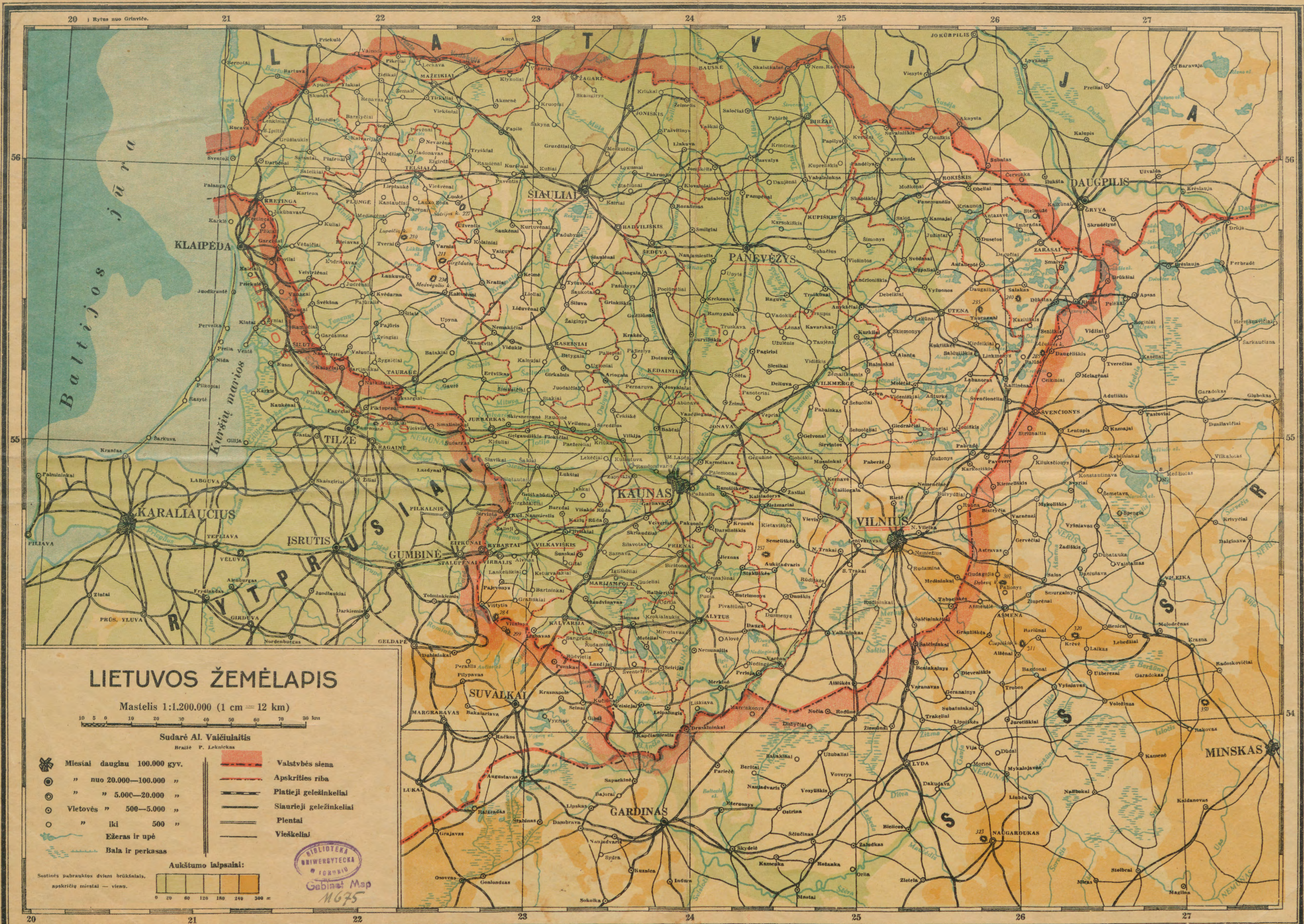


M 675




LIETUVOS ŽEMĖLAPIS

Mastelis 1:1.200.000 (1 cm = 12 km)



Sudarė A. Vaičiulaitis
Braižė P. Leknickas


- | | |
|--|---|
| <ul style="list-style-type: none"> ⊗ Miestai daugiau 100.000 gyv. ⊙ " nuo 20.000—100.000 " ⊙ " 5.000—20.000 " ⊙ Vietovės " 500—5.000 " ○ " iki 500 " — Ežeras ir upė — Bala ir perkasas | <ul style="list-style-type: none"> — Valstvbės siena — Apskritis riba — Platieji geležinkeliai — Siaurieji geležinkeliai — Pientai — Vieškeliai |
|--|---|



Sostinės pabrėžtos dviem brūkšneliais, apskritųjų miestai — vienu.

BIBLIOTEKA
UNIVERSYTECKA
LITVANSKA
Gabinet Map
M 675

42 x 29

Biblioteka Główna UMK

300046590995