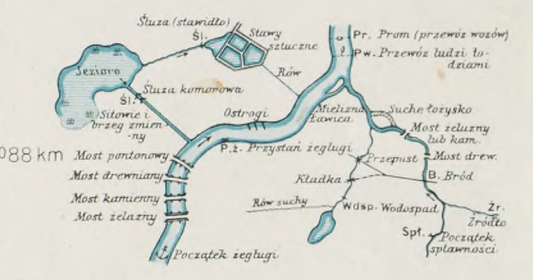


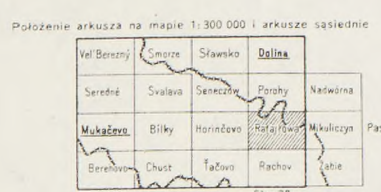


OBJAŚNIENIA ZNAKÓW I SKRÓTÓW

- Kolej wielotorowa
- Kolej jednotorowa
- Kolej wąskotorowa
- Kolejka gosp. lub turystyczna
- Kolejka linowa
- Szosa I kl.
- Szosa II kl.
- Wódz
- Trakt lub droga wzmoc.
- Droga wiejska
- Droga gospodarcza
- Ścieżka dla jeźdźców
- Ścieżka dla pieszych
- Droga szosowa
- Granica państwa
- województwa
- powiatu
- ⊗ Katedra z dzwonnica
- ⊙ Katedra z dzwonnica
- ⊕ Świątynia neochrześcijańska
- ⊕ Kaplica
- ⊕ Krzyż lub figura religijna
- ⊕ Ołtarz chrześcijański
- ⊕ Ołtarz neochrześcijański
- ⊕ Grób odsobniony
- ⊕ Pomnik
- ⊕ Pochównik
- ⊕ Słup
- ⊕ Wieża wodna
- ⊕ Komin fabryczny
- ⊕ Młyn wodny
- ⊕ Wiatrak (daleka widocz.)
- ⊕ Turbina wodna
- ⊕ Stacja elektryczna
- ⊕ Szyb górniczy
- ⊕ Kopalnia cegna i niecz.
- ⊕ Szyb rafinerii
- ⊕ Gaz (nit)
- ⊕ Sm.
- ⊕ Km.
- ⊕ W.
- ⊕ Jaskinia, grotta
- ⊕ Nól. Jaskinia
- ⊕ Kr. (Rest.) Karczma (restauracja)
- ⊕ Sch. Schronisko zagospodar.
- ⊕ Sch. niezagospodar.
- ⊕ Stacja pasterska
- ⊕ Leśniczka
- ⊕ Mast antenowy
- ⊕ El. Elektryczna
- ⊕ II. Linia wys. napięcia i transformator
- ⊕ Poczta
- ⊕ Telegraf
- ⊕ Telefon
- ⊕ Trzcina szlaku wodoc.
- ⊕ Mur, parkan i t.p.
- ⊕ Punkt trigonometryczny
- ⊕ Punkt topogr. (kota)
- ⊕ Siedziś. województwa
- ⊕ Starostwo
- ⊕ Przemysł podleg. ochronie
- Las iglasty i liściasty (duży)
- Las liściasty
- Las mieszany
- Zarostki iglaste i liściaste
- Mezowiska i pastwiska
- Bagna, łąki i trzciniska
- Grunty podmokłe i torfowiska
- Łąki
- Plaży
- Plantacje chmielu i winnicy
- Bl. Blok kolejowy
- Br. Browar
- Cg. Cegielnia
- Ckr. Cukrownia
- D. Dzwon
- Fb. Fabryka
- Fut. Futur
- Fw. Folwark
- Gm. Gmina (niezamieszkała)
- Goz. Gorzelnia
- Ht. Huta
- Kl. Klasztor
- Koz. Kozary
- Lad. Ładownia
- Mj. Młyn
- M.m. Młyn mator.
- M.p. Młyn parowy
- Oj. Ojcarnia
- P. Papierarnia
- P. Pasterunek cel.
- Pi. Plac cwićcenia
- Raj. Radostajnia
- St. Stacja kol.
- Str. Strzelnica
- St. Stodoła
- Szk. Szkoła
- T. (m.p.) Turbina (mator. parowy)
- U. Ujazd cölony
- W. Wapiennik
- Wp. Wzłok pioc.
- W. Wodociąg
- Z. Zamek



39x29



Podział administracyjny:

- 1 Pow. Dolna
- 2 - Kutus
- 3 - Nadwórna
- 4 Pow. Włocław
- 5 - Tuchów
- 6 - Racibórz

województwa  
Czechosłowackie  
Rus. Podkarpacka

Skala 1:100 000

1 cm na mapie = 1 km w terenie

Wojewódzki Instytut Geograficzny  
Warszawa 1935


Wszelkie prawa zastrzeżone

Opracowano na podstawie:

- 1. Mapa 1:25000 sprawdzona w r. 1933
- 2. - 1:75000 z r. 1932

Szlaki turystyczne  
znaczone w terenie

- Czarna
- Niebieska
- Zielona
- Biała
- Szary
- Widok szczytów
- drog



do użytku studenckiego nr. 25.