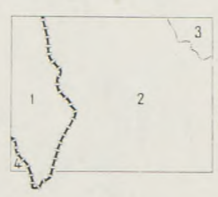




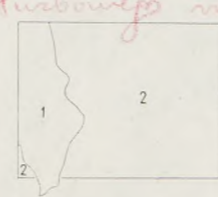
Pozycje arkusza na mapie 1:300 000

Województwo	Kraj	Województwo	Województwo
Kujawsko-Pomorskie	Polonia	Wielkopolska	Świętokrzyskie
Wielkopolska	Wielkopolska	Wielkopolska	Wielkopolska
Wielkopolska	Wielkopolska	Wielkopolska	Wielkopolska

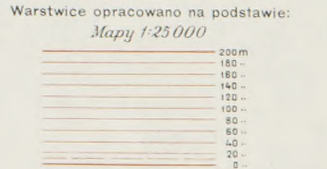


Podział administracyjny:
 1 Pow. Kosów wojew. śląski
 2 Jurdów (Rabbitski, Budowski)
 3 Staryniec (Staryniec)
 4 Marmarosz (Marmarosz)

Skala 1:100 000
 1 cm na mapie — 1 km w terenie
 Wojskowy Instytut Geograficzny
 Warszawa 1934
 Wszelkie prawa zastrzeżone



Opracowano na podstawie:
 1 Mapy 1:25 000 sprawdzanej w r. 1930
 2 1:75 000 z r. 1918



39 x 29,5

848 km