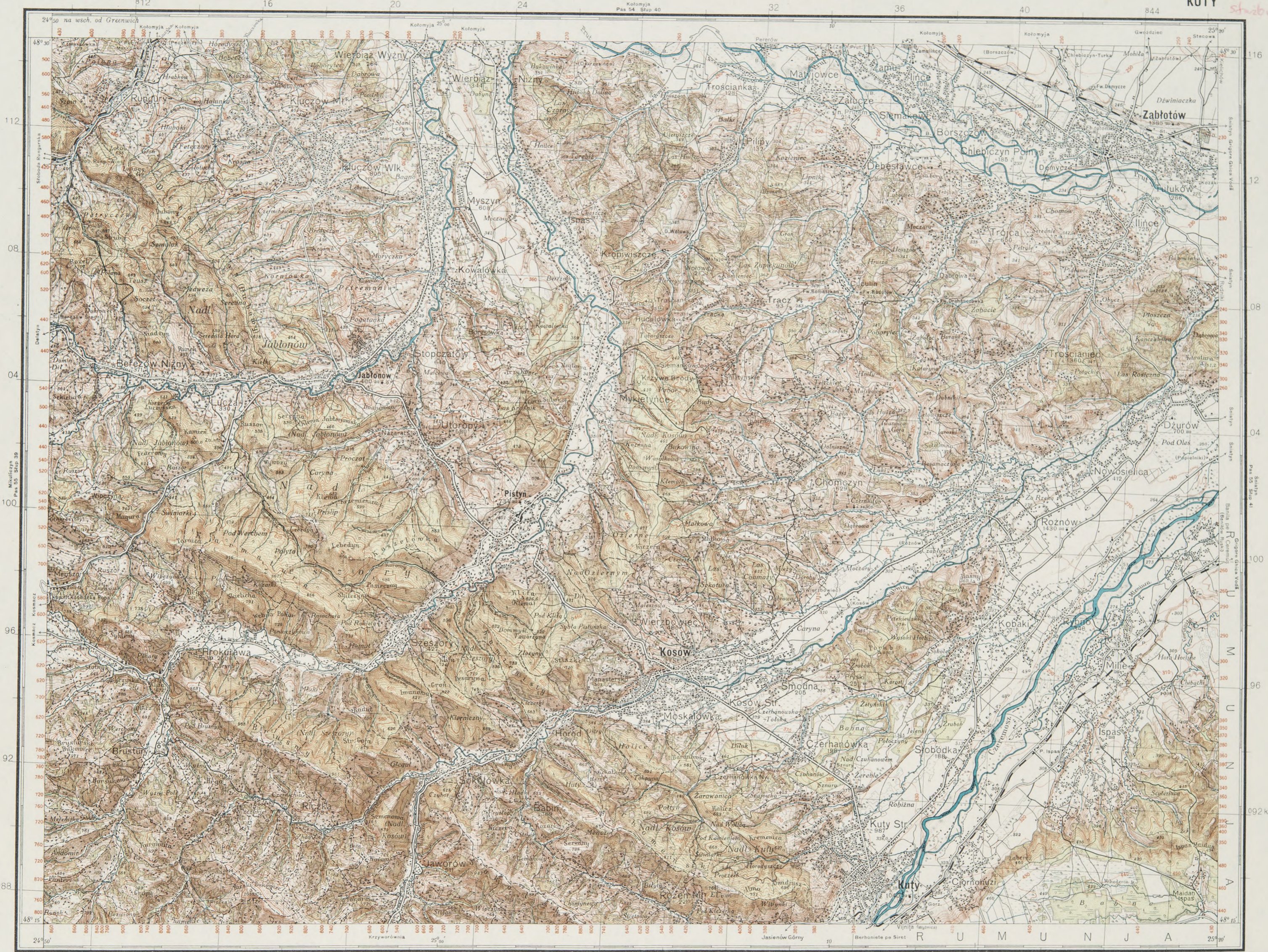



do mapy stan. wojew. nr. 36



Położenie arkusza na mapie 1:300 000

Stąpiska	Trumacz	Jagielnica	Borszczów
Nadobrodzie	Kolomyja	Harce	Stary Kuty
Kulików	Kuty	Stary Kuty	Cernuszy
Zabie	Jasienów	Stary Kuty	Herja

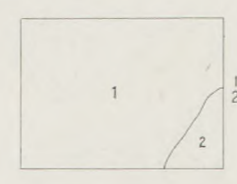


Skala 1:100 000

1 cm na mapie - 1 km w terenie

Wojskowy Instytut Geograficzny
Warszawa 1933

Wszelkie prawa zastrzeżone



Opracowano na podstawie:

1. Mapy 1:25 000 sprawdz. z r. 1930
2. Mapy 1:75 000 z r. 1916

Opracowano na r. 1932-33

Warstwicę opracowano na podstawie:
Mapy 1:25 000

200m
180
160
140
120
100
80
60
40
20
0

385x29