PAS 26 SŁUP 43

DRYŚWIATY

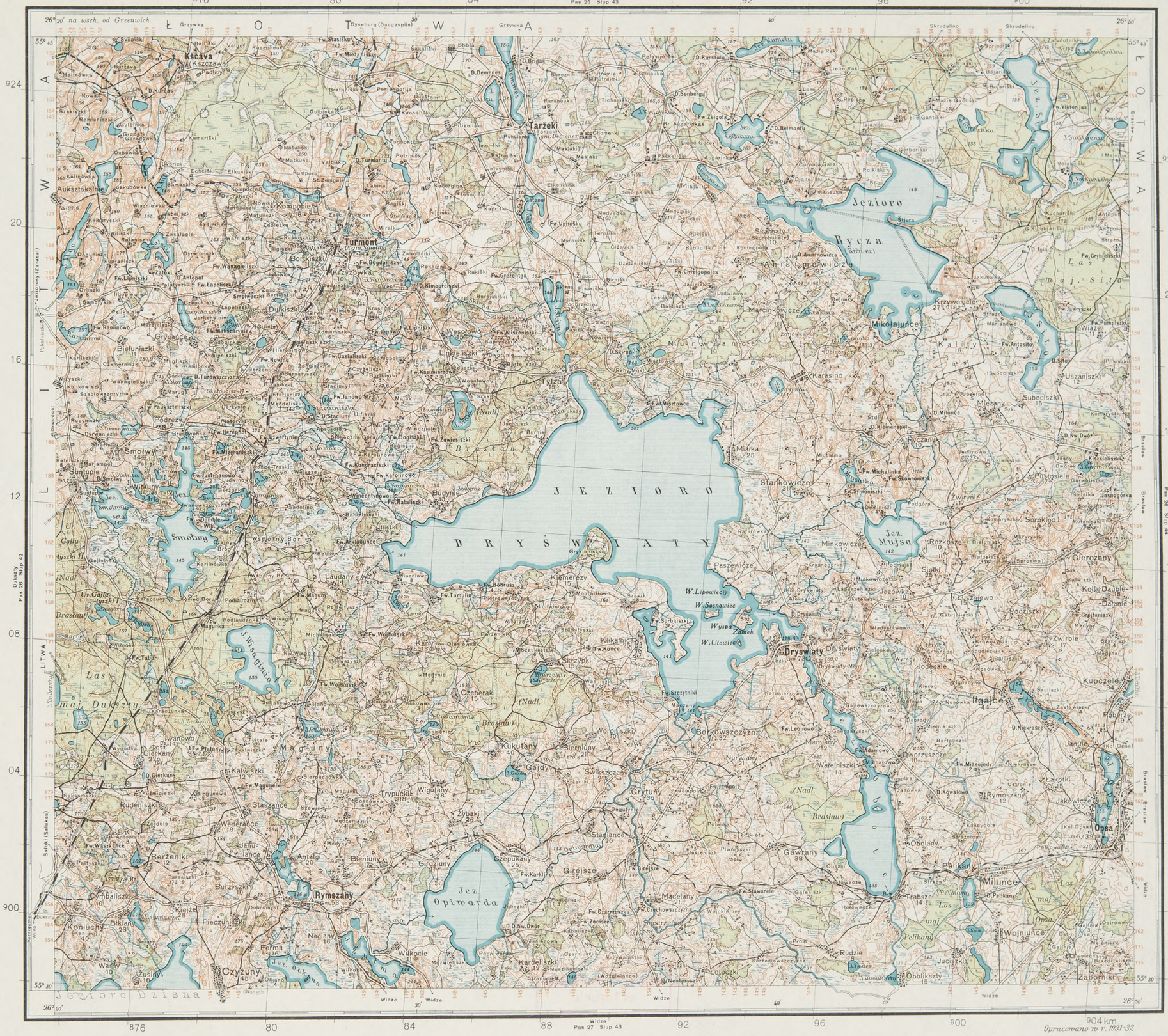

Położenie arkusza na mapie 1:300 000

Dyneburg	Krastaw	Druja	Dryssa
Dryświaty	Braslaw	Miory	Dzisna
Widze	Koziany	Szarkowszczyzna	Łużki
Hoduciszki	Postawy	Głębokie	Plissa

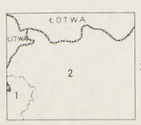

Podział administracyjny:

1 *Pom. Śmieciany* / 2 *„ Braslaw* } *Wojew. Wileńskie*

Skala 1:100 000

1000m 500 0 1 2 3 4 5km.

1 cm na mapie — 1 km w terenie

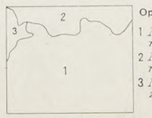

Opracowano na podstawie:

1. *Mapy 1:25000 sprawdzonej w r. 1930*
2. *Mapy łotewskiej 1:75000 z r. 1924-25*
3. *Mapy tymczasowej 1:84000 z r. 1917*

Opracowano w r. 1931-32

Warstwice opracowano na podstawie: *Mapy 1:25000 i 1:42000*

17.00 m
12.75 „
8.50 „
4.25 „
2.13 „
0.00 „

Wojskowy Instytut Geograficzny
Warszawa 1932

Wszelkie prawa zastrzeżone

93