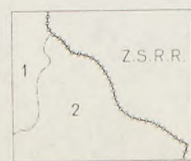
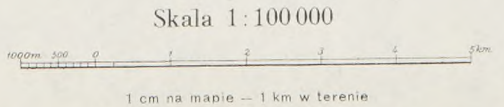


Położenie arkusza na mapie 1:300 000

Dniepr	Krasław	Drus	Dryssa
Dryssa	Brasław	Miory	Działy
Widze	Koziany	Sarkow	Łuzk
Radużsk	Postawy	Stębki	Płissa



Podział administracyjny:
 1 Pom. Brasław
 2 Działy




Wojskowy Instytut Geograficzny
 Warszawa 1932

Wszelkie prawa zastrzeżone



Opracowano na podstawie:
 1 Mapy tymczasowej 1:84 000, sporządzonej na 1930, nieopartej na podstawach geodezyjnych.
 2 Mapy tymczasowej 1:84 000 z r. 1916, nieopartej na podstawach geodezyjnych.
 3 Mapy 1:126 000 z r. 1920

Warstwicę opracowano na podstawie:
 Mapy 1:84 000



W. 95