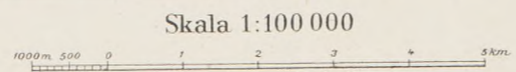
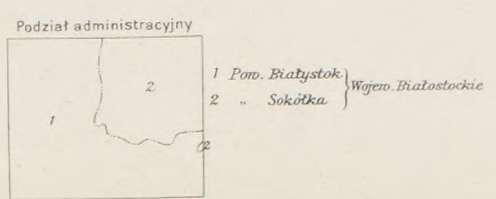





Położenie arkusza na mapie 1:300 000

Ręce	Augustów	Sopockie	Porzece
Grąjewo	Suchowola	Gródno	Gródno
Goniądz	Wysokie	Sokółka	Indura
Tykonin	Białystok	Zabłudów	Świętosc



Wojskowy Instytut Geograficzny
Warszawa 1930

Wszelkie prawa zastrzeżone



1 Na podstawie materiału 1:25 000
reambulowanego w r. 1928

8 sążni = 9,26 m
6 = 6,70 m
4 = 4,24 m
2 = 2,12 m
1 = 1,06 m
0 = 0,53 m

1 sążnia = 2,13 m

Opracowano w r. 1929-30

Warstwice z mapy 1:84 000

Oznaczenia liczbowe warstwicy (kot. podane w centymetrach).