

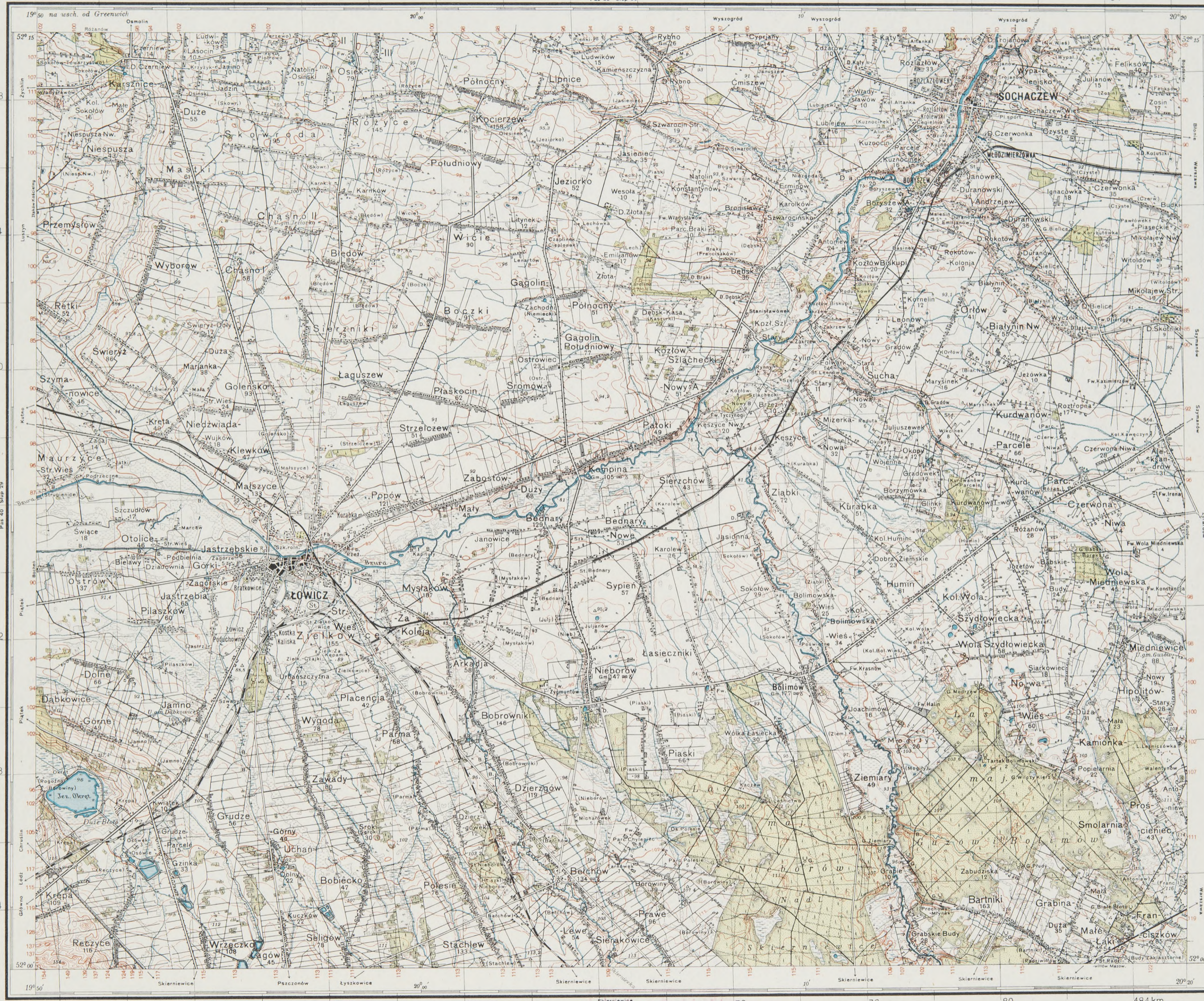
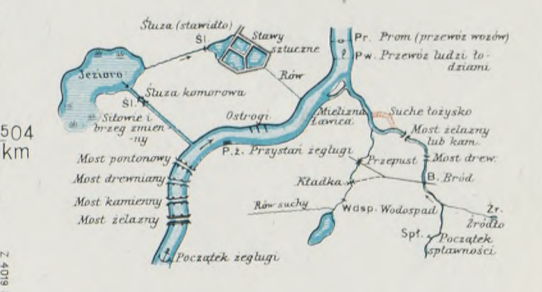


OBJAŚNIENIA ZNAKÓW I SKRÓTÓW

- Kolej wielotorowa
- Kolej jednotorowa
- Kolej wąskotorowa
- Kolejka gosp. lub inżyn.
- Kolejka linowa
- Szcza I kl.
- Szcza II kl.
- Prakt. lub droga wzmoc.
- Druga wiejska
- Druga gospodarsza
- Szcza dla jeźdźców
- Szcza dla pieszych
- Druga szosowa
- Granica państwowa
- wyemowlizowa
- powiatu
- 8 (8) Kościół z dwoma wieżami (szkła malowczony)
- 8 (8) Kościół z jedną wieżą (szkła malowczony)
- 8 Swatynia niechrześcijańska
- 8 Kaplica
- 8 Krzyż lub figura religijna
- 8 Onetars chrześcijański
- 8 Onetars niechrześcijański
- 8 Grob osobno
- 8 Pomnik
- 8 Pochowiska
- 8 P. R. Ruiny
- 8 W. (w. ob.) Wesoła (woda), obserwacyjna
- 8 Komin fabryczny
- 8 Młyn wodny
- 8 Wiatrak (szkła malowczony)
- 8 Turbina wietrzna
- 8 Stacja swiatła i zasilania
- 8 Szyb górniczy
- 8 Kopalnia cynowa i miedz.
- 8 Szyb naftowy
- 8 Gaz (nit) Zbiornik gazu (naft)
- 8 Sm. Smolarnia, terpentyn.
- 8 Km. Kamieniołom
- 8 Dół (gl.) Dół zwirny (glinianka)
- 8 Jaskinia, grotta
- 8 (N) Nadleśnictwo
- 8 (L) Lasownictwo
- 8 (R) Rest. Karczma (restauracja)
- 8 Sch. Schronisko zagospodar.
- 8 Sch. niezagospodar.
- 8 Stacja pasterska
- 8 Lotnisko
- 8 Maszt antenowy
- 8 El. Elektrycznia
- 8 Linia wys. napięcia i transformator
- 8 Poczta
- 8 Telegraf
- 8 Telefon
- 8 Młyn wodny
- 8 Długość szkła malowczony
- 8 Grobla
- 8 Wały ochronne
- 8 Stare szaniec, kopce
- 8 Strumień bieżący
- 8 Mur, parkan i t.p.
- 8 Punkt trygonometryczny
- 8 Punkt topogr. (kotła)
- 8 Siedziba województwa
- 8 Starostwa
- 8 Przemysłowy podleg. ochronie

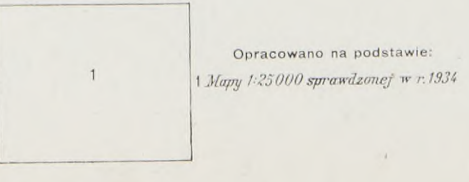
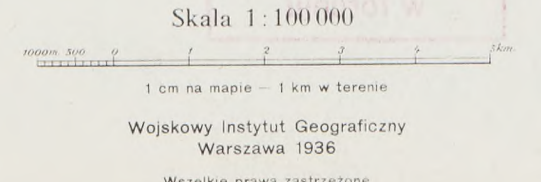
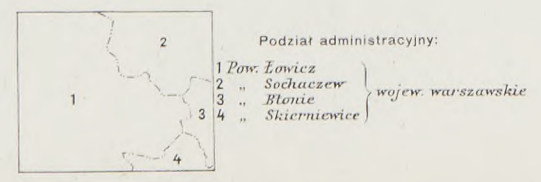
- Las iglasty i liściasto-iglasty
- Las liściasty
- Las mieszany
- Zarodła iglaste i liściaste
- Mieszanka i pastwiska
- Bagna, Mora i trzęsawiska
- Grunty podmokłe i torfowiska
- Ląki
- Puszcze
- Plantacje drzew i wierzby

- Bl. Blok kolejowy
- Br. Browar
- Cp. Cegielnia
- Cer. Cerkiew
- D. Dwór
- Fb. Fabryka
- Fut. Futur
- Fw. Folwark
- Gm. Gmina (miasteczko)
- Gorz. Gorzelnia
- Ht. Huta
- Kl. Klasztor
- Koz. Kozary
- Lad. Ładownia
- Mij. Młyn
- M. m. Młyn mator
- M. p. Młyn parowy
- Ol. Olejarnia
- P. Przystanek
- Pap. Papiernia
- P. c. Posterunek cel.
- Pl. c. Plac cment.
- Raj. Rajdystacja
- St. Stacja kol.
- Str. Strzelnica
- St. Stodoła
- Szk. Szkoła
- T. m. p. Turdak (materiały parowe)
- U. c. Uład celny
- Wap. Wapiennik
- W. p. Wielka piec
- Wac. Wodociąg
- Z. Zamek



Pozycje arkusza na mapie 1:300 000 i arkusze sąsiednie

Chełmsko	Lipno	Sierpc	Raciaz
Radziszew	Włodzisław	Płock	Drubin
Sompelno	Kłodawa	Gostynin	Wyszogród
Medlin	Koto	Łęczyca	Kutno
Łódź	Skierniewice	Mszczonów	Stup 30



Warstwicze opracowano na podstawie:

17 000
12 500
8 500
5 000
2 500
1 000

Wojewódzki Instytut Geograficzny
Warszawa 1936

Wszelkie prawa zastrzeżone