PAS 40 SŁUP 34

SIEDLCE

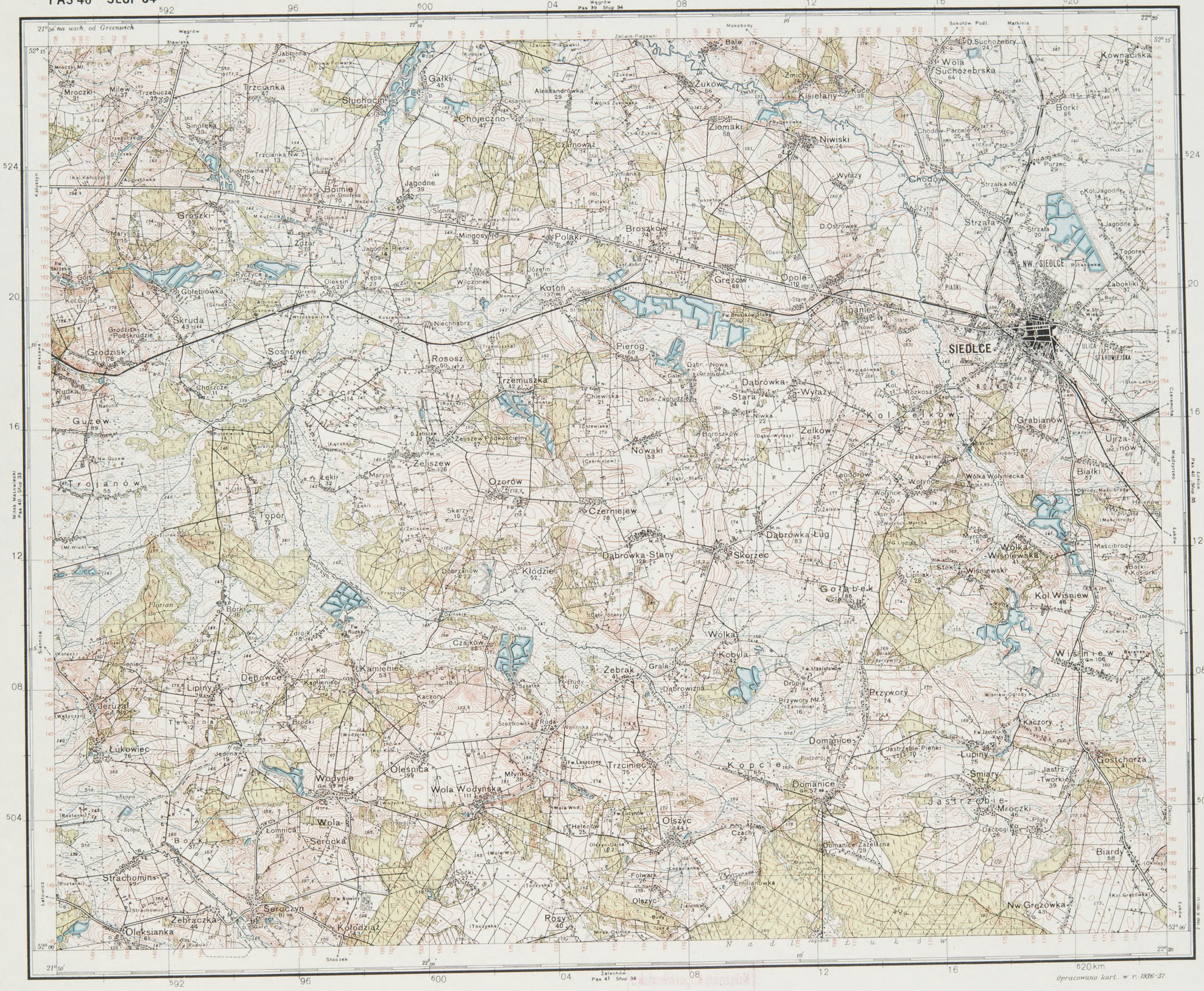

OBJAŚNIENIA ZNAKÓW I SKRÓTÓW

- Kolej wielotorowa
- Kolej jednotorowa
- Kolej wąskotorowa
- Kolejka gosp. lub tramwaj
- Kolejka linowa
- Szosa I kl.
- Szosa II kl.
- Trakt lub droga wzmoc.
- Droga wiejska
- Droga gospodarcza
- Ścieżka dla jeźdźców
- Ścieżka dla pieszych
- Droga zimowa
- Granica państwa
- „ województwa
- „ powiatu
- Kościół z dwiema wieżami (z daleka widoczny)
- Kościół z jedną wieżą (z daleka widoczny)
- Świątynia niechrześcijańska
- Kaplica
- Krzyż lub figura religijna
- Cmentarz chrześcijański
- Cmentarz niechrześcijański
- Grób odosobniony
- Pomnik
- Pobojowisko
- R. Ruiny
- W. (w., obs.) Wieża (wodna, obserwacyjna)
- Komin fabryczny
- Młyn wodny
- Wiatrak (z daleka widocz.)
- Turbina wietrzna
- Studnia zwykła i z żurawiem
- Szyb górniczy
- Kopalnia czynna i niecz.
- Sz. nft. Szyb naftowy
- Gaz. (Nft.) Zbiornik gazu (nafty)
- Sm. Smolarnia, terpentyn.
- Km. Kamieniołom
- Żw. (Gl.) Dół żwirowy (glinianka)
- Jaskinia (grota)
- Ndl. Nadleśnictwo
- L. Leśnictwo
- G. Gajówka
- Kr. (Rest.) Karczma (restauracja)
- Schr. Schronisko zagospodar.
- Schr. „ niezagospodar.
- Szałas pasterski
- Lotnisko
- Maszt antenowy
- El. Elektrownia
- Tr. Linia wys. napięcia i transformator
- Poczta
- Telegraf
- Telefon
- Drzewa z daleka widocz.
- Grobla
- Wały ochronne
- Stare szańce, kopce
- Stromy brzeg
- Wał ziemny jako ogrodz.
- Mur, parkan i t. p.
- 181,8 Punkt trygonometr.
- .173 Punkt topogr. (kota)
- W Siedziba województwa
- St „ starostwa
- Ochr. Przedmioty podleg. ochronie
- Las iglasty i linie leśne (dukty)
- Las liściasty
- Las mieszany
- Zarośla iglaste i liściaste
- Nieużytki i pastwiska
- Bagna, błota i trzęsawiska
- Grunty podmokłe i torfowiska
- Łąki
- Piaski
- Plantacje chmielu i winnice

Bl.	Blok kolejowy	Kl.	Klasztor	Rdj.	Radiostacja
Br.	Browar	Kosz.	Koszary	St.	Stacja kol.
Cg.	Cegielnia	Ład.	Ładownia	Strz.	Strzelnica
Ckr.	Cukrownia	Mij.	Mijanka	Std.	Stodoła
D.	Dwór	M. m.	Młyn motor.	Szk.	Szkoła
Fb.	Fabryka	M. p.	Młyn parowy	T. (m., p.)	Tartak (motorowy, parowy)
Fut.	Futor	Ol.	Olejarnia	U. cel.	Urząd celny
Fw.	Folwark	P.	Przystanek	Wap.	Wapiennik
Gm.	Gmina (siedziba urz.)	Pap.	Papiernia	W. p.	Wielki piec
Gorz.	Gorzelnia	P. cel.	Posterunek cel.	Wdc.	Wodociąg
Ht.	Huta	Pl. ćw.	Plac ćwiczeń	Z.	Zamek

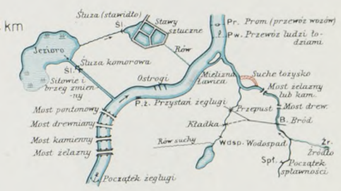

Opracowano kart. w r. 1936-37

Położenie arkusza na mapie 1:300 000 i arkusze sąsiednie

Ciechanów	Maków	Różan	Ostrów Mazowiecki		
Płońsk	Pułtusk	Wyszków	Małkinia		
Modlin	północ	Tłuszcz	Węgrów	Drohiczyn nad Bugiem	
	Warszawa				
Żyrardów	południe	Mińsk Mazowiecki	Siedlce	Łosice	Pas 40
		Garwolin	Żelechów	Łuków	
			Słup 34		

Podział administracyjny:

1 Pow. Mińsk Mazowiecki, wojew. warszawskie
2 „ Węgrów
3 „ Siedlce } wojew. lubelskie
4 „ Łuków

Skala 1:100 000

1000m 500 0 1 2 3 4 5km

1 cm na mapie — 1 km w terenie

Wojskowy Instytut Geograficzny
Warszawa 1937

Wszelkie prawa zastrzeżone



Opracowano na podstawie:

1 Mapy 1:25 000 z r. 1935

Warstwice opracowano na podstawie:

Mapy 1:25 000

17,00 m
12,75
8,50
4,25
2,13
0,00

93