


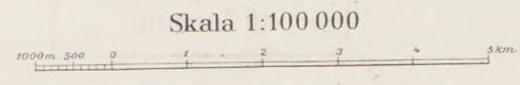


Potężenie arkusza na mapie 1:300 000


Uniejów	Zorków	Łódź	Skiermiewice
Sieradz	Łask	Pabjanice	Tomaszów Maz.
Złoczew	Szczerców	Piotrków	Opoczno
Wieluń	Działoszyce	Radomsko	Przedbórz



- 1 Pom. Kalisz
- 2 " " Tur. Wojew. Łódzkie
- 3 " " Sieradz



1cm na mapie = 1km w terenie.  
 Wojskowy Instytut Geograficzny  
 Warszawa 1930  
 Wszelkie prawa zastrzeżone



1 Na podstawie materiału 1:25 000 reambulowanego z r. 1927-8

Warstwicę z mapy 1:84 000

8 sągni	2 sągni = 4,26 m
6 "	3 sągni = 6,39 m
4 "	4 sągni = 8,52 m
2 "	5 sągni = 10,65 m
1 "	6 sągni = 12,78 m

1 sącień = 2,13 m.  
 Oznaczenia liczbome narysowane podano na całym metrach.

Opracowano w r. 1930