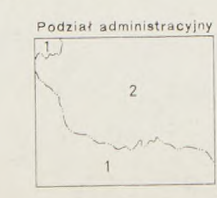
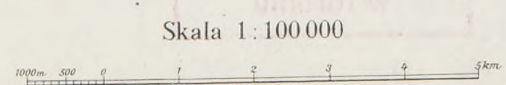


Podział arkusza na mapie 1:300 000

Dynaburg	Krasław	Druij	Dryssa
Wyskocze	Brasław	Miory	Dziwnów
Widze	Pozany	Szarowo	Łuczki
Hoduciszki	Postawy	Głębokie	Plissa




- 1 Pom. Światociany
- 2 „Bastarzo” Wyczer. Wileńskie



1 cm na mapie = 1 km w terenie
 Wojskowy Instytut Geograficzny
 Warszawa 1932
 Wszelkie prawa zastrzeżone

Opracowano na podstawie:
 1. Map 1:25000 sprawdzonych w r. 1930



93