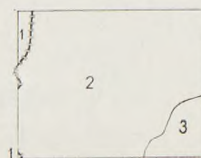




1:300 000

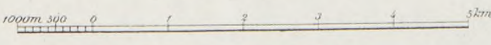
Wieniec	Saków	Miastko	Smilowice
Jermice	Stoborzyn	Stoborzyn	Puchowice
Stolpce	Stoborzyn	Szack	Omelno
Biesewice	Stoborzyn	Stuck	Siemowice



Podział administracyjny:

- 1 Pom. Siemowice, wojew. Nowogródzkie
- 2 Rejon Kopyl (Z.S.R.R. - Białoruś)
- 3 " Stuck (podział z 1932 r.)

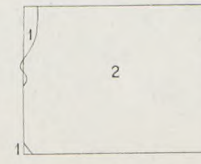
Skala 1:100 000



1 cm na mapie — 1 km w terenie

Wojskowy Instytut Geograficzny
Warszawa 1933

Wszelkie prawa zastrzeżone



Opracowano na podstawie:

- 1 Mapy 1:25 000 sprawdz. z r. 1933
- 2 Mapy 1:42 000 z r. 1916-17

Kolej w budowie:
Słuck-Romanów-Cimkowice (1932 r.)

956 km
Wzrostanie wydania z r. 1925
Częściowo uzupełniono

Warstwie opracowano na podstawie:

- Mapy 1:42 000
- 17,00
- 12,75
- 8,50
- 4,25
- 0,00

93