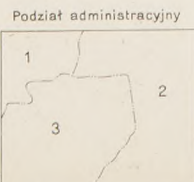





Położenie arkusza na mapie 1:300,000

Dywin	Wix Husek	Lubieszów	Serniki
Ratno	Kamień Koszyński	Kucheczka Wola	Chinacze
Wyzwa	Podgórska	Maniawice	Włodziszczyce
<b>Kowal</b>	Horoby	Kolki	Stępan



- 1 Pom. Brochoczin  
 2 " Pisk  
 3 " Kamień Koszyński
- Wojew. Poleskie


Skala 1:100 000



1 cm na mapie = 1 km w terenie.


Wojewódzki Instytut Geograficzny Warszawa 1931

Wszelkie prawa zastrzeżone



1 Na podstawie materiału 1:25,000 reambulowanego r. 1929

Warstwy z mapy 1:84,000



Oznaczenia liczone warstwami i kot podane w centymetrach

93