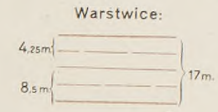


26° 20' na wsch. od Greenwich

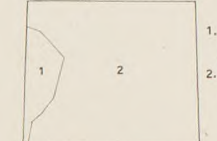


Objaśnienie odczytywania warstwic.

Wartość warstwic z odmiennością do sąsiednich metrów	Oznaczenie warstwic na mapie	Oznaczenie warstwic między sąsiednimi warstwicami w odległościach
170,68	171	5
166,42	166	4
162,15	162	4
157,88	158	4
153,62	154	5
149,35	149	4
145,08	145	4
140,81	141	4
136,55	137	5
132,28	132	4
128,01	128	4




Podział administracyjny:



- 1. Pow. Pińsk (Wojew. Polesskie)
 - 2. Pow. Stolin (Wojew. Polesskie)
- Kolej dwutorowa
 - Kolej jednotorowa
 - Kolejka wąskotorowa
 - Kolejka gospodarcza
 - Szosa I-ej klasy
 - Szosa II-ej klasy
 - w tym Trakt i droga ulepszona
 - Droga wiejska (komunikacyjna)

Dąbrowica
Pas 42 Słup 43.

1:100000



Wojskowy Instytut Geograficzny
Warszawa 1928 r.

Wszelkie prawa zastrzeżone.

- Droga gospodarcza (polna, leśna)
- Ścieżka
- Linja gospodarcza (leśna/dukta)
- Droga zimowa
- Granica powiatu
- Granica województwa
- Granica państwa

Sprawdzono w terenie w r. 1925-6.
Opracowano w r. 1927-8.