




Gorków
227

Gorków
229




Königreich Preußen:
55 Kreis Strasburg, Reg.-Bez. Marienwerder.

Aufgenommen von der Topogr. Abteilung der Kgl. Preuß. Landesaufnahme 1909.

BIBLIOTHEK
M. 10536

Herausgegeben von der Kartogr. Abteilung der Kgl. Preuß. Landesaufnahme 1912.

Maßstab 1:100,000 der natürl. Länge.



Vervielfältigungs-Recht vorbehalten.

Die Zahlen geben die Höhen über Normal-Null in Metern an.

Im Gradnetz der Landesaufnahme liegt Greenwich 17° 39' 57" ö.v.F.

L. Fried
Hamburger Ver
des Reichs

Karten-Vertriebsstelle Danzig
der Kgl. Preuß. Landesaufnahme.


1-183 258
Karte des Deutschen Reiches.

HSS
228.Gorzno.

Biblioteka
Główna
UMK Toruń

M-10536

Handwritten notes:
112
113/113

Biblioteka Główna UMK

300020631820
N

Generalstabkarten, Meßtischblätter,
Abanderarten, Abanderbücher, Reisetführer usw.
fets in großer Auswahl vorräthig bei
L. Friederichsen & Co.
Buch-, Land- und Seefartenhandlung
Samburg 1, Bergstraße 23. Merkur 4719, Ziffer 4071.

W. 55/2017