

iska  
iska

Lappa  
des Bolshie  
Sivite. Nov. 141

Biblioteka  
Główna  
UMK Toruń

M-3061  
HOR



Das Königreich Pohlen ist in Woiwodschaften, und diese in Kreise; Das Groß-Herzogthum Posen in Regierungs-Bezirke und Kreise eingetheilt.

A	Regierungs-Bezirk	Bromberg	Regierungstadt	Bromberg
B		Posen		Posen
C	Woiwodschaft	Plock	Woiwodschaftstadt	Plock
D		Augustowo		Sawalki
E		Kalisz		Kalisz
F		Masowien		Warschau
G		Sandomir		Radom
H		Krakau		Kielce
I		Podlachien		Siedlec
K		Lubelsk		Lublin

Erklärung der Zeichen

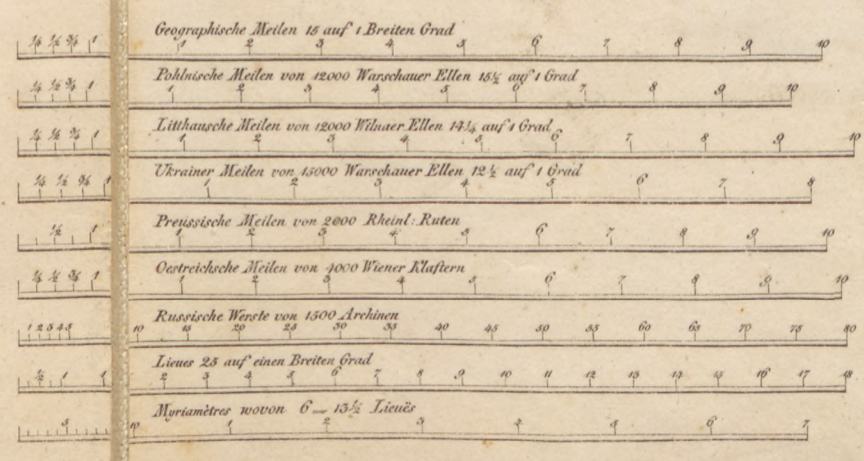
die Regierungs-Städte sind mit Initial, die Kreis und andere bedeutende Städte mit grosser Rotunda-Schrift beschrieben.

☞ besetzte Stadt	☞ Dorf ohne Kirche	☞ Wasser Mühle	☞ T.O. Therofen
☞ Festung und Fort	☞ Colonie oder Holländer	☞ S.M. Schneide Mühle	☞ K.O. Ralkofen
☞ Stadt	☞ A. Amt	☞ K.H. Kupfer-Hamer	☞ Glaschütte
☞ Flecken	☞ Vorwerk	☞ P.H. Eisenhamer	☞ Post und Landstrassen
☞ Kirchdorf	☞ Forsthaus	☞ S.L. Seilechte	☞ Communications Wege
☞ einzelne Kirche	☞ Krug	☞ S.Z. Ziegeley	☞ Wege mit Bäumen

Die Zahlen an den Wegen, bedeuten die ganzen und die Punkte dabei die Viertel Meilen von x zu x.  
gestochen von Paul Schmidt in Berlin.

skala od 1:750 000

Maassstabe Gabinet Map M-3061

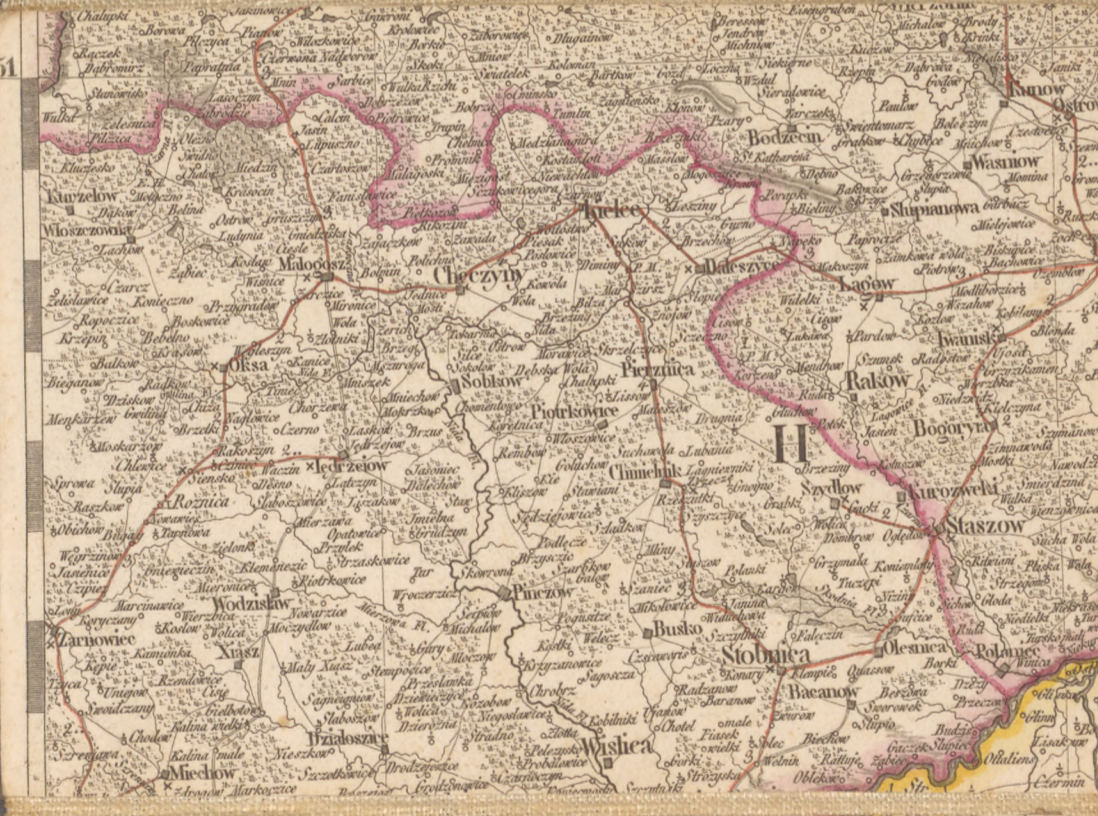
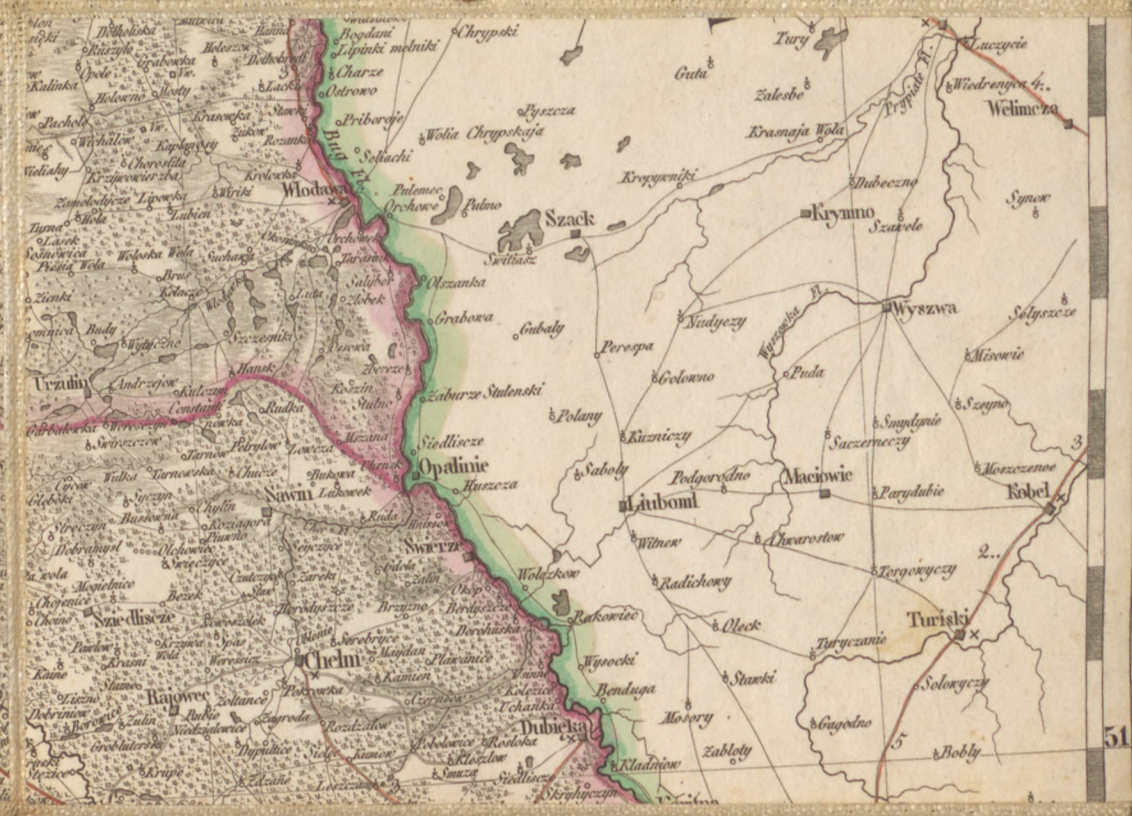
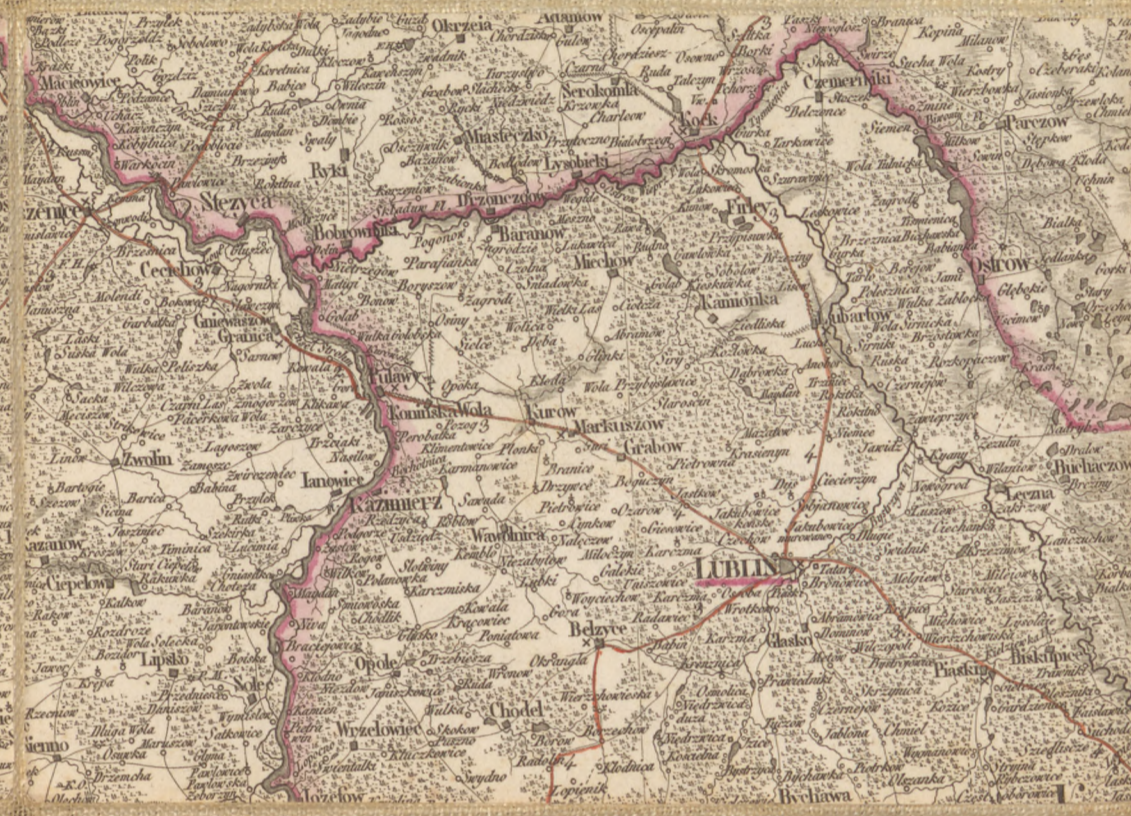
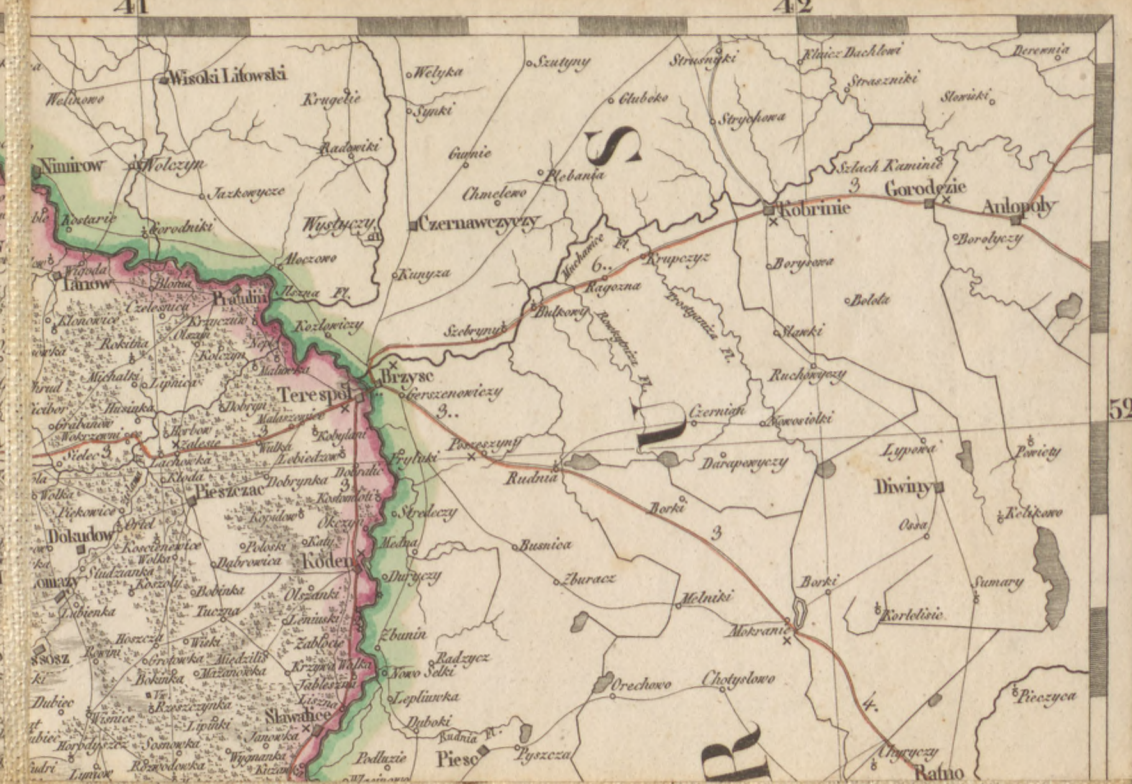
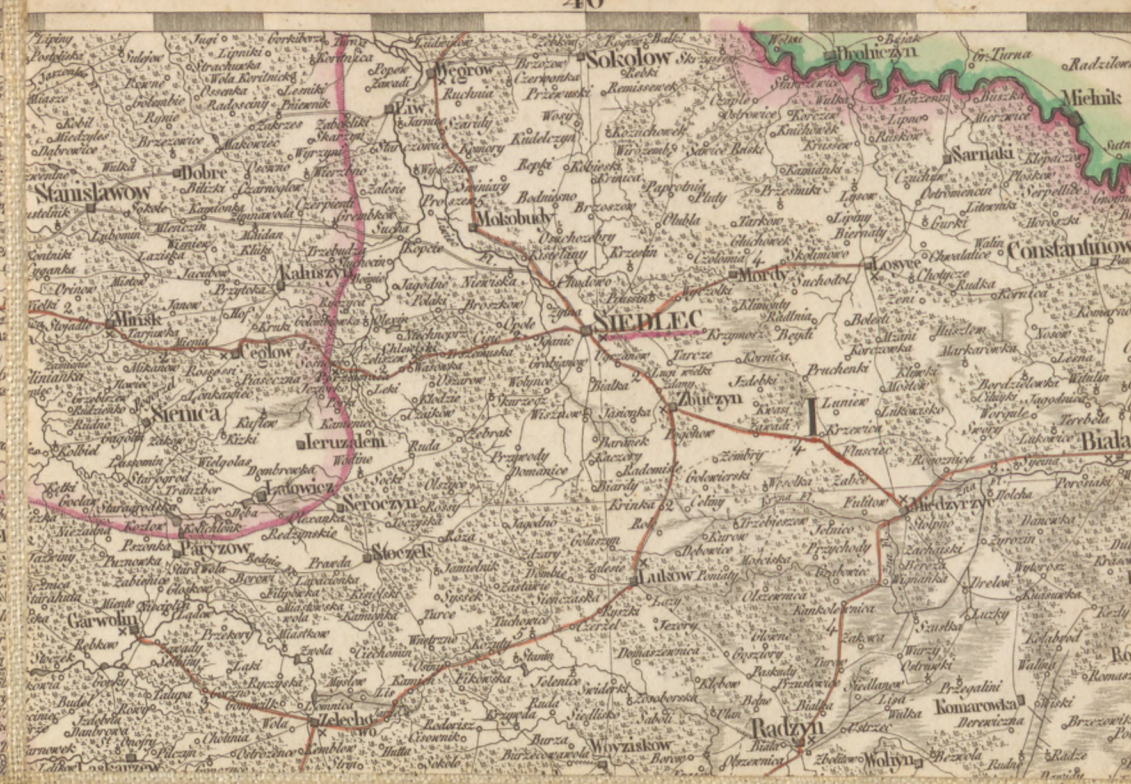


H. Polska - Karta  
Polska  
1811

Biblioteka Główna UMK  
300046560404



N 3126



Gabinet Map  
M-3061

M-306A

# Karte

von dem

KÖNIGREICH POHLEN, GROSS-HERZOGTHUM POSEN

und den angrenzenden Staaten

in IV Sectionen

nach den besten vorhandenen Hülfsmitteln entworfen im Jahr 1810

von F. B. Engelhardt

Königl. Preuss. Krieges und Domainen Rath.

Herausgegeben im Jahr 1812

von Simon Schropp & Comp.

in Berlin.

Gelochen v. Carl Mare in Berlin.

Berichtigt 1819.

und die neu abgelegten Postcourse eingetragen.

Gabinet Map  
M-3061

BIBLIOTEKA  
Uniwersytecka  
W TORUNIU

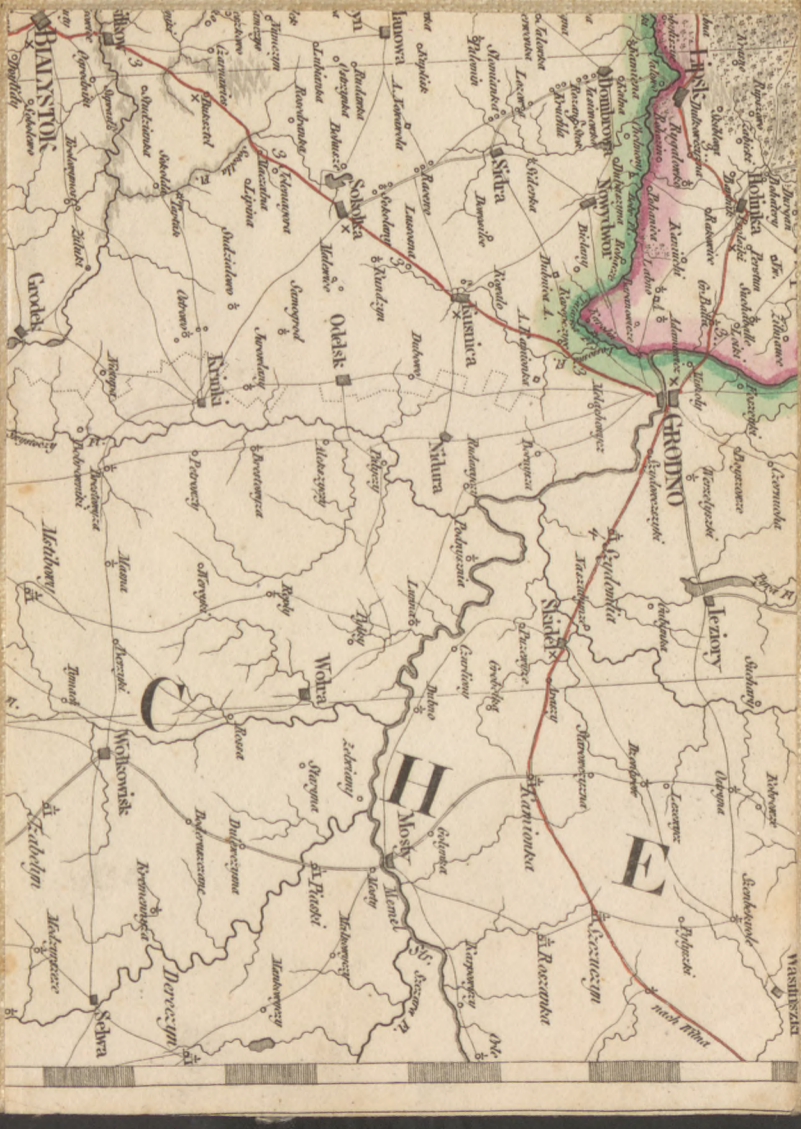
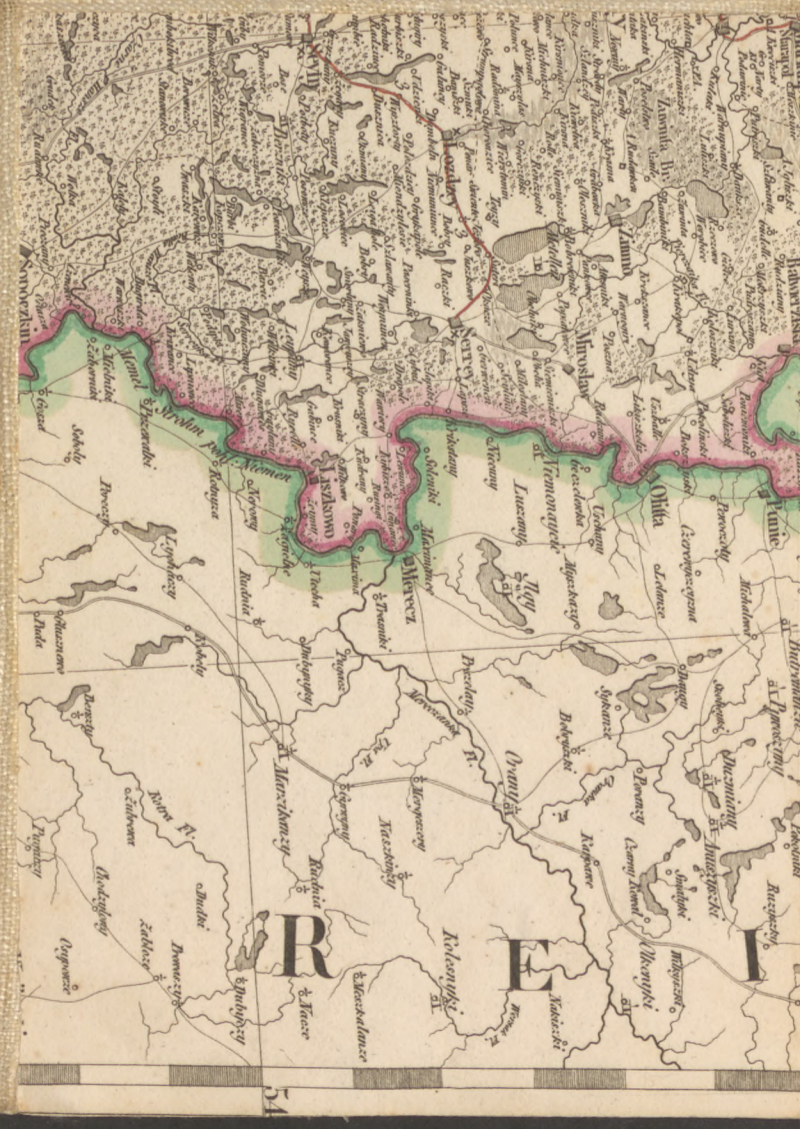
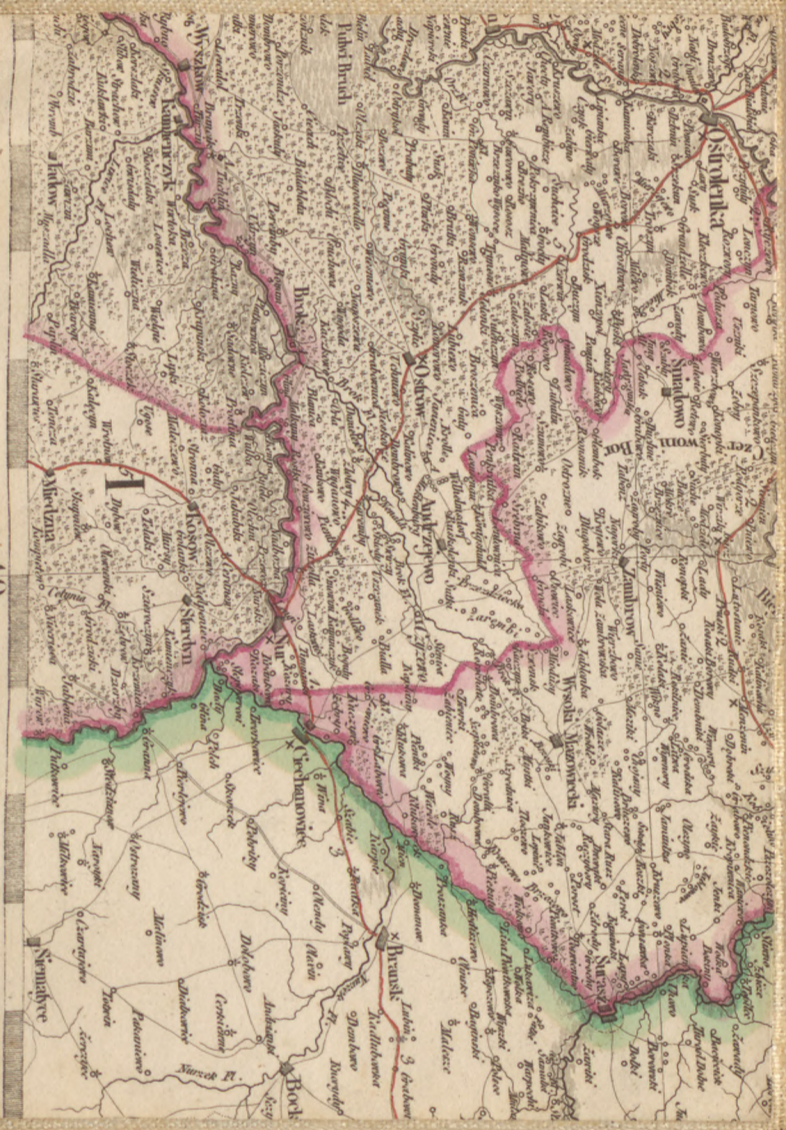

# DIE OSTSEE



1905-11

P  
Bromberg





1067



1990