



Aus der Kryptischen Auffassung für die Krypt.  
Schriftenschrift von 14<sup>ten</sup>. 30. Log. V. M.

Neue geographisch-statistische

# Beschreibung

des

kaiserlich-russischen

## Gouvernements Kurland,

oder der ehemaligen Herzogthümer

## Kurland und Semgallen,

mit dem

## Stifte Wilten,

Verordn. von

S. von **Bienenstamm.**

Durchgesehen

von

E. A. Pfingsten.

*Impf. Museum. No. 10513.*



Nebst den colorirten Plänen der Städte Mitau, Libau und  
Windau und einer colorirten Karte von Kurland.

---

Mitau und Leipzig,

Verlag von G. A. Neuber.

1841.

Geographische Karte

Beschreibung

M

Verlag

Lx

Verlagsanstalt

der in Riga

Verlag

Der Druck wird gestattet, mit der Bedingung, dass nach Vollendung desselben die gesetzliche Anzahl von Exemplaren dieses Buches hierher eingeliefert werde.

Riga, am 30. April 1840.

Dr. C. E. Napiersky,

Censor.

g 2400/41



## V o r r e d e .

Gern hätte ich längst schon eine zweite und verbesserte Auflage meines, im Jahre 1826 herausgegebenen, „geographischen Abrisses der drei deutschen Ostseeprovinzen Rußlands“ veranstaltet, deren dieser erste — mithin mangel- und fehlerhafte — Versuch über einen, in der Art, zuvor noch nie bearbeitet gewesenen Gegenstand eigentlich schon gleich in der ersten Periode nach seiner Erscheinung bedurfte und seitdem — wäre es auch

nur wegen der, durch die natürliche Wirkung des Zeitlaufes, in so vielen, selbst damals richtigen, Angaben, welche er enthält, nothwendig gewordenen Veränderungen — immer dringender bedürftig worden ist, wenn er ferner noch denen, welche sich seiner, als eines Handbuches, zum Nachschlagen bedienen wollen, von einigem Nutzen sein soll. Gleichwohl wird solches mir bis jetzt her unmöglich gemacht, durch den bedauernswerthen Umstand, daß meine, in der Vorrede zu jenem Werke, dringend genug ergangene Aufforderung an jeden sich dazu competent fühlenden, mir berichtende und ergänzende Notizen über alle darin bemerkten Irrthümer und Lücken mitzutheilen, in Livland, wie in Esthland, noch nicht die allermindeste Beachtung gefunden hat. Nur von Kurland aus hat man mich — gedankt sei es dem für alles vaterländisch Nützliche stets regen Eifer meiner achtbaren Landsleute! — durch eine Fülle von schätzbaren Mittheilungen der gewünschten Art, in

den Stand gesetzt, wenigstens über diese Provinz nun etwas viel Fehlerfreieres und Vollständigeres vom Neuen geben zu können, als das bereits Gegebene war und sein konnte. Indem ich also meinem vaterländischen Publicum im engeren Sinne — dem kurländischen — die gegenwärtige Schrift, als eine neue, gründlich verbesserte und stark — zum Theil mit sehr interessanten Zusätzen — vermehrte, Bearbeitung des, Kurland betreffenden, Theiles meines „geographischen Abrisses u. s. w.“ als ein neues Werk übergebe, thue ich Alles, was ich, unter den angeführten Umständen, jetzt zu thun vermag. Länger aber damit zu zögern, schien mir nicht räthlich, wenn das, zur Ehre meines schriftstellerischen Namens und zur vermehrten Nutzbarkeit meines Unternehmens, mir einzig zu leisten Mögliche, bei meinem vorgerückten Alter und sehr schwankenden Gesundheitszustande, überhaupt noch mit Sicherheit geschehen sollte.

Die Charte, die Pläne der Städte Mitau, Libau und Windau sind ein höchst dankenswerthes Verdienst, welches der Herr Verleger dieser Schrift sich um dieselbe erworben hat.

Riga, im Julius 1839.

### Der Verfasser.

## Inhalt.

§. 1. Haupt= Momente aus der Geschichte Kurlands, und gegenwärtige politische Verfassung dieser Provinz	S. 1 — 4
§. 2. Lage	= 4
§. 3. Gränzen	= 5
§. 4. Größe	= 5
§. 5. Seehäfen u. Gewässer	= 6
I. Im selburgischen Kreise	= 6
II. Im mitauischen Kreise	= 10
III. Im tulkumischen Kreise	= 10
IV. Im golbingenschen Kreise	= 11 — 12
V. Im hasenpotischen Kreise	= 12 — 14
Die Düna und ihr Flußsystem	= 14 — 16
Die Na und ihr Flußsystem	= 16 — 20
Die Windau und ihr Flußsystem	= 20 — 23
Küstenflüsse	= 23 — 25
Mineral= Quellen	= 25 — 26
§. 6. Höhenkunde	= 26 — 28
§. 7. Wälder	= 29 — 30
§. 8. Beschaffenheit des Bodens	= 30 — 31
§. 9. Klima	= 31 — 32
§. 10. Naturerzeugnisse	
1. Aus dem Mineralreiche	= 32 — 33
2. Aus dem Pflanzenreiche	= 33 — 36
3. Aus dem Thierreiche	= 36 — 37

§. 11. Bevölkerung . . . . .	©.	37 — 41
§. 12. Sprachen . . . . .	=	41
§. 13. Religion . . . . .	=	41 — 43
§. 14. Öffentliche Schulanstalten . . . . .	=	43 — 44
§. 15. Wissenschaftliche Vereine . . . . .	=	44
§. 16. Wohlthätigkeitsanstalten . . . . .	=	44
§. 17. Industrie und Gewerbe . . . . .	=	45 — 49
§. 18. Handel . . . . .	=	49 — 51
§. 19. Poststraßen . . . . .	=	51 — 52
§. 20. Wappen . . . . .	=	52 — 53
§. 21. Merkwürdigkeiten		
I. Der Natur . . . . .	=	53 — 55
II. Alterthümer . . . . .	=	55 — 59
§. 22. Politische Eintheilung des Gouvernements . . . . .	=	59 — 156
A. Der mitauische Kreis, oder die Oberhauptmannschaft Mitau . . . . .	=	60 — 83
B. Der selburgische Kreis, oder die Oberhauptmannschaft Selburg . . . . .	=	83 — 102
C. Der tulkumische Kreis, oder die Oberhauptmannschaft Tulkum . . . . .	=	102 — 118
D. Der golbingensche Kreis, oder die Oberhauptmannschaft Golbingen . . . . .	=	118 — 156

von fünf Woiwodschafen bestand, unter welchen sich die  
 Woiwodschaf — die Kurische, Woiwodschaf, Semgallen  
 und Selen — befinden, das heißt, die vier, von  
 welchen die Woiwodschaf nach der Kurischen Woiwodschaf  
 Woiwodschaf die wichtigste, die wichtigste und wichtigste —  
 welche aus noch mehr Land bekannt werden ist — die  
 Lande, welche die wichtigste in Kurische, die wichtigste  
 Lande, welche zu dem Lande des höchsten Landes in der Kurischen  
 die wichtigste in Kurische, die wichtigste in Kurische  
 die wichtigste in Kurische, die wichtigste in Kurische

**Haupt-Momente aus der Geschichte Kur-**  
**lands, und gegenwärtige politische**  
**Berfassung dieser Provinz.**

Kurland (latein. Curonia, lett. Kursemme genannt) bestand, nach Watson's tiefdringenden Forschungen, in seiner ältesten, historisch-erweislichen Eintheilung, zur heidnischen Zeit, aus drei Hauptdistricten; nämlich: 1) dem eigentlichen Kurlande (jetzt dem hasenpotischen, dem golbingenschen und dem tulkumischen Kreise, wozu damals noch ein Theil des gegenwärtigen preussischen Litthauens, bis an das kurische Haff, und vermuthlich auch ein beträchtlicher Theil von Szamaiten kamen); 2) Semgallen (dem mitauischen Kreise); 3) dem Lande der Selen (dem selburgischen Kreise). Diese drei Districte — welche aber später, nach Ankunft der Deutschen, in zwei zusammenschmolzen, indem man sich allmählich gewöhnt zu haben scheint, das Land der Selen bloß als eine Unterabtheilung von Semgallen zu betrachten \*) — wurden

\*) Mit Bezug auf diese letztere Eintheilung des Landes, wiewohl auch sie damals politisch keinen Grund mehr hatte, wurde dasselbe, während der herzoglichen Zeit, „die Herzogthümer Kurland und Semgallen“ genannt, wozu denn noch, als dritter Theil, das — der geographischen Lage nach zum eigentlichen Kurlande zwar gehörende, politisch aber von den beiden andern Districten getrennte und ganz unabhängige — Stift Piltten kam.

von fünf Völkerschaften bewohnt, unter welchen sich vier Lettenvölker — die Kuren, Wenden, Semgallen und Selen — befanden, das fünfte aber, die Liven, von finnischen Volksstämme war. Die Kuren scheinen unter diesen Völkerschaften die zahlreichste, streitbarste und mächtigste — woher auch nach ihnen das Land benannt worden ist, — die Liven hingegen die ursprünglichen Bewohner des ganzen Landes gewesen zu sein, aus dessen größtem Theile sie aber durch die aus Preußen und Litthauen eingewanderten Lettenvölker gegen die nördliche und östliche Meeresküste hin verdrängt worden waren. Später mußten alle diese Nationen der Waffenmacht und höheren Kriegskunde der, nach der Mitte des 12. Jahrhunderts in dem benachbarten Livlande angekommenen, Deutschen erliegen. Kurland wurde, mit der Bekehrung seiner Bewohner zum Christenthume, ein Theil des großen livländischen Bischofs- und Ritterordens-Staates, und blieb in diesem Verhältnisse bis zur zweiten Hälfte des 16. Jahrhunderts, nachdem es in der ersten schon die lutherische Kirchenverbesserung angenommen hatte. Im J. 1562 aber lösete der, aus einem adeligen Geschlechte Westphalens entsprossene, Ordensmeister in Livland, Gotthard Kettler, nach lange deshalb mit der Krone Polen gepflogenen Unterhandlungen, den Verband des geistlichen Ritterordens, der seinen vielen Feinden längst nicht mehr gewachsen war, mit Genehmigung der vornehmsten Gebietiger desselben auf, trat Livland, das nunmehr eine Provinz des polnischen Reiches ward, völlig an diese Krone ab, und behielt dagegen sich und seinen rechtmäßigen Nachkommen Kurland und Semgallen, als ein weltliches Erbherzogthum unter polnischer Oberlehnshoheit, vor. In dieser neuen Verfassung, von Herzogen regiert, erhielt der kleine Staat sich bis gegen das Ende des 18. Jahrhunderts, obgleich der kettlerische Fürstenstamm schon 1737 erloschen war. Allein im J. 1795 legte der letzte Herzog, Peter, aus dem Hause Bircon, unfähig, der sturmbewegten Zeit länger zu widerstehen, die

Regierung nieder, und Kurland, dem die großen Veränderungen, welche der Strom der Weltbegebenheiten in den politischen Verhältnissen seiner mächtigen Nachbarstaaten herbeigeführt hatte, nicht gestattet, ferner als ein selbstständiges Fürstenthum zu bestehen, unterwarf sich freiwillig dem Kaisercepter Russlands. — Das Stift Piltten — auch der piltensche District genannt, und jetzt den nördlichen Theil des goldbingenschen und den östlichen und südöstlichen des hasenpotischen Kreises bildend, — welches niemals, weder zu der Ordensprovinz, noch auch nachher zum Herzogthume gehört, sondern anfänglich, unter der Regierung von Bischöfen, selbstständig gewesen, und im J. 1583 in den unmittelbaren Besitz oder vielmehr in die unmittelbare Schutzherrschaft der Krone und der Republik Polen übergegangen war, welche die Verwaltung dieses Ländchens einem Landrathscollegium übertragen hatten, dessen Mitglieder von dem piltenschen Adel aus seiner eigenen Mitte frei gewählt wurden, und das zugleich die oberste Justizbehörde des Stiftes bildete — mußte zwar an der Unterwerfung unter Russlands Herrschaft Theil nehmen, wußte aber, wenn gleich nun mit dem übrigen Kurlande zu einem Gouvernement vereinigt, noch lange nachher sich bei seiner abgesonderten Verfassung zu erhalten. Endlich jedoch, um den Schwierigkeiten und wirklichen Nachtheilen, welche aus einer solchen Trennung für die allgemeine Verwaltung des Gvms. sich natürlich ergaben, ab zu helfen, ward im J. 1819, auf kaiserlichen Befehl, das piltensche Landrathscollegium aufgelöst, das Corps der dasigen Ritterschaft dem der kurländischen einverleibt, und die Gerichtsverfassung der in den übrigen Theilen des Gvms. Statt findenden gleich gemacht. —

Gleichfalls aus Gründen einer regelmäßigeren und bequemerer Verwaltung ward, in demselben Jahre, auch der, bis dahin zum winaischen Gvm. gehörig gewesene, K ü s t e n s t r i c h von Szamaiten, nebst dem Reichsgränzorte Polangen — dessen Zoll- und Postbehörden aber schon von früherher der



Autorität des kurländischen Zollkreis-Chefs und Gouvernements-Post-Comptoir's amtlich untergeben waren — mit Kurland vereinigt, und dadurch letzterem nicht allein ein Theil der allerältesten Ausdehnung seiner Gränzen wiedergegeben, sondern auch seine Volksmenge um etwa 2600 Seelen vermehrt.

Dieses sind gegenwärtig die Bestandtheile des russisch-kaiserlichen Gouvernements Kurland, oder, wie es officiell auch genannt wird, des mitauischen Gouvernements, welches, mit den beiden benachbarten Gvms. Livland und Esthland, unter der gemeinschaftlichen Civil-Überverwaltung des Kriegsgouverneurs von Riga, als Generalgouverneurs aller 3 Gvms., steht \*). Was aber die besonderen Rechte des Adels, die Civil- und Criminalgesetze und die Gerichtsverfassung in Kurland betrifft, sind alle diejenigen, dieser Provinz eigenthümlichen Rechte, Gesetze und gerichtlichen Formen, welche in derselben galten, ehe sie dem russischen Reiche einverleibt wurde (natürlich mit Ausnahme der ehemaligen piltenischen, welche, wie schon erwähnt, den im übrigen Kurlande geltenden, zum Vortheile des Ganzen, haben weichen müssen), in so fern solche nicht den allgemeinen Reichsgesetzen widersprechen, ihr sowohl von den drei letzten glorreich geherrschten Monarchen Russlands, als auch von des jetzt regierenden Kaisers Majestät bestätigt worden, und werden in ihr aufrecht erhalten. d)

## §. 2.

## Lage.

Kurland ist — nächst dem Zarthume Polen — die westlichste Gränzprovinz des russischen Reiches. Sie erstreckt sich

\*) Diese Gvms. sind es auch, welche — freilich nicht ganz treffend, da die Deutschen weder die zahlreichsten noch die Urbewohner dieser Gegenden sind — mit dem Namen der drei deutschen Ostseeprovinzen Russlands bezeichnet zu werden pflegen.

vom 38° 36' bis zum 45° östl. Länge, von Ferro gerechnet, und vom 55° 41' bis zum 57° 46' nördl. Br.

## §. 3.

## Gränzen.

Westlich: das minskische Gvm.; südlich: das wilmnaische Gvm. und das Königreich Preußen; westlich: die Ostsee; nördlich: der rigaische Meerbusen, das livländische und das witepstische Gvm.

## §. 4.

## Größe.

Der Flächeninhalt Kurlands beträgt 23,195  $\frac{1}{2}$  Quadratwerst, und seine größte Länge, von der westlichen Seeküste bei Libau bis zu der, von der Düna und dem minskischen Gvm. umschlossenen äußersten Ostspitze des Gvms., 380 Werst. Die Breite aber, welche, vermöge der, ein fast gleichschenkeliges Dreieck bildenden, Gestalt des Landes, von Westen nach Osten allmählich abnimmt, ist so verschieden, daß sie in ihrer größten Ausdehnung, von der preussischen Gränze bei Polangen bis zur nördlichen Landspitze Domesnäs sich auf ungefähr 192 W., hingegen längs der minskischen Gränze auf kaum mehr als 5 W. erstreckt. Die Ausdehnung der Seeküsten von der preussischen Gränze bis zur livländischen, wird auf 340 W. geschätzt. Nach der, von Wichmann, in seiner „Darstellung der russischen Monarchie“, angestellten Areal-Vergleichung mehrerer russischen Gvms. mit fremden Ländern, werden die beiden mecklenburgischen Großherzogthümer zusammen von Kurland an Größe übertroffen; ebenso, nach Crusen, das Königreich Württemberg.

### Seehäfen und Gewässer.

Die Ostsee, welche Kurland von zwei Seiten umgiebt, ist als das vornehmste und wohlthätigste der Gewässer desselben anzusehen und daher hier zuerst zu nennen, wiewohl sie an den Küsten dieses Gyms. nirgends Busen oder Baien bildet, und selbst von dessen, jetzt einzigen, beiden Seehäfen der bei Libau nur durch den gegrabenen Abfluß des libauischen Sees, der andere, bei Windau, durch die Mündung des Windau-Stromes, gebildet wird. In alter Zeit sollen zwar auch die Mündungen der Flüsse: die Nehje, die große Tzebe, die heilige Na und die Sakke als Häfen benutzt, und der letztgenannte sogar erst in der zweiten Hälfte des 17. Jahrhunderts, kraft einer Bestimmung des olivaer Friedensschlusses, durch Versenkungen unbrauchbar gemacht worden sein; jedenfalls aber eignet sich gegenwärtig keine dieser Flussmündungen mehr dazu. —

An Landseen zählt die, überhaupt sehr wohl bewässerte, Provinz über 300. Hier genüge es, nur einen Theil derselben namentlich anzuführen, und auch von diesen nur die bedeutendsten etwas näher zu beschreiben. — I. Im selburgischen Kreise, der von obiger Anzahl allein 200 enthalten soll: A) In der illurthischen Hauptmannschaft: 1) Der warnowizische See, 3 W. lang,  $\frac{1}{2}$  W. breit, dessen Abfluß, längs dem Hofe Warnowiz, zur Düna geht. 2) Der Prismet,  $1\frac{1}{2}$  W. l. und br., und 3) der Schidlowka, über 2 W. l.,  $\frac{1}{2}$  W. br., beide in der Nähe des warnowizischen Sees, und gleichfalls zur Düna abfließend. 4) Der Perewiz, 1 W. l.,  $\frac{1}{2}$  W. br., eigentlich nur eine Ansammlung der Gewässer des, aus Litthauen kommenden und nordöstlich in die Düna fließenden Baches Perewiz. 5) Der Sielo, 1 W. l. und br., entsteht aus den Abflüssen 6) des Abizilsky und 7) des schönheidenschen Sees, und fließt

selbst ab in 8) den Rbizaf., der, auf der litthauischen Gränze liegend,  $5\frac{1}{2}$  W. l. ist, und, in Kurland, eine Breite von 2 W. hat. 9) Der kummelnische S.,  $1\frac{1}{2}$  W. l., fließt ab in 10) den sabianowaschen S., der 1 W. l., über  $\frac{1}{2}$  W. br. ist und seinen Abfluß nordwestlich, in die Lauze, nimmt. 11) Der brüggenische S.,  $3\frac{1}{2}$  W. l., über 2 W. br., zeichnet sich durch seinen Reichthum an Neßsen aus, deren ganz außerordentliche Größe selbst diejenige der berühmten Neße des estländischen Peipus's. übertrifft. 12) Der Gartens.,  $1\frac{1}{2}$  W. l.,  $\frac{1}{2}$  W. br. \*). 13) Der lauzensische S. — richtiger wohl Lauzens. — (ltt. Lauze-Muischas-Esars), 2 W. l.,  $\frac{1}{2}$  W. br. und fischreich, besonders an Aalen, liegt zwischen dem Pastorate Aegypten nebst Kirche auf seiner Ostseite, und dem Hofe Lauzenssee auf der Westseite. Er entsteht aus dem Abflusse des, westlich von Lauzenssee gelegenen, 14) kleinen Wätens., dem, aus 15) dem nördlich liegenden, 3 W. langen,  $\frac{1}{2}$  W. breiten, Tsenf. (ltt. Ilge-Muischas-E.) hieher gezogenen Canale und dem ansehnlichen Greschtbache, der aus dem, unweit Nowo Alexandrowsk (Jeseros), in Litthauen, liegenden Greschtsf. kommt, und mehrere kleine Seen, u. a. auch 16) den sorgensreischen ( $2\frac{1}{2}$  W. von Aegypten), durchströmt. Dieses S. Ausfluß bildet die Lauze. 17) Der meddumische S. (ltt. Medau Muischas-E.), 7 W. l., 2 W. br., fischreich und sehr anmuthig, hat seinen Abzug, durch einen, zum Theile gegrabenen, Canal, südlich, nach der Lauze. 18) Swentensche S. (ltt. Swentes-E.), 8 W. l., 2—4 W. br., reich an Inseln und an Fischen, besonders Brachsen und Neßsen, soll in den vorhergehenden See abfließen.

\*) Sämmtliche obige Seen, bis zu Nr. 12 inclus., haben keine lettischen Namen, weil es keine Letten in dieser Gegend giebt, sondern sie werden von den sie umwohnenden Russen, Polen und Litthauern nur wie oben angeführt genannt. Auch bei den nachfolgenden Seen des selburgischen Kreises gilt, wo kein besonderer lettischer Name eingeklammert ist, nur der angeführte, im Deutschen gebräuchliche.

fen. 19) Der Gallenf.,  $1\frac{1}{2}$  W. l.,  $\frac{1}{2}$  W. br., fließt in 20) den, etwas kleineren, feinenseeischen S. — ebenfalls wohl richtiger Steinf. — (ltt. Stalka-Muischas-E.), und dieser in 21) den  $1\frac{1}{2}$  W. langen und breiten Lurtaf. ab, aus dem der Fluß Lurta oder Illurt entspringt. 22) Der Kautenf. (ltt. Rauda-Muischas-E.),  $\frac{1}{2}$  W. l. und br., bei dem Hofe Kautensee. 23) Der weißenseeische — richtiger weiße — S. (ltt. Balta-Muischas-E.), etwa 20 Looffstellen groß, bei dem Hofe Weißensee, zwischen Illurt und Subbat. 24) Der dweetensche S. (ltt. Dweetes-E.), gegen 2 W. l., unfern dem Hofe Dweeten, in einer sehr sumpfigen Gegend, aber reich an Brachsen, nimmt das von Kaltenbrunn herkommende Appakche-Flüßchen auf, und bildet, durch seinen Abfluß die Dweete, welche der Duna zufließt. 25) Der subbatische S., welcher mit 26) dem, zu Baltensee gehörigen, nur durch eine sehr schmale Landenge von ihm getrennten, mittels eines Ausflusses aber doch wieder verbundenen, asischeischen S. zusammenhängt, und mit demselben 7 W. l.,  $\frac{1}{4}$  W. br. ist, hat seinen Abzug, durch den prohdenschen Bach, nach Litthauen. In seiner Umgegend liegt eine Menge kleiner Seen, unter welchen auch,  $2\frac{1}{2}$  W. weit, nach Illurt zu, 27) der kasimirschwahlische, 12—15 Looffstellen große, S. (ltt. Kasimirschkes-E.) sich befindet. 28) Der gulbensche S., klein und unbedeutend, bei dem Hofe Gulben. 29) Der Ponemesch, größer als der vorige und 2 W. nach Nordost, unfern dem asferschen Weihofe Wahrkau, gelegen. Aus diesem See entspringt die Sussai, welche ihn mit 30) dem dicht daneben liegenden Wahrkau. (ltt. Wahrkawas-E.) verbindet, und darauf, 3 Meilen weiter, durch 31) einen dritten, nur kleinen, S., nahe bei dem susseischen Weihofe Wilkuppe, gehend, weiter zur Memel fließt. 32) Der Baltenf., nebst 33) dem, dicht bei ihm liegenden, subbatischen Pastoratsf., beide klein. — Außer den hier genannten giebt es, in der nämlichen Hauptmannschaft, noch

eine Menge namenloser, kleiner Seen. — B) In der Friedrichsstädtischen Hauptmannschaft: 1) Der Uisdumbef.,  $1\frac{1}{2}$  W. l.,  $\frac{1}{2}$  W. br., zum Krongute Ellern gehörig und  $\frac{1}{2}$  W. vom Hofe, nach Nordost entfernt, in einer morastigen Gegend, hat seinen Abzug, durch die kleine Swehtapupe, nördlich nach der Sussai. 2) Der ellernsche S. (ltt. Elkschnu-Muischas-E.),  $\frac{1}{2}$  W. l. und br.; fließt ab nach Nordost, in 3) den ilsenbergischen S. (ltt. Ilse-Muischas-E.),  $1\frac{1}{2}$  W. l.,  $\frac{3}{4}$  W. br., der wiederum nach Südwest abfließt, in 4) den, auch zu Ilsenberg gehörigen und gegen Litthauen hin gelegenen, eikenischeischen S. 5) Der Besdibben, ein, von Bergen eingeschlossener, tiefer Kessel, zwischen dem Privatgute Ilsenberg und der litthauischen Ortschaft Anuschischek. 6) Der Minnauka,  $1\frac{1}{4}$  W. l.,  $\frac{3}{4}$  W. br., in einer von Bergen umgebenen Lage, zwischen Nerst und Ilsenberg und zu beiden Gütern gehörig. 7) Der Krihgann, 1 W. l.,  $\frac{1}{2}$  W. br., größtentheils zum Krongute Ellern gehörig und nördlich vom Minnauka gelegen. Beide letztere Sn. werden auch Kalneschf. genannt. 8. 9) die beiden ellernschen, durch einen natürlichen Canal mit einander verbundenen und zusammen über 1 W. langen Klauzans. Sie haben ihren Abzug westlich, durch einen Bach, nach 10) dem faukenschen S. (ltt. Saukes-E.), der 7 W. l. 3 W. br., dabei fischreich ist, und durch den Saukebach oder die Duhnuppe in die Sussai abfließt. 11) Die Stulwe,  $\frac{1}{2}$  W. l. und br., in einer morastigen Gegend, zwischen der faukenschen Forstrei und dem Krongute Dshrowenhof. 12) Die nerstische Stauung, gegen 1 W. l.,  $\frac{1}{2}$  W. br. Sie liegt gleich bei dem Hofe Nerst und ist ziemlich tief, obgleich früher Feld gewesen, auch fischreich. 13) Der unbedeutende Strihwers., im Buschhöfischen, aus welchem aber die sogenannte buschhöfische oder kleine Sussai entspringt. Ebenfalls 14) der Banzahnsf.,  $\frac{1}{2}$  W. l.,  $\frac{1}{4}$  W. br., der südwestlich abfließt, in 15) den größeren, gleichfalls buschhöf-

schen, Prekulan, einen Waldsee, aus welchem die Podewas, ein gar nicht unbedeutender Fluß, auf dem selbst schon Balken gelöst worden sind, ihren Ursprung nimmt. 16) Der große Weefihts., 7 W. l.,  $\frac{1}{2}$  W. br., zwischen dem Krongute Groß-Buschhof und dem Privatgute Ekengraf, von welchem, nach Westen, der kleine Fluß, die Weefiht ausströmt. 17) Der pizternsche S. (ltt. Pikfes-E.), 3—4 W. l., 2 W. br., zwischen dem sonnartischen Pastorate, dem Privatgute Wahrenbrok und dem Krongute Piztern liegend. 18) Der neu selburgische S. (ltt. Baltens),  $\frac{3}{4}$  W. l. und br. und dicht bei dem Hofe Neu-Selburg liegend, hat seinen Abfluß nach 19) dem kleinen Weefiht-S. (ltt. Wikka-E.), neben dem Hofe des Privatgüchens Weefiht, der selbst zur Düna abfließt. 20) Der kleine Salkans. und 21) der Wardukles., beide zwischen den selburgischen Anhöhen gelegen. 22) Der sonnartische S.,  $\frac{1}{2}$  W. l.,  $\frac{1}{4}$  W. br., bei dem Hofe des Privatgutes Klein-Sonnart. Die 3 letztgenannten Seen haben keine Abflüsse, wenigstens keine sichtbaren. — II. Im mitauischen Kreise, welcher an Seen der ärmste ist: A) In der hauskleschen Hauptmannschaft: Der kleine, eirunde Zephts., unweit des baldohnischen Gesundbrunnens. — B) In der doblehnischen Hauptmannschaft: 1) Der abguldensche und 2) der Gaurats., beide im Kirchspiele Doblehn; der letztere 25 Faden tief und von anmüthiger Lage. — III. Im tukkumischen Kreise: A) In der tukkumischen Hauptmannschaft: 1) Der auzische S., 4 W. l., 2 W. br., welcher durch seinen Abfluß den Bach, die Auz, bildet, und 2) der febbernsche S., beide im Kirchsp. Auz. 3) Der Schuhstene und 4) der arischhöfische S., beide im Kirchsp. Neuenburg. 5) Der Upsauz., 6) der Limmarsz., 7) der Palamsz., 8) der Lestinsz. und 9) der Kliggens., welche unter einander zusammenhängen, und deren gemeinschaftliches Product der Abaufluß ist; sämmtlich in demselben Kirch-

sple. 10) Die tukkumische Mühlenstauung welche dicht unter der Stadt Tukkum liegt, und durch die Schloß oder den tukkumischen Mühlenbach, mit 11) dem Walgunz- und 12) dem Kanerf., zusammenhängt, von welchen der erstere ganz im Kirchsp. Tukkum, der andere aber auf der Gränze desselben mit dem livländischen Gym. liegt, zu welchem letzteren er, seiner größeren Hälfte nach, gehört. — B) In der talßenschen Hauptmannschaft: 1) Der remtensche S., 1 W. l.,  $\frac{1}{2}$  W. br., und 2) der angernsche, beide im Kirchsp. Kandau. Die Länge des letzteren See's beträgt gegen  $17\frac{1}{2}$  W., seine Breite aber nur  $2-2\frac{1}{2}$  W., und der Flächeninhalt 8131 Koostellen. Er wäre demnach der größte unter den kurländ. Landseen, wenn man ihn nicht vielmehr als ein Haff mit einer Mehrung anzusehen hätte, indem er durch seinen Abfluß in unmittelbarer Verbindung mit dem rigaischen Meerbusen steht, an dessen Küste er sich, seiner Länge nach, hinzieht, und nur durch eine kaum  $2-3$  W. breite Landzunge von ihm getrennt wird. 3) Der sparsensche S., über 1 W. l., über  $\frac{1}{2}$  W. br., und 4) der laidsensche, 3 W. l., 1 W. br., beide im Kirchsp. Talßen. 6) Der erwahlsche S., nebst 7) dem ihm ganz nahe liegenden und fast parallel mit ihm sich erstreckenden sassmakenschen oder essefenschen S., beide im Kirchsp. Erwahlen, und sich gleichmäßig auszeichnend durch ihre, gegen die Breite, unverhältnismäßige Länge, indem die letztere gegen 5 W., die erstere hingegen kaum  $\frac{1}{2}$  W., beträgt. — IV. Im goldingenschen Kreise: A) In der goldingenschen Hauptmannschaft: 1) Der zenzernsche S., welcher in einem nach auffallenderen Verhältnisse seiner Länge (9 W.) zu seiner Breite (kaum  $\frac{1}{2}$  W.) steht, als die beiden vorigen Seen; im Kirchsp. Frauenburg. 2) Der frauenburgische S., 1 W. l. und fast eben so breit. 3) Der brozensche S., etwas größer; 4. 5) die Lukne und die Ilse, zwei zusammenhängende, kleine, aber sehr tiefe, Sn.; 6) der

Dhb fen = 7) der Schweitain = und 8) der Ferklingensche S.; sämmtlich ebendaselbst. 9) Der wilgahlenische 10) der nabbenische und 11) der usmäitensche S., alle 3 im Archsp. Golbingen. Der letztere gehört zu den größten und merkwürdigsten Seen des Goms. Er hat gegen 9 W. in der Breite, und 35 W. im Umfange; sein Flächeninhalt beträgt 7821 Looffstellen; 12) Bächlein ergießen sich in ihn; dagegen hat er nur einen Abfluß, die Unger. Er ist ziemlich fischreich und an den meisten Stellen 12 Faden tief. In ihm liegen 4 Inseln, von welchen die größte 7 W. im Umkreise hält, bewohnt wird, und Fischholm heißt. Die zweite ist die, durch den Grafen Moriz von Sachsen berühmte geworden, Morizinsel, auf welcher der Graf sich, im Sommer des J. 1727, mit 300 Mann gegen die russischen Truppen vertheidigen wollte, und, zu diesem Zwecke, wirklich auf ihre Schanzen angelegt hatte. Die beiden übrigen Inseln werden, von ihren Ellernwäldchen, Groß- und Klein-Altschne genannt. — B) In der windauischen Hauptmannschaft: 1) Der pussensche S., welcher, 6 W. l. 2 W. br., seinen Zufluß durch die Unger, aus dem usmäitenschen S. erhält, und 2) der kleine Kalkesesser, beide im Archsp. Piltten. 3) Der Paschen- oder Buschensf., gegen 2 W. l. und fast eben so breit, im Archsp. Windau. 4) Der Wihdel- oder Fihdel- S., 5—6 W. l., 2 W. br., im Archsp. Dondangen, gab der kleineren Rohje ihren Ursprung, ist aber im J. 1838, durch Grabung eines Abzug-Canals in das Meer, trocken gelegt worden. — V. Im hasenpotischen Kreise: A) In der hasenpotischen Hauptmannschaft: 1) Der buschuppische S., im Archsp. Neuhäusen. 2) Der feppensche S., an dessen Besitze sieben umliegende Privatgüter Theil haben, 3) der Besdubben, ein sehr kleiner, aber äußerst tiefer, zum Privatgute Pleppen gehöriger S., 4) der Needing- und 5) der Reskesf., alle 4 im Archsp. Amboten. 6) Der kaltenische S., auf der

Gränze des Archsp. Amboten mit Litthauen, wohin er zur Hälfte gehört. 7) Der kleine blintensche S., im Archsp. Alschwangen. — B) In der grobinischen Hauptmannschaft: 1) Der Papen- — richtiger vielleicht Pappensf. (ltt. Pappes-E.), im Archsp. Grobin, hat zwar ein Bett von 7 W. l. und 2½ W. br.; das aber nur seinem kleineren Theile nach noch unter Wasser steht, zur größeren Hälfte hingegen jetzt als eine schilfige Wiese anzusehen ist, weil dieser See, bei seinen wenigen Quellen und sehr dürftigem Zuflusse vom Lande her, im Sommer, wann der Canal, welcher ihn mit dem Meere verbindet, versiegt ist, sehr eintrocknet, auch überhaupt an Flächenraum jährlich abnimmt. Indessen gewährt er doch noch immer eine sehr ergiebige Jagd auf Wassergeflügel, und ist besonders wegen der Schwäne berühmt, die sich in keiner andern Gegend Kurlands in solcher Menge einzufinden pflegen, als hier. In demselben Archsp. liegt 2) der libauische S. (ltt. Leepajas-E.), auch — im Gegensatz zur Dfsee, von welcher er nur durch die ziemlich schmale Nehrung, auf der die Stadt Libau liegt, getrennt wird — die kleine See genannt. Er ist gegen 15 W. l., 2 W. br., und gehört mithin zu den größten Landseen des Goms. Unter mehreren Bächen, die sich in ihn ergießen, führt ihm den Hauptzufluß die Bartau, seine eigentliche Erzeugerin, zu, wogegen er seinen einzigen Abfluß — nachdem der frühere, südlicher gelegene und natürliche, verbämmt worden sein soll — jetzt nur durch einen breiten, vom nördlichen Ende des S.s zum Meere geleiteten Canal, der zugleich zum Schiffhafen von Libau dient, hat. Bei heftigem Westwinde pflegt daher, durch den Eintritt der Meeresfluthen, die Wasserfläche dieses S.s sich um 3—4 Fuß zu erhöhen, und seine äußerst flachen Ufer weithin zu überschwemmen. Es werden, unter mehreren Fischarten, besonders viele Aale in ihm gefangen. Einige kleine, niedrige, mit Gras bewachsene Inseln, welche gegen das nördliche Ende des S.s, nahe dem Hafen, liegen, führen den Na-

men der Attaken, und dienen zur Viehweide. 3) Der tohmarsische S. (lt. Tohmars-E.), 12 D. W. groß und in den libauischen S. abfließend, dem er in geringer Entfernung nördlich liegt, und 4) der teltschische (lt. Talschu-E.), welcher seinen Abfluß, den Alandsbach, gleichfalls dem libauischen S. zusendet; beide in demselben Kirchspiele. 5) Der durbensche S. (lt. Durbes — oder Dohrbes-E.), im Archsp. Durben, steht, mittels des, ihn durchströmenden Durbesflusses, mit der Ditsche in Verbindung. — Von den vorstehend genannten Seen sind sechs, nämlich: der angerische, zezernsche, wilgalensche, usmaitensche, libauische und durbensche, sogenannte Freiseen, d. h. solche, auf welchen nicht allein denjenigen Gütern, Städten und Flecken, deren Gränzen sie bespülen, sondern auch jedem Besitzer des Kurländ. adeligen Indigenatsrechtes, die gesetzliche Befugniß zur freien Fischerei zusteht. —

Die Flüsse Kurlands lassen sich, nach Watsons sinnreicher Darstellung der Kurländ. Hydrographie \*), in 4 Hauptabtheilungen oder Systeme bringen; nämlich: I. Die Düna und ihr Flußsystem. Die Düna selbst, diese Königin aller, großen und kleinen, fließenden Gewässer der deutsch-russischen Ditscheprovinzen, ist zwar kein eigentlich Kurländischer, sondern nur der bedeutendste Gränzstrom dieses Goms.; allein dennoch, sowohl weil ein beträchtlicher Theil desselben zu ihrem Flußgebiete gehört, als auch wegen ihres wohlthätigen Einflusses auf den Wohlstand vieler seiner Bewohner — indem  $\frac{2}{3}$  des wichtigsten Ausfuhrartikels, den Kurland erzeugt, des Getreides nämlich, nur durch ihre, nicht zu entbehrende, Hilfe zur Verschiffung gebracht werden — hier recht sehr mit zu berücksichtigen. Sie entspringt weithin nach Osten,

\*) S. dessen „hydrographische Skizze von Kurland,“ im 2. Bde. S. 296—308 der „Jahresverhandlungen der Kurländ. Gesellschaft für Literatur und Kunst.“

fast im Herzen des europäischen Russlands, im twerischen Gvm., berührt das Kurland. zuerst an dessen östlichem Ende, oberhalb dem Privatgute Warnowiz, bildet von dort an, mit wenigen kurzen Unterbrechungen, dessen nördliche Gränze bis unterhalb Dünhof, im Archsp. Baldohn, tritt hier ganz nach Livland hinüber, strömt dicht unter den Mauern Riga's, wo sie schon fast  $\frac{3}{4}$  W. breit ist und dessen Hafen sie bildet, hin, und ergießt sich etwa 12 W. weiter, nachdem sie sich ganz nach Nordwesten gewandt und zuletzt noch, bei dem Flecken Woldeeraa, den aus Kurland kommenden Aafluß aufgenommen, in den rig. Meerbusen. Sie bildet von der Gegend an, wo sie die Kurländ. Gränze erreicht, Inseln und Wasserfälle; auch enthält ihr Bett, nach dem linken oder Kurländ. Ufer zu, mehrere feichte Stellen und große Feldsteine, die jeder Eisgang leider zu vermehren scheint, und an welchen die Strusen oder großen Stromfahrzeuge, die jährlich mit Getreide, Flachs und andern Erzeugnissen aus den östlicher liegenden Goms. nach Riga hinabgehen, nur allzu leicht scheitern, wenn sie nicht Fleiß und große Vorsicht dagegen anwenden. Fischreich ist die Düna im Allgemeinen eben nicht; indessen werden auf der kurlischen Seite doch jährlich gegen 2000 Lachse und sehr viele Neunaugen gefangen. Zu ihrem Systeme oder Flußgebiete von der linken Seite gehören, in Kurland, das ganze Archsp. Ueberlauz und theilweise die Archsp. Dünaburg, Selburg, Neugat und Baldohn. Es sind jedoch nur Bäche, größtentheils selbst ganz unbedeutende, welche aus diesem Gvm., theils mittel-, theils unmittelbar, in die Düna fließen. 1) Das sehr kleine Gränzflüßchen hinter Warnowiz, gegen das minsk. Gvm., die Rubesch (wahrscheinlich nach dem Lettischen — Rohbekcha-Uppe, Gränzfluß — also genannt). 2) Die Warnowiz, 3) der Koppolauische, 4) der sikelnische Bach, welche aus dem minsk. und dem wilsn. Gvm. kommen, und im Archsp. Ueberlauz in die Düna fallen. 5) Die Lauze, aus dem wilsn. Gvm., und zwar zuletzt aus dem, bei Seseros

oder Nowo Alexandrowsk liegenden, Greschsee kommend, dann, unter dem Namen: die Grescht, längs der östlichen Gränze des Kirchsp. Dinaburg, durch den sorgensfreien und mehre kleine Seen, nach dem Lanzenf. gehend, welchen sie — hier den Namen Lauze annehmend, bei dem Flecken Smelin wieder verläßt, und darauf, bis zur Düna, einen äußerst anmuthigen Lauf bildet. Sie ist der ansehnlichste unter den kleinen kurländ. Nebenflüssen der Düna. 6) Die Illurt, welche bei ihrer Mündung einen Pristan oder Anlegeplatz für die Strusen bildet. 7) die, von dieser aufgenommene Dweete, und 8) die Eglon, alle drei im Kirchsp. Dinaburg. 9) Die Kleine oder buschhöfische Sussel, 10) die mit dieser sich vereinigende, ziemlich ansehnliche und fischreiche Podedwas, 11) die Sakke — eigentlich nur ein Dünaarm, welcher die Insel bildet, auf der das Krongut Holmhof liegt, — 12) die Pitzer, welche aus dem S. gleichen Namens kommt, und auch der Muzebach genannt wird, und 13) eine zweite Lauze, sämmtlich im Kirchsp. Selburg. 14) Die Behrse, welche im Kirchsp. Baldoyn entspringt, und 15) die Kekkaur, welche aus 3 ziemlich weit auseinander liegenden Quellen, nämlich im neugutischen, im baldoynischen und im merzendorfischen Walde, ihren Ursprung nimmt, beide nach Livland gehend und dort in die Düna fallend. Die Kekkaur bildet zugleich eine Strecke weit die Gränzscheide beider Goms. Auch entspringen, theils in ihrem Bette selbst, theils in ihrer unmittelbaren Nähe, die Schwefelquellen des bekannten baldoynischen Gesundbrunnens. — II. Die Na und ihr Flußsystem, das von Watson auch das obere kurländische oder das semgallische Wasser-system genannt wird. Die Na oder — provincial — die große Bäche (tt. Leela Uppe), auch — zur Unterscheidung, von dem, ebenfalls ansehnlichen, livländischen Flusse gleichen Namens, der aber lettisch Ganja heißt. — Die semgallische Na genannt, entsteht, bei der Stadt Wauske, aus der Vereinigung zweier bedeutender, aus Litthauen kommender

Flüsse: der Memel (tt. Nemums oder Nemmas) und der Muhs (tt. Muhka). Sie ist der Hauptstrom des kurländ. Goms, welcher, während seines ungefähr 120 W. langen Laufes, in Kurland allein, gegen 50 größere und kleinere Flüsse aufnimmt, in nordwestlicher Richtung bei Mitau vorüberfließt, darauf sich fast ganz nördlich, aber, nach Ueberschreitung der gegenwärtigen livländischen Gränze\*), plötzlich, die Meeresküste entlang, zurück nach Osten wendet, nun den Namen Bulleraa oder Solberaa (tt. Leelas-Uppes Grihwe) annimmt und, zum Theile zwar, durch zwei, in den Jahren 1709 und 1757 entstandene, durch Versenkungen aber nachher unfahrbar gemachte, Durchbrüche unmittelbar in den rig. Meerbusen, seiner Hauptwassermasse nach jedoch, oberhalb der Festung Dünamünde, bei dem Flecken Bolderaa, in die Düna, sich ergießt, kurz vor deren eigener Ausmündung in den rig. Meerbusen. Bis unterhalb Mitau ist die Na nicht über 60, allein schon bei ihrem Eintritte in Livland 120 Faden, breit. Ihre Ufer sind größtentheils flach und das Flußbett hat wenig Tiefe, daher sie auch nur für Fahrzeuge mittler Größe und selbst für diese nur bis Mitau aufwärts schiffbar ist, und oberhalb dieser Stadt, nur zum Holzflößen benützt wird. — Zum Flußgebiete der Na gehören nun in Kurland, und zwar erstens von der rechten Seite, folgende kleinere Flüsse: 1) Die, Kiskizki, entspringt, bei dem Hofe Grizgaln, im Kirchsp. Nerst, in Kurland eintritt, oder vielmehr von da ab, bis zum Kron-

ausmündung und Fluß ist. In der Na sind die Aufnahmen  
von der rechten Seite, folgende kleinere Flüsse: 1) Die,  
Kiskizki, entspringt, bei dem Hofe Grizgaln, im Kirchsp. Nerst,  
in Kurland eintritt, oder vielmehr von da ab, bis zum Kron-

\*) Erst bei der durch die Kaiserin Katharina II. von Rußland veranlaßten Gränzberichtigung ihres Goms. Livland mit dem damaligen Herzogthume Kurland, im J. 1783, wurde der bis dahin zu letzterem gehörig gewesene untere Theil der Na, von der Einmündung der Wehrschuppe an, nebst dem Gerichtsflücken Schloß und dem ganzen schloßischen Kirchsp., von Kurland getrennt und zu Livland geschlag, wobei es seitdem geblieben ist.

gute Memelhof, im Archsp. Bauske, die Gränzscheide zwischen Kurland und Litthauen bildet, hier erst ganz kurisch wird und, wie schon gesagt, durch ihre Vereinigung mit ihrer gleichfalls litthauischen, links herkommenden Schwester, der Muhs, dem Naflusse seine Entstehung giebt. 2) Die, aus dem S. Pone-mesch, im Archsp. Dünaburg entspringende, ansehnliche und an den mannichfaltigsten Fischgattungen sehr reiche Susse, der Hauptfluß des selburgischen Kreises, nebst den von ihr aufgenommenen Bächen: 3) der Gahrße, 4) der Sallate, 5) dem Saukebache (ltt. Sank-Uppe, auch Duhn-Uppe) und 6) der Salwe mit 7) der ganz kleinen Lujahn, wie auch 8) die Nerretit, ein aus dem ellernschen S., im Archsp. Selburg, kommendes Gränzflüßchen gegen Litthauen, und 9) die Weesit, welche sämmtlich in den Archspln. Kerst und Ascheraden sich mit der Memel vereinigen. 10) Die Garrose und 11) die Kau, welche sich — die letztere nach vorhergegangener, theils mittel-, theils unmittelbarer Vereinigung mit 12) der Irtrum, 13) der kleinen und 14) der großen Misse, 15) der Talke, 16) der Swirgsde und 17) der Zenne — im Archsp. Mitau in die Na ergießen. — Zahlreicher sind die Flüsse und Bäche, welche das Flußgebiet dieser von der linken Seite bilden. Hieher gehört vor allen 18) die, oben schon genannte, Muhs, welche, in der Gegend des Krongutes Zerraupt, im Archsp. Bauske, aus dem wiln. Gom. in das kurländische tretend, hier keinem andern Gewässer mehr ihren Schooß öffnet, bis sie, durch ihren Zusammenfluß mit der Memel, bei Bauske, den Hauptstrom erzeugen hilft. Ferner gehören hieher: Im Archsp. Bauske 19) die Plane mit 20) der Kauze. Im Archsp. Mitau folgende, größtentheils aus Litthauen herfließende, Gewässer: 21) die Switte, mit 22) der Isliz und 23) der Leepare; 24) die Sessau, mit 25) der Dglei und 26) der Upper; 27) die Würzau, mit 28) der Ellei und 29) der Audrau; 30) die Platohne — welche, nachdem sie 31) die Su-

drabe mit sich vereinigt, ganz kurz vor ihrer Einmündung in die Na, 32) einen schilfigen Abfluß, die Dreie (tt. Driktne) genannt, links sendet, welcher, der Na parallel laufend, mit dieser die lange Insel bildet, auf der das mitauische Schloß erbaut ist, und gleich unterhalb Mitau etwas breiter wird, welche Erweiterung ehemals der See genannt wurde, wie sie denn bei den Letten noch jetzt Esars heißt; — 33) die Swehte, — welche 34) die Wilze aufnimmt, dann, unweit Mitau, mittels einer großen Schleuse, 35) den, im 17. Jahrhunderte, auf Befehl des Herzogs Jakob gegrabenen und daher nach ihm benannten, Jakobs canal, durch die gedachte Stadt, der Dreie und, aus dieser, der Na zusendet, den dadurch erstittenen Wasserverlust  $5\frac{1}{2}$  W. unterhalb Mitau durch 36—39) die, aus der Vereinigung dreier Quellen, der Tehrwitte, Swehpaine und Skujene, entstandene und ihr zufließende Terpentin (ltt. Tehrwitte) ersetzt, hierauf den Namen Grizwe annimmt, und zuletzt noch 40) die, aus dem auzischen S. kommende, träge hinfließende Au, hier Seske genannt, mit sich vereinigt, worauf sie, bei dem Privatgute Iven-Sweht-hof, ihre eigene Vereinigung mit der Na bewerkstelligt; — endlich 41) die Behrse, mit Ausnahme der Muhs, der bedeutendste unter allen Nebenflüssen der Na von der linken Seite, welcher aus dem Zusammentritte des Abflusses aus dem febbernschen S. mit dreien Quellen in den Archspln. Au und Neuenburg entsteht und, auf seinem Laufe zum Hauptstrom, durch die Aufnahme 42) der kleinen, aber reißenden Abgulde, 43) der Mau, 44) der Pönau — welche durch die Vereinigung 45) einer zweiten Sudrabe mit 46) der Gaurat gebildet wird, — 47) der Auer und 48) der nur kleinen Schukst mit 49) der noch kleineren Kahsuppe, sich fortwährend vergrößert. Im Archsp. Tukkum 50) die Wehrschuppe, welche aus diesem Archsp., wo sie entspringt, nach einem kurzen Laufe die gegenwärtige livländische Gränzlinie überschreitet und gleich darauf in die Na fällt, und 51) der tuk-



kumische Mühlbach, welcher aus Moräften in demselben Archsp. seinen Ursprung nimmt, scheinbar stagnirend die Schilfteiche und die Mühlenstauung bei der Stadt Tulkum bildet, dann in den Walgun- und den Kanter-S. geht, wo er Pulkai genannt wird, als Abfluß des letzteren Ss. aber, nun schon auf Iwland. Gebiete, zum zweiten Male seinen Namen ändert und, die Schloß (lt. Slohzene) heißend, etwas oberhalb des Gerichtsflusses Schloß, sich mit der Na oder, wie sie hier schon heißt, der Boldeaa vereint, womit dieses ganze Wasser-system sich schließt. — III. Die Windau und ihr Flußsystem, oder, wie Watson es, im Gegensatz zum semgallischen, auch benennt, das echt kurländische Wasser-system. Es gehört ganz zur Ostsee, wie das erstere zum rig. Meerbusen. Die Windau (lt. Wente), minder breit, aber viel lebhafter und rascher fließend, als die Na, entspringt tief in Szamaiten oder dem nordwestlichen Theile des wln. Gvms., strömt, nachdem sie bei der Kirche und dem Pastorate Gröfen, im kurländ. Archsp. Frauenburg, die Gränzen jener Provinz hinter sich gelassen, mehr als 150 W. weit von Süden nach Norden und Nordwesten, durch Kurland, und ergießt sich, ohne besondere Krümmung, bei der Stadt Windau, deren geräumigen Hafen ihre Mündung bildet, offen und gerade in die Ostsee. Sie ist ein schöner Fluß und, wie auch alle ihre Nebenflüsse, sehr verschiedenen Charakters von der Na und deren Nebengewässern; denn das ganze Flußsystem geht überall durch Berge, Schluchten, und Kalkfelsen, raschen, lebendigen Laufes, mit mehreren Wasserfällen, und ist deshalb, eben durch das, was ihm seine Schönheit giebt, für Flößungen und Flußschiffahrt ganz unbrauchbar. Die Windau selbst hat viele Untiefen \*); ihre Hauptmerkwürdigkeit aber ist der schöne Wasserfall, die

\*) Der große Wasserbau, welcher, auf kaiserlichen Befehl, im kurländ. und im wln. Gvm. zugleich, im J. 1825 seinen Anfang nahm und mehre Jahre hindurch fortgesetzt wurde, hatte zum Zwecke,

Rummel (lt. Rumba) genannt, unter dem Schloßberge, bei der Stadt Goldingen. Der majestätische Strom stürzt hier, mehr als 6 Fuß hoch, in einem weiten Halbkreise, der seine ganze Breite umfaßt, über ein Kalkfelsenriff herab. Er ist übrigens hier nur erst 40, bei seiner Ausmündung ins Meer aber 80 Faden breit. Ehemals hatte die Windau, bei der Stadt Piltten, ein anderes Bett, das jetzt die alte Windau heißt. Schon in Szamaiten nimmt dieser Strom viele kleinere Gewässer auf, die hier ungenannt bleiben; in Kurland beträgt die Zahl seiner Nebenflüsse 45, unter welchen aber nur 4—5 einigermaßen bedeutende sind. Von der rechten Seite ergießen sich nämlich in ihn: Im Archsp. Frauenburg: 1) die, zum Th. sehr schönuferige, Waddar, einer der Gränzbäche des kurländ. Gvms. gegen das wlnaische, mit 2) der reichhaltigen Quelle, welche den kewelnschen Mühlenreich, im Archsp. Uz, füllt, ferner mit 3) der Wirne, 4) der Melluppe, 5) der Esser, 6) dem dobelsbergischen und 7) dem bresilgenschen Bache; 8) der Sangesfluß; 9) die Zeezer oder der Abfluß des zeezernschen Ss.,

die Windau mit der Dubissa, einem litthauischen Flusse, der in den Niemen — den Hauptstrom des wln. Gvms. — ausmündet, mittels Canälen und Schleusen, in Verbindung zu setzen, ferner ihr Flußbett durchgängig entweder zu vertiefen oder, wo dieser Arbeit die Natur zu große Hindernisse entgegengestellt hat — wie, z. B., bei Goldingen — es durch Canalgrabungen zu umgehen, dasselbe auf solche Weise für Strusen und große Böte überall befahrbar zu machen, und so eine freie Wassercommunication zwischen der Seehandelsstadt Windau und einem sehr großen und productenreichen Theile von Litthauen, Szamaiten und Kurland herzustellen. Es ist sehr zu bedauern, daß diese, damals ganz auf Kosten der Krone, durch die in diesen Provinzen stationirten Truppen, betriebene, nützliche und wichtige Arbeit, seit ihrer Unterbrechung durch die polnische Insurrection im J. 1834 — während welcher sogar ein großer schon fertig gewordener Theil derselben in Litthauen von den Insurgenten zerstört ward — noch nicht hat wieder aufgenommen werden können.

mit 10) der Kalkuppe oder dem Abflusse des frauenburgischen Ss.; 11) die unbedeutende Augstuppe. Im Archsp. Goldingen: 12) Der ehdensche Mühlbach; 13) die Kimfah und 14) die Mergau, welche, nachdem sie sich vereinigt, den Namen: die Reschje annehmen, einen schönen, reinen Wasserfall bilden, und gleich darauf 15) die Welse aufnehmen, welcher letztere Bach der einzige in Kurland mit der merkwürdigen Eigenthümlichkeit ist, daß er, mitten in seinem Laufe, plötzlich aus seinem Bette verschwindet und 60—80 Fuß unter der Erde fortfließt, aus der er erst kurz vor seiner Einmündung in die Reschje eben so plötzlich wieder zu Tage kommt. Im Archsp. Püten: 16) Die Abau, der größte unter allen Nebenflüssen der Windau und, vermöge der Klarheit seiner Gewässer und des sanften Reizes seiner lieblichen Ufer, besonders in den Gegenden bei den Kronflecken Kandau und Zabeln und dem Privatgute Können, wohl der schönste Fluß Kurlands, welcher im Archsp. Neuenburg entspringt, zuerst durch einige Seen geht, darauf, nach einander, rechts 17) den Abfluß des Kliggerfs., links 18—21) den, aus der Zschalkche, der Naudaja und der Kurratawas-Upper gebildeten, neuenburgischen Mühlbach und 22) die, aus dem remtenschen S. kommende, Weefah, wieder rechts 23) den wilksalnischen, 24) den ohkselnischen und 25) den newakkenischen Bach, und wieder links 26) einen kleinen, von den Privatgütern Samiten und Kulschen herkommenden, Bach, 27) die Ammul, 28) die, dieser ganz parallel, nördlich fließende Immul, welche auch die Ahsuppe und die Wilpene heißt, mit 29) der Weendradse, und 30) den ohkselnischen Bach, nebst noch einigen, aus dem kabilenschen Forste herfließenden, Waldgießbächen, aufnimmt, und so, Anfangs in nordnordwestlicher, dann in ganz westlicher, Richtung zur Windau strömt, die er bei dem schlehtischen Beihofe Abauhof erreicht; 31) die Piltene. Im Archsp. Windau: 32) Die Plata oder Platte, ein ganz unbedeutendes

Bächlein, das nahe vor der Stadt Windau in den Hauptstrom fällt; 33) der Pazkulbach, welcher, nach dem kurzen Laufe von nur  $1\frac{1}{2}$  W., ganz nahe der Mündung des Windausstromes, sich in diesen ergießt, aber doch 4—5 Faden Tiefe hat, und daher im 17. Jahrhunderte, vom Herzoge Jakob, zur Anlegung eines Schiffwerftes benutzt wurde. — Viel geringeren Wasserzuluß erhält die Windau von ihrer linken Seite; nämlich: Im Archsp. Amboten: 34) Den raudenschen Bach, nahe der samaitenschen Gränze; 35) die Ledisch, welche zwischen den Gütern Pleppen und Schmaisen entspringt und zwischen Groß-Wormsahnen, Groß-Nikrazen und Meltsen das einzige Braunkohlenflöz durchschneidet, das in Kurland sich findet; 36) die Abbus, bei Schloß Amboten entstehend; 37) den rudbahrenschen Bach, oder die Kohje. Im Archsp. Neuhausen: 38) Die Ehnau. Im Archsp. Goldingen: 39) Den schneppelnischen Bach, mit 40) dem salingenschen Bache; 41) die Alex, welche durch die Stadt Goldingen fließt und, ehe sie auf die jetzige neue Mühle geleitet wurde, einen 16 Fuß hohen Wasserfall bildete, dessen Steingerippe nun trocken dasteht, mit 42) dem wilgalenschen Mühlbache; 43) den altgoldingenschen Bach; 44) den paddernschen Mühlbach; 45) den tigwenschen Bach. Alle diese Gewässer, die von links her in die Windau fallen, sind zwar höchst unbedeutende Gießbäche, die jedoch, da ihr kurzer Lauf zwischen waldigen Hügeln reißend fortgeht, bei Plagregen gewaltig anschwellen. — IV. Küstenflüsse, und zwar erstens die, welche, östlich fließend, dem rig. Meerbusen zugehen: Solches thun: Im Archsp. Lulkum: 1) Die Behrte (tt. Lahtsch-Upper), ein Gränzbach gegen Livland; 2) der plönensche Bach. Im Archsp. Kandau: 3) der bresilgensche Bach (nicht zu verwechseln mit dem Bache gleiches Namens im Archsp. Frauenburg, der zum Systeme der Windau gehört); 4) die Spilwe, nebst 5—8) 4 anderen Flüssen, welche, alle parallel nordöstlich strömend, sich in den,

von ihnen eigentlich erst gebildeten angerschen S. und, durch dessen einzigen Abfluß in den rig. Meerbusen, ergießen; 9) die Uppe=Grühwe, ein Abfluß des laidsenschen S.; 10) die Kattrih-Uppe. Im Archsp. Erwahlen: 11) die Rohje welche aus dem, nunmehr trocken gelegten, dondangenschen Wihdel=S. entspringt, in südöstlicher Richtung längs der Meeresküste hinfließt und, nachdem sie die Bächlein 12) Welkuhn und 13) Kalkuppe (nicht zu verwechseln mit dem gleichnamigen Bache unter den Gewässern des Windaugebietes) aufgenommen, sich bei Giplen, im Don dangenschen, mit 14) der größeren Rohje vereinigt, die, von Talsen kommend, ihr 15) 16) die Abflüsse des erwahlschen und des sassakenschen S. mit zuführt, worauf beide Rohjen sich bei dem, zum Privatgute Lubk=Essern gehörigen, Dorfe Rohjen in den Meerbusen ergießen. — Zweitens die Küstenflüsse, welche, mit westlicher Richtung, in die offene Ostsee gehen, und die sich in zwei Unterabtheilungen bringen lassen, nämlich in die, welche nördlich, und jene, welche südlich von der Windaumündung sich ausmünden. Nördlich thundieses: Im Archsp. Don dangen: 17) Die kleine Irbe; 18) die große Irbe, welche, bei ihrem Ursprunge, aus dem usmaitenschen S., die Anger heißt, durch den puffsenschen S. geht, und, vereinigt mit 19) der weit herkommenden Stende, nachdem diese zuvor 20) die Silluppe und 21) die Lohnze — letztere mit 22) der Cere, 23) der Trumpe und 24) dem don dangenschen Mühlbache — aufgenommen, bei dem don dangenschen Stranddorfe Groß Irben sich in das Meer stürzt. Im Archsp. Piltten: 25) die, mit der großen Irbe durch einen breiten Graben verbundene Nabbe. — Südlich: Im Archsp. Windau: 26) die, im Archsp. Ufchwangen, aus der Vereinigung des Abflusses aus dem kleinen blintenschen S. mit einem andern Bache, entstehende Hasau. Im Archsp. Salkenhausen: 27) die Niwe; 28) die Sacke, welche im Archsp. Gramsden, unter dem

Namen: die Durbe, entspringt, sofort 29) die Preeküle, alsdann 30) die Wartaje und, nachdem sie durch den durbenschen S. gegangen, 31) die Allohkste mit 32) dem kleinen Bache, der längs dem Hofe von Kazdangen fließt, 33) der Lebber, die der Stadt Hasenpot zwischen romantischen Ufern vorüberströmt, und 34) der kleinen Lasche, aufnimmt, nun erst den Namen Sacke erhält, und zwischen den Privatgütern Ostbach und Neuhoß, mit breiter und tiefer Mündung, die vormals ein Schiffhafen gewesen sein soll, in die Ostsee fällt. Im Archsp. Grobin: 35—40) sechs Bäche, die sämmtlich durch den libauischen S. ins Meer gehen, und unter welchen der Alandsbach und die Danke die bedeutendsten sind; 41) die Bartau, welche auf der Gränze des wiln. Gvms., aus der Vereinigung 42) der Ahswikke mit einem szamaitenschen Bache und 43) dem Gränzbache, die Lohsche, entsteht, 44) die, aus dem Papens. kommende Dassel aufnimmt, und darauf, breit austretend, den libauischen S. bildet; 45) die heilige Na, (tt. Swehta Uppe), der südlichste aller kurländ. Küstenflüsse, der vormals, als der Küstenstreich von Polangen noch zum wiln. Gvm. gehörte, von seinem Ursprunge, unweit dem szamaitenschen Städtchen Szkudy oder Schoden, bis zu seiner Ausmündung ins Meer, d. h. etwa 35 W. weit, die Gränzscheide beider Gvms. bildete. —

An Mineral=Quellen besitzt Kurland keinen Reichthum; doch fehlt es ihm an solchen nicht ganz. Die bedeutendsten darunter sind die beiden Schwefelquellen auf den Krongütern Baldohn, im Archsp. gleichen Namens, und Barbern, im Archsp. Bauske. Sie werden beide, als Gesundbrunnen und Bäderter, oft selbst von Kranken aus entfernten Gegenden des Reiches, fleißig besucht, besonders die erstere, welche von stärkerem Schwefelgehalte und zugleich, seit langer Zeit, mit vorzüglich guten Einrichtungen zur Aufnahme, Verpflegung und Unterhaltung der Curgäste versehen ist, wiewohl, seit einigen Jahren, auch Barbern an der Sorgfalt für

die bequeme Befriedigung dieser Bedürfnisse weniger als früher vermiffen läßt. — Außerdem sollen sich auch unweit der Stadt Libau, so wie in der Nähe des Kronflecken Talsen, zwischen den Privatgütern Postenden und Sparen, Schwefelquellen, und auf dem Krongute Groß-Buschhof, im Kreisp. Selburg, so wie auf dem Privatgute Dondangen eisenhaltige Quellen befinden, welche jedoch im Allgemeinen wenig gekannt sind, und höchstens vielleicht nur von den sie zunächst Umwohnenden als Heilmittel benutzt werden.

## §. 6.

**Höhenkunde.**

Wenn Kurland auch, nach Cruse \*), sich nirgends höher als 600 Fuß über den Spiegel der Dfsee erhebt, und also kein Gebirgsland ist, darf es doch eben so wenig für ein flaches Land gehalten werden, wofür es bei Vielen, die es nicht in allen seinen Theilen aus eigener Ansicht kennen, gilt; denn wirklich besteht es, mit Ausnahme der Marschgegenden um Mitau und die untere Na, überall aus Hügeln und Höhenketten, die sich auf weite Strecken hinziehen und untereinander in unleugbarem Zusammenhange stehen. Nach Watsons interessanter Darstellung \*\*) zerfällt die Höhenkunde Kurlands, genau genommen, in drei Höhendysteme, von welchen aber nur eines — dasjenige des obern Kurlands — isolirt dasteht, die beiden anderen — das mittlere und das untere — dagegen, weil in der That nur der Windaustrom sie trennt und sie, sowohl bei Groß-Effern, als bei Schrunben, in unmittelbare Berührung mit einander kommen, man füglich auch als

\*) „Kurland unter den Herzögen,“ Bd. 1., S. 2.

\*\*) „Drographische Skizze von Kurland“ in den „Jahresverhandlungen der Kurländ. Gesellschaft für Literatur und Kunst,“ Bd. 1., S. 198 u. ff.

eines betrachten kann, aus welchem Grunde es denn hinreichend ist, wenn wir nur zwei Höhendysteme, ein oberes und ein unteres, annehmen.

Das obere beginnt oberhalb Warnowiz, im Kreisp. Ueberlauz, mit dem Eintritte der aus dem Minskischen sich herziehenden Bergkette in die hiesige Provinz, und endigt unterhalb Thomsdorf, im Kreisp. Baldohn, oder setzt vielmehr daselbst nach Livland über. Beide Endpunkte dieses Systems, in so fern es Kurland berührt, liegen also an der Düna; der Vereinigungspunct seiner bedeutendsten Aeste oder Arme, oder der Knoten desselben, befindet sich in der Nähe von Subbat, und mehre Aeste, die es von hier links aussendet, streichen westwärts und westsüdwestwärts, gegen die Stadt Hauske und die litthauische Gränze hin. Unter den einzelnen Bergen dieses Systems sind die ausgezeichnetsten: 1) der Tabor, im Kreisp. Ueberlauz, merkwürdig wegen der schönen und reichen Ausichten, deren man von seinem Gipfel genießt; 2) der Blauberg, ganz getrennt von allen andern Höhen, mitten aus einer Fläche, im Kreisp. Selburg, aufsteigend; 3) der Gribbutberg, eben daselbst und nur 4 W. von dem vorigen entfernt, auch von ganz gleicher Lage mit ihm, und auf seiner Spitze noch Spuren einer Art von Brustwehr aus uralter Zeit tragend; 4) der sogenannte Silberberg, ebendaf.; 5) der Zepelitberg, im Kreisp. Baldohn und kaum 1 W. von dem dortigen Gesundbrunnen entfernt, 260 rheinl. Fuß über den Wasserpiegel der an seinem Fuße vorbeifließenden Kekkau erhaben, und von seinem Gipfel eine vortreffliche, weitgedehnte Aussicht darbietend; 6) der Schloßberg, 7 W. von dem vorigen Berge, in demselben Kreisp. gelegen, und fast eben so hoch, als er. — Das untere oder vereinigte mittlere und niedere Höhendystem, welches von dem oberen durch die große mitauische Ebene geschieden wird, hat seine beiden Endpunkte bei dem Privatgute Hofzumberge, im Kreisp. Gränzhof, und im südlichen Theile des Kreisp. Amboten, und ei-

gentlich 3 Knoten, nämlich an diesen beiden Endpuncten und in seiner Mitte, bei dem Krongute Lemfern, im Archsp. Frauenburg. Es macht einen Bogen, dessen Sehne durch die Gränze des wiln. Gyms. und den größeren Theil des Laufes der Waddar gebildet wird, und sendet, von der entgegengesetzten Seite vier, meist parallel laufende Aeste gegen das östliche, das nördliche und das westliche Meerestade hin, von welchen drei in Landspitzen oder Vorgebirge an der Küste auslaufen: der östliche nämlich in das, gegen 2 W. in den rig. Meerbusen sich hinein erstreckende, Riff bei Markgrafen, im Archsp. Randau; der nördliche in die, bei den Seefahrern so berühmte, Höhenkette am Strande von Dondangen, die blauen Berge (ltt. Slihterikalni) genannt, deren endliches Product die nördliche Landspitze Domesnäs (ltt. Kolkurags) mit ihrem sehr gefährvollen, über 10 W. in die See hinausgehenden Riffe ist, und der südwestlichste in das schroffe Felsengestade der Däsee, an der Küste des Archsp. Sackenhausen, welches bei der Mündung der Sacke anfängt und mit der weit in die See hinausragenden Klippe Steinort (ltt. Welarags) endigt. Besondere Erwähnung verdienen unter den Bergen des untern Höhengsystems: 1) die ansehnlichen und sehr schönen Berge bei Hofzumberge; 2) der Hüning oder Niesenberg im Archsp. Tuktum, 390 rheinl. Fuß über der Meeresfläche hoch; 3) der Zukturberg, im Archsp. Talsen; 4) der Silberberg, bei dem Hofe Schneppeln, im Archsp. Goldingen, welcher an Höhe dem Hüninge fast gleich kommt; allein, trotz seinem Namen, in seinem Innern eben so wenig Silber zu bergen scheint, als sein Namensbruder unter den Bergen des obern Höhengsystems; 5) der Kreewe-Kalns, ein Berg bei Schloß Amboten, dessen Gipfel der höchste Punct Kurlands sein soll.

und nicht nur die, die in der Höhe der Berge sich befinden, sondern auch die, die in der Tiefe der Thäler liegen, sind sehr fruchtbar und liefern sehr viel Holz.

### Wälder.

Da der Ackerbau sich bisher als die ergiebigste Quelle des Wohlstandes in dieser Provinz zeigte, so hat man ihn, zum Nachtheile der schönen Wäldungen, zu sehr begünstigt, und durch das Rodungmachen zur Vergrößerung der Getreidefelder in vielen Gegenden, die ehemals reichlich mit Holz versehen waren, drückenden Mangel daran hervorgebracht. So fehlt es, z. B., im Archsp. Sackenhausen und im größten Theile des Archsp. Doblehn, wie auch in den Umgegenden der Städte Bauske, Hasenpot und einiger anderen, an diesem so wichtigen Bedürfnisse längst ganz, und an so manchen andern Orten ist der noch bestehende Holzvorrath schon äußerst gering geworden. Viel tragen auch die, in heißen und trockenen Sommern hier, leider! sehr häufigen, Waldbrände im Nadelholze — gewöhnlich durch die Unvorsichtigkeit der Viehhirten bei der Nachthütung veranlaßt — zur Verwüstung der Wälder bei, und endlich läßt es sich nicht läugnen, daß man erst in der allerneuesten Zeit, und doch auch noch nicht überall, in Kurland angefangen hat, auf eine regelmäßige Forstwirtschaft und eine Holzcultur nach richtigen Grundsätzen Bedacht zu nehmen. Dessen ungeachtet sind aber auch viele Gegenden dieses Gyms. doch noch mit einem Ueberflusse an Laub- und Nadelholz gesegnet, wie er vormals freilich in allen Theilen desselben Statt fand. Zu denjenigen Wäldungen, aus welchen noch jetzt jährlich bedeutende Quantitäten Balken und Brennholz verkauft werden, gehören, als die größten: Erstens die Kronforsten von Dubena, Ellern, Sauken, Sezen und Taurkain, im Archsp. Selburg; Neugut, im Archsp. gleichen Namens; Schründen, im Archsp. Frauenburg; Können, im Archsp. Goldingen, und Rugau, im Archsp. Grobin. Ferner die privaten Forsten von Groß-Salwen, Daufsewas, Groß-Suf-

fei, Grizzaln und Alt-Memelhof im Archsp. Nerst; Herbergen und Kurmen, im Archsp. Usheraden; Groß-Ekau, im Archsp. Ekau; Popen, Schleh, Ugahlen, und Pussen, im Archsp. Piltzen; Bahnen und Waimoden, im Archsp. Amboten; Suften, im Archsp. Durben, und Donbangan. Außerdem giebt es auch, mit Ausnahme der oben genannten ganz holzleer gewordenen Gegenden, in allen Theilen des Gvms. noch Privatgüter, selbst solche von nur mittler Größe, wie, z. B., Kuffschen, im Archsp. Kandau, Adelig-Misshof, im Archsp. Ekau u. a. m., die mindestens ihr eigenes Bedürfnis an Bau- und Brennholz, sowohl für den Hof, als für die Bauerschaft, aus den eigenen Forsten vollkommen befriedigen können.

## §. 8.

**Beschaffenheit des Bodens.**

Kurland gehört zu den fruchtbarsten Provinzen des russischen Reiches. Zwar nehmen auch Moräste und Moosbrüche, die jeder Cultur unzugänglich sind, einen beträchtlichen Theil des Flächenraumes ein, und die Verschiedenheit des Ackerbodens ist groß: bald schwerer und fetter, bald magerer Lehm, bald Sand, bald Grant (Kies), oder ein Gemisch von allen drei Erdarten, nicht selten auch schwarze Mooreerde. Doch überwiegt die Menge des guten Ackerlandes, und eigentlicher Flugsand findet sich fast nur an der Seeküste und hinter Mitau, gegen die livländische Gränze hin. Aber in dem größeren Theile gerade desselben Kreises, des fast überall ganz ebenen mitauischen nämlich, findet sich auch der feuchteste Boden. Es werden hier im Durchschnitte, selbst in nur mittelmäßigen Jahren, an Wintergetreide das zehnte, an Sommerkorn das neunte, Korn über die Saat geerntet. Vorzüglich ausgezeichnet sind hierin die Archsp. Mitau, Sessau und Bauske, in welchen der Durchschnittsertrag noch höher zu steigen pflegt,

und ein Weizenboden, wie ihn die großen Güter Kron-Würzau, Grünhof, Platohn und einige andere derselben Gegend haben, dürfte wahrscheinlich in allen übrigen Küstenländern der Ostsee nicht weiter zu finden sein. Dagegen muß der selburgische Kreis, im Allgemeinen, als der wenigst-fruchtbare angenommen werden: er bringt im Durchschnitte selten mehr, als das sechste Korn an Wintergetreide, das fünfte an Sommerkorn, hervor. — Das Verhältniß des Landes im Gvm. zu den Gewässern soll beinahe wie 42 zu 1, und dasjenige des urbaren Landes zu den Forsten, Wüsteneien und Morästen wie 2 zu 1, sein.

## §. 9.

**Klima.**

Unter einer schon ziemlich hohen nördlichen Breite gelegen, allen Winden zugänglich und nicht frei von Sümpfen und Morästen, genießt Kurland zwar dennoch eines merklich mildereren Klima's, als die übrigen russischen Ostseeprovinzen, welche sämtlich noch weiter gegen Norden und Osten hin liegen; allein in seinem Hauptcharakter stimmt dasselbe nichts desto weniger mit dem allgemeinen Klima dieser nördlichen Küstenländer überein. Häufige Nebel, die von den morastigen Niederungen und den im Winter selten gefrierenden Waldsümpfen erzeugt werden, und besonders im Frühjahr und im Herbst die Atmosphäre mit schweren Dünsten erfüllen, feuchte Kälte wegen der nahen Umgebung vom Meere, hauptsächlich aber die Unbeständigkeit der Witterung, welche nur in der ewigen Wiederholung des plötzlichen Wechsels der Temperatur sich gleich bleibt, sind, wie dort, auch hier den größeren Theil des Jahres hindurch an der Tagesordnung. Der Winter beginnt gewöhnlich im November, und pflegt, wiewohl nicht ohne häufige, oft schnelle, Uebergänge von strengem Frost zum entschiedensten Thauwetter, und umgekehrt, bis gegen die Mitte

des März zu wahren. Die strengste Kälte herrscht gewöhnlich im Januar und Februar; allein auch alsdann fällt der Thermometer nur selten bis auf 25—26° Reaum.; tiefer fast niemals. Die, nie ausbleibenden, schönen Tage gegen das Ende des März und im April bieten den einzigen, kurzen Frühlingsgenuß; denn der Mai und die erste Hälfte des Juni sind mehrtheils rauh und, durch Nord- und Nordostwinde, kalt. Der heißeste, oft übermäßig heiße Sommermonat ist in der Regel der Julius, der auch allein unter allen Monaten ganz frei von Nachfrösten zu sein pflegt. Dagegen bringt fast immer schon der August wieder Kälte und Nässe, der September hingegen, und oft auch ein Theil des Octobers eine trockene, heitere, öfters sogar warme Witterung mit. Der Spätherbst ist freilich desto unangenehmer. — Trotz solcher Veränderlichkeit und Rauheit des Klima's scheint dasselbe indessen keinen nachtheiligen Einfluß auf den menschlichen Körper zu üben, indem die Kurländer im Allgemeinen gesund, stark und wohlgebaut, ihre Ehen fruchtbar, und sehr alte Greise keine Seltenheit unter ihnen sind.

S. 10.

### Naturerzeugnisse.

I. Aus dem Mineralreiche. Dieses liefert in Kurland nur Weniges von Bedeutung. Außer dem Kalksteine, dem in dünnen Schichten dazwischen vorkommenden Gipse, dem Mergel, Ziegel- und Töpferthone, gelben Oker, Thoneisensteine, Sumpferze, Eisenocher, Schwefelkiese und verkiesetem Holze, der Braunkohle, einzeln liegenden Granitblöcken, Flintensteinen und etwas Bernstein, sind bis jetzt keine Mineralien gefunden worden. Unter den Kalksteinbrüchen verdienen vor allen Erwähnung: der auf dem Privatgute Alschhof, im Kreisp. Amboten, als der größte in der Provinz, und der gleichfalls

ansehnliche auf dem Kron Gute Kalnazem, im Kreisp. Mitau, welcher den Kalk und die Bausteine für das Bedürfniß der Gouvernementsstadt und des ganzen genannten Kirchspiels liefert; dann auch die nicht minder bedeutenden auf den Kron Gütern Amt = Goldingen und Groß = Rönnen, im Kreisp. Goldingen, und auf den Privatgütern Groß = Ekau, im Kreisp. Ekau, und Adfirn, im Kreisp. Randaу. Von geringerer Bedeutung sind die, am Meeresufer gelegenen, der Privatgüter Strandhof, Ulmahlen und Labraggen, im Kreisp. Salkenhausen, und der auf dem Privatgute Nigranden, im Kreisp. Amboten. — Gips wird vorzüglich am Dünaufer des Privatgutes Dünhof, im Kreisp. Baldoһn, auf dem Privatgute Schönberg, im Kreisp. Bauske, und am Windauufer des Privatgutes Ekhöfchen, im Kreisp. Goldingen, in Menge gebrochen. — Oker, zur groben gelben Farbe anwendbar, wird am häufigsten auf den Privatgütern Assern, im Kreisp. Dünaburg, und Hofzumberge angetroffen. — Schwefelkies findet sich hier und da in der Provinz, in kleinen Nieren zwischen Thonlagen; in größerer Menge aber, nebst verkiesetem Holze, auf dem Privatgute Groß = Wormsahnen, im Kreisp. Amboten, wo er in einem, 4—5 Fuß mächtigen, Braunkohlenflöze (dem einzigen in Kurland) nesterweise sitzt, und zu der Sage Veranlassung gegeben hat, daß man daselbst Silber gegraben habe. Auf deutliche Spuren ehemaliger Schächten stößt man in dieser Gegend wirklich. — Flinten- oder Feuersteine werden einzeln am Strande der Ostsee gefunden; eben so auch einige kleine Stücke Bernstein; größere wirft das Meer nur bei Polangen, in der Nähe der preussischen Küste, aus. — Die Sumpfsmoore in allen Theilen der Provinz enthalten vielen Torf, dessen früher ganz unbeachtet gelassener Werth man in den holzleer gewordenen Gegenden schätzen gelernt hat.

II. Aus dem Pflanzenreiche. Ungeachtet der scheinbar geringen Begünstigung durch das Klima ist dennoch der größte Theil der Pflanzenerzeugnisse, welche das nördliche

Deutschland hervorbringt, auch in Kurland noch heimisch, oder kann doch mit leichter Mühe hier heimisch gemacht werden. Alle die verschiedenen norddeutschen Obstarten, ja Pfirschen und Aprikosen, die weiter nördlich hinauf nicht mehr in freier Luft fortkommen, gedeihen, wenn nur gegen den Winterfrost geschützt, in den hiesigen Obstgärten noch recht gut, und in den südwestlichsten Gegenden wird bisweilen, bei recht warmer Sommer- und Herbst-Witterung sogar die Weintraube im Freien reif. Dasselbe ist auch der Fall mit den mannichfachen Arten veredelter ausländischer Gartenbeeren und feinerer Gartengemüse, die alle sich hier nicht weniger ergiebig zeigen und zu derselben Vollkommenheit in Geschmack und Größe sich ausbilden, als in ihren Geburtsländern, ohne gerade mehr Pflege zu bedürfen, als dort. — Zu den in hiesiger Provinz am Allgemeinsten angebauten Getreidearten und Feldfrüchten gehören hauptsächlich der Winter- und Sommerroggen und Weizen, die Gerste und mehre Hafergattungen, außerdem aber auch der Hanf, der Flachs und die Leinfaat, der Buchweizen, mehre Gattungen Erbsen, die Bohne, die Wicke, der Klee und verschiedene andere Futterkräuter, die Kartoffel, der Hopfen und der gemeine Tabak. Es giebt Gegenden, die einen Winterroggen erzeugen, der 124 Pfd. wiegt, und andere, wo er sogar ein Gewicht von 128 Pfd. zu erreichen pflegt. So sind auch die Weizenernten auf einigen großen Gütern des mitau. Kreises, sowohl in Hinsicht der Menge, als der Beschaffenheit des Products mit Recht berühmt, und der dort erbaute Weizen liefert ein Mehl, das an blendender Weiße, Feinheit, Kraft und Wohlgeschmack selbst dem so gepriesenen moskauischen Weizenmehle durchaus nicht nachsteht. — Unter den Laubholzgatungen der Waldbäume sind die Birke und die weiße Eler oder Erle die gemeinsten; nächst ihnen die Espe und der Haselnußstrauch. Nicht ganz so häufig zeigen sich der Lehnbaum, die Esche, die Eberesche, die Schwarzerle, die Ulme und der Busch- oder wilde Apfel-

baum. Eichen sind zwar gar nicht selten; allein Stämme, die zu Schiffbauholz taugen, werden fast nur noch im dubenaschen Kronforste angetroffen, und in einigen Privatforsten des westlichen Kurlands, wo sie dazu dienen den libauischen Holzhandel zu nähren. Nur in diesen Dickichten finden sich auch noch zu Mastbäumen taugliche Kiefernstämmen, die übrigens gleichfalls schon sehr selten im Lande geworden sind, wiewohl es Kiefern zu jedem andern Gebrauch, wie auch Tannen, Wachholder und anderes Nadelholz in großer Menge giebt. Baumarten, welche sich, des allzu kalten Klima's wegen, nördlich über Kurland hinaus nicht mehr, hier aber wohl noch finden, sind die Rothbuche (*fagus sylvatica*) und die Weißtanne (*pinus picea*). — Von den, den nördlichsten Ländern Europa's überhaupt so reichlich von der Natur zugetheilten, mannichfachen Arten von Waldbeeren wachsen in Kurland im Ueberflusse die in den hiesigen Haushaltungen sehr geschätzten und vielfach benutzten Kranz-, Strick- und Schwarz- (oder Preisel-, rothe und schwarze Heidel-)beeren, wie nicht weniger die Felderdbeere, die Himbeere und die Brombeere, nebst mehren anderen, und unter den, hier gleichfalls zahlreichen, essbaren Gattungen der Erdschwämme giebt es viele sehr wohlgeschmeckende, unter welchen auch der von den Feinschmeckern so vorzüglich hochgehaltene Champignon häufig vorkommt. In einigen Gegenden des Oberlandes (selburgischen Kreises) sollen auch Trüffel gefunden werden, die indessen freilich die französischen an Güte nicht erreichen. — Unter den hiesigen Moosarten darf das, seines medicinischen Nutzens wegen wohlbekannte, sogenannte isländische Moos nicht unerwähnt bleiben. Noch viele andere officinale Pflanzen wachsen wild in Wald und Flur. — Das Meer wirft an mehren Stellen des kurlischen Strandes in Menge Tang und andere Seepflanzen aus, die, unter der provincialen Benennung: Seemist, als ein treffliches Düngmittel für die düren Sandäcker der Strandgegenden benutzt werden.



III. Aus dem Thierreiche. An Hausthieren: Pferde, Rindvieh, Schafe (doch sind die echt einheimischen Racen der beiden ersteren Thiergeschlechter nur klein und unansehnlich, und die einheimische Schafrace von grober, schlechter Wolle), Ziegen, Schweine, Hunde aller Racen, Katzen, Gänse, Enten, Truthühner (hier provincial Kalkunen genannt), Tauben und, in einigen herrschaftlichen Gehöften, auch Pfauen und Kaninchen. An einem Uebermaße der allgemeinen Haus- und Land-Plage, Ratten und Mäuse — in so fern man diese mit zu den Hausthieren zählen will — fehlt es, leider! auch nicht. — An esbarem Wildprete: Elenthiere, Lammhirsche (von diesen jedoch nur äußerst wenige noch), Rehe, Hasen, Auer-, Birk-, Hasel-, Schnee- und Feld- oder Rebhühner, Wachteln, Waldschneppen, wilde Gänse, Enten und Tauben u. s. w. An anderen wilden und jagdbaren Quadrupeden hauptsächlich: Bären, Wölfe, Füchse, Luchse, Dachse, Eichhörnchen, Wiesel, Marder, Iltisse. Der Biber, welcher sich ehemals an wasserreichen Stellen in den dondangenschen und diesen benachbarten Waldungen ziemlich häufig gefunden haben soll, scheint ganz ausgerottet zu sein. — Die Singvögel sowohl, als die Raub- und anderen Wald- und Wasservögel, sind größtentheils die nämlichen, welche auch in den übrigen, unter gleichen Breitengraden liegenden, Gegenden Europa's vorkommen. — Unter den Zugvögeln, die jährlich Kurland besuchen, pflegen auch Schwäne sich einzufinden. — An Fischen sind die meisten hiesigen Gewässer sehr reich: die Sae- und Hofestreiche und andere Stauungen vornämlich an Karauschen und Schleien und, im westlichen Kurland auch oft an Karpfen, welche dort von vielen Gutsbesitzern mit großer Sorgfalt gehegt werden; die Landseen an Brachsee, Kalen, und einige derselben, im Oberlande, auch an vortrefflichen Nebsen; die fließenden Gewässer an Barschen, Aalanten, Wemgallen, Neunaugen, Lachsforellen, Weißfischen, u. s. w. Der Hecht wird in allen Teichen, Seen, Bächen

und Strömen in Menge und oft von außerordentlicher Größe, gefangen. Die Hauptproducte der Meerfischerei am kurlischen Strande sind: der Dorsch, der Strömling (in den meisten Jahren in außerordentlicher Menge) und die Butte oder der Plattfisch. Unter den letzteren ist besonderes eine Gattung, die nur am Strande von Dondangen angetroffen wird, wegen ihrer Größe und Fettigkeit berühmt. Den Lachs fängt man vom Frühjahre bis spät in den Herbst hinein, in großer Anzahl, sowohl im Meere, längs den Küsten, als auch bis hoch hinauf in den großen Flüssen, welche sich unmittelbar ins Meer ergießen, wie die Düna, die Na und die Windau. — Den meisten Bächen fehlt es nicht an Krebsen, und in einigen, z. B. der Durbe, trifft man die Perlenmuschel an, in der aber, so viel bekannt, noch keine Perlen gefunden worden sind. — Wachs und Honig, so viel das inländische Bedürfnis erheischt.

## §. 11.

## Bevölkerung.

Zufolge der 8. allgemeinen Seelen-Revision des russ. Reiches (vom J. 1834) beträgt die Volksmenge des kurl. Gvms. 503,010 Seelen beiderlei Geschlechtes, welche 11 Städte, 5 Kronflecken, 175 Kron-, 5 ritterschaftliche (d. h. dem ganzen Corps der kurl. Indigenats-besitzlichen Ritterschaft gemeinschaftlich gehörende), 2 städtische und 515 Privatgüter, 1 Familien-Stiftsgut, 95 evangelisch-lutherische und 12 römisch-katholische Landpredigerwidmen, 27 Kronforsteien, 17 Kron-Unterforsteien und -Wildnißbereiterien, 17 andere Kronwidmen, 1 ritterschaftliche Forstei — mithin zusammen 698 Landgüter und 184 Widmen, — 7 Freidörfer und 2 freie Bauergerinde bewohnen. Diese Gesammtheit wird, ihren Hauptbestandtheilen nach, durch folgende 10 — oder, wenn man etwa die Kreewingen, von denen bald näher die Rede sein wird, wegen

ihrer äußerst geringe gewordenen Anzahl, nicht mehr als besondere Nation berücksichtigen wollte, 9 — Nationen gebildet:

I. Letten, als der sehr überwiegend zahlreichsten von allen.

II. Liven, im nördlichsten Theile des Landes, am Strande der Güter Dondangen, Popen und Lubb-Effern, als Fischerbauern. Sie sind der einzige, in Kurland noch vorhandene, schwache Ueberrest der eigentlichen Urbewohner des ganzen Landes, nennen sich selbst Libeeschi, und sind noch im Besitze ihrer eigenen Sprache \*). Von den Letten, mit denen sie übrigens unter ganz gleichen Verhältnissen leben, sich aber nicht mit ihnen vermischen, unterscheiden sie sich auch dadurch, daß sie — die Liven — nirgends anders, als förmlich in Dörfern zusammen, Jene dagegen in sporadisch gelegenen Bauerhöfen — oder, wie man in Kurland sich auszudrücken pflegt, Gesinden — wohnen, die nur ausnahmsweise hie und da wohl dorffartig bei einander liegen, ohne jedoch Dorfgemeinden zu bilden. Indessen betragen alle Dörfer der Liven zusammen genommen kaum über 150 Höfe oder Gesinde.

III. Kreewingen, ein Völkchen — wenn man es für ein solches noch gelten lassen will — das, ungeachtet aller mannichfach abweichenden Meinungen verdienstvoller Forscher in den nordischen Geschichten, nach des verstorbenen trefflichen Watson's unwidersprechlich geführtem Beweise \*\*), aus den Nachkommen einer Anzahl esthnischer Bauern besteht, welche, zu Anfange des 18. Jahrh., der damalige Besitzer des Privatgutes Memelhof, im Bauskeschen, nachdem er fast alle seine kurlischen Erbunterthanen durch die Pest verloren, auf der Insel

\*) Vielleicht sind diese Liven auch erst später eingewanderte Bewohner, wie die gleich folgenden Kreewingen.

\*\*) S. „Sendungen der kurl. Gesellsch. f. Lit. u. Kunst,“ Bd. I., S. 34.

Desel gekauft und auf seinem eben genannten Erbgute, zur Wiederbelebung des Feldbaues, angesiedelt hat. Sie wurden von den umwohnenden Letten, von welchen sie sich in Sprache, Sitten und Kleidung unterschieden, Kreewiai, d. h. arme mittelewerthe Fremdlinge, genannt, und dieser Name ist auch ihren Abkömmlingen bis jetzt geblieben. Theilweise in der Folge, durch Verheirathungen u. s. w., auch nach den benachbarten Gütern Alt- und Neu-Nahden und Krussen verpflanzt, sollen jedoch in der ganzen dortigen Kirchengemeine, nach der neuesten Zählung, gegenwärtig nur noch fünfzehn Individuen der Kreewingen, beiderlei Geschlechtes, leben, die aber, ohne Ausnahme, ihre ehemalige Nationalsprache nicht mehr sprechen, so, daß ihr völliges Aussterben in kurzer Zeit sich voraussehen läßt.

IV. Litthauer, in den Kreispjn. Dünaburg und Ueberlauz und in der Gegend von Polangen.

V. Weißrussen, nur im selburgischen Kreise, wo ihre Zahl auch nicht die von ungefähr 700 übersteigt.

Vorstehend genannte fünf Nationen sind es, welche, nebst einigen Russen im Oberlande, den, vormals größtentheils leibeigenen, jetzt allgemein freien, Bauernstand in Kurland bilden, dessen Gesamtzahl revisionsgemäß, gegenwärtig 329,995 Individuen beträgt, unter welchen 196,691 männliche.

VI. Russen, in beträchtlicher Anzahl, als Kronbeamtete, städtische Bürger und Kaufleute, Sprachlehrer, Gärtner, Diensthoten, besonders Kutscher, als zinspflichtige Bauern im selburgischen Kreise, zumal im Kirchspiel Ueberlauz, wo sie fast auf allen Gütern in Dorfschaften wohnen und das Land bauen und als herumziehende Arbeiter überall in der Provinz.

VII. Deutsche, welche den Kern der höheren Stände bilden, indem zu ihnen der gesammte Adel (mit Ausnahme einiger weniger Familien polnischen Ursprunges, im Oberlande), die ganze protestantische Geistlichkeit, ein großer Theil der Kron-

beamteten und der größte Theil der Kaufmannschaft und der übrigen Bürger in den Städten gehört, wozu dann noch die Mehrzahl der Handwerker, Amtleute und Krugwirthe auf dem Lande, der Hauslehrer, des Hausgefindes u. s. w. kommt. Ihre Nation ist an Zahl die stärkste nächst der lettischen, und belief sich während der letztverfloffenen Revisions-Periode auf 37,654 Individuen beiderlei Geschlechtes.

VIII. Polen, hauptsächlich in der Gegend von Polangen und im selburgischen Kreise, wo sie mehrentheils als Bürger in den Städten, aber auch als Dekonomen, Krüger, Handwerker auf dem Lande, und (selbst die Schlichttzen oder die niedrigste Adelsclasse) als Diensthöten leben.

IX. Hebräer, in großer, stets noch wachsender Menge in allen Städten und Flecken und fast auf allen Gütern der Provinz. Sie nähren sich vom Schacher, theils auch als Branntweimbrenner und vom Betriebe solcher Handwerke, die wenig körperliche Anstrengung erfordern, d. h. als Kürschner, Schneider, Mützenmacher, Klempner, Anstreicher und Glaser. Ihre männliche Seelenzahl beträgt, nach der neuesten Revision, 11,150 \*).

\*) Durch einen Allerhöchsten Befehl vom 23. April 1835 war den Juden gestattet, sich im Chersonschen Gouvernement als Ackerbauer anzusiedeln. In Folge desselben sind im Jahr 1840 aus den Städten Kurlands 1314 Personen männlichen und 1216 Personen weiblichen Geschlechtes ihren neuen Wohnorten zugewandert. Nicht bloß für ihre Reise ist Sorge getragen, sondern es wird auch an dem Orte ihrer Bestimmung alles zur ersten Einrichtung nöthige ihnen verabsolgt werden. Auf jede Person männlichen Geschlechtes werden 15 Dessätinen kulturfähigen Landes angewiesen, und jede Familie (deren im Ganzen etwa 340 waren) erhält, außer einem neu erbauten Hause, Acker- und Hausgeräth, Zugvieh und Lebensunterhalt bis zur nächsten Ernte. Diese Ansiedler sind auf 50 Jahre von der Recrutenverpflichtung und auf 25 Jahre von Kronsabgaben befreit, Grund genug, daß noch viele Juden sich zu einer neuen Auswanderung gemeldet haben.

X. Zigeuner, ehemals zahlreicher, jetzt glücklicherweise nur noch in sehr geringer Zahl. Sie sind zu den Städten angeschrieben, ziehen aber als Nomaden im Lande umher, und treiben, als sichtbares Gewerbe, den Bettel und den Pferdehandel, eigentlich aber den Pferdediebstahl.

Das Verhältniß der oben angegebenen gegenwärtigen Einwohnerzahl Kurlands — 503,010 — zum Flächeninhalte (S. S. 4) ergiebt 21 ( $\frac{503010}{24000}$ ) Menschen auf 1 Q. W.

§. 12.

### Sprachen.

Es lassen sich deren sechs im Gvm. annehmen; nämlich: I. Die lettische, als Hauptsprache, in so fern sie die einzig übliche von wenigstens  $\frac{3}{4}$  der Bewohner, d. h. des größten Theiles der Bauerschaft in allen Kreisen, ist. Am reinsten wird sie im mitauischen Kreise, sehr verdorben im selburgischen, wegen der dort Statt findenden starken Mischung der Letten mit andern Nationen, gesprochen. — II. Die livische. Die Liven bedienen sich jedoch dieser, ihrer uralten Nationalsprache, nur noch beim Verkehre unter einander selbst, gegen Fremde hingegen der lettischen, welche auch bei ihrer kirchlichen Gottesverehrung eingeführt ist. — III. Die deutsche. — IV. Die russische. — V. Die litthauische, deren sich auch die Weiskreuzen, wiewohl nur in einem sehr schlechten, mit Russisch und Polnisch stark gemischten, Patois, bedienen. — VI. Die polnische.

§. 13.

### Religion.

Hinsichtlich des kirchlichen Lehrbegriffes sondern die christlichen Bewohner Kurlands sich in folgende Confessionen:

I. Die evangelisch-lutherische, deren Bekenner die Hauptkirche der Provinz bilden, indem zu ihrer Gemeinde die bei Weitem größte Anzahl der Deutschen aller Stände, so wie der Letten, nebst allen Liven und Kreewingen, im Ganzen gegen 400,000 Personen, gehören. Die Gesamtzahl ihrer Kirchen in den Städten und auf dem Lande ist gegenwärtig 148. Die geistliche Gerichtsbarkeit in erster Instanz übt das kurländische Consistorium, an dessen Spitze, als weltlicher Präses, der Canzler — zugleich Mitglied der höchsten Justizbehörde des Gvms., des Oberhofgerichtes, — als geistlicher Präses aber ein Generalsuperintendent steht. — II. Die reformirte, mit einer jedoch nur sehr kleinen Gemeinde, die eine Kirche und ein Bethaus im Gvm. besitzt. —

III. Die römisch-katholische. Diese Kirche besteht in Kurland aus zwei Decanaten, dem kurländischen und dem semgallischen, welche dem Bischöfe von Wilna untergeordnet sind. Das kurl. Decanat hat 9 Pfarrkirchen und 7 Filiale oder Capellen, welche von den Predigern, zu deren Parochie sie gehören, von Zeit zu Zeit besucht werden; das semgallische (welches sich aber auf den selburgischen Kreis allein beschränkt), 7 Pfarrkirchen und 8 Capellen. Eigentlich röm. katholischer Klöster giebt es in Kurland keine mehr, außer einem sogenannten „Hause der Missionarien.“ Die Gemeinde ist, nächst der evang. lutherischen, die zahlreichste im Gvm. Zu ihren Mitgliedern gehören, außer sämtlichen Polen und Litthauern, auch viele Letten und Deutsche (diese größtentheils aus den niedern bürgerlichen Ständen und nur 5 Familien vom kurländ. Adel), überhaupt gegen 48,000 Personen. — IV. Die rechtgläubige griechisch-russische. Zu ihr bekennt sich die Mehrzahl der hier wohnenden Russen. Sie besitzen 12 Kirchen und ein Bethaus im hiesigen Gvm. und gehören zur Diocese des Archierei oder Bischofes von Ri-

ga, die selbst wieder einen Theil der pleskauischen Eparchie ausmacht.

Anmerkung. Bis zum Jahre 1839 bestand in einem Theile Kurlands (im selburgischen Kreise), wie in den westlichen Provinzen Rußlands, die 1596 gestiftete griechisch-unirte oder uniatische Kirche. Sie besaß in Kurland 9 Kirchen und 2 Mönchsklöster. Am 12. Februar des Jahres 1839 unterzeichneten, auf einer Versammlung zu Polotsk, alle griechisch-unirten Bischöfe von Rußland, vereint mit der übrigen angesehenen Geistlichkeit einen Act, in welchem sie den Wunsch ausdrückten, mit der griechischen Kirche wieder vereinigt zu werden. Der Kaiser bestätigte diesen Act am 25. März 1839, und so sind die Uniaten in den Schooß der orthodox-griechischen Kirche zurückgekehrt.

V. Die Secte der Naskolniken oder altgläubigen Russen, am zahlreichsten im Oberlande, wo sie ein Bethaus besitzen.

Zu diesen christlichen Confessionen kommt nun noch, als nichtchristliche Glaubensgenossenschaft, die mosaische oder israelitische, welche in allen Städten und mehren Flecken ihre Synagogen hat.

Die Zigeuner schließen sich, wie bekanntlich überall, wo sie geduldet werden, so auch hier, weder irgend einer christlichen, noch nichtchristlichen Glaubensgenossenschaft an, und scheinen überhaupt gar keine religiösen Gebräuche oder selbst nur Bezüge zu haben.

#### §. 14.

### Oeffentliche Schulanstalten.

Gegenwärtig bestehen folgende Anstalten dieser Art: Ein Gouvernementsgymnasium, 8 Kreisschulen, 7 Stadttöchter Schulen, 13 männl. und 7 weibl. Ele-

mentar-Schulen, 5 deutsche, und 5 lettische Parochialschulen, eine Waisenschule, eine sogenannte Stifterschule und eine Sonntagschule für männl. Subjecte. Hiezu kommen noch die röm. katholischen Pfarrschulen bei den Kirchen dieser Confession in Mitau, Libau und Goldingen, und die, jährlich sich vergrößernde Anzahl der (lettischen) Gemeineschulen auf dem Lande.

## §. 15.

**Wissenschaftliche Vereine.**

Solcher giebt es drei; nämlich:

I. Die kurländische Gesellschaft für Literatur und Kunst. — II. Das Musäum und Athenäum der Provinz Kurland. — III. Die ökonomische Gesellschaft zu Goldingen. — Einiges Nähere über diese Vereine wird man in den Beschreibungen der Städte finden, wo sie ihren Sitz haben.

## §. 16.

**Wohlthätigkeitsanstalten.**

Diese stehen theils unter der Aufsicht und mittelbaren Leitung des kurl. Collegiums der allgemeinen Fürsorge, theils sind sie unabhängig von demselben.

Zu den ersteren gehören: 1) Eine große vereinigte Kranken-, Entbindungs-, Rettungs-, Irren-, Arbeits- und Versorgungs-Anstalt für Subjecte aus dem ganzen Gvm.; 2) ein adeliges Wittwen- und Fräulein-Stift; 3) 2 bürgerliche Wittwenstifte; 4) eine adelige, auf einem Landgute gegründete Familienstiftung; 5) die, im §. 14 schon erwähnte, Stifterschule, in so fern solche mit freiem Unterrichte und einer Beköstigungs-

anstalt für arme Schüler verbunden ist; 6) 8 deutsche und lettische Armenhäuser in verschiedenen Städten; 7) ein städtisches Krankenhaus; 8) mehre Stiftungen und Legate zum Besten von Stadtschulen, schlechtausgestatteter Predigerstellen, armer, dem Kriegsdienste oder den akademischen Studien sich widmender junger kurl. Edelleute, weiblicher Hülfesbedürftiger vom kurl. Adel, armer Schüler, Studenten und Wittwen, verarmter Handwerker, zur Stiftung von Arbeits- und Waisenhäusern u. s. w. —

Zu den anderen: 1) Ein Frauenverein; 2) eine Wittwen und Waisen-Versorgungsanstalt für den kurl. Indigenatsadel; 3) eine allgemeine Wittwen- und Waisencasse für den Adel und die bürgerlichen Stände in ganz Kurland; 4) 2 städtische Sparcassen; 5) 6 Predigerwittwencassen (die goldingische, grobinische, piltenische, hauslesche, doblehnische und selburgische); 6) 2 Legate für vater- und mutterlose Waisen aus dem Literatenstande; 7) ein Waisenkloster (Eins mit der im §. 14 angeführten Waisenschule); 8) eine städtische Wiese, deren Ertrag, einer Stiftung zufolge, jährlich zur Ausstattung einer armen Bürgerstochter verwendet werden soll; 9) 3 Armenhäuser in 2 Städten und einem Flecken; 10) ein russisches Hospital; 11) ein russisches Armenhaus; 12) 3 hebräische Armenhäuser; 13) 2 Todtenladen oder Sterbecassen.

Man sieht, daß Kurland nicht arm ist an milden Anstalten. An welchen Orten sich diese einzeln befinden, wird, in dem § „Politische Eintheilung von Kurland“ aus den Beschreibungen der Ortschaften sich ergeben.

## §. 17.

**Industrie und Gewerbe.**

Wiewohl die Landwirthschaft, oder vielmehr, bestimmter ausgedrückt, der Getreidebau, noch immer, nach altväter-

licher Weise, das einfache Hauptgeschäft des größeren Theiles der Bevölkerung ausmacht, so ist doch — wenigstens unter der Classe der Gutsbesitzer — das Streben, sich darin vom alten Schlenbrian zu entfernen, und ihn nach rationaleren Grundsätzen zu betreiben, seit einigen Jahren unverkennbar, und verbreitet sich, mit der sich wiederholenden Erfahrung günstigen Erfolges, mehr und mehr \*). Demnächst ist auch das Branntweinbrennen ein noch fortwährend stark benutzter Gegenstand landwirthschaftlicher Industrie, wenn auch, zum großen Glück für die der Schonung so bedürftigen Wäldungen, nicht mehr in dem übertrieben hohen Grade, als besonders in den ersten beiden Decennien dieses Jahrhunderts. Damit in Verbindung pflegt eine bedeutende Viehmastung zu stehen. Der Zustand der hiesigen Rindviehzucht läßt übrigens noch Manches zu wünschen übrig, und es ist zu bedauern, daß ihrer gründlichen Verbesserung bis jetzt noch nicht dieselbe Sorgfalt gewidmet wird, als der Schafzucht, auf deren Veredelung man seit etwa 20 Jahren sich mit eben so vielem Erfolge, als Eifer, zu legen angefangen hat. Nicht allein die, von mehreren Gutsbesitzern hieher verpflanzte, schöne braunwollige Race von der Insel Desel gedeihet vortrefflich, sondern man hat auch auf einigen der größeren Privatgüter sehr gelungene Versuche mit Einführung der Merinos gemacht, und auf einem Privatgute im Archsp. Kandau befindet sich eine große, von einer Actiengesellschaft unter der kurl. Ritterschaft gegründete, Stammschäferei von dieser Race, deren Unterhaltungskosten aus den Einkünften eines ansehnlichen Krongutes bestrit-

\*) Etwas, den kurl. Ackerbau, gegen den in allen benachbarten Provinzen vortheilhaft auszeichnendes ist die, besonders im westlichen Landestheile schon von Alters her sehr gewöhnliche, Einrichtung der Säketeiche, die sich doch überall anbringen ließe, wo sie nur durch eine in Höhen und Tiefen abwechselnde Beschaffenheit des Bodens begünstigt wird.

ten werden, welche vom Monarchen, zu diesem Zwecke, den Actieninhabern auf eine Reihe von Jahren verliehen worden sind. — Der Flachsbau wird zwar in allen Gegenden der Provinz, aber in bedeutender Ausdehnung nur im selburgischen Kreise, betrieben; und das Spinnen und Weben des Flachses, so wie der groben, einheimischen Schafwolle, ist, zur Winterzeit, ein sehr wichtiges Geschäft der kurl. Bäuerinnen, weil das hiesige Landvolk, so wie es sich all sein hölzernes Haus- und Ackergeräthe, ohne Ausnahme, selbst macht, auch kein anderes Zeug zu seiner Bekleidung wählt, als die eingewebte Leinwand und selbstverfertigte Art groben Wollentuches, Wand (ltt. Wadmal) genannt. — Die, vormals in Kurland höchst bedeutende, Bienenpflege, dient zwar auch gegenwärtig noch den Landleuten einiger Gegenden, vorzüglich in den Archspln. Pilten und Dondangen und im Oberlande, zu einer ergiebigen Erwerbsquelle. Im Ganzen aber ist sie in neuerer Zeit in Verfall gerathen, aus dem sie nur dadurch vielleicht zu retten sein dürfte, daß man sich entschlosse, zu der, bei richtigem Verfahren, ungleich vortheilhafteren, Waldbienenzucht überall, wo man diese verlassen, zurückzukehren, oder die Vortheile derselben in die gebräuchlicher gewordene Gartenbienenzucht hinein zu tragen, was recht gut thunlich ist, und worüber der Aufsatz des Hrn Pastors Bättner: „Ueber die Waldbienenzucht“ \*) gründliche Belehrung erteilt. — Die Jagd kann nur als eine der beliebtesten Ergötzlichkeiten, besonders des Adels, in Betrachtung kommen, keinesweges aber als Erwerbszweig, wozu auch im Ganzen nicht mehr Wildpret genug vorhanden ist, — eine natürliche Folge der, freilich statutenmäßig begründeten, jedennoch höchst verderblichen, unbeschränkten Jagdfreiheit durch die ganze Provinz, deren jedes

\*) S. „Jahresverhandl. der kurl. Gesellsch. f. Lit. und Kunst“, Bb. 2. S. 313—317.

Mitglied des Indigenatsabels genießt. — Der Fischfang im Meere und der Handel mit theils frischen, theils geträucherten, getrockneten oder gesalzenen Seefischen ist eine Hauptnahrungsquelle für die Bauern am See-Strande, welchen der Felzbau allein in ihrem elenden Flugsandboden nur einen sehr kärglichen Lebensunterhalt gewähren würde. Auch die Fischerei in den Flüssen und Landseen — in letzteren hauptsächlich im Winter, unter dem Eise — beschäftigt viele Menschen, und was von ihrer Ausbeute nicht zur eigenen Consumtion auf den Grundbesitzlichkeiten, welche an die Gewässer gränzen, dient, wird frisch, gesalzen oder, im Winter, gefroren, auf die Märkte in den Städten geschickt. Der baare Ertrag aller der verschiedenen Arten der Fischerei zusammen wird auf die jährliche Durchschnittssumme von 8000 Rb. Silb. geschätzt. — Die Gartenkultur wird von sehr vielen Stadt- und Landbewohnern aus Liebhaberei betrieben; als Handelsgegenstand aber befindet sich die Gemüse- und Melonenzucht bei den Städten fast gänzlich in den thätigen Händen russischer Gärtner, welche auch die Obstgärten in Pacht zu nehmen pflegen, während der Verkauf von Bäumen, Ziersträuchern, Blumen und Sämereien die deutschen Kunst- und Handelsgärtner beschäftigt. Auch unter den Landpredigern giebt es geschickte und eifrige Pomologen, welche in ihren Gärten große Obstbaumschulen unterhalten, durch deren Ertrag sie die Einkünfte von ihren Widmen nicht unbeträchtlich zu vermehren wissen. Nur die Bauern vernachlässigen in den meisten Gegenden diesen herrlichen Culturzweig noch sehr, und zeigen sich, trotz den, von vielen ihrer Gutsherrschaften ihnen gegebenen Beispielen und Aufmunterungen, gegen die Vortheile von demselben unempfindlich; ihr ganzer Gartenbau pflegt sich einzig auf den Anbau von etwas Kohl, Kartoffeln und Hopfen für den Hausbedarf zu beschränken. Inbessen giebt es auch bedeutende rühmliche Ausnahmen von dieser thörichten Apathie. Eine solche macht die Bauerschaft des tukkumischen Kreises, welche

viel selbstgezogenes Obst auf den Märkten und in den Krügen ihrer Gegend verkauft, wie nicht weniger die Bauern in der Umgegend von Bauske, ferner um den Flecken Illurt her und auf einigen oberländischen Gütern, als, z. B., Nerst, Isenberg und vorzüglich Steinensee, wo es überall bei vielen Gesinden schöne Obstgärten giebt. Ebenfalls die Landleute in einem Theile des tukkumischen Kreises (längs der livl. Gränze, nach Schlok zu) sind es, die sich auch durch ihre starke Gemüse- und Obstzucht auszeichnen, so wie die edwahlenschen Unterthanen, im Reichsp. Wilten, durch den von ihnen im Großen betriebenen Hopfenbau. Diese beiden Erzeugnisse geben wichtige Erwerbszweige für die dortigen Bauerschaften ab, die mit ihnen einen starken Handel treiben. — Der Kunstfleiß, welcher — wenn man nicht etwa die zahlreichen Ziegelbrennereien und einige Theerbrennereien dahin rechnen will — lange Zeit hindurch in Kurland völlig zu schlummern schien, hat in den letztverfloffenen Jahren endlich angefangen, sich auch hier zu einiger, des Statistikers Aufmerksamkeit erregenden, Thätigkeit zu erheben. Die gegenwärtig bestehenden Fabrik- und Manufacturanstalten, von welchen jedoch nicht alle sich in blühendem Zustande befinden sollen, sind folgende: 4 Papiermühlen; 2 Delmühlen, von welchen eine mit einer Graupenmühle und einer Farbenfabrik verbunden ist; eine Fabrik lakirter Blech- und Zinn-Waaren; 2 Bleiweißfabriken; 2 oder 3 Wagenfabriken; eine Tuch- und zwei Tabaks-Manufacturen; 2 Corduan-Manufacturen; eine Runkelrüben-Zuckerfiederei; 2 Leimkochereien; 2 Kupferhämmer.

§. 18.

**H a n d e l.**

Die Artikel, welche Kurland dem Handel mit dem Auslande zu liefern vermag, beschränken sich bis jetzt noch auf

Erzeugnisse des Ackerbaues, der Viehzucht und der Waldnutzung. Die östliche Hälfte des Goms. ist, durch ihre Lage, auf die ihr benachbarte Seehandelsstadt Riga zur Ausfuhr angewiesen, und wird von eben da her mit Gütern des Auslandes versorgt; die westliche führt, zugleich mit einem Theile des wiln. Goms, ihren Ueberfluß über Libau und Windau — die beiden einzigen Seehäfen, welche Kurland selbst besitzt, und beide an seiner Westküste gelegen — aus, durch welche sie auch, wie auf dem Landwege, über die preuß. Gränze, gleichfalls, ihre Bedürfnisse aus dem Auslande bezieht. Bei einem, im Laufe der Jahre, aus sehr verschiedenartigen Ursachen, mehrfach vorgegangenen Wechsel im Steigen und Sinken der Handelsflora beider kurl. Seestädte, ist doch die Bilanz ihres Handels stets zum Vortheile ihres Landes geblieben, d. h. der baare Gesamtwertb ihrer beiderseitigen jährlichen Waarenausfuhr ist nie unter 2—2½ Millionen Rub. B. Aß. gesunken, derjenige der Einfuhr nie über 570,000—600,000 Rub. B. Aß. gestiegen. Die Gesamtanzahl der in beide Häfen jährlich einlaufenden Schiffe pflegt gegen 200, die der aussegelnden ungefähr eben so viel, zu betragen, wiewohl es auch schon Jahre gegeben hat, in welchen die Zahl der einen, wie der anderen, bis nahe an 400 gestiegen ist, und andere wieder, in denen sie bis auf 150 gesunken gewesen. — Bei den kurl. Städten des Innern kann vom Handel gar nicht die Rede sein, wenn man nicht Mitau allenfalls ausnehmen will, wo sich gewöhnlich mindestens ein Paar Handelshäuser befinden, welche Commissionsgeschäfte machen, und die von ihnen erkauften Landeserzeugnisse, auf der Na und Düna, nach Riga zur Verschiffung senden. In den kleineren Landstädten aber beschränkt der kaufmännische Verkehr sich auf eitel Kleinkrämerei, die überdies allmählig fast ganz in die Hände der Hebräer gerathen ist.

§. 19.

**Poststraßen.**

Durch Kurland gehen sechs Poststraßen, von welchen aber nur auf zweien die Stationen zur Beförderung von Reisenden eingerichtet sind. Diese beiden sind:

I. Die große Heer- und Poststraße, welche von St. Petersburg, über Riga und Mitau, nach der russisch-preussischen Gränze, bei Tauroggen, im wiln. Gom., führt. Diese Straße tritt hinter der livl. Station Dlai in Kurland ein, verläßt dieses Gom. wieder vor der litthauischen Station Kalwen, und hat in demselben, auf einer Strecke von 45½ W., folgende 2 Stationen:

1) Mitau, von der livl. Gränze 16½ W.

2) Ellei, von Mitau . . . 21¾ =

Von Ellei bis zur litth. Gränze 7¼ =

45½ =

II. Die neu angelegte Poststraße von der Festung Dünaburg, im witepsk. Gom., nach der russisch-polnischen Gränze bei Kowno, im wiln. Gom. Sie hat in Kurland, wo sie das dünaburgische Archsp. durchschneidet, auf einer Strecke von 19½ W. die einzige Station Aegypten, welche einerseits 17 W. von der Goms-Gränze, bei dem Brückenkopfe der gedachten Festung, und andererseits 2½ W. von der litth. Gränze entfernt liegt.

Auf den übrigen 4 Poststraßen sind die Stationen nur zum Pferdewechsel für die Briefpost bestimmt. Es sind dieses die Straßen:

I. Von Mitau über Hasenpot und Libau nach der russisch-preuß. Gränze bei Polangen, mit 10 Stationen:

1) Doblehn, von Mitau . . . 28 W.

2) Bächhof, von Doblehn . . . 24 =

4\*



- 3) Frauenburg, von Doblehn 29 W.  
 4) Schründen, von Frauenburg 29 =  
 5) Hasenpot, von Schründen 28 =  
 6) Aistern, von Hasenpot . . . 21½ =  
 7) Libau, von Aistern . . . 27½ =  
 8) Nieder-Bartau, von Libau 21 =  
 9) Rugau, von Nieder-Bartau 29½ =  
 10) Polangen, von Rugau . . . 29½ =  
 Von Polangen bis zur Gränze 3 =

270½ W.

II. Von Mitau nach Windau mit 7 Stationen:

- 1—4) Schründen, von Mitau . . . 110½ W.  
 5) Goldingen, von Schründen . . . 36 =  
 6) Wensau, von Goldingen . . . 26½ =  
 7) Windau, von Wensau . . . 27 =

200 W.

III. Von Mitau nach Tukkum: 54 W.

IV. Von Mitau nach Bauske: 42 W.

Die Unterhaltung der Poststationen ist eine Obliegenheit derjenigen Kron- und Privatgüter, wie auch derjenigen Städte, auf deren Territorium sie liegen, wogegen diesen auch alle Vortheile von ihnen zufallen.

§. 20.

Wappen.

Das echte altkurländische und noch unverändert bestehende Wappen ist ein gevierter Schild, abwechselnd mit einem rothen Löwen im silbernen Felde, für Kurland, und einem natürlich gefärbten hervorschreitenden Elenthier im blauen Felde, für Semgallen. Oben auf dem Schilde stehen 3 gekrönte Helme; aus dem mittlen wachsen 2 Birkhahnsfedern, aus dem rechten ein gekröntes Elenn, und aus dem linken ein ge-

krönter Löwe. Zu dem Allen kam ehemals noch ein Mittel- und Ehrenschild mit dem herzoglichen Familienwappen und den verschlungenen Anfangsbuchstaben des polnischen Königsnamens: S. A. (Sigismundus Augustus).

§. 21.

Merkwürdigkeiten.

I. Naturmerkwürdigkeiten: 1) Im mitauischen Kreise: Die reizende Berggegend, welche, mitten in einem übrigens flachen Landstriche, den Hof des Privatgutes Hofzumberge, im Kreisp. Gränzhof, umgiebt. — Die anmuthige Lage der, von den vielen Obstgärten, welche sie umgeben, wie von einem schönen Laubwalde, halbversteckten Stadt Bauske, zwischen den Flüssen Memel und Muhs, neben den Trümmern der alten Bauskenburg, die von einer Anhöhe, fast auf dem äußersten Ende der Landspitze, welche hier durch die Vereinigung der beiden Flüsse sich bildet, romantisch herabsehen. — Ferner die ungemein malerische Ansicht, welche, nahe unterhalb der eben gedachten Stadt, auf dem hier beträchtlich hohen Ufer der Na, gelegen, der Hof und Park des Privatgutes Jungfernhof gewähren, von dem gegenüber liegenden Hofe Bornsmünde aus gesehen. — 2) Im selburgischen Kreise: Die weite und schöne Aussicht von der Höhe der, über den Berg, gleich unterhalb Friedrichsstadt, längs der Düna führenden Landstraße, auf dieses im Thale ruhende Städtchen, den Lauf des großen Stromes und die gegenüber liegenden livl. Uferlandschaften. — Die malerische Lage der Höfe Alt-Selburg, Stabben und Stabliten, im Kreisp. Selburg, auf dem hohen Felsenuser der Düna. — Der Stabburags, ein sehr merkwürdiger poröser Sandsteinfels oder großer Tropfsteinklumpen, nahe bei dem Hofe Stabben, aus welchem fortwährend, wie aus einem Siebe, Wasser

in die dicht unter ihm hinströmende Düna herabträufelt. — Ein nicht minder merkwürdiger starker Strudel im Memel-Flusse, zwischen dem an der Gränze liegenden litthauischen Orte Radziwillschel und dem Hofe Kurmen, im Archsp. Usheraden. — Die schöne Berggegend von Krivomost, unweit des Hofes Kalkunen, im Archsp. Dinaburg. — Das liebliche Thal der Wilkuppe, zwischen den Höfen Aßern und Gahrßen, ebendasselbst. — Ein Baum von seltener Merkwürdigkeit, auch in demselben Archsp. und in der Nähe des Pastorates Kastenbrunn. Er ist so dick, daß zwei große Männer ihn kaum mit den Armen umspannen können, und erst in der Höhe von 5 Fuß theilt der bis dahin — so dicht verwachsen ist die Rinde — gar nicht sichtbar gespaltene Stamm sich in 2 Haupttheile, von welchen der feine Aeste nach Süden hin erstreckende eine Linde, der nördliche hingegen eine Eiche ist. — Die an dem angenehmsten Wechsel reichen Ausichten von dem Berge Tabor bei dem Hofe gleichen Namens, ferner die von den Höhen bei dem Hofe Warnowiz und bei Rubeneel, auf die schönen Hügel und Thäler des Archsp. Ueberlauz. — 3) Im tulkumischen Kreise: Die anmuthigen Naturumgebungen der Stadt Tulkum und der 3 Kronflecken Kandau, Zabeln und Talsen, besonders die sehr gefällige Lage des erstgenannten Fleckens, und die treffliche Aussicht von dem Berge, über welchen die Straße von Kandau nach Zabeln geht, auf das weite, von den Anhöhen bei Hohenberg umkränzte Thal. — 4) Im goldingenschen Kreise: Die Rummel, ein über 6 Fuß, und im Frühjahr, bei hohem Wasserstande, wohl gegen 12 Fuß hoch sich hinabstürzender Wasserfall der Windau, bei der Stadt Goldingen, welcher durch ein, quer über die ganze Strombreite in einem Halbkreise sich hinziehendes Felsenriff gebildet wird, und den Anwohnern die bequeme Gelegenheit zu einem reichen Fischfange, besonders an Lachsen, Wemgallen und vorzüglich leckern Neunaugen, darbietet. Die ungewöhnliche Art, wie dieser Fang hier geschieht,

macht zugleich eine besondere Merkwürdigkeit für sich aus. Es werden nämlich zu der Zeit des Jahres, wann diese Fische stromaufwärts zu ziehen pflegen, in die Löcher und Spalten des Riffes Stangen in schräger Richtung gesteckt, an deren obern Enden man Körbe hängt, die nun, nahe über dem Falle in freier Luft schweben, und in welche die Fische, wenn sie, bei ihrem Heraufzuge, durch Springen über das Riff hinweg zu springen versuchen, hinein gerathen, und so sich selber fangen. — 5) Im hasenpotischen Kreise: Die romantisch-schöne Lage der beiden einander benachbarten Höfe Schloß Amboten und Brintenhof, im Archsp. Amboten, und die herrlichen Ausichten vor ihnen auf die sie umgebenden schroffen Höhen und dazwischen sich öffnenden Thalschluchten, welche zu den anziehendsten in der Provinz gehören. — Ein uralter, aber noch grünender, Eichbaum, neben der St. Petri-Kirche, bei dem Hofe Jamaiken, im Archsp. Piltens-Hasenpot, unter welchen die früheren, noch heidnischen Bewohner dieser Gegend ihren Göttern Opfer gebracht haben sollen, und dessen ungeheurer Stamm sich, nahe über der Wurzel in 5 Arme theilt, deren jeder ein starker Baum ist.

II. Alterthümer: 1) Im mitauischen Kreise: Die herzogliche Todtengruft in einem Gewölbe des (ehemals herzoglichen Residenz-) Schlosses bei Mitau, in welcher die, z. Th. wohlerhaltenen, Leichen fast aller Herzoge und Herzoginnen, so wie vieler Prinzen und Prinzessinnen von Kurland, ruhen. — Die, bereits erwähnten, schönen Trümmer des alten Ordenschlosses bei Dauske, wie auch die noch recht ansehnlichen bei Doblehn und die minder bedeutenden des Schlosses Hofzumberge. — 2) Im selburgischen Kreise: Die geringen, noch vorhandenen Ueberreste des Ordenschlosses Selburg. — Die räthselhafte Trümmer einer hohen, im Vierecke gebaut gewesenen Steinmauer, einer Art Zwinger, wie es scheint, auf dem hohen Dünaufer des Krongutes Altona, im Archsp. Selburg, aus deren gegenwärtiger Beschaffenheit sich

weder auf den Zweck derselben, noch auf die Zeit ihrer Entstehung — ob vor oder nach der Ankunft der deutschen Eroberer im Lande — mit Gewißheit mehr schließen läßt. — Ein altes Gebäude aus der Ritterzeit mit Spuren von Masererei am inneren Gemäuer, jetzt zur Klee (Vorrathsspeicher) eingerichtet, in dem, auf einer Dünainsel gelegenen Hofe des Krongutes Holmhof, in demslb. Kirchsp. — Zwei, auf einer ehemaligen Begräbnißstätte, auch in demslb. Kirchsp. und in geringer Entfernung von dem Hofe Ellern befindliche, Leichensteine, deren einer, von gewöhnlicher Größe, den eingehauenen Namen Anna Plater, verwittwete Kersbrock, nebst der Jahreszahl 1582, der andere, kleinere, das v. bubbergische Wappen, enthält, und die sonst nicht merkwürdig wären, wenn nicht der lettische Aberglaube ihnen eine besondere Heiligkeit und Hülfskraft in allen Leibesnöthen, unheilbaren Krankheiten, ökonomischen Schadenständen u. s. w. beimäße, so, daß viele Bauern der Umgegend in solchen Fällen sich dorthin begeben und, um Hülf zu erlangen, Handschuhe, Strümpfe, Wolle, Wachs, Geld u. dgl. m., gläubig und andächtig opfernd, auf die Steine werfen, darauf diese murmelnd dreimal umkreisen und, bei körperlichen Gebrechen, überdies noch in dem nahe gelegenen ilsenbergischen S. baden. Alle Belehrungen und Vorstellungen der Prediger haben sich bisher zur Ausrottung dieses Aberglaubens unvernünftig erwiesen; nur eine, auf Befehl der Obrigkeit veranstaltete Vernichtung der Steine könnte sie bewirken. — Der auf ilsenbergischem Grunde, im Kirchsp. Nerst, am Rande eines Morastes, sich erhebende, hohe, schanzenförmige sogenannte Stuppelberg, sichtbar ein Werk von Menschenhand, dessen flacher Gipfel theils mit einigen alten Bäumen bewachsen ist, theils als Ackerfeld bearbeitet wird, auf dem sich etwa ein halbes Loof Korn aussäen läßt. Beim Pflügen werden, nahe unter der Oberfläche des Bodens, oft noch Stücke alter Rüstungen, alte Münzen u. dgl. m. gefunden, und in der Mitte dieser Bergfläche sah

man noch vor wenigen Jahren einen tiefen, nun zusammengefügten Brunnen. Man hat von hier die Aussicht auf 9 Landkirchen. Etwa 600 Schritte vom Stuppelberge entfernt, befindet sich ein zweiter, viel niedrigerer, allein übrigens ähnlich gestalteter Schanzenberg. — Mehrere, ungefähr 3 — 3½ W. weit von der nerstischen Kirche, an der Straße nach Subbat, auch hin und wieder im ilsenbergischen Gebiete, sich vorfindende, ganz runde, gegen 18 Fuß im Durchmesser haltende und mit großen Feldsteinen künstlich eingefasste Stellen, welche meistens in der Mitte eine kleine Vertiefung haben; vielleicht alte heidnische Grabmäler von Kriegsanführern oder ausgezeichneten Helden, welches auch dadurch wahrscheinlich wird, daß man in einem derselben mancherlei Geräthschaften gefunden hat, die Kriegswaffen geglichen haben sollen. — 3) Im tukkumischen Kreise: Die ansehnlichen und schönen Ueberreste des Ordensschlosses Kandau, im Kirchsp. gleichen Namens. — Das vom Ordensmeister Gottfried von Rogga, im J. 1301, erbaute und noch vollkommen wohl erhaltene Schloß Neuenburg. — 4) Im goldingenschen Kreise: Die noch sehr wohl erhaltenen alten Schlösser zu Edwahlen, im Kirchsp. Piltten, und zu Dondangen, von welchen das erstere 1275, entweder vom Ordensmeister Wolter von Norbeck oder vom kurl. (pilttenschen) Dom-Capitel, das andere 1249, vom Ordensmeister Diederich von Gröningen, gegründet worden. Im Schlosse zu Dondangen ist auch die noch vorhandene alte Rüstkammer bemerkenswerth, in der verschiedene Rüstungen und Waffenstücke aus der Ritterzeit aufbewahrt werden. — Die Trümmer des, zum Privatgute Popen, im Kirchsp. Piltten, gehörigen, alten Schlosses Angermünde. — 5) Im hasenpotischen Kreise: Die Trümmer der Ordensschlösser Neuhausen und Durben, in den gleichnamigen Kirchspn., wie auch des erst in unserm Jahrhunderte zur Ruine gewordenen Schlosses Grobin, bei der Stadt gleichen Namens, welches, früher der Sitz eines Ordensvogtes, nach-

her den kurl. Herzogen aus dem Kettlerischen Stamme oft zur Residenz gedient hat, und noch bis zum Ende des 18. Jahrh. z. Th. bewohnt war. — Das, 1373 vom Ordensmeister Wilhelm von Freimersen erbaute, noch vollständig erhaltene und bewohnte Schloß Alschwangen, im Archsp. Alschwangen. — Die in einem Gewölbe der röm. katholischen Kirche zu Alschwangen unverweset aufbewahrte Leiche eines Grafen von Schwerin, der zu Anfange des 18. Jahrh., als letzter Privatbesitzer dieses Gutes, daselbst starb. — Das, ebenfalls von Diedrich von Gröningen 1249 gegründete Bergschloß Amboten, welches noch unversehet, wiewohl mit einem neuen Anbau versehen, dassteht und bewohnt wird. — Das, von demselben haultustigen Ordensmeister und in demstb. Jahre erbaute, theilweise bis vor wenigen Jahren noch bewohnt gewesene, nun aber ganz in Trümmer zerfallende alte Schloß Hasenpot, bei dem Gute gleichen Namens, zu welchem es gehört. — Die feltfamen alten Steinbauten und Steinwälle des, zum Privatgute Dsehrwen, im Archsp. Piltens=Hasenpot gehörigen Kinte=Gesinde. Da nur eine auf alle Einzelheiten eingehende Beschreibung, für die es aber hier an Raum fehlt, einen richtigen Begriff von diesen, eben so räthselhaften als staunenswürdigen Ueberbleibseln aus der Vorzeit zu geben vermag, so wird der wißbegierige Leser deßhalb auf des verdienstvollen Watson's ausführliche und anziehende Abhandlung im 2. Bd. der „Jahresverhandl. der kurl. Gesellsch. f. Lit. u. Kunst“ verwiesen, wo er zugleich die, über die Entstehung dieser sonderbaren Bauten noch jetzt unter den Letten der Gegend im Schwange gehende, Sage erzählt finden wird.

Zwar weder zu den Naturmerkwürdigkeiten, noch zu den Alterthümern gehörend, aber dennoch eine höchst anziehende Merkwürdigkeit ist die herrliche Parkanlage bei dem Hofe Rēnten, im Archsp. Randau, welcher an Umfang, so wie an Schönheit, Größe und Sinnigkeit im Entwurfe und in der Ausführung, keine andere Anlage ähnlicher Art in Kurland

gleich kommt, und die einer von Natur öden und einförmigen Gegend Bedeutung und einen lachenden Reiz verleihet.

## §. 22.

**Politische Eintheilung des Gouvernements.**

Das kurl. Gvm. wird, zur Verwaltung der Justiz, in 5 Kreise oder Oberhauptmannschaften getheilt, deren jede, außer den Städten, 2 Land=Policei=Bezirke, unter dem Namen Hauptmannschaften \*), enthält, von denen wiederum eine jede, außer den etwa in ihr befindlichen Kronflecken (die Privatflecken sind nur als Theile von Privatgütern zu betrachten), eine größere oder geringere Zahl von Kirchspielen \*\*) in sich begreift. Dieser letzteren giebt es im Ganzen 34.

\*) Die Hauptmannschaften werden auch, in Beziehung auf das Kreisgericht oder das Gerichts=Forum der Bauern in ihren Verhältnissen zu den Gutsherren und den übrigen Ständen — davon es in jeder Hauptmannschaft eines giebt — Kreisgerichts=Bezirke genannt.

\*\*) Diese Kirchspiele, welche eigentlich nur nach den Gütern geordnete Abtheilungen der Ritterschaft, in Bezug auf die Landesversammlungen sind, und die man daher auch wohl Landtagskirchspiele zu nennen pflegt, dürfen nicht verwechselt werden mit den Sprengeln der Kirchspielsprediger, welche zwar oft in ihren Abgränzungen mit jenen übereinstimmen, oft aber auch von größerem oder geringerem Umfange sind. Hieraus wird sich der Leser nun, im Verfolge dieses Werkes den scheinbar auffallenden Umstand erklären können, daß öfters bei Einem (Landtags-) Kirchsp. mehrere Kirchspiels-Kirchen und Pastorate, bei einigen andern hingegen gar keine angeführt sind.

A.

Der mitauische Kreis, oder die Oberhauptmannschaft Mitau

bildet ganz eigentlich die Mitte des Gyms, gränzt an den selburg. Kreis, Livland, den tulkum. Kreis und Litthauen, und enthält, auf einem Flächenraume von 4164 $\frac{1}{2}$  D.W., 2 Städte — unter welchen die Gouvernementsstadt mit ihrem Patrimonialgebiete —, die beiden Hauptmannschaften Dob-lehn und Bauske mit 1 Kronflecken und 8 Kirchspln., 78 Kron Güter, 98 Privatgüter, 23 evang. lutherische und 2 röm. katholische Predigerwidmen nebst 26 luther. und 4 kathol. Kirchen, 1 reformirte und 1 griechische Kirche, 10 Kronforsteden und 2 Unterforsteden, 1 Kron-Wildnißbereitererei und 5 andere Kronwidmen.

I. Städte:

A) Gouvernements- und Kreisstadt Mitau (ltt. Jelgawa, auch Leela-Jelgawa \*), gegründet im J. 1271, von dem Ordensmeister Konrad von Medem, der hier eine Burg anlegte, bei welcher sich dann die Stadt allmählig bildete. Sie liegt unter 56° 39' n. Br. und 41° 23' ö. L. v. Ferro, in einer niedrigen, weit ausgebreiteten, Ae-

\*) Die richtigste Ableitung des Namens Mitau — ehemals Mitowe oder Mytkowe geschrieben — ist wahrscheinlich die von den Worten: mitten in der Aue; denn das altdautsche Wort Dwe — nach heutiger Rechtschreibung Aue oder Au — bedeutet eine flache, grasreiche Gegend an Flüssen, was völlig auf die Lage von Mitau paßt. Die lettische Benennung Jelgawa haben die Letten, wie es scheint, von den Eiben angenommen, an deren Landesgränze, die sich in Kurzland damals noch vom linken Dünaufer bis zum rechten Ufer der semgallischen Aa erstreckte, Medem seine neue Burg erbaute, und in deren uralter Sprache Jelgawa die Bedeutung des deutschen Appellativums Stadt hat.

berschwemmungen ausgesetzten Ebene, unweit dem linken Ufer der Aa — über welche hier eine Flosbrücke führt — und unmittelbar an der Drixe, einem Abflusse der Platohne in den vorgenannten Strom, 602 W. von St. Petersburg entfernt, und ist, sowohl hinsichtlich ihres Umfanges, als ihrer Volksmenge, unter den kurl. Städten die größte, der Sitz des Civil-Gouverneurs und aller Oberbehörden des Gyms, wie auch des mitauischen Oberhauptmanns- und des doblehn. Hauptmannsgerichtes, nicht minder des doblehn. Kreisgerichtes und des Comité's der kurl. Ritterschaft. Sie ist ein von allen Seiten offener Ort von ziemlich regelmäßiger Anlage, in 4 Quartiere getheilt, und hat keine Vorstädte, aber einen großen und schönen Marktplatz, 22 breite, jetzt durchgängig gepflasterte Straßen, unter welchen die sogenannte große die Hauptstraße ist, und 5 Thore oder vielmehr offene Einfahrten, hier Porten genannt, mit Schlagbäumen, nämlich: Die Annen- (vormals Glend's-), kleine, doblehnische und Seepforte, nebst der sogenannten grünen Brücke, welche die Einfahrt von der Fluß- oder rigaischen Seite her bildet. — Die Einwohner sind, der großen Mehrheit nach, Deutsche, und außerdem Letten, Russen und Hebräer. Ihre Zahl betrug, am Schlusse des J. 1837, mit Einschluß des Militairs, 12,046 m., 10,902 w., überhaupt also 22,948 Individuen, unter welchen 2445 m., 2676 w., zusammen 5121 Hebräer. — An Häusern zählt Mitau gegenwärtig, incl. der Budengebäude und Scharren, 99 steinerne und 752 hölzerne. 10 davon gehören der Krone, die übrigen theils Privatpersonen, theils der Stadt und den Kirchen. Dieser letzteren giebt es sechs, worunter drei evang. lutherische, nämlich die deutsche oder St. Trinitatis-, die lettische oder St. Annen- und die Armenkirche (diese außerhalb der Stadt gelegen), ferner eine reformirte, eine röm. katholische und eine griechisch-russische Kirche. Die deutsche und die lettische sind Stadt- und Kirchspielskirchen zugleich, an welchen die beiden Frühpredigerstellen von der Krone besetzt

werden, die beiden Diakonate hingegen der Stadt gehören. Die hebräische Gemeinde hat 3 Synagogen, unter welchen eine von Stein erbaut. — Von den wissenschaftlichen Vereinen der Provinz haben zwei in Mitau ihren Sitz: Die kurländische Gesellschaft für Literatur und Kunst, gestiftet am 20. Febr. 1816, welche ihre Sitzungen monatlich und am 12. Jun. jährlich eine öffentliche hält, und das Museum und Athenäum der Provinz Kurland, gegründet am 8. Novbr. 1818, in welchem jährlich ein Cyklus wissenschaftlicher Vorträge für das gebildete Publikum gehalten wird. Beide Gesellschaften haben ein gemeinschaftliches Local; die erstere besitzt eine treffliche Bibliothek, die andere sehr schätzbare Sammlungen kurl. Alterthümer, Naturproducte und Gemälde. — Die mitauischen öffentlichen Schulanstalten bestehen in einem Gouvernements-Gymnasium, ursprünglich vom leztregierenden Herzoge, im J. 1775, als ein Gymnasium illustre gestiftet, einer Kreischule, 3 Stadtdochterschulen, 2 männl. und 3 weibl. Elementarschulen, einer deutschen und einer lettischen Parochialschule, wozu dann noch die röm. katholische und eine Sonntagschule für männl. Lehrlinge kommt. — Die hiesigen wohlthätigen Anstalten sind zahlreich und bedeutend; sie bestehen in folgenden: 1) Den vereinigten Anstalten auf dem ehemaligen herzoglichen Stallplatze, deren einzelne Abtheilungen nachstehende sind: ein Militärhospital in 8 Sälen, mit 160 Betten; ein Saal für franke Officiere mit 4 Betten; ein Civilhospital in 5 Sälen mit 75—80 Betten; ein Weiberhospital in 3 Sälen mit 25 Betten; eine Entbindungsanstalt in 3 Sälen für 10 Schwangere und Wöchnerinnen und 3—4 lernende Hebammen; eine Rettungsanstalt; eine Irrenanstalt für 6 Subjecte; ein Arbeitshaus für Zwangsarbeiter und arbeitsfähige Arme auf 50 Köpfe beiderlei Geschlechtes. 2) Einem Frauenvereine. 3) Dem St. Katharinen-Stifte für adelige Wittwen und Fräulein, errichtet im J. 1775 von der Frau Generalin

von Bismark, geb. Trotta von Treyden. 4) Dem Stifte für arme Wittwen, auch Töchter, mitauischer Kaufleute und Elementarlehrer, errichtet von dem Bürgermeister Heinrich Klock. 5) Dem Stadtarmenhause. 6) Dem hebräischen Armenhause. 7) Einer Wiese, aus deren Einkünften, nach einer Stiftung des Justizrathes Tetsh, jährlich diejenige mitauische Bürgerstochter, welche in dem Jahre zuerst heirathet, mit 50 Alberts-Reichthalern ausgesteuert wird. 8) Einer, im J. 1833 errichteten Sparcasse, deren Capital sich zu Ende des J. 1837 schon auf 15,013 Rub. Sib. belief. 9) Dem Lieven=Kranich=ehertischen Legate zur Aufnahme der Stadtschulen und zur Besoldung des Diakonus an der lettischen Stadtkirche. 10) Dem Tillmann=eystädtischen Legate zur Unterstützung studirender Jünglinge aus den Familien Fabricius, Meyer und Bernewis. 11) Dem tottien=märkertischen Legate zum freien Schulunterrichte armer Knaben. 12) Dem kleinischen Legate zum Schulunterrichte eines den gelehrten Studien sich widmenden Knaben, und zu seiner Unterstützung auf der Universität. 13) Dem ziegenhornischen Legate zur Erziehung armer Kinder, Besoldung des lettischen Diakonus und Vertheilung an Hausarme. 14) Dem vereinigten becker=möller=plög=gewecke=natropischen Legate, dessen Capital zur Errichtung eines Arbeitshauses verwendet werden soll. 15) Dem schwarzschen und 16) dem georgischen Legate, beide gleichfalls zur Errichtung eines Arbeitshauses. 17) Dem jasmannischen Legate zur Stiftung eines Waisenhauses. 18) Dem wünschischen Legate zum Besten 3 in Mitau geborner Studirender — vorzugeweise Mediciner —, 8 hilfsbedürftiger mitauischer Handwerker, 8 Wittwen und einer unbestimmten Anzahl armer Schulkinder. 19) Der schwemmschudischen Stiftung, bestehend in 2 Legaten für vater- und mütterlose Waisen aus dem Literatenstande in Mitau, die das 15. Lebensjahr noch nicht zurückgelegt haben; der Verwaltung des kurl. Consisto-

riums übertragen. 20) Dem Legate der Staatsrätthin von Hahn, geb. v. Firk, zur Unterstützung junger kurl. Edelleute, theils solcher, die den akademischen Studien, theils anderer, die dem Kriegsdienste sich widmen. 21) Dem Legate der Frau von Grotthuß, geb. von Lieven, für hilfsbedürftige weibliche Mitglieder des kurl. Adels. 22) Einer Wittwen- und Waisen-Versorgungsanstalt für den kurl. Indigenatsadel. — An Fabrik- und Manufacturanstalten sind gegenwärtig in Mitau vorhanden: die Fabrik des Hrn. Muhlert von lakirten Blech- und Zinnwaaren, welche zu den besten und blühendsten ihrer Art im russischen Reiche gehört; die sehr vorzügliche Corduanmanufactur des Hrn. Eckart; eine zweite Manufactur gleicher Art; eine Bleiweißfabrik, mehre Wagenfabriken, die sehr dauerhafte und elegante Fuhrwerke aller Art liefern, und eine Tabaksmannfactur. — Als Merkwürdigkeiten der Stadt sind anzuführen: die schon erwähnten, Sammlungen des kurl. Provincial-Museums; das schöne Gymnasiumsgebäude, mit seiner 23,000 Bände starken Bibliothek und seiner naturgeschichtlichen Sammlung; die steffenhagensche Buchdruckerei, als eine der vollständigsten und wohlgeordnetsten im russischen Reiche; das große und schöne, außerhalb der Stadt, am Ufer der Na, gelegene, vormalige herzogliche Residenzschloß, zu welchem sein Erbauer, der Herzog Ernst Johann, im J. 1739, auf derselben Stelle den Grund legte, wo die alte Ordensburg gestanden hatte, und das gegenwärtig zum Sitzungs-Local fast aller Kronbehörden, wie auch zur Amtswohnung des Civil-Gouverneurs und vieler anderen Kronbeamteten, dient; das Schauspielhaus, bemerkenswerth wegen der Größe und einsichtsvollen Einrichtung seines innern Raumes, von welchem der für die Zuschauer bestimmte Theil 3000 Personen faßt; der herrliche Ballsaal im Clubbause, welcher, an Größe, Höhe, schöner Architektur und einfacher Eleganz, von keinem andern in den russischen Ostprovinzen erreicht wird; mehre, durch eine edle und geschmack-

volle Bauart sich auszeichnende Privathäuser; der Fischmarkt und das schöne, ganz mit Quadersteinen eingefasste und von einer eisernen Brustwehr umgebene Bassin auf dem Marktplatz, welches den, durch die Stadt, z. Th. in einem ausgemauerten und überwölbten Bette, fließenden, Jakobscanal aufnimmt und weiter, zur Drixe und Na, sendet. — Die Patrimonialbesitzlichkeiten der Stadt bestehen in dem, unmittelbar an sie gränzenden Stadtgute Mescht (ltt. Rahts-Muischa) mit 112 m. und 195 w. S., und den beiden Höfchen Zenmalen und Uksche, zu welchen zwar Ländereien, aber keine Bauern, gehören. — Das Wappen der Stadt Mitau ist ein natürlich gefärbter Elmskopf mit seinem Geweihe im purpurfarbigen Felde. Der Schild wird gedeckt von einer Krone, und von zwei zurücksehenden Löwen gehalten.

B. Bauske (ltt. Bauske), welches im J. 1609, vom Herzoge Friedrich das Stadtsiegel erhielt, liegt unter 56° 25' n. Br. und 41° 50' ö. L. v. Ferro, am hohen linken Ufer der Memel — über welche hier eine Fähre führt, nahe oberhalb der Stelle, wo dieser Fluß sich mit der Muhs vereinigt, in einer angenehmen und sehr fruchtbaren Gegend, 42 W. von Mitau entfernt, und ist nur schlecht gebaut, allein der Sitz des bauskeschen Hauptmanns-, wie auch des Kreisgerichtes. Sie hat einen ziemlich geräumigen Marktplatz, 4 Haupt- und 10 Neben-, größtentheils gepflasterte, Straßen, und soll sich vormals bis zum Schlosse — das, im J. 1456 vom Ordensmeister Johann von Mengden, genannt von Osthof erbaut, unter dem Namen der Bauskenburg, als ein sehr fester Ort auch noch in späterer Zeit berühmt war, und dessen schöne Trümmer auf einem beträchtlich hohen Hügel, nahe dem äußersten Ende der von der Memel und der Muhs gebildeten Landspitze liegen — erstreckt haben. Krieg und Pest haben diese Stadt zu Anfange des 18. Jahrh. zu ihrem gegenwärtigen geringen Zustande herabgebracht. — Einwoh-

nerzahl: zu Anfange des J. 1836, nach amtlichem Bericht, 1080 m. und 1061 w., überhaupt also 2141 Seelen, der Mehrzahl nach Deutsche und Letten, nebst einigen Russen und vielen Hebräern. — Die Wohnhäuser, mit Ausnahme sehr weniger steinerner, allgemein von Holz erbaut. — Gottesdienstliche Gebäude: die massiv gebaute evang. lutherische Stadt- und Kirchspielskirche, deren sich sowohl die deutsche, als die lettische Gemeinde bedient; ein röm. katholisches Bethaus; eine Synagoge. — Öffentliche Schulanstalten: eine Kreis- und eine männl. Elementarschule, eine deutsche Parochialschule. — An wohlthätigen Anstalten nur ein Armenhaus für 4 deutsche und 4 lettische Arme. — Nahrungsquellen: Für diejenigen Einwohner, welche nicht als Beamtete zu den Behörden gehören, oder sich als Handwerker nähren, theils Schenkerei, theils einiger Landhandel mit Korn, Glase, Salz, Häringen und Branntwein, der freilich gering, aber doch um Etwas bedeutender, ist, als der nämliche Verkehr in den andern kleinen Städten Kurlands. Viele Hausler ziehen auch nicht ganz unbeträchtliche Einkünfte aus der Verpachtung ihrer großen Obstgärten — deren Menge die Stadt von der Südseite wie ein Wald umgibt — an Russen, die das gewonnene Obst zum Verkauf nach Riga führen. — Stadtgebiet: 140 Loosstellen Ländereien, welche auf Zins ausgethan werden, nebst der Widme des Diakonus, die auf Stadtgrunde liegt. — Stadtwappen: Ein goldener, links gewandter Löwe, im rothen Felde.

## II. Hauptmannschaften:

A) Hptmnsch. Doblehn (2361 D. W.) enthält einen Kronflecken und 4 Kirchsp.

1) Kronfleck. Doblehn (tt. Dohbele) liegt sehr anmuthig an der Wehrse, von deren gegenüberliegenden Ufer sich die romantisch-schönen Burgtrümmer an ei-

ner buschbewachsenen Hügelwand malerisch erheben, und an der Poststraße nach Libau und Polangen, 28½ W. von Mitau. Er mag etwa 20 Häuser und 90 bis 100 Einwohner zählen. Fast in der Mitte des Fleckens steht die gemauerte Doblehn. Kirchspielskirche. Auch befindet sich hier eine, von dem Hauptmanne Ehr. Georg von Dffenberg, im J. 1711, gestiftete, Versorgungsanstalt für 2 deutsche und 2 lettische Wittwen.

## II) Kirchspiele:

a. Kirchsp. Mitau (tt. Jelgawas-Kirchpfehle).

### 1. Kronbesitzlichkeiten:

#### a) Güter:

1. Usingen (tt. Usina-Muischa); 174 m., 192 w. Seelen.
2. Alt-Platohn (tt. Wezzas-Plattohnes-M.); 290 m., 318 w. S.
3. Neu-Platohn (tt. Jaunas-Plattohnes-M.); 228 m., 254 w. S.
4. Kulpen (tt. Kulpene); 145 m., 158 w. S.
5. Reschenhof (tt. Reschu-M.); 73 m., 92 w. S.
6. Jakobshof (tt. Jehkaba-M.); 349 m., 365 w. S.
7. Johstan (tt. Johstan-M.); 101 m., 125 w. S.
8. Pfalzgrafen (tt. Palzgrahwes-M.); 246 m., 288 w. S.
9. Kasimirshof (tt. Kasimira-M.); 71 m., 80 w. S.
10. Brandenburg (tt. Bramberga-M.), mit dem Weihofe \*) Gibdorn (tt. Gibberta-M.); 414 m., 418 w. S.

\*) Die in Kurland gebräuchliche Benennung eines Vorwerkes.



11. Kron = Würzau (ltt. Krohna - Wirzawas - M.)  
oder die würzauische Dekonomie, mit einem  
Schlosse, welches der gewöhnliche Aufenthaltort des  
letzten Herzogs war, und 10 Weihöfen: Ellei (ltt.  
Elleias - M.); Peterfeld (ltt. Pehtera - M.); Pe-  
terweide (ltt. Jauna - M.); Kiltshof (ltt. Killes-  
M.); Alt-Bergfried (ltt. Wezza Swirlauku-  
M.); Káshof (ltt. Seeru - M.); Groß- und Klein-  
Swehthof (ltt. Leela - un Masa - Swehta - M.)  
Letzteres auch Bohles - M.) — von welchen sich auf  
ersterem auch ein ehemals herzogliches Lustschloß mit  
einem, zu seiner Zeit sehr angenehmen, Lustgarten be-  
findet —; Johannishof (ltt. Jahnu - M.), und  
Masbut (ltt. Masbuttes - M.); 2222 m., 2565  
weibl. S.
12. Neu-Bergfried (ltt. Jauna Swirlauku - M.)  
mit den Weihöfen Jéliz und Katharinenhof (ltt.  
Kattrihnes - M.); 693 m., 778 w. S.
13. Bewehrt-Swehthof (ltt. Wehtres - M.); 148 m.,  
152 w. S.
14. Sallgaln (ltt. Sallgalles - M.); 210 m., 220  
w. S.
15. Billenhof (ltt. Billes - M.); 269 m., 281 w. S.
16. Peterberg (ltt. Pehtera - Kalns); 153 m.,  
160 w. S.
17. Físcalhof (ltt. Wiskala - M.); 153 m., 209 w. S.
18. Lapskáln (ltt. Lapfu - Kalns); 94 m., 104 w. S.
19. Neu = Ekau (ltt. Jauna - Eezawa); 113 m.,  
119 w. S.
20. Kensingshof (ltt. Kensina - M.); 93 m., 94 w. S.
21. Annenburg (ltt. Emburga); 440 m., 475 w. S.  
(in welcher Seelenzahl aber die des sallgalnischen Pa-  
storates mitbegriffen sein soll).

22. Garrosen (ltt. Krohna - Garroses - M.); 186 m.,  
200 w. S.
23. Herzogshof (ltt. Erzoga - M.); 180 m., 187 w. S.
24. Peterhof (bei Herzogshof) (ltt. Pehter - M.); 198  
m., 226 w. S.
25. Kalnazeem und Kliwenhof (ltt. Kalnazeema-  
un Klihwes - M.); 813 m., 882 w. S.

## b) Pastorate und Kirchen:

1. Die Widme des mitauischen deutschen  
Stadt- und Kirchspiels = Frühpredigers,  
vormals Superintendentenhof genannt; 89 m.,  
98 w. S.
2. Baumhof (ltt. Bohmju - M.), mit 30 m. und  
32 w. S., und
3. Swehthof oder Pastoratsshöfchen, ohne See-  
lenzahl, sind Widmen, die beide zur mitauischen lettis-  
chen Stadt- und Kirchspiels = Frühprediger = Stelle = ge-  
hören.

Die Kirchspielskirchen beider Gemeinen befinden sich  
in der Stadt Mitau, wo auch die beiden Prediger  
ihre Amtswohnungen haben.

4. Grünhof; 40 m., 39 w. S.
5. Sallgaln. Die Seelenzahl des Pastorates soll in  
der des Krongutes Annenburg mit begriffen sein.
6. Dalbingen (ltt. Dalbes mahzitaja - M. un  
Basniza), in dessen Kirchengemeine Peterhof (bei  
Herzogshof) das Hauptgut ist.

## c) Andere Widmen:

1. Mitauische Oberhauptmanns = Widme; 117  
m., 131 w. S.
2. Mitauische Forstei; 67 m., 73 w. S.
3. Kliwenhöfische Forstei; 192 m., 208 w. S.
4. Brandenburgische Unterforstei; 18 m.,  
22 w. S.

## 2. Privat-Besitzlichkeiten:

## a) Güter:

1. Grünfeld (tt. Greenpeltes - M.);  $\frac{7}{16}$  Haken \*); 124 m., 157 w. S.
2. Abgunst (tt. Abgunstes - M.);  $\frac{5}{16}$  H.; 130 m., 162 w. S.
3. Grünhof (tt. Salla - M.) oder die grünhöfische Dekonomie, mit 4 Weihöfen: Peterthal, Peterberg, Deggenhof und Doctörhof;  $1\frac{1}{2}$  H.; 1029 m., 1160 w. S. — Auch auf diesem Gute, welches früher eine fürstliche Domaine war, befindet sich ein ehemals herzogliches, vorzüglich wohl erhaltenes, Lustschloß.
4. Groß-Würzau (tt. Leela-Wirzawa, auch Klopmann-Wirzawa), mit dem Weihofe Neuhof;  $1\frac{3}{8}$  H.; 419 m., 475 w. S.
5. Dglei (tt. Ohgleies - M.);  $\frac{1}{2}$  H.; 101 m., 107 w. S.
6. Sessau, auch Franks Sessau genannt (tt. Sef-

\*) Haken heißt in Kurland der in früherer Zeit gebräuchlich gewesene Maßstab zur Beurtheilung des Werthes eines Landgutes und der danach ihm überhaupt aufzulegenden Abgaben. Man bedient sich aber seiner jetzt nicht mehr, als nur noch zur Bestimmung der Leistungen der einzelnen Güter eines Kirchsp. bei Bauten an der Kirchspielskirche oder dem Kirchspielpastorate, und ferner — dieses aber in ausschließlicher Beziehung auf die adeligen Güter allein — bei Vertheilung der sogenannten 12jährigen Landeswilligung und der Beiträge zu den Zinsen des dem adeligen St. Katharinen-Stifte in Mitau gehörenden Capitales. Bei allen andern Landes- und Kronabgaben ist gegenwärtig die Seelenzahl die einzige Norm, nach welcher die Beiträge auf die Güter repartirt werden. Die Summe der Hakenzahl aller adeligen Güter in Kurland ist  $406\frac{1}{2}$ . Die Krongüter sollen, einer unverbürgten Angabe zufolge, zusammen 150 Haken oder etwas darüber enthalten.

lawas - M.), mit dem Weihofe Langerwald (tt. Reeschu - M.), und

7. Feldhof, auch Klein-Feldhof genannt (tt. Lauku - M.), haben zusammen  $\frac{3}{8}$  H., und 325 m., 420 w. S.
  8. Stalgen (tt. Stalges - M.);  $\frac{1}{4}$  H.; 142 m., 124 w. S.
  9. Dannenthal (tt. Dandales - M.);  $\frac{7}{16}$  H.; 102 m., 114 w. S.
  10. Meihof, vielleicht richtiger Maihof (tt. Meies - M.);  $\frac{1}{16}$  H.; 32 m., 44 w. S.
  11. Tettelmünde (tt. Tettelminde - M.);  $\frac{7}{16}$  H.; 146 m., 172 w. S.
  12. Nahof (tt. Ahnes - M.);  $\frac{1}{4}$  H.; 80 m., 100 w. S.
  13. Paulsgnade (tt. Paulsgnades - M.), ehemals Ekhof (tt. Ohsolu - M.) genannt, mit 3 Weihöfen: Sorgenfrei (tt. Sorgenfreies -, auch Waldeku - M.), Henriettensruhe (tt. Enriettes - M.) und dem Magazin-Vorwerke;  $\frac{1}{2}$  H.; 639 m., 701 w. S.
  14. Wolgunt (tt. Wolgundes - M.), mit dem Weihofe Bächhof (tt. Uppes - M.);  $1\frac{1}{2}$  H.; 309 m., 273 w. S.
  15. Zennhof (tt. Zennes - M.);  $\frac{1}{4}$  H.; 121 m., 116 w. S.
  16. Lievens-Swehtof (tt. Lihwes-Swehta - M.), ein Nebengut von Uzenburg, im Doblehn. Kirchsp., und in dessen Haken- und Seelenzahl mit begriffen.
- b) Pastorat und Kirche von Groß-Würzau.
- b. Kirchspiel Doblehn.
1. Kronbesitzlichkeiten:
    - a) Güter:
      1. Doblehn (tt. Dohbele); 249 m., 285 w. S.

2. Auermünde (ltt. Auru-M.); 425 m., 459 w. S.
3. Nauditten (ltt. Naudittes-M.); 176 m., 203 w. S.
4. Klein-Friedrichshof (ltt. Lipstu-M.); 215 m., 236 w. S.
5. Neu-Friedrichshof (ltt. Audsu-M.); 243 m., 254 w. S.
6. Pleppenhof (ltt. Pleppju-M.); 157 m., 165 w. S.
7. Drukkenhof (ltt. Drukkes-M.); 209 m., 208 w. S.
8. Dorotheenhof (ltt. Miltinu-M.); 164 m., 178 w. S.
9. Alexandershof, vorm. Schibbenhof (ltt. Schkibes-M.); 72 m., 75 w. S.
10. Kraienhof (ltt. Kraies-M.); 197 m., 217 w. S.
11. Debelgunde (ltt. Tschukfeku-M.); 154 m., 148 w. S.
12. Mahlemuische; 80 m., 81 w. S.
13. Udsen (ltt. Udses-M.); 117 m., 138. w. S.
14. Bershof (ltt. Krohna-Behrs-M.); 458 m., 497 w. S.
15. Zipelhof (ltt. Zihpeles- oder Sihpeles-M.); 428 m., 457 w. S.
16. Friedrichslust oder Klein-Pönau (ltt. Lustes-M.), mit dem Beihofe Feldhof; 235 m., 263 w. S. — Hier befand sich zur herzoglichen Zeit ein kleines, aber hübsches fürstliches Lustschloß mit sehr geschmackvollen Parkanlagen.
17. Groß-Pönau (ltt. Peenawas-M.), mit dem Beihofe Konzhof; 522 m., 566 w. S.
18. Neu-Sessau (ltt. Jauna-Seklaw), mit dem Beihofe Mükkenhof; 174 m., 174 w. S.
19. Wilhelminenhof (ltt. Spriggauna-M.); 241 m., 255. w. S.

20. Peter-, Weiß- und Werpen-Hof (ltt. Pehteraun Balta-M.); 486 m., 570 w. S.
  21. Klein-Buschhof (ltt. Mescha-M.); 232 m., 272 w. S.
  22. Apfchuppen (ltt. Apshuppes-M.); 212 m., 222 w. S.
  23. Sjurit oder Schuhkfst (ltt. Schuhkstes-M.) mit dem Beihofe Mükkenhof; 261 m., 281 w. S.
- b) Pastorate und Kirchen:
1. Deutsches Kirchspiels-Pastorat Doblehn; 51 m., 69 w. S.
  2. Lettisches Kirchspiels-Pastorat Doblehn; 86 m., 84 w. S. — Filial: Die Kronkirche bei Bershof.
- Die Kirchspielskirche, im Flecken Doblehn dient beiden Gemeinen, der deutschen und der lettischen, gemeinschaftlich.
3. Schuhkfst; 125 m., 111 w. S. — Filial: Irme-lau, im tukum. Kirchsp.
- c) Andere Widmen:
1. Zielenhof (ltt. Tihla-M.), dablehnische Hauptmannswidme; 114 m., 122 w. S.
  2. Peterwalde (ltt. Pehterwalde), dablehnische Forstrei, früher ein Krongut; 125 m., 133 w. S.
  3. Steinfeld, bers- und zipelhöfische (ehemals dablehnische) Forstrei; 116 m., 115 w. S.
  4. Groß-pönauische Unterforstrei; 102 m., 103 w. S.
  5. Groß-pönauische Wildnißbereiterei; 4 m., 5 w. S.
2. Privat-Besiglichkeiten:
- a) Güter:
1. Groß-Abgulden (ltt. Leela-Abgulde), mit dem Beihofe Klein-Abgulden und  $\frac{2}{3}$  H. haltend, und

2. Potkaisen (tt. Pakaisas - M.), mit dem Weihofe Ken und  $\frac{5}{2}$  S. haltend, waren früher einherrig, und haben zusammen 400 m., 468 w. S.
  3. Alt-Abgulden (tt. Wezza-Abgulde oder Ahnbo-mes - M.);  $\frac{1}{4}$  S.; 69 m., 74 w. S.
  4. Klauen (tt. Alaues);  $\frac{1}{4}$  S.; 74 m., 76 w. S.
  5. Heiden (tt. Wirkus - M.) mit den Weihöfen Klein-Heiden (tt. Masa-Wirkus - M.) und Christianshof (tt. Kristjanes - M.);  $1\frac{7}{16}$  S.; 310 m., 363 w. S.
  6. Groß-Behrsen (tt. Leela-Behrse) und
  7. Klein-Behrsen (tt. Masa-Behrse) haben zu-sammen  $1\frac{1}{2}$  S. und 426 m., 408 w. S.
  8. Behrsebäk (tt. Behrsebekke);  $\frac{2}{3}$  S.; 117 m., 119 w. S.
  9. Lievens-Behrsen (tt. Lihwes-Behrse);  $1\frac{3}{4}$  S.; 899 m., 993 w. S.
  10. Auzenburg (tt. Auzlihwe), mit dem Weihofe Bächhof (tt. Uppes - M.);  $1\frac{1}{4}$  S. Die Seelenzahl soll in der von Lievens-Behrsen, mit welchem dieses Gut einherrig ist, mit begriffen sein. (S. Archsp. Mitau).
  11. Doben (tt. Dohbes - M.);  $\frac{1}{2}$  S.; 123 m., 157 w. S.
  12. Rumbenhof (tt. Rumbes - M.), mit dem Weihofe Meschenecken;  $\frac{1}{4}$  S.; 170 m., 178 w. S.
  13. Grausden;  $\frac{2}{3}$  S.; 134 m., 150 w. S.
  14. Kahsuppen (tt. Kahsuppes - M.);  $\frac{1}{10}$  S.; 70 m., 86 w. S.
  15. Behrsemünde (tt. Pihladschu - M.), bürgerliches Lehen; 57 m., 51 w. S.
- b) Römisch-katholisches Pastorat nebst Kirche zu Lievens-Behrsen.
- c. Kirchspiel Gränzhof.

1. Kronbesitzlichkeiten:
  - Güter:
    1. Schnickern (tt. Schnikkeres-, auch Bukkes - M.), mit dem Weihofe Kulkern (tt. Kukkeres- oder gleichfalls Bukkes - M.); 432 m., 479 w. S.
    2. Zimmern; 193 m., 230 w. S.
    3. Pankelhof (tt. Penkules - M.); 230 m., 275 w. S.
    4. Auzhof; 187 m., 194 w. S.
  2. Privatbesitzlichkeiten:
    - a) Güter:
      1. Fokkenhof und Gränzhof (tt. Bukkaischa-un Mescha - M.), mit den Weihöfen Davidshof und Kahrkeihof und der Forstei Katharinenhof; 3 S.; 1390 m., 1494 w. S.
      2. Blankenfeld, mit dem Weihofe Neuhof;  $1\frac{1}{2}$  S.; 417 m., 459 w. S.
      3. Wilzen, mit den Weihöfen Klein-Wilzen und Kahrrembek;  $1\frac{3}{4}$  S.; 425 m., 470 w. S. — Hier eine Papiermühle.
      4. Gemauerthof (tt. Muhru - M.), mit dem Weihofe Dannenhof;  $1\frac{1}{2}$  S.; 262 m., 276 w. S.
      5. Groß-Verken, mit dem Weihofe Wellerhof;  $\frac{1}{2}$  S.; 193 m., 202 w. S.
      6. Klein-Verken;  $\frac{2}{3}$  S.; 149 m., 158 w. S.
      7. Medden;  $\frac{2}{3}$  S.; 100 m., 120 w. S.
      8. Hofzumberge (tt. Kalna - M.), mit 5 Weihöfen: Julianenhof, Bittenhof, Bistramshof, Peterberghof und Ruschenhof;  $3\frac{1}{2}$  S.; 1013 m., 1056 w. S.
      9. Steguln, bürgerl. Lehen ohne Haken- und Seelenzahl.
    - b) Pastorate und Kirchen:
      1. Gränzhof, Kirchspiels-Pastorat und Kirche; 78 m., 89 w. S. — Filial: Schnickern.

2. Hofzumberge; 64 m., 64 w. S. — Filial:  
Pankelhof.

d. Kirchspiel Sessau.

1. Kronbesitzlichkeiten:

a) Güter:

1. Groß-Sessau (ltt. Sohdu-M.); 731 m., 747 w. S.

2. Mittelhof; 137 m., 162 w. S.

b) Kirchspiels-Pastorat und Kirche zu Sessau;  
50 m., 47 w. S.

c) Groß-Sessauische Unterforst; 35 m., 37 w. S.

\*2. Privatbesitzlichkeiten:

Güter:

1. Endenhof;  $\frac{3}{4}$  H.; 208 m., 245 w. S.

2. Howens-Würzau, mit 100 m. und 127 w. S., und

3. Bredenfeld, mit dem Weihofe Sismen und 160 m., 171 w. S., halten zusammen  $1\frac{1}{6}$  H.

4. Ellei, mit 3 Weihöfen: Klein-Ellei, Ekhof und Wohlfahrt;  $1\frac{1}{2}$  H.; 556 m., 581 w. S.

5. Groß Platohn (ltt. Leelas-Plattohnes-M.), mit den Weihöfen Klein-Platohn und Gränzwald;  $1\frac{3}{4}$  H.; 473 m., 478 w. S.

6. Schorstädt, mit den Weihöfen Klein-Schorstädt u. Lindenfeld;  $1\frac{1}{2}$  H.; 374 m., 429 w. S.

7. Audrau und Friedrichshof;  $\frac{1}{2}$  H.; 130 m., 162 w. S.

B. Hptmnsch. Bauske (1803 $\frac{1}{2}$  D. W.) enthält 4 Kirchsp.

a) Kirchsp. Bauske.

1. Kronbesitzlichkeiten:

a) Güter:

1. Amt Bauske oder Amthof (ltt. Bauskas-Pils-M.), mit 3 Weihöfen: Groß-Dirden, Klein-Dirden und Bungenhof; 564 m., 590 w. S.

2. Zerraupt (ltt. Zerraukte), mit den Weihöfen Neuhof und Isliz; 411 m., 471 w. S.

3. Kron-Memelhof (ltt. Krohna-Mehmel-M.); 173 m., 181 w. S.

4. Dannhof (ltt. Dannes-M.); 79 m., 92 w. S.

5. Neuhof (ltt. Brigges-M.); 99 m., 106 w. S.

6. Neufeld (ltt. Paskaues-M.); 90 m., 84 w. S.

7. Zeemalden (ltt. Zeemalde); 196 m., 229 w. S.

8. Barbern (ltt. Bahrbele), mit den Weihöfen Klein-Barbern und Weißhof; 570 m., 612 w. S. — Merkwürdig wegen des hier befindlichen schwefelhaltigen Gesundbrunnens.

9. Wittwenhof (ltt. Medem-M.); 157 m., 161 w. S.

b) Pastorate und Kirchen:

1) Deutsches Kirchspiels-Pastorat Bauske; 42 m., 64 w. S.

2. Lettisches Kirchspiels-Pastorat Bauske; 64 m., 50 w. S.

Die von beiden Gemeinen benutzte Kirchspielskirche befindet sich in der Stadt Bauske.

3. Alt-Nahden, mit 60 m. S., ist auch ein Kron-Kirchspiels-Pastorat, wiewohl die beiden Kirchen, welche der Prediger zu bedienen hat, zu den Privatgütern Alt- und Neu-Nahden gehören. Die alt-nahdensche Kirche wird von den Letten Jahna-Basniza genannt.

4. Barbern; 51 m., 67 w. S.

c) Andere Widmen:

1. Bauskesche Hauptmannswidme; 101 m., 94 w. S.

2. Bauskesche Forst; 71 m., 70 w. S.

2. Privatbesitzlichkeiten:

a) Güter:

1. Pahzen (ltt. Pahzes-M.), mit dem Weihofe Klein-Pahzen;  $\frac{1}{2}$  H.; 139 m., 151 w. S.

2. Switten (ltt. Swittene), mit 3 Weihöfen: Klein-Switten, Kaupenhof und Lepern;  $1\frac{1}{2}$  H.; (M. 547 m., 550 w. S.)
3. Kauzemünde (ltt. Kauzminde - M.), mit 3 Weihöfen: Isliz, Dsirrkall und Esserhof;  $1\frac{1}{2}$  H.; 438 m., 484 w. S.
4. Bornsmünde (ltt. Schkehpinna - M.);  $1\frac{1}{2}$  H.; 419 m., 430 w. S.
5. Ruhenthal (ltt. Runde oder Rundale), mit 7 Weihöfen: Groß- und Klein-Swirkaln, Klein-Ruhenthal, Wirfitten, Klein-Versteln und Lindenhof;  $4\frac{1}{2}$  H.; 1308 m., 1470 w. S. — Auf diesem Gute, einer ehemaligen landesherlichen Domaine, befindet sich das größte und schönste aller ehemals herzoglichen Lustschlösser, mit weitläufigen Gärten.
6. Groß-Versteln (ltt. Leela - Behrstele); 2 H.; 392 m., 372 w. S.
7. Grafenthal (ltt. Grawendahle),  $1\frac{1}{2}$  H.; 278 m., 329 w. S.
8. Pomusch (ltt. Pomusch - M.), mit dem Weihöfe Uhrzen;  $\frac{1}{2}$  H.; 392 m., 375 w. S.
9. Brucken (ltt. Brukne);  $\frac{1}{2}$  H.; 472 m., 496 w. S.
10. Schönberg (ltt. Schenberge), mit den Weihöfen Ekhof und Memelhof;  $2\frac{1}{2}$  H.; 880 m., 906 w. S. — Bei diesem Gute werden berühmte Wochenmärkte gehalten.

Zur Hälfte zu diesem Gute und zur andern Hälfte dem röm. katholischen sogenannten Kloster gleichen Namens, gehörig ist der an der Memel, 73 W. von Mitau, gelegene Flecken Schönberg, welcher, außer der röm. katholischen Kirche und dem großen Klostergebäude, etwa 20 — 25 hölzerne, theils von deutschen Handwerkern, theils von Hebräern bewohnte, Häuser enthält.

11. Krussen (ltt. Kralku - M.);  $\frac{1}{2}$  H.; 105 m., 148 w. S.
12. Hahn's Memelhof (ltt. Ahnes - Memel - M.);  $\frac{1}{2}$  H.; 200 m., 194 w. S.
13. Dörpers-Memelhof (ltt. Derpeles - Memel - M.);  $\frac{1}{6}$  H.; 122 m., 116 w. S.
14. Alt- und Neu-Nahden (ltt. Wezz-un Jaun-Saule), mit 5 Weihöfen: Klein-Nahden, Peterhof, Paulinenhof, Althof und Kuhlmannshof; 4 H.; 1454 m., 1586 w. S.
15. Bohden (ltt. Krischana - M.), mit den Weihöfen Dubenhof und Memelhof;  $1\frac{1}{2}$  H.; 578 m., 586 w. S. — Zu diesem Gute gehört der, am rechten Ufer der Memel, der Stadt Bauske gerade gegenüber liegende, von Hebräern bewohnte Flecken (Slobodde).
16. Jungfernhof (ltt. Jumprawes - M.);  $\frac{1}{2}$  H.; 217 m., 234 w. S.
17. Mesoten (ltt. Meschotne), mit drei Weihöfen: Klein-Mesoten, Schmaddenhof, Kaupenhof;  $2\frac{1}{2}$  H.; 1000 m., 1156 w. S.
18. Greiersdorf (ltt. Greiersdorpes - M.);  $\frac{1}{2}$  H.; 85 m., 99 w. S.
19. Behreshof (ltt. Behrs' - M.);  $\frac{1}{2}$  H.; 226 m., 232 w. S.
20. Garrosen (ltt. Garrohse),  $\frac{1}{2}$  H., und
21. Schlokhof (ltt. Slohkes - M.),  $\frac{1}{2}$  H., haben zusammen 260 m., 303 w. S.

b) Pastorate und Kirchen;

1. Mesoten, Kirchspiels - Pastorat und Kirche. Die Seelenzahl dieses Pastorates ist in der obenstehenden des Gutes Mesoten mit begriffen. — Filial: Groß-Versteln.
2. Bohden. Die hiesige Kirche wird von den Letten Krischana - B. genannt.

3. Kloster Schönberg, röm. katholisch. Dieses Pastorat führt nur uneigentlich noch den Namen eines Klosters, indem es seit der Aufhebung des Jesuitenordens, dem es gehörte, nur noch eine Predigerwidme, oder vielmehr die Præbende eines Propstes, ist, der hier gewöhnlich 3 Weltgeistliche hält und besoldet, welche, außer der Kirche im Flecken Schönberg, nicht nur, als Filiale, die Kirche bei dem schönbergischen Weichhofe Ekhof und die Bethäuser in Bauske und auf Kurmen, letzteres im ascheradenschen Archsp., ebenfalls bebienen, sondern ein Paar Malz im Jahre auch nach Friedrichsstadt fahren, um daselbst, in einem gemietheten Locale, für die dortige katholische Gemeinde den Gottesdienst abzuhalten.

#### b. Kirchspiel Ekau.

#### 1. Kronbesitzlichkeiten:

##### a) Güter:

1. Neu-Sorgen (ltt. Nisehrge), mit dem Weichhofe Missholm; 344 m., 405 w. S.
2. Kron-Misshof (ltt. Krohna-Misses-M.); 207 m., 257 w. S.
3. Breeden, auch wohl Trappenhof genannt (ltt. Trappes-M.); 106 m., 118 w. S.
4. Jztrum (ltt. Pohdu-M.); 90 m., 103 w. S.
5. Granteln (ltt. Grantele); 132 m., 180 w. S.
6. Groß-Friedrichshof (ltt. Leela-Pridrikke-M.); 259 m., 282 w. S.
7. Grünwald (ltt. Greenwalte-M.); 242 m., 257 w. S.

b) Kirchspiels-Pastorat und Kirche zu Ekau; 60 m., 67 w. S. — Filial: Lambertshof.

c) Annenburgische Forstrei Salingen; 104 m., 113 w. S.

#### 2. Privatbesitzlichkeiten:

##### a) Güter:

1. Groß-Ekau (ltt. Ezawa), mit 5 Weichhöfen: Gailhof, Dorotheenhof, Georgenhof, Klein-Sorgen und Kafftermünde;  $1\frac{3}{8}$  H.; 1804 m., 1814 w. S. — Auf diesem Gute ist ein Kupferhammer befindlich, wie auch ein bedeutender Kalksteinbruch und eine Ziegelbrennerei.
2. Lambertshof (ltt. Lambertu-M.), mit den Weichhöfen Neuhof und Wilhelminenhof;  $1\frac{1}{2}$  H.; 383 m., 428 w. S.
3. Adelig-Misshof (ltt. Misses-M.), 193 m., 191 w. S. (S. Archsp. Balohn).
4. Jztrumünde (ltt. Brantes-M.), bürgerl. Lehen;  $\frac{1}{2}$  H.; 53 m., 40 w. S.

b) Die kleine, zum Privatgute Groß-Würzau, im Archsp. Mitau, gehörige Besitzlichkeit Kamberlei, welche nur aus einem Stücke Wald, Heuschlägen und einem Krüge, ohne Hof und Bauerschaft, besteht, aber doch ihre besondere Hakenzahl von  $\frac{1}{2}$  hat, und sich bei der 7. allgem. Seel.-Revision auch mit einer Seelenzahl von 11 m. verzeichnet fand.

#### c. Kirchspiel Neugut.

#### 1. Kronbesitzlichkeiten:

##### a) Güter:

1. Neugut (ltt. Wezza-M.), mit den Weichhöfen Krusenhof und Prinzenberg; 940 m., 1014 w. S.
2. Esser- und Stelpen-Hof; 446 m., 525 w. S.
3. Karlishof (ltt. Kahrla-M.); 174 m., 204 w. S.
4. Reschenhof (ltt. Reschne-M.); 150 m., 168 w. S.
5. Draken (ltt. Sterke) und Ranken (ltt. Ulmann); 30 m., 33 w. S.

b) Kirchspiels-Pastorat und Kirche zu Neugut;  
85 m., 94 w. S.

c) Neugutische Forstei; 148 m., 139 w. S.

2. Privatbesiglichkeiten:

Güter:

1. Lipsten (ltt. Lipstes - M.);  $\frac{1}{3}$  S.; als Nebengut von Brucken, im Archsp. Bauske, in der dortigen Seelenzahl mit begriffen.

2. Wierten (ltt. Umberte - M.), bürgerl. Lehen;  $\frac{1}{4}$  S.; 125 m., 130 w. S.

d. Kirchspiel Baldohn.

1. Kronbesiglichkeiten:

a) Güter:

1. Baldohn (ltt. Baldohnes - M.), mit den Weihöfen Lafontaine und Charlottenhof; 825 m., 861 w. S.

Hierher gehört auch der, 5 W. vom Hofe, am Ufer der Kerkau, in einer anmuthigen Gegend, gelegene, schwefelhaltige Gesundbrunnen und Badeort Baldohn, welcher, mit dem Badehause, dem Gesellschaftsaale, der Apotheke, der Kirche, dem Pastorate, einigen Krambuden, 2 oder 3 Krügen und etwa einem Duzend Wohnhäusern, einen kleinen, während der Brunnen- und Badezeit aber recht lebhaften, Flecken bildet.

2. Thomsdorf (ltt. Tohmes - M.), mit dem Weihofe Annenhof; 222 m., 297 w. S.

3. Brambergshof (ltt. Bramberga - M.); 74 m., 82 w. S.

b) Kirchspiels-Pastorat und Kirche zu Baldohn;  
80 m., 82 w. S. — Filial: Thomsdorf.

c) Baldohnische Forstei; 128 m., 122 w. S.

2. Privatbesiglichkeiten:

a) Güter:

1. Dünhof (ltt. Lihwes - M.), mit dem Weihofe Birtensee;  $\frac{1}{10}$  S.; 217 m., 230 w. S.

2. Märzendorf (ltt. Merzendorpes - M.);  $\frac{5}{10}$  S.; 231 m., 243 w. S.

3. Berghof (ltt. Kalna - M.);  $\frac{1}{10}$  S.; 28 m., 28 w. S.

b) Kleinere Besiglichkeiten:

1. Hübbenetshof (ltt. Ibbenettes - M.), eine Besiglichkeit ohne Haken- und Seelenzahl, gegenwärtig als Weihof zu Udelig-Wissshof, im Archsp. Ekau, gehörig.

2. Klein-Wissshof, eine, wiewohl in einem Kurland. Archsp. gelegene, dennoch, als Weihof oder Hoflage, zu dem nahen livl. Privatgute Behrsemünde gehörende Besiglichkeit.

B.

Der selburgische Kreis, oder die Oberhauptmannschaft Selburg,

auch, in gewöhnlicher Rede, von seiner Lage längs dem Ufer der oberen Duna, das Oberland genannt, gränzt an das wiln., mnsk., witepsk. und livl. Gvm. und an den mitau. Kreis, und enthält, auf einem Flächenraum von  $4880\frac{1}{15}$  D. W., 2 Städte, die beiden Hptmnschn. Friedrichsstadt und Skurt mit 5 Archspln., 28 Krongüter, 87 Privatgüter, 18 evang. lutherische Predigerwidmen nebst 27 Kirchen, 4 römisch-katholische Predigerwidmen nebst 11 Kirchen, 11 griechisch-russische Kirchen, 10 Kronforsteien und Unterforsteien, eine Kron-Wildnißbereiterei und 4 andere Kronwidmen.

I. Städte.

A) Kreisstadt Jakobsstadt (ltt. Jehkaba-Meests) war anfänglich nur eine, zum herzogl. Domainengute Holmhof gehörige, von ausgewanderten Russen bewohnte Slobodde, er-



hielt aber vom Herzoge Jakob, im J. 1670, eine städtische Fundationsacte. Sie liegt unter 56° 30' n. Br., und 43° 31' ö. L. v. Ferro, am linken Ufer der Duna, 149 W. von Mitau, und ist der Sitz des selburg. Oberhauptmannsgerichtes, im Ganzen aber elend gebaut und verfallen. —

Die Verbindung mit dem jenseitigen, witepsk., Ufer des Stromes und dem gerade gegenüber liegenden Privatgute Kreuzburg wird durch eine Fähre unterhalten. — Die Einwohner sind ein Gemisch von Deutschen, Letten, Russen, Weißrussen, Polen und Hebräern. Ihre Zahl betrug am Schlusse des J. 1837, mit Einschluß des daselbst garnisonirenden Militair's, 1639 m., 1552 w., überhaupt 3191 S., unter welchen 451 m., 534 w., zusammen 985 Hebräer. — Eigentlich Straßen giebt es nur 3, welche mit dem Strome parallel laufen, aber von einigen Nebengäßchen durchschnitten werden. Die Hauptstraße ist über eine W. lang und gepflastert. — An Gebäuden zählte die Stadt zu Ende des Jahres 1837: 4 steinerne und 3 hölzerne Kirchen, Klöster und Bethäuser, 2 hölzerne Synagogen, 3 steinerne und 10 hölzerne Kronkirchen- und Gemeinehäuser, 7 steinerne und 261 Privathäuser, von welchen letzteren aber 4 damals unbewohnt und verlassen standen. — Die obigen der christlichen Gottesverehrung gewidmeten Gebäude, deren, verhältnißmäßig zu der Kleinheit und geringen Bevölkerung des Ortes, ungewöhnlich große Anzahl auffallen muß, sind folgende: Erstens: die steinerne, evang.=lutherische St. Petri-Kirche, welche aber, seitdem die lutherische Gemeinde Jakobsstadt's sie, mit Vorbehalt des Gastrechtes, an die Krone abgetreten, nicht mehr zur Stadt, sondern zum Krongute Holmhof, gehört, und, als ein Filial der buschhoffischen Kirche, von dem Prediger dieser mit bedient wird, da die Stadt auch keinen eigenen Prediger hält. Ferner: die griechische Kirche zum heiligen Geiste, zu welcher eine alte, sehr baufällige, hölzerne Sommerkirche

und eine kleine gemauerte Winterkirche, nebst einem ehemaligen Mönchskloster, jetzt die Wohnung der Popen, gehören, die von einer gemeinschaftlichen steinernen Mauer, vor deren einem Eingange noch eine Capelle befindlich ist, umschlossen sind. Der mit Bäumen bepflanzte Kirchenplatz dient den Stadtbewohnern zu einem angenehmen Spaziergange. Alsdann: ein steinernes Kloster mit einer ebenfalls steinernen Kirche und der gleicherweise dazu gehörigen St. Nikolaus-Capelle, vormals der unirten Gemeinde gehörig, die aber seit 1839 in den Schooß der rechtgläubigen-griechischen Kirche zurückgekehrt ist. Endlich: das hölzerne Bethaus der Rascolniken, welches, obgleich nicht alt, doch schon ziemlich baufällig, weil jede Ausbesserung daran obrigkeitlich verboten ist. — An öffentlichen Schulanstalten besitzt die Stadt: eine Kreissschule, eine Stadtdochterschule, eine männl. und eine weibl. Elementarschule. Das große, massiv gebaute Kreissschulhaus verdient Auszeichnung, als das einzige schöne Gebäude der Stadt. — Wohlthätige Anstalten sind: die Armenanstalt Alexandersruhe, welche am 3. Octbr. 1826 auf dem, 4 W. von der Stadt entfernt liegenden, aber ihr gehörenden und zu diesem Zwecke von ihr hergegebenen, Höfchen Proschka gegründet ward; ferner ein Armenhaus und ein Hospital, das zur griechischen Kirche zum heiligen Geiste, gehört. — Erwerbquellen: Der in früheren Zeiten beträchtliche, allein freilich, der Hauptsache nach, in Schmuggelerei getriebene Handel ist schon seit der Mitte des 18. Jahrh., z. Th. durch mehre große Feuersbrünste, die den Ort zerrüttet haben, mehr noch durch die, in den benachbarten Provinzen und in Kurland selbst vorgefallenen, politischen Veränderungen, ganz gesunken; doch findet noch im Frühjahr, bis gegen das Ende Mai's, ein ziemlich lebhafter Handelsverkehr mit den Strusen Statt, die alsdann in sehr großer Anzahl, mit Flachs, Hanf, Korn und vielfachen andern Waaren befrachtet, die Duna hinab

nach Riga gehen und allemal bei Jakobsstadt anlegen. Auch nähren sich viele Bürger, als vorzüglich kundige Dünakootsen (Korniki), von dem Geschäfte, die Strusen durch die gefährlichen Krümmungen und Steinklippen des Stromes zu leiten, wofür sie sich von den Strusenfähren sehr gut bezahlen lassen. Außerdem gehören die Schenkerei, die Bäckerei und der Ackerbau zu den Hauptgewerben der Einwohner. — Stadtländereien: Das, bereits erwähnte, Höschen Proschka, mit Ackerland, aber ohne Bauern; ferner die beiden Höschen Duhkern und Jannopol, letzteres mit einem Kruge, Land und Leuten, und außerdem noch 8 Vorwerke, die aber erbliche Privatbesitzer haben, welche Grundzins an die Stadt zahlen und unter deren Gerichtsbarkeit stehen. Pelinke, auch ein Höschen, mit 20 Koofstellen Landes und einer Schenke, ist, nebst mehren andern Grundbesitzigkeiten in und außerhalb der Stadt, ein Eigenthum der Kirche zum heil. Geiste. — Stadtwappen: Ein grüner Fichtenbaum, dem ein schwarzer Luchs vorübergeht, im silbernen Felde.

B) Friedrichsstadt (ltt. Jauna Jelgawa, Lubbu-Jelgawa, Jelgawina, auch Jauna-Rihge) liegt, unter 56° 37' n. Br. und 42° 44' ö. L. v. Ferro, gleichfalls an der Düna, 96 W. östlich von Mitau, in einem sehr niedrigen, in jedem Frühjahr den Ueberschwemmungen des großen Stromes Preis gegebenen Thale, welches auch die Ursache des gegenwärtigen tiefen Verfalls dieses ehemals ziemlich blühenden Städtchens ist, indem es sich von den Verwüstungen, welche die Wasserfluthen von 1740 und 1773 dort angerichtet haben, nicht wieder hat erholen können. Angelegt wurde es unter der Regierung des Herzogs Friedrich, im J. 1630, und anfänglich Neustädtchen genannt, darauf aber 1646 von Neuem fundirt und nach dem Namen seines Stifters umbenannt. Es ist der Sitz des friedrichsstädtischen Hauptmanns-, wie auch des Kreis-Gerichtes.

Eine hier eingerichtete Ueberfahrt über die Düna auf Böten bringt der Stadt Pachtgelder ein. — Die Einwohnerzahl betrug zu Anfange des J. 1836, laut amtlichem Berichte, 644 m., 659 w., mithin überhaupt 1303 S., von welchen nur der kleinere Theil Deutsche und Letten, die Mehrheit aber Hebräer, die, wiewohl sie erst seit der Seelenrevision von 1797 die Erlaubniß haben, sich hier anzusiedeln, doch schon längst dahin gelangt sind, die christlichen Einwohner fast ganz zu verdrängen. — Eigentlicher Straßen giebt es hier nur zwei, von beträchtlicher Länge und mit hölzernen Häusern besetzt, die aber schlecht gebaut und fast durchgängig mit Kubben oder mit Schindeln gedeckt sind. — Die einzigen gottesdienstlichen Gebäude sind die steinerne evang. lutherische Stadtkirche und eine Synagoge (Das röm. katholische sogenannte Bethaus ist nur ein gemiethetes Local), so wie die einzige öffentliche Schulanstalt eine Elementarschule für Knaben, und die einzige wohlthätige Anstalt ein von Holz erbautes Armenhaus ist. — Nahrungsquellen sind für die christlichen Einwohner größtentheils nur die Schenkerei und einiger Ackerbau, für die Hebräer verschiedene Handwerke, der Schacher und der Wucher. — Zum Stadtgebiete gehören 5 Vorwerke und eine Windmühle, welche letztere aber Privateigenthum ist, das nur unter der Stadtgerichtsbarkeit steht. Auch die Widme des Predigers an der hiesigen Kirche liegt auf Stadtgrunde und gehört der Stadt, wiewohl die Kron Güter des Kirchspiels Selburg zum Bau derselben verpflichtet sind. — Stadtwappen: Ein rechts gewendeter, zum Kampfe gerüsteter, goldener und goldgekrönter Greif, mit vorgeschlagener Zunge, im rothen Felde.

## II. Hauptmannschaften:

A. Hptmnsch. Friedrichsstadt (3006½ Q. W.) enthält 3 Kirchspiele.

## a. Kirchspiel Selburg.

## 1. Kronbesitzlichkeiten:

## a) Güter:

1. Ellern (ltt. Elkſchu-M.), mit dem Weihofe Nis-  
dumble; 974 m., 1029 w. S.
2. Alt-Sauken (ltt. Wezz-Sauke, auch Leela-  
Sauke), mit den Weihöfen Löhnen und Ekhof;  
770 m., 834 w. S.
3. Neu-Sauken (ltt. Jaun-Sauke), mit dem Wei-  
hofe Sallien; 309 m., 355 w. S.
4. Suseihof; 104 m., 109 w. S.
5. Berghof (ltt. Kalna-M.); 184 m., 191 w. S.
6. Dsehrwenhof (ltt. Dsehrwu-M.); 377 m., 417  
w. S.
7. Kahrkeln und Meiern (ltt. Kahrklu- un  
Meijeru-M.); 214 m., 214 w. S.
8. Mahlemuische; 80 m., 81 w. S.
9. Dubena (ltt. Diggennaije oder Digganawe), mit  
dem Weihofe Slottenhof; 970 m., 1044 w. S.
10. Ubelhof (ltt. Ahbelu-M.); 193 m., 223 w. S.
11. Holmhof (ltt. Sallas-M.), mit dem Weihofe Ma-  
lekahn; 589 m., 710 w. S. — Der Hof liegt  
auf einer Insel in der Düna.
12. Halswigshof; 69 m., 70 w. S.
13. Alt- und Neu-Selburg (ltt. Wezz- un Jaun-  
Sehlpils oder Sehrpils); 718 m., 790 w. S.
14. Groß-Buschhof (ltt. Birsu- oder Birschu-  
M.), mit den Weihöfen Eisenhammer (ltt. Dsel-  
senams) und Behrsgall; 1181 m., 1366 w. S.
15. Pirtern (ltt. Pikfes-M.), mit dem Weihofe Sa-  
peln; 316 m., 372 w. S.
16. Groß-Sonnart (ltt. Sunnakste), mit dem Wei-  
hofe Peterbusch; 345 m., 372 w. S.

17. Alt-Sehren (ltt. Wezz-Sehres-M.), mit dem  
Weihofe Talsingen; 432 m., 479 w. S.
18. Neu-Sehren (ltt. Jaun-Sehres-M.), mit dem  
Weihofe Ekenberg; 365 m., 372 w. S.
19. Sezzen (ltt. Sezze, auch Sezzena), mit dem  
Weihofe Peterhof; 676 m., 719 w. S.
20. Altona; 120 m., 139 w. S.
21. Neuhof (ltt. Boggu-M., auch Jauna-M.); 314  
m., 316 w. S.
22. Taurkahn (ltt. Taurkalne), 116 m., 128 w. S.
23. Groß- und Klein-Wallhof (ltt. Wezza-un  
Jauna-Walles-M.); 468 m., 519 w. S.
24. Peterhof (bei Wallhof) (ltt. Pehtera-M.); 117  
m., 144 w. S.
25. Kannenecken (ltt. Kanneneeke); 146 m.,  
166 w. S.
26. Windsheim (ltt. Brunnawa-M.); 82 m.,  
90 w. S.

## b) Pastorate und Kirchen:

1. Selburg, Kirchspiels-Pastorat und Kirche; 115 m.,  
149 w. S. Der hiesige Prediger bedient auch
2. die Kirche zu Groß-Sonnart, bei der sich zugleich  
eine besondere Widme mit 135 m., 149 w. S.  
befindet.
3. Sauken; 154 m., 182 w. S. — Filial: Ellern.
4. Dubena; 181 m., 188 w. S. — Filial: Wee-  
ßen, im Archsp. Dünaburg.
5. Buschhof; 91 m., 98 w. S. — Filial: Die  
holmhöfische Kirche in Jakobsstadt.
6. Sezzen; 115 m., 127 w. S.
7. Wallhof; 70 m., 93 w. S.
8. Die Kirche zu Taurkahn, ein Filial der Stadt-  
kirche von Friedrichsstadt.

- c) Andere Widmen:
1. Kenneberg, selburg. Oberhauptmannswidme; 112 m., 123 w. S.
  2. Selburgische Secretariatswidme; 6 m., 3 w. S.
  3. Selburgische Ministerialswidme; 3 m., 3 w. S.
  4. Dubenaische Forstei; 221 m., 210 w. S.
  5. Dubenaische Unterforstei; 35 m., 45 w. S.
  6. Saukensche Forstei; 150 m., 154 w. S.
  7. Sezzensche Forstei; 81 m., 96 w. S.
  8. Taurkalinische Forstei hat, zusammen mit
  9. der ersten und
  10. der zweiten taurkalinischen Unterforstei, 439 m., 466 w. S.
  11. Buschhöfische Unterforstei; 55 m., 53 w. S.
  12. Dubena, selburg. Unterforstei; 47 m., 47 w. S.
  13. Ellernsche Unterforstei; 25 m., 34 w. S.
  14. Alt-Sehrensche Wildnißbereiterei; 82 m., 95 w. S.
  15. Saukensche Küsterswidme; 1 m., 2 w. S.
2. Privatbesiglichkeiten:
- Güter:
1. Ekengraf (ltt. Ekengrahwe), mit den Weihöfen Jezern und Kihlfen;  $\frac{7}{4}$  H.; 292 m., 338 w. S.
  2. Johannisruh; ohne Hakenzahl, war in der 7. allg. Seel. Rev. mit 18 m. S. verzeichnet.
  3. Zirulischek (ltt. Ziruhtha-M.);  $\frac{1}{8}$  H.; 11 m., 13 w. S.
  4. Menkenhof (ltt. Menkes-M.);  $\frac{1}{6}$  H., 82 m., 106 w. S.

5. Dannenfeld (ltt. Dannpette) und Weefiht (ltt. Wikka-M.);  $\frac{1}{4}$  H.; 50 m., 54 w. S.
6. Schmieden; ohne Hakenzahl; 9 m., 16 w. S.
7. Wahrenbrok (ltt. Wahrenbroke), mit dem Weihofe Ewalden;  $\frac{2}{3}$  H.; 305 m., 358 w. S.
8. Udelig- oder Klein-Sonnart (ltt. Wilka-M.);  $\frac{1}{4}$  H.; 142 m., 80 w. S. — Hierher gehört Buldering, eine ehemalige Stobodde, von der jetzt aber nur noch ein Krug übrig ist.
9. Stabken (ltt. Stabbes-M., auch Wihganta-M.) und Bizzeuden, mit dem Weihofe Sonnenhof;  $1\frac{1}{8}$  H.; 263 m., 357 w. S.
10. Stabliten (ltt. Lihkum-M.)  $\frac{1}{2}$  H.; 66 m., 80 w. S.
11. Klassen;  $\frac{1}{4}$  H.; 16 m., 16 w. S.
12. Steinfeld, bürgerl. Lehen ohne Hakenzahl; 7 m., 12 w. S.

## b. Kirchspiel Nerst:

## 1. Kronbesiglichkeiten:

## Güter:

1. Klein Salwen (ltt. Mas'-Salwe), 263 m., 297 w. S.
  2. Rittenhof (ltt. Ritte). Nur der Hof und 12 Bauergesinde gehören zum Kirchsp. Nerst; der ganze Rest der Bauerschaft aber gehört zum Kirchsp. Selburg (wo auch die Seelenzahl in derjenigen des Kron-gutes Ellern mit begriffen ist) und zur saukenischen Kirchengemeine.
2. Privatbesiglichkeiten:
- a) Güter:
1. Nerst (ltt. Nerreta), mit 3 Weihöfen: Sufsei, Friedrichshof (ltt. Buiwidda) und Altona (ltt. Kalna-M.);  $3\frac{1}{4}$  H.; 1359 m., 1480 w. S.

2. Groß-Suffei (tt. Leela-Suffeija, auch Meschawettene);  $\frac{3}{8}$  H.; 188 m., 219 w. S.
3. Alt-Memelhof (tt. Wezz'-Mehmel-M., auch Pranke);  $\frac{5}{16}$  H.; 168 m., 173 w. S.
4. Groß-Memelhof (tt. Leela-Mehmel-M.);  $\frac{3}{8}$  H.; 290 m., 275 w. S.
5. Ilfenberg (tt. Ilse-M.), mit dem Weihofe Eikemscheß;  $1\frac{1}{4}$  H.; 474 m., 467 w. S.
6. Pilsaln (tt. Pilsalne), mit dem Weihofe Dhseln;  $\frac{1}{2}$  H.; 258 m., 267 w. S.
7. Grizgaln (tt. Grizgalle);  $\frac{5}{16}$  H.; 199 m., 213 w. S. — Hier besteht eine im J. 1783 gestiftete Hofesschule und ein Bethaus.
8. Groß-Salwen (tt. Leel'-Salwe), mit 3 Weihöfen: Berghof, Holmhof, Peterhof, und 742 m., 846 w. S., und
9. Dausewas (tt. Dausewaffe), mit dem Weihofe Buschhof (tt. Meschu-M.) und 451 m., 482 w. S., haben zusammen eine Hafenzahl von  $2\frac{3}{4}$ .

## b) Pastorate und Kirchen:

1. Nerst, Kirchspiels-Pastorat und Kirche. — Filial: Ilfenberg.
2. Groß-Salwen. — Filiale: Klein-Salwen, Dausewas und Herbergen, letzteres im nächstfolgenden Archsp.
- c. Archsp. Afscheraden (tt. Aiskraukles-K.)

## Privatbesitzlichkeiten:

## a) Güter:

1. Herbergen (tt. Ehrberge, auch Taubes-M.), mit dem Weihofe Holmhof;  $1\frac{1}{10}$  H.; 582 m., 633 w. S.
2. Kurmen (tt. Wilku-M.), mit dem Weihofe Muhremuische;  $\frac{2}{3}$  H.; 663 m., 757 w. S. —

Hier befindet sich ein röm. katholisches Bethaus, als Filial von Schönberg, im haustefchen Archsp.

3. Linden (tt. Daugawas-M., auch Lindes-M.), mit dem Weihofe Wirsgaln,  $1\frac{1}{2}$  H.; 1136 m., 1363 w. S.

b) Pastorat und Kirche zu Linden. Die Seelenzahl des Pastorates ist in derjenigen des Gutes Linden mit begriffen.

B) Hptmnsch. Ilfurt (1873 $\frac{1}{2}$  N.W.) enthält 2 Archsp.

- a. Kirchspiel Dünaburg (tt. Dinaburge-oder Dimburge-K.)

## Privatbesitzlichkeiten:

## a) Güter:

1. Kalkunen (tt. Kalkune), mit 3 Weihöfen: Berkenhegen (tt. Berkenelli), Neuhof und Wischkern  $1\frac{1}{2}$  H.; 870 m., 928 w. S.

Zu diesem Gute gehörte ehemals die am Ufer der Duna gelegen gewesene Slobodde Jerusalem, auf deren Stätte nachher der Brückenkopf der, am jenseitigen, witepskischen, Ufer liegenden, Festung Dünaburg angelegt worden ist; doch hat man eine W. weiter unter hinauf eine neue, sehr ansehnliche Slobodde erbaut, welche von den Letten Kalkunes-Slabodde genannt und in der an jedem Freitage ein äußerst großer Wochenmarkt gehalten wird.

2. Meddum (tt. Meduu-M.), mit dem Weihofe Berghof;  $1\frac{1}{2}$  H.; 255 m., 277 w. S.
3. Lauzenssee (tt. Lauze-M.), mit den 3 Weihöfen Fromholdshof, Sorgenfrei und Gotthardshof;  $\frac{3}{8}$  H.; 182 m., 182 w. S. —

Hierher gehört die Slobodde Smelin (tt. Smeline) mit einer röm. katholischen Kirche, einer Prie-

sterwohnung, einem Gemeinshause und einigen, ziemlich versunkenen Wohnungen freier Polen.

4. Steinensee (ltt. Stalla- od. SteHa-M.), mit den Weihöfen Johannishof und Neuhof;  $\frac{1}{2}$  H.; 374 m., 402 w. S.

5. Schödern (ltt. Siddera-M., auch Schedere), mit dem Weihofe Lindenhof und 254 m., 332 w. S., und

6. Hohenberg, mit 59 m., 76 w. S., halten zusammen  $\frac{1}{2}$  H.

7. Swenten (ltt. Swente);  $\frac{3}{4}$  H.; 455 m., 492 w. S.

8. Rautensee (ltt. Raude-M.), mit den Weihöfen Marienhof und Komarischek;  $\frac{1}{2}$  H.; 266 m., 275 w. S.

9. Grendsen (ltt. Grendse-M.), mit dem Weihofe Athen;  $\frac{1}{4}$  H.; 120 m., 106 w. S.

10. Schloßberg (ltt. Schloffberge, auch Pilskalns), mit den Weihöfen Kasimirischky und Konieczpol;  $\frac{1}{2}$  H.; 742 m., 995 w. S. — Zu diesem Gute gehören:

a) Der ansehnliche Flecken Illurt (ltt. Illukste), welcher 193 W. von Mitau, am Illurt-Bache liegt, und der Sitz des illurtischen Hauptmanns wie des Kreis-Richters ist. Der Umfang dieses Fleckens soll angeblich über 3 W. betragen. Er enthält 6 regelmäßig angelegte Straßen, einen ziemlich großen Marktplatz, ein großes und schönes, aber nicht vollendetes, herrschaftliches Schloß, ein von Stein erbautes röm. katholisches „Missionsnarienkloster“ mit einer merkwürdig schönen Kirche und einer Schule in einem ebenfalls steinernen Gebäude (eine Uniaten-Kirche) und ungefähr 300, mehrentheils hölzerne, Wohnhäuser. Die Zahl der Einwohner beiderlei Geschlechtes mag sich

jetzt wohl auf 1000 und darüber belaufen. Sie sind, der Mehrheit nach, Polen, und außerdem Hebräer, nebst einigen Deutschen und Russen. Es wird hier ein gar nicht unbedeutender Kramhandel getrieben, und sonntäglich ein großer Wochenmarkt gehalten; überhaupt aber herrscht in diesem Privatflecken mehr Wohlhabenheit, als in irgend einer der kleinen Landstädte Kurlands.

ß. Der Flecken Alt-Subbat (ltt. Wezz'-Subbate), 172 W. von Mitau, an einem See, ganz nahe der litthau. Gränze, gelegen, und 60 bis 70 Wohnhäuser mit etwa 200 männl. Einwohnern, die alle katholisch sind, zählend. Auch hier wird wöchentlich, am Montage, ein großer Markt gehalten.

11. Prohden (ltt. Prohdes-M.), mit dem Weihofe Hermannischek;  $\frac{1}{2}$  H.; 156 m., 167 w. S.

Auch zu diesem Gute gehört ein Flecken, nämlich Neu-Subbat (ltt. Jaun-Subbate), welcher dem Flecken Alt-Subbat gerade gegenüber, auf der andern Seite des Sees, liegt, und mit ihm durch eine Brücke in Verbindung gesetzt ist. Neu-Subbat hat nur eine Hauptstraße, 60 und einige Wohnhäuser und eine, massiv gebaute, evang. lutherische Kirche. Die Zahl der Einwohner, welche aus Deutschen, Polen, Russen und Hebräern bestehen, mag jetzt im Ganzen wohl gegen 300 betragen. Zu bemerken ist hier die, im J. 1682 von dem kurl. Edelmann Hektor Friedr. von der Pfsten, genannt Sacken gestiftete Schule, gewöhnlich die Stiftschule genannt, welche mit der freien Beköstigung zwei armer Schüler verbunden ist.

12. Kasimirwahl (ltt. Kasimirawle), mit 75 m., 80 w. S., und

13. Jakobsruhe (ltt. Jakubowo), mit 20 m., 42 w. S., sind zwei Güter, deren Hakenzahl wahrscheinlich in der von Prohden mit enthalten ist.
14. Baltensee (ltt. Baltu-M.), mit dem Weihofe Uhlitschneek;  $\frac{1}{4}$  S.; 332 m., 393 w. S.
15. Charlottenhof, ehemals Ropenhof (ltt. Scharlotte), ohne Hakenzahl, 195 m., 201 w. S.
16. Gulben (ltt. Gulbene);  $\frac{1}{8}$  S.; 302 m., 339 w. S.
17. Alt- und Neu-Grünwald (soll, nach Einigen, lettisch eigentlich Adsel-M. heißen, wird aber von den Letten der Umgegend gewöhnlich Grihnwalde genannt);  $\frac{1}{4}$  S.; 277 m., 301 w. S.
18. Rubinen (ltt. Rubbenu-M.);  $\frac{3}{8}$  S.; 408 m., 450 w. S.
19. Sussef (ltt. Sufkeija), mit 3 Weihöfen: Kleinsussef, Witkuppe und Protenau;  $\frac{1}{4}$  S.; 377 m., 395 w. S.
20. Jannopol (ltt. gleichlautend), ohne Hakenzahl; 36 m., 42 w. S.
21. Ilfen (ltt. Ilge-M.), ohne Hakenzahl; 156 m., 166 w. S.
22. Ilfensee (ltt. Ilge-M.), mit den Weihöfen: Eleonorenhof (ltt. Swilpifchke) und Labor (ltt. Kaschkelischke), von welchen aber der erstere seit einiger Zeit zum Hauptgute erhoben worden ist;  $\frac{3}{16}$  S.; 146 m., 150 w. S.
23. Kaminiec;  $\frac{1}{4}$  S.; 218 m., 220 w. S.
24. Lowiden (ltt. Lawihde), mit dem Weihofe Julianenhof;  $\frac{1}{24}$  S.; 286 m., 350 w. S.
25. Lassen (ltt. Lakchu-M.) und Lustberg, mit dem Weihofe Neu-Lassen;  $\frac{1}{16}$  S.; 236 m., 221 w. S.

26. Weiffensee (ltt. Baltu-M.), mit dem Weihofe Neuhof;  $\frac{1}{8}$  S.; 216 m., 224 w. S.
27. Annenhof (Walters- oder Vietinghoffs-) (ltt. Annes-M.), vormal, als Nebengut, zu Weiffensee, nun aber, seit mehren Jahren, einem eigenen Besizer, als Pfand Eigenthum, gehörig;  $\frac{1}{16}$  S.; 65 m., 65 w. S.
28. Bewern (ltt. Bebrine-M.), mit 703 m., 779 w. S., und
29. Anzenischek (ltt. Dsehrwu-M.), mit 83 m., 75 w. S.; halten zusammen 2 S.
30. Dweeten (ltt. Dweete), mit dem Weihofe Jan-nopol;  $\frac{5}{8}$  S.; 1164 m., 1229 w. S. — Auf diesem Gute befindet sich die, bis jetzt einzige, Tuchmanufactur in Kurland.
31. Kaltenbrunn (ltt. Koldebrunna), mit den Weihöfen Neuhof und Dannensfeld;  $\frac{1}{4}$  S.; 442 m., 447 w. S.
32. Gahrßen (ltt. Gahrshu-M.), mit 3 Weihöfen: Althof, Neuhof, Rudupp;  $1\frac{1}{2}$  S.; 611 m., 711 w. S.
33. Afferu (ltt. Afferu-M.), mit den Weihöfen Wahrkan und Spelan;  $1\frac{3}{8}$  S.; 446 m., 412 w. S.
34. Podunay (ltt. Dunnawas-M.), mit dem Weihofe Salkischek;  $\frac{1}{2}$  S.; 399 m., 466 w. S.
35. Weeffen (ltt. Salku-M.), mit dem Weihofe Ek-hof (ltt. Salku-Folwerke);  $\frac{1}{8}$  S.; 500 m., 560 w. S.
36. Dünafeldhof, ohne Hakenzahl, soll, nach Einigen; ein bürgerl. Lehen sein; 26 m., 25 w. S.
37. Warnischky (ltt. gleichlautend), bürgerl. Lehen, das jetzt nur noch in einem, zu Grensfen gehörigen, Kruge bestehen soll, bei der letzten allg. Seel. Rev. aber doch

noch mit einer eigenen Seelenzahl von 24 m., 37 w. S. verzeichnet worden ist.

b) Pastorate und Kirchen:

1. Aegypten (ltt. Wilkameeste), Kirchspiels-Pastorat und Kirche; 28 m., 29 w. S. — Filial: Berkenhegen.
2. Neu Subbat oder Prohden, Kirchspielspastorat; 37 m., 32 w. S.
3. Lassen, Kirchspielspastorat; 13 m., 9 w. S.
4. Kaltenbrunn; 16 m., 17 w. S.
5. Illurt, röm. katholisches Missionarientloster und Pfarrkirche. — Filiale: Sweeten und das Bethaus auf Schloßberg. Auch die Kirche zu Steinensee, deren Gemeinde erst vor wenigen Jahren katholisch geworden, wird von den Klostergeistlichen zu Illurt mit bedient, ohne gerade an Illurt gebunden zu sein.
6. Alt-Subbat, röm. katholisch.
7. Bewern, röm. katholisch. — Filial: Rubinen.
8. Dweeten, röm. katholische Kirche, deren Geistlicher aber keine Pfarre hat, sondern ein baares Gehalt bezieht, und den Gottesdienst in der Kirche zu Podunay, wie auch — bis jetzt in einem Privatlocale — für die katholische Gemeinde in Jakobsstadt, mit versteht.

b. Kirchspiel Ueberlauz.

Privatbesitzlichkeiten:

a) Güter:

1. Warnowiz (ltt. Warnowize), mit dem Weihofe Sarosla;  $\frac{1}{2}$  H.; 383 m., 390 w. S.
2. Alt-Born (ltt. Wezza-Koplawa), mit dem Weihofe Lisettenhof (ltt. Lisettowa);  $\frac{1}{4}$  H.; 239 m., 277 w. S. —

Hierher gehört die Slobodde Koplau (ltt. Koplawa), welche ungefähr 10—12 schlechte, von Zinnern bewohnte Häuser, einen Krug und eine griechische Kirche, nebst der Wohnung eines Geistlichen, enthält.

3. Neu-Born (ltt. Jauna-Koplawa od. Brinkowtschika);  $\frac{1}{2}$  H.; 133 m., 118 w. S.
4. Groß-Born (ltt. Leela-Koplawa od. Murowany-Dwor);  $\frac{1}{3}$  H.; 149 m., 134 w. S.
5. Klein-Born (ltt. Masa-Koplawa od. Annissima); ohne Hakenzahl; 49 m., 53 w. S.
6. Siefeln und Salsonay (ltt. Sibkele un Sal-loneija), mit 4 Weihöfen: Johannina, Hieronimow, Dpacznoc (ltt. Chani), und Ezerwonka, welcher letztere ehemals ein kleines Dorf war (von dem noch eine kleine Uniaten-Kirche übrig) ist;  $\frac{1}{2}$  H.; 464 m., 511 w. S.

Ferner gehört noch zu Siefeln die Slobodde Murawka, von etwa einem halben Duzend elender Dauerwohnungen und einem Krüge von gleicher Beschaffenheit.

7. Demmen (ltt. Demmene), mit den Weihöfen Gränzthal und Gartensee (ltt. Gattini) und der Slobodde Turgeln;  $\frac{2}{3}$  H.; 296 m., 307 w. S.
8. Kummeln (ltt. Kumbol-M.);  $\frac{2}{3}$  H.; 189 m., 195 w. S.
9. Essern (ltt. Essernija); ohne Hakenzahl; 150 m., 149 w. S.
10. Tabor (ltt. Tabara); ohne Hakenzahl; 174 m., 178 w. S.
11. Brunnen (ltt. Brunnas-M.), mit dem Weihofe Rethof;  $\frac{3}{8}$  H.; 90 m., 93 w. S.
12. Sallensee (ltt. Sallmuischa), mit der Slobodde Skrudelina, aus etwa 20 Wohnungen, einem



- Krüge und einer griechischen Kirche bestehend, wo an jeder Mittwoche großer Wochenmarkt gehalten wird; ohne Hakenzahl; 105 m., 100 w. S.
13. Ellern (ltt. Elkchnu-M.), mit dem Weihofe Adamsshof; 1 H.; 266 m., 275 w. S.
14. Marienhof (ltt. Marianowa), ursprünglich ein Weihof von Ellern, nachher aber verpfändet und seitdem unabhängig vom Hauptgute verwaltet; ohne Hakenzahl; 131 m., 143 w. S.
15. Annenhof (Platers-) (ltt. Annes-M. od. Andinge); ohne Hakenzahl; 114 m., 136 w. S.
16. Karolinenhof; ohne Hakenzahl; 41 m., 40 w. S.
17. Matulischek \*), mit dem Weihofe Georgenhof; ohne Hakenzahl; 208 m., 218 w. S.
18. Wächhof (ltt. Uppes-M.); 76 m., 82 w. S.
19. Feldhof (ltt. Lauku-M.);  $\frac{1}{2}$  H.; war in den Listen der 7. allg. Seel. Rev. mit 412 m., 417 w. freien S. verzeichnet, und ist es in denen der 8. sogar mit 460 m. und 471 w., die aber, laut anderen Nachrichten, fast sämmtlich dort gar nicht mehr vorhanden sein, sondern vor Jahren schon sich von da entfernt haben sollen.
20. Brügggen (ltt. Brigges-M.) und Fabianowa (ltt. gleichlautend);  $\frac{2}{3}$  H.; 305 m., 391 w. S.
21. Lauzen (ltt. Laukeffe oder Laukefche) und Kurzum (ltt. Kurzmuischa), mit 3 Weihöfen: Krizwenischek \*\*), Lignischek und die Holländerei;  $1\frac{2}{3}$  H.; 698 m., 947 w. S. —

\*) Sämmtliche Güternamen dieses Kirchpts., welche auf schek oder schy ausgehen, bleiben in allen Sprachen der buntgemischten Bevölkerung desselben unverändert.

\*\*) Soll, nach der Behauptung Einiger, ein besonderes Gut, mit separater Seelenzahl — 110 m., 156 w. — sein.

- Hierher gehören Schtschewa oder Ktzeva, eine kleine, aus einer griechischen Kirche und einigen schlechten, von Polen bewohnten, Häusern bestehende Slobodde, — und Tartak, ehemals auch eine Slobodde, jetzt nur noch eine Sägemühle, bei der keine andere Wohnung mehr sichtbar.
22. Fabianischek;  $\frac{1}{6}$  H.; 11 m., 6 w. S.
23. Lassenbäk (ltt. Lafchuppe), mit dem Weihofe Dünhof;  $\frac{3}{8}$  H.; 196 m., 191 w. S.
24. Groß-Lassen (ltt. Leela-Lalcha-M.);  $\frac{2}{3}$  H.; 110 m., 110 w. S.
25. Arohnen;  $\frac{2}{3}$  H.; 271 m., 289 w. S.
26. Bierwischek, bürgerl. Lehen; 58 m., 66 w. S.
27. Jigen (ltt. Dehnaue-M.), bürgerl. Lehen; 103 m., 99 w. S.
28. Rosalischek, mit dem Weihofe Neu-Siekeln; bürgerl. Lehen; 299 m., 325 w. S.
29. Schönheiden (ltt. Inischke), bürgerl. Lehen; 99 m., 102 w. S.
30. 31. Im Kirchsp. Ueberlauz sollen auch noch die Privatgüter Belmont, mit 64 m., 56 w. S., und Schönberg, 78 m., 72 w. S., liegen; wahrscheinlich ebenfalls bürgerl. Lehne, ohne Hakenzahl.
- b) Pastorate und Kirchen:
1. Siekeln (ltt. Murawka), Kirchspielpastorat mit 43 m., 34 w. S., und
2. Born, mit 31 m., 24 w. S., sind zwei, zwar getrennt liegende, aber zu einer und derselben Kirche gehörende, Widmen.
3. Demmen (ltt. Turgelle, auch Tarschek); Kirchspielpastorat; 40 m., 38 w. S.
4. Ellern, ehemals evang. lutherisch, jetzt röm. katholisch; 20 m., 17 w. S. — Filial: Das Bethaus zu Matulischek.

5. Lauzen, röm. katholisch.

6. Smelina, röm. katholisch.

7. Die röm. katholische Capelle zu Warnowiz, früher auch ein Filial von Ellern, jetzt mit einem eigenen Capellan versehen, der auf Kosten der Gutscherrschaft unterhalten wird.

8—12. Die griechischen Pfarrkirchen zu Fabianowa; Sallonay mit dem Filiale Tartak; Koplau; Schtschewa, und Skrubelina mit dem Filiale Szerwonka.

### C.

#### Der tulkumische Kreis, oder die Oberhauptmannschaft Tulkum,

gränzt an den mitau. Kreis, Livland, den rig. Meerbusen, den golding. Kreis und Litthauen, und enthält, auf einem Flächenraume von 4379 Q.W., eine Stadt, die beiden Hptmnschaften. Tulkum und Talsen mit 3 Kronflecken und 7 Kirchspln., 21 Krongüter, 5 ritterschaftliche Güter, 1 Stiftsgut und 124 Privatgüter, 2 freie Bauergesinde, 17 evang. lutherische Predigerwidmen nebst 33 Kirchen, eine röm. katholische Predigerwidme nebst einer Kirche, 9 Kronforstseien und Unterforstseien, 2 andere Kronwidmen und eine ritterschaftliche Forstei.

I. Kreisstadt Tulkum (tt. Tukkume) liegt unter 56° 58' n. Br. und 40° 48' ö. L. v. Ferro, in einer angenehmen Berggegend, dicht über der sogenannten tulkumischen Mühlenstauung und dem aus dieser hervorstießenden Bache Schloß, 54 W. nordwestlich von Mitau. Sie war früher ein Marktstücken, der seine Entstehung dem unweit davon, durch den Ordensmeister Gottfried von Rogga, im J.

1330 erbauten Schlosse zu verdanken hatte, und erhielt erst vom Kaiser von Rußland, Paul I., 1799 einen Magistrat und Stadtgerechtigkeith. Sowohl das Oberhauptmanns-, als auch das tulkumische Hauptmanns- und das Kreis-Gericht, residiren hier. — Einwohnerzahl: Betrug zu Anfange des J. 1836, laut amtlicher Angabe, 1524 m., 1561 w., überhaupt 3085 S., unter welchen viele Hebräer. Die Uebrigen sind größtentheils Deutsche, unter denen sich mehre adelige Familien befinden, die eigene Häuser in der Stadt besitzen und, im Vereine mit den gebildetesten bürgerlichen Häusern des Detes, auf einem sehr geselligen Fuße leben. — Plätze und Straßen: Der Marktplatz und 3 fast ganz parallel laufende Straßen — die große, mitte und mokische. — die von 4 Quergassen durchschnitten werden. — Wohnhäuser zählte man vor etwa 12 Jahren nur 136, unter welchen damals nicht mehr als 4 steinerne. — Dessenliche Schulanstalten: eine Kreissschule und eine männl. Elementarschule. — Gottesdienstliche Gebäude: Eine von Stein erbaute evang. lutherische Stadt- und Kirchspiels-Kirche und ein röm. katholisches Bethaus. — Als Fabrikanstalt verdient eine Leimkocherei bemerkt zu werden. — Stadtländereien: 525 Looffstellen Ackerland, das an die Bürgerschaft auf Grundzins vertheilt ist. — Stadtwappen: Ein grüner Berg, auf dem einige Tannen stehen, in silbernem Felde.

#### II. Hauptmannschaften:

A. Hptmnsch. Tulkum (1849 Q.W.) enthält 3 Kirchsp.

##### a. Kirchspiel Tulkum.

#### 1. Kronbesitzlichkeiten:

1. Weinschenken (tt. Wihnfenka-M.); 123 m.,

139 w. S.

2. Rawen (tt. Rahwes-M.); 40 m., 39 w. S.

3. Abaushof (bei Grendsen) (ltt. Abaues-M.); 204 m., 253 w. S.
  4. Ohschalei (ltt. Ohschaleija-M.); 85 m., 90 w. S.
  5. Prawingen (ltt. Prawiau-M.), mit den Weihöfen Schlokhof (ltt. Slokes-M.) und Lamberts hof (ltt. Lambert-M.); 395 m., 455 w. S.
  6. Schlampen (ltt. Slampes-M.), mit dem Weihofe Pundern (ltt. Pundere-M.); 411 m., 431 w. S.
  7. Ekendorf (ltt. Ohsol-M.), mit den Weihöfen Mühlenbäk und Neuhof; 719 m., 789 w. S.
  8. Tummen (ltt. Tummes-M.), mit dem Weihofe Daiben; 199 m., 211 w. S.
  9. Schmarden (ltt. Smardes-M.), mit dem Weihofe Klein-Schmarden (ltt. Masa Smardes-M.); 173 m., 183 w. S.
- b) Pastorate und Kirchen:
1. Tukkum, Kirchspiels-Pastorat und Kirche; 38 m., 55 w. S. — Filial Sehmen.
  2. Sachten, Kirchspiels-Pastorat und Kirche; 83 m., 91 w. S. — Filial Puren, im Archsp. Randau.
- c) Andere Widmen:
1. Tukkumische Oberhauptmannswidme; 135 m., 110 w. S.
  2. Tukkumische Forstei; 116 m., 123 w. S.
2. Ritterschaftliche Besizungen:
- a) Güter:
1. Grendsen (ltt. Grendschu-M.), mit 3 Weihöfen: Alt-Sachten, Ditto-Meiershof (ltt. Akmin-M.) und Neuhof (ltt. Jauna-M.);  $3\frac{3}{4}$  S.; 802 m., 922 w. S.
  2. Irmelau (ltt. Irlawa), mit dem Weihofe Dorotheenhof;  $1\frac{1}{2}$  S.; 530 m., 600 w. S.
  3. Degahlen (ltt. Degohles-M.); 1 S.; 240 m., 276 w. S.

4. Friedrichsberg (ltt. Snapju-M.);  $\frac{3}{4}$  S.; 204 m., 180 w. S.
  5. Abaushof (ltt. Abawas-M.);  $\frac{3}{4}$  S.; 172 m., 189 w. S.
- b) Grendsensche Forstei, deren Seelenzahl wahrscheinlich in der des Gutes Grendsen mit enthalten ist.
3. Privatbesizlichkeiten:
- a) Güter:
1. Rauden (ltt. Raude), mit dem Weihofe Niederhof;  $\frac{3}{4}$  S.; 165 m., 167 w. S.
  2. Kaiwen (ltt. Kaiwe), mit dem Weihofe Kahren (ltt. Kahrta-M.);  $\frac{1}{2}$  S.; 172 m., 189 w. S.
  3. Schwarren (ltt. Schwarre);  $\frac{1}{4}$  S.; 76 m., 88 w. S.
  4. Bresilgen (ltt. Brisulle), mit dem Weihofe Klein-Bresilgen (ltt. Brisulle-masa-M.);  $\frac{3}{4}$  S.; 156 m., 168 w. S.
  5. Groß-Spirgen (ltt. Leela Spirgus-M.), mit dem Weihofe Tilmannshof und von  $\frac{5}{8}$  S., und
  6. Klein-Spirgen (ltt. Masa-Spirgus-M.) von  $\frac{1}{8}$  S., haben zusammen 226 m., 251 w. S.
  7. Wiereln (ltt. Wihksele);  $\frac{1}{2}$  S.; 188 m., 219 w. S.
  8. Wilraln (ltt. Wilksale), mit dem Weihofe Paiga;  $\frac{1}{8}$  S.; 95 m., 95 w. S.
  9. Wilkajen (ltt. Wilkjas-M.); mit dem Weihofe Largenfeld (ltt. Larga-M.);  $\frac{27}{8}$  S.; 122 m., 136 w. S.
  10. Schlokenbäk (ltt. Slohkenbekke), mit 3 Weihöfen: Durben (ltt. Durbe), Ustona (ltt. Antohn-M.) und Neuhof (ltt. Jauna-M.);  $1\frac{1}{2}$  S.; 436 m., 502 w. S.
  11. Alt-Moken (ltt. Wezza-Mohke), mit dem Wei-

- hofe Knaukenhof (ltt. Knauke-M.);  $\frac{3}{4}$  H.; 215 m., 194 w. S.
12. Neu-Moken (ltt. Jauna-Mohke), mit den Weihöfen Harfenhof (ltt. Arpje-M.) und Jaunmuischneek;  $\frac{11}{4}$  H.; 153 m., 163 w. S.
13. Neu-Sahten (ltt. Jauna-Sahte);  $\frac{1}{4}$  H.; 126 m., 134 w. S.
14. Sehmen oder Sandern (ltt. Sehme-M.), mit dem Weihofe Kulwen (ltt. Kuhlwe-Lahpe-M.);  $\frac{7}{2}$  H.; 198 m., 202 w.
15. Plönen (ltt. Pleenes-leela-M.), mit den Weihöfen Klein-Plönen (ltt. Pleenes-masa-M.) und Grundsen;  $\frac{2}{3}$  H.; 151 m., 158 w. S.
16. Zehrten (ltt. Zehrkstes-M.), mit den Weihöfen Aispurn (ltt. Aispurr) und Sackenhof (ltt. Sakke-M.);  $\frac{7}{4}$  H.; 422 m., 431 w. S.
17. Bundsenberg (ltt. Bundse-M.), bürgerl. Lehen, das in den Listen der neuesten Seel.-Rev. ohne Seelenzahl aufgeführt ist.
18. Peterthal (ltt. Pehter-M. oder Kuku-M.), bürgerl. Lehen. 171 m., 215 w. S.
- b) Die beiden Freigeinde Muischneek und Bugel, welche, nach den Listen der vorletzten Seel.-Rev., damals 10 m., 11 w. S. enthielten.
- b. Kirchspiel Neuenburg.

## Privatbesiglichkeiten:

- a) Güter:
1. Schloß Neuenburg (ltt. Jaunpils), mit 5 Weihöfen: Dorotheenhof (ltt. Andartes-M.), Neu-hof (ltt. Jauna-M.), Plawneeken (ltt. Plawneeku-M.), Marienhof (ltt. Maringe-M.), Georgenhof (ltt. Jurje-M.), und 1142 m., 1119 w. S., und die beiden, vormals mit zu dieser Dekonomie gehörenden, nun aber abgeforderte Güter:

2. Annenhof (ltt. Annes-M.), mit den Weihöfen Elisenhof (ltt. Lihses-M.) und Peterhof (ltt. Pehter-M.) und 536 m., 643 w. S., und
3. Schmukken (ltt. Smukke-M.), mit 155 m., 183 w. S. betragen zusammen  $7\frac{3}{4}$  H.
4. Stuhrhof (ltt. Stuhres-M.), mit den Weihöfen Neu-Stuhrhof (ltt. Jauna-M.), und Ekendorf (ltt. Ekendorpe);  $2\frac{5}{16}$  H.; 376 m., 381 w. S.
5. Nengenhof (ltt. Renge-M.), mit den Weihöfen Katharinenfeld und Friedrichsfeld; 1 H.; 195 m., 217 w. S.
6. Arischhof (ltt. Arisch-M.);  $\frac{2}{3}$  H.; 95 m., 98 w. S.
7. Gránzhof (ltt. Grenze-M.);  $\frac{2}{3}$  H.; 92 m., 98 w. S.
8. Duhren (ltt. Leela-Duhre), mit dem Weihofe Klein-Duhren (ltt. Masa-Duhre);  $\frac{1}{4}$  H.; 115 m., 148 w. S.
9. Groß- und Klein-Blieden (ltt. Leela un Masa-Bliede), mit 3 Weihöfen: Agathenhof, Friedrichshof (ltt. Sihle-M.), Dittenhof (ltt. Ottes-M.);  $2\frac{7}{8}$  H.; 759 m., 813 w. S., mit Einschluß der Seelenzahl des Pastorates Blieden.
10. Wächhof (ltt. Uppes-M.) und Suschenhof (ltt. Susches-M.), mit dem Weihofe Mittelhof (ltt. Widdus-M.);  $1\frac{5}{8}$  H.; 302 m., 354 w. S.
11. Nuzenbach (ltt. Audsu-M.);  $\frac{1}{2}$  H. 127 m., 143 w. S.
12. Springen (ltt. Springes-M.);  $\frac{2}{3}$  H.; 132 m., 153 w. S.
13. Birten (ltt. Bikstu-M.), mit den Weihöfen Behrshof (ltt. Behrse-M.) und Neu-hof (ltt. Jauna-M.);  $2\frac{3}{4}$  H.; 464 m., 497 w. S.
14. Feldhof (ltt. Lauku-M.), mit dem Weihofe Klein-Feldhof (ltt. Masa-M.);  $1\frac{1}{2}$  H.; 224 m., 209 w. S.

15. Strutteln, mit 3 Weihöfen: Klein Strutteln, Schönfeld, Bergshof;  $2\frac{3}{4}$  H.; 466 m., 530 w. S.

16. Weefahnen (ltt. Weefahnu-M.), mit dem Weihofe Grofen (ltt. Grote-M.);  $1\frac{1}{2}$  H.; wegen der Seelenzahl s. Remten, im Krchsp. Kandau.

17. Klüggenhof (ltt. Klügge-M.), mit dem Weihofe Karlshof; 1 H.; 189 m., 171 w. S.

18. Lesten (ltt. Leste), mit 4 Weihöfen: Abaushof (ltt. Abaues-M.), Marienhof (ltt. Marri-M.), Ferdinandshof (ltt. Ferrant-M.), Neu-Lesten (ltt. Jauna-Leste),  $3\frac{1}{2}$  H.; 853 m., 1023 w. S.

b) Pastorate und Kirchen:

1. Neuenburg, Kirchspiels-Pastorat und Kirche; 40 m., 44 w. S. — Filial: Annenhof. Der Pastor predigt auch in Schmukken und Nengenhof ohne Kirchen.

2. Blieden; wegen der Seelenzahl s. die Güter Groß- und Klein-Blieden. — Filial: Stührhof.

3. Lesten; die Seelenzahl ist in der des Gutes Lesten mit enthalten. — Filial: Strutteln.

c. Kirchspiel Uz. (ltt. Auzeeme K.)

1. Kronbesitzlichkeiten.

a) Güter:

1. Banlaushof; 91 m., 103 w. S.

2. Ekshof; 163 m., 189 w. S.

b) Kirchspiels-Pastorat und Kirche von Uz; 81 m., 80 w. S. — Filiale: Alt-Uz und Ihlen.

c) Banlaushöfische Forstei; 62 m., 54 w. S.

2. Privatbesitzlichkeiten:

(a) Güter:

1. Alt-Uz (ltt. Wezz'-Auza), mit 5 Weihöfen: Fernandshof, Mittelhof, Endenhof, Dselsfen, Friedrichshof;  $3\frac{3}{4}$  H.; 793 m., 848 w. S.

2. Groß-Uz (ltt. Leel'-Auze), mit 3 Weihöfen: Lauenhof, Wilhelminenhof, Endenhof;  $1\frac{1}{4}$  H.; 630 m., 719 w. S.

3. Neu-Uz (ltt. Jaun'-Auzas) und Gahlenhof, mit dem Weihofe Charlottenhof;  $2\frac{1}{2}$  H.; 460 m., 476 w. S., mit Einschluß der Seelenzahl des Pastores Neu-Uz.

4. Weitenfeld (ltt. Wihtenpelte), mit 3 Weihöfen: Georgenhof, Annenhof, Karlshof; 2 H.; 478 m., 483 w. S.

5. Keweln, mit den Weihöfen Alt-Keweln und Tessel;  $1\frac{1}{2}$  H.; 320 m., 305 w. S.

6. Behnen; 1 H.; 199 m., 233 w. S.

7. Waddaren (ltt. Preedule), mit den Weihöfen Dannenhof und Gyllenhof; 1 H.; 381 m., 377 w. S.

8. Sirmeln, mit dem Weihofe Klein-Sirmeln;  $\frac{7}{16}$  H.; 105 m., 102 w. S.

9. Dobelsberg, mit dem Weihofe Agnesenhof;  $\frac{9}{16}$  H.; 107 m., 100 w. S.

10. Kruschkaln;  $\frac{7}{8}$  H.; 245 m., 224 w. S.

11. Birohlen;  $\frac{3}{4}$  H.; 140 m., 176 w. S.

12. Ihlen;  $1\frac{1}{2}$  H.; 379 m., 458 w. S.

13. Schlagunen, mit dem Weihofe Sebbern;  $1\frac{1}{2}$  H.; 314 m., 370 w. S.

14. Stirnen; bürgerl. Lehen;  $\frac{1}{2}$  H.; 129 m., 144 w. S.

b) Pastorat Neu-Uz; wegen der Seelenzahl s. das Privatgut Neu-Uz. — Filial: Kerklingen, im Krchsp. Frauenburg.

B. Hptmnsch. Talßen (2530 Q. W.), enthält 3 Kronflecken und 4 Kirchsple.

1. Kronflecken:

a) Kandau (ltt. Kandawa), in einer reizenden Lage,

am Abhange einer beträchtlichen Anhöhe, neben den Trümmern der hier einst stehenden alten Ortschaft und in geringer Entfernung vom rechten (nördlichen) Ufer der Abau, 82 W. nordwestlich von Mitau. Der Ort enthält 36 hölzerne und 5 steinerne Häuser, worunter eine Apotheke, ein Schulhaus und 4 Krüge, eine gemauerte Kirchspielskirche, eine lettische Parochialschule und 549 Einwohner beiderlei Geschlechtes, unter welchen 230 Hebräer und Hebräerinnen. Unter den hier wohnenden Deutschen befinden sich auch mehre Personen vom Adel.

h) Zabeln (ltt. Sabille), tief im Grunde, zwischen hohen Bergen liegend, von deren Gipfeln sich treffliche Ausichten eröffnen, am rechten Ufer der Abau und 96 W. nordwestlich von Mitau entfernt zählt ungefähr 20 hölzerne Wohnhäuser, nebst einigen Krügen, einer gemauerten Kirchspielskirche, einer lettischen Parochialschule und über 200 Einwohner beiderlei Geschlechtes.

c) Talsen (ltt. Talschu), in einer hohen und angenehmen Lage, am Ufer eines kleinen See's, 109 W. nordwestlich von Mitau, enthält gegen 30 Wohnhäuser, verschiedene Krüge, eine von Stein erbaute Kirchspielskirche, eine deutsche Parochialschule und zwischen 200 und 300 Einwohner beiderlei Geschlechtes.

## II. Kirchspiele:

### a. Kirchspiel Kandau.

#### 1. Kronbesiglichkeiten:

##### a) Güter:

1. Amt Kandau (ltt. Kandawa), mit 3 Weithöfen: Tappeln, Rösen, Ligen; 605 m., 684 w. S.
2. Deguhnen (ltt. Dehgunes); 162 m., 185 w. S.
3. Selgerben (ltt. Dsirrezeem); 210 m., 240 w. S.
4. Ungern (ltt. Engure); 303 m., 350 w. S.

#### b) Pastorate und Kirchen:

1. Kandau, Kirchspiels-Pastorat und Kirche; 56 m., 54 w. S. — Filiale: Ballgall und Petendorf.
2. Ungern; 37 m., 47 w. S. — Filiale: Selgerben und Markgrafen.

#### c) Andere Widmen:

1. Vormals kandauische Hauptmannswidme, jetzt vom Hauptmanne zu Tukkum benutzt; 52 m., 56 w. S.
2. Kandauische Forstei; 62 m., 79 w. S.
3. Audumen, kandauische, wiewohl im Archsp. Talsen gelegene, Unterforstei; 37 m., 41 w. S.
4. Ungernsche Forstei; 51 m., 60 w. S.
5. Birken, angernsche Unterforstei; 15 m., 13 w. S.
6. Selgerben, zweite angernsche Unterforstei; 2 m., 4 w. S.

#### 2. Privatbesiglichkeiten:

##### a) Güter:

1. Kemten, mit den Weithöfen Kasuppen und Neuhof;  $1\frac{1}{2}$  H.; 737 m., 723 w. S., mit Inbegriff der Seelenzahl von Weßaten, im Archsp. Neuenburg. — Hier befindet sich eine Merinoschäferei, auch eine Bleiweißfabrik.
2. Santen, mit dem Weithofe Klein-Santen;  $1\frac{1}{2}$  H.; 300 m., 322 w. S.
3. Planen, mit dem Weithofe Neuhof;  $1\frac{1}{2}$  H.; 138 m., 148 w. S.
4. Neu-Dsirren (ltt. Jauna-Dsirres), mit dem Weithofe Alt-Dsirren;  $\frac{7}{8}$  H.; 208 m., 245 w. S.
5. Samiten (ltt. Semmite), mit den Weithöfen Feldhof und Wallmann;  $3\frac{1}{2}$  H.; 524 m., 628 w. S., mit Inbegriff der Seelenzahl des Pastorates Samiten.

6. Absirn (itt. Aidsirre), mit den Weihöfen Leiershof und Rehberg;  $1\frac{1}{2}$  H.; 440 m., 488 w. S.
7. Kuffschen, mit dem Weihofe Endenhof;  $1\frac{1}{2}$  H.; 289 m., 290 w. S.
8. Puren (itt. Pure), mit 4 Weihöfen: Gemauertshof, Neuhof, Bäckerhof, Wiljatten; 2 H.; 419 m., 433 w. S.
9. Ruhmen, mit dem Weihofe Zielenhof;  $\frac{1}{2}$  H.; 45 m., 74 w. S.
10. Neuwacken (itt. Jaunpagaste), mit dem Weihofe Lehden;  $1\frac{1}{2}$  H.; 273 m., 302 w. S. — Hier befindet sich gegenwärtig die den Actionnaren aus der kurl. Ritterschaft gehörige Stammschäferei zur Einführung einer verebelten Schaafzucht in der Provinz.
11. Sknaben; ohne Hakenzahl; 14 m., 24 w. S.
12. Strasden (itt. Stradde), mit den Weihöfen Klein-Strasden und Sophienhof;  $1\frac{3}{4}$  H.; 348 m., 382 w. S. (S. Kirchsp. Talsen.)
13. Neuhof; ohne Hakenzahl; 10 m., 14 w. S.
14. Durssuppen, mit dem Weihofe Klein-Durssuppen;  $\frac{2}{3}$  H.; 199 m., 260 w. S.
15. Walgaln, mit dem Weihofe Petendorf;  $\frac{1}{2}$  H.; 192 m., 218 w. S.
16. Galten;  $\frac{3}{16}$  H.; 107 m., 120 w. S.
17. Dhrekn, mit dem Weihofe Pelzikken;  $1\frac{3}{16}$  H.; 122 m., 152 w. S.
18. Zehren (itt. Zehre);  $1\frac{1}{2}$  H.; 320 m., 326 w. S.
19. Puttnen;  $\frac{1}{16}$  H.; 73 m., 106 w. S.
20. Senten;  $\frac{2}{3}$  H.; 182 m., 189 w. S.
21. Lievenhof (itt. Lihwes-M.), mit den Weihöfen Lammingen (itt. Laminges-M.) und Wilden;  $1\frac{1}{4}$  H.; 372 m., 372 w. S.
22. Sillen (itt. Silles-M.);  $\frac{2}{3}$  H.; 68 m., 71 w. S.

23. Rindseln, mit dem Weihofe Klein-Rindseln;  $\frac{2}{3}$  H.; 182 m., 187 w. S.
  24. Riddelsdorf (itt. Riddelzeom);  $\frac{1}{2}$  H.; 92 m., 84 w. S.
  25. Waltersdorf, bürgerl. Lehen; 4 m., 1 w. S.
  26. Markgrafen, bürgerl. Lehen; 55 m., 77 w. S.
- b) Pastorate und Kirchen:
1. Samiten; wegen der Seelenzahl s. das Privatgut Samiten. — Filial: Remten.
  2. Lievenhof, röm. katholisch.
- b. Kirchspiel Zabeln.
1. Kronbesitzlichkeiten:
    - a) Güter:
      1. Zabelhof (itt. Sabilles-M.) und Dsirren; 140 m., 147 w. S.
      2. Matkuln (itt. Matkules-M.), mit den Weihöfen Kahrkeln (itt. Kahrkles-M.) und Tojatten (itt. Tojattes-M.); 487 m., 490 w. S.
      3. Walgalen (itt. Walgales-M.), mit dem Weihofe Klein-Walgalen; 319 m., 352 w. S.
    - b) Kirchspiels-Pastorat und Kirche zu Zabeln; 54 m., 68 w. S.
    - c) Matkulnische Forstei; 67 m., 88 w. S.
  2. Stiftsgut Brinken-Pedwahlen (itt. Brinku-Pedohle), mit 3 Weihöfen: Griffen, Ruschen und Unter-Langfehden;  $1\frac{5}{16}$  H.; 258 m., 280 w. S. — Die auf diesem Gute ruhende Familienstiftung ward errichtet von Ernst Nikolaus von den Brinken, legtem Erbbesitzer des Gutes, dessen jährliche Einkünfte, nebst den Renten vom baar hinterlassenen Vermögen des Stifters, nach der testamentarischen Verordnung desselben, zur Erziehung und zum Unterrichte dürftiger Söhne aus der Familie

von den Brinken, wie auch zu ihrem weiteren Fortkommen auf der Universität oder im Kriegsdienste verwendet werden sollen.

### 3. Privatbesitzlichkeiten:

#### a) Güter:

1. Suttan (tt. Suttas-M.), mit dem Weihofe Rannenhof;  $1\frac{1}{2}$  H.; 233 m., 274 w. S.
2. Alt-Warriben (tt. Wezza-Warribe), mit den Weihöfen Neu-Warriben (tt. Jauna-Warribe) und Garrosen (tt. Garrohses-M.);  $1\frac{1}{8}$  H.; 174 m., 201 w. S.
3. Ahsuppen (tt. Ahsuppes-M.), mit 3 Weihöfen: Trenzen (tt. Trenzes), Feldhof (tt. Lauku-M.), Bedringen (tt. Wehringes-M.), und
4. Breenen (tt. Bruschu-M.) haben zusammen  $1\frac{3}{4}$  H.; 511 m., 512 w. S.
5. Sahrzen (tt. Sehrus-M.), mit dem Weihofe Ruddinen (tt. Ruddines-M.);  $\frac{1}{2}$  H.; 250 m., 261 w. S.
6. Kabillen (tt. Kabilles-M.), mit 4 Weihöfen: Neuhof, Althof, Endenhof, Wächhof, welcher letztere aber eigentlich nur eine eingegangene Mühle und jetzt die Wohnung des Försters ist.  $4\frac{1}{8}$  H.; 1161 m., 1315 w. S.
7. Wischeln;  $\frac{5}{16}$  H.; 121 m., 146 w. S.
8. Kogeln (tt. Kohgeles-M.);  $\frac{1}{4}$  H.; 123 m., 129 weibl. S.
9. Hohenberg und Ober-Langfehden (tt. Kalna-M. un Kalna-Langfehde);  $\frac{1}{10}$  H.; 151 m., 163 w. S.
10. Heyking's Pedwahlen (tt. Eikina-Pedohle), mit dem Weihofe Grigguln;  $\frac{5}{8}$  H.; 91 m., 113 weibl. S.
11. Groß- und Klein-Wirben (tt. Wirbes-M.) und

12. Rinkuln (tt. Rinkules-M.) haben zusammen  $1\frac{3}{4}$  H.; 311 m., 352 w. S.
13. Weggen (tt. Wegges-M.);  $\frac{5}{12}$  H.; 84 m., 84 w. S.
14. Kalizzen (tt. Kalizzes-M.);  $\frac{5}{8}$  H.; 167 m.; 192 w. S.
15. Rönnen (tt. Rendes-M.), mit dem Weihofe Friedrichshof;  $1\frac{1}{4}$  H.; 278 m., 332 w. S. — Hier besteht eine der ältesten Papiermühlen in Kurland.
16. Wahren (tt. Wahnes-M.), mit dem Weihofe Wächhof (tt. Uppes-M.);  $\frac{3}{4}$  H.; 255 m., 261 w. S.

#### b) Pastorate und Kirchen:

1. Wahren, Kirchspiels-Pastorat und Kirche.
2. Kabillen; 58 m., 85 w. S.

#### c. Kirchspiel Talsen.

### 1. Kronbesitzlichkeiten:

#### a) Güter:

1. Talsen (bei Talsen); 263 m., 310 w. S.
2. Lipsthusen (tt. Libagge); 313 m., 322 w. S.
3. Uggunzem (tt. Uggunes); 118 m., 152 w. S.

#### b) Kirchspiels-Pastorat und Kirche zu Talsen.

#### c) Talsensche Unterforstei; 49 m., 49 w. S.

### 2. Privatbesitzlichkeiten:

#### a) Güter:

1. Spahren, mit den Weihöfen Klein-Spahren und Kopikken;  $\frac{3}{4}$  H.; 414 m., 436 w. S.
2. Kargabden;  $\frac{1}{8}$  H.; 61 m., 88 w. S.
3. Postenden, mit den Weihöfen Althof und Neuhof;  $\frac{3}{4}$  H.; 479 m., 514 w. S. — Hier befindet sich eine ansehnliche Merinoszucht.



4. Stenden, mit 4 Weihöfen: Klein = Stenden, Bizzechden, Gibbeln, Munningen;  $3\frac{7}{8}$  H.; 852 m., 947 w. S.
  5. Engelzeem; ohne Hafenzahl; 25 m., 26 w. S.
  6. Waldegahlen, mit den Weihöfen Roden und Meguffen;  $3\frac{1}{2}$  H.; 419 m., 468 w. S. (S. Archsp. Erwahlen).
  7. Laidfen (ltt. Laidses-M.), mit dem Weihofe Rothfehden;  $1\frac{1}{2}$  H.; 302 m., 319 w. S.
  8. Sahrzen, mit dem Weihofe Neuhof;  $1\frac{1}{2}$  H.; 186 m., 230 w. S.
  9. Klahn;  $\frac{3}{4}$  H.; 67 m., 74 w. S.
  10. Schehden, mit dem Weihofe Kuhlen;  $2\frac{3}{4}$  H.; 310 m., 341 w. S.
  11. Dbern oder Seswegen = Dbern;  $\frac{1}{2}$  H.; 81 m., 104 w. S.
  12. Nurmhusen (ltt. Nurmuischa), mit 4 Weihöfen Neuhof, Labfern, Plawen, Wolfshof;  $4\frac{2}{3}$  H.; 1152 m., 1201 w. S.
  13. Sehnjen, mit dem Weihofe Klein = Sehnjen; 1 H.; 143 m., 172 w. S.
  14. Alt = und Neu = Gargeln;  $\frac{5}{8}$  H.; 175 m., 198 w. S.
  15. Dhkten, mit den Weihöfen Liben und Annen = hof;  $1\frac{1}{2}$  H.; 205 m., 249 w. S.
  16. Iggen, mit dem Weihofe Alexandershof;  $\frac{7}{8}$  H.; 130 m., 149 w. S.
  17. Wandfen, mit den Weihöfen Schrater und Do = rotheenhof;  $1\frac{1}{2}$  H.; 330 m., 357 w. S.
  18. Sillendorf;  $\frac{1}{4}$  H.; 71 m., 84 w. S.
- b) Strandbauergesinde, die zum Privatgute Strasden, im Archsp. Kandau, gehören, zu  $\frac{1}{4}$  H. veranschlagt sind, und deren Seelenzahl vermuthlich in der des genannten Gutes mit enthalten ist.

## c) Pastorate und Kirchen:

1. Stenden. — Filial: Spahren.
2. Nurmhusen. — Filiale: Strasden, im Archsp. Kandau, und Iggen.

## d. Kirchspiel Erwahlen.

## Privatbesitzlichkeiten:

## a) Güter:

1. Erwahlen (ltt. Ahrlawa), mit dem Weihofe Dreimann; 1 H., und
2. Sillen, mit  $\frac{7}{10}$  H., haben zusammen 276 m., 275 w. S.
3. Tingern (ltt. Tingeres-M.) und Sarkasten;  $\frac{3}{4}$  H.; 258 m., 254 w. S.
4. Berghof (ltt. Kalna-M.);  $\frac{7}{10}$  H.; 41 m., 40 w. S.
5. Lubben und Iwen,  $\frac{2}{3}$  H.; 111 m., 111 w. S.
6. Dhfschen;  $\frac{2}{3}$  H.; 152 m., 160 w. S.
7. Pop = Erwahlen;  $\frac{2}{3}$  H.; 234 m., 272 w. S.
8. Limbuschen;  $\frac{1}{2}$  H.; 82 m., 65 w. S.
9. Pobuschen;  $\frac{1}{2}$  H.; 74 m., 89 w. S.
10. Puhnjen;  $\frac{2}{3}$  H.; 188 m., 211 w. S.
11. Saffmaken, mit den Weihöfen Ambroffen und Friedrichshof;  $\frac{2}{3}$  H.; 275 m., 314 w. S.  
Zu diesem Gute gehört eine Stobodde, welche am erwahlenschen See liegt, eine steinerne Kirche, 2 Windmühlen, 12—15 hölzerne Häuser und etwa 200, meistens hebräische Einwohner hat.
12. Zunzen;  $\frac{2}{3}$  H.; 61 m., 82 w. S.
13. Popraggen;  $\frac{1}{4}$  H.; 39 m., 60 w. S.
14. Rogallen, mit den Weihöfen Augustenhof und Griffliben; 1 H.; 387 m., 476 w. S.
15. Lubb = Essern;  $1\frac{2}{10}$  H.; 494 m., 523 w. S.

16. Seslauken, mit dem Weihofe Sumallen; bürgerl. Lehen;  $\frac{5}{4}$  H.; 80 m., 85 w. S.
- b) Die beiden Peeken-Gesinde, zum Privatgute Waldgahlen, im Kirchsp. Talsen, gehörig;  $\frac{1}{2}$  H.; 11 m., 14 w. S.
- c) Kirchspiels-Pastorat und Kirche zu Erwahlen; 40 m., 50 w. S. — Filial: Die Kirche zu Kohjen, einem zu Lubb-Effern gehörenden Stranddorfe.

## D.

## Der goldingensche Kreis, oder die Oberhauptmannschaft Goldingen

gränzt an den tukkum. Kreis, den rig Meerbusen, die offene Ostsee, den hasenpot. Kreis und das wilsn. Gym., und enthält, auf einem Flächenraume von 5709 Q.W., 3 Städte, die beiden Hptmnschftn. Goldingen und Windau mit 5 Kirchspln., 31 Kron Güter, 71 Privatgüter, 24 evang. lutherische Predigerwidmen nebst 35 Kirchen, eine röm. katholische Kirche, 11 Kron-Forsteien und Unterforsteien, 7 andere Kronwidmen und 7 Freidörfer.

## I. Städte:

A) Kreisstadt Goldingen (ltt. Kuldiga) ist eine der ältesten Städte Kurlands, und hat das Stadtsiegel vom Ordensmeister Goswin von Herike (1347—1360) erhalten. Das Schloß bei derselben aber — dessen majestätische Trümmer, auf dem hohen und schroffen Felsenuser der Windau, die schönsten unter allen altkurländischen Schloß- und Burg-Ruinen waren, bevor sie, erst im gegenwärtigen Jahrh., leider! bis auf den Grund abgebrochen wurden — ward schon vom Ordensmeister Diedrich von Gröningen 1249 erbaut.

Die Stadt liegt unter 56° 58' n. Br. und 39° 37' ö. L. v. Ferro, angenehm hingebreitet auf dem westlichen oder linken Ufer des Windau-Stromes, 129 W. westlich von Mitau, ist im Ganzen besser gebaut, als die übrigen kleinen Landstädte der Provinz, hat ein freundliches, einladendes Aeußeres und — da sie, wie alle kurl. Städte, von weitläufiger Anlage ist, und viele Gärten umschließt — einen beträchtlichen Umfang. Sie war eine Zeit lang, im 17. Jahrh., die Residenz der Landesfürsten, und ist jetzt der Sitz des golding. Oberhauptmanns-, des Hauptmanns- und des Kreis-Gerichtes. — Die Einwohnerzahl beträgt gegenwärtig 3829, nämlich 2312 m. und 1517 w. Etwa ein Drittel derselben mag aus Hebräern bestehen; die Uebrigen sind Deutsche und Letten. Der Adel, welcher sich hier zahlreicher, als in den übrigen Städten, mit Ausnahme Mitau's, aufzuhalten pflegt und zum Theil eigene Häuser in dem Orte besitzet, bildet, im Vereine mit den höheren Classen des Bürgerstandes, sehr angenehme gesellschaftliche Kreise, zu welchem Zwecke man ein eigenes Versammlungshaus, die Ressource genannt, errichtet hat, wovon ein Theil auch für die Vorstellungen des seit vielen Jahren mit Glück hier bestehenden Liebhabertheaters eingerichtet ist. — Plätze und Straßen: Von ersteren giebt es nur den Marktplatz; die Zahl der Hauptstraßen ist 10, jetzt durchgängig gepflastert. — Der Häuser werden gegenwärtig 25 steinerne und 183 hölzerne gezählt, worunter 2 der ersteren und 4 der letzteren der Krone gehören. — Gottesdienstliche Gebäude: Die von Stein erbaute evang. lutherische Stadt- und Kirchspiels-Kirche; eine, gleichfalls steinerne, röm. katholische Kirche, und eine Synagoge. — Deyentliche Schulanstalten: Eine Kreissschule und eine Elementarschule für Knaben. — Wohlthätige Anstalten: Eine deutsche, eine lettische und eine hebräische Armenanstalt, die erstere auf 3 männl. und 3 weibl. Subjecte. — Wissenschaftliches Institut: Ein Verein

zur Beförderung der Landwirthschaft, unter der amtlichen Benennung: „Die ökonomische Gesellschaft zu Goldingen.“ — Fabrikanstalten: Eine Leinwanderei, welche Waare von ausgezeichnete Güte liefert, und eine, auf einem zur Oberhauptmannsvidme gehörenden Grunde errichtete, Papiermühle. — Stadtgebiet: Nur aus einigen Gefindestellen nebst dazu gehörigen Ländereien, einem Wäldchen und zwei Wiesenköpeln bestehend. — Stadtwappen: Die heil. Katharina mit der goldenen Märtyrerkrone und fliegendem Haare, in der rechten Hand das Marterrad, in der linken ein zur Erde gesenktes Schwert, auf einem Erdweiche stehend, wo Geträuch wächst.

B) Windau (ltt. Wentes-Pils), eine See- und Handelsstadt, in der sich zugleich das windau. Hauptmanns- und das Kreis-Gericht befinden, wurde vom Dreis- meister Burhard von Dreilöwen (1341—1346) gegründet, und erhielt vom Herzoge Jakob 1643 das Stadtsiegel. Sie liegt unter 57° 24' n. Br. und 39° 12' ö. L. von Ferro, in einer Sandgegend, an der westlichen Küste der Provinz und am Ausflusse des Windaustromes, in dem Winkel, den das südliche Ufer desselben mit dem Meerestade bildet, 175 W., auf dem geradesten Wege, nordwestlich von Mitau entfernt. Neben der Stadt, auf einer Anhöhe, steht das noch ziemlich wohl erhaltene alte Schloß. Einwohnerzahl: Beträgt gegenwärtig 629 m., 893 w., überhaupt also 1522, unter welchen 314 Hebräer beiderlei Geschlechtes. — Straßen: Die Zahl derselben soll, mit Inbegriff aller kleiner und unbedeutender Nebengäßchen, im Ganzen 33 sein. — Häuserzahl: 26 steinerne und 139 hölzerne; darunter 4 Krongebäude. — Gottesdienstliche Gebäude: Die, größtentheils auf Kosten der Krone, ganz neu erbaute und erst am 15. Septbr. 1835 eingeweihte, schöne steinerne Kirche der evang. lutherischen Gemeinde, und ein röm. katholisches Bethaus, das ein Filial der Kirche zu Goldingen ist. Def-

fentliche Schulanstalten: Eine Kreisschule, eine Stadttöchtertschule, eine männl. und eine weibliche Elementarschule. — Wohlthätige Anstalt: Ein Stadtarmenhaus für 6 Personen beiderlei Geschlechtes aus dem hiesigen Bürgerstande. — Hafen und Handel: Der durch den Windaustrom selbst gebildete Hafen dieser Stadt gehört unstreitig zu den besten Handelshäfen der Ostsee. Er ist durchgängig mindestens 50 und an seiner Mündung 80 Faden breit, 12—18 Fuß engl. tief und, durch die starke Strömung des Flusses begünstigt, gewöhnlich selbst den größten Theil des Winters hindurch den ihn suchenden Schiffen zugänglich. Auch hat es zu jeder Zeit einzelne reiche Handelshäuser hier gegeben. Dennoch hat aber Windau im Allgemeinen sich nie zu einem bedeutenden mercantilschen Range zu erheben vermocht, wovon die Hauptursache wohl in dem allzu beschränkten inländischen Handelsbereiche dieser Stadt liegt, der sich, wegen Mangels gehöriger Wasser-Verbindungswege, bis jetzt nur auf einen verhältnißmäßig geringen Theil des nördlichen und nordwestlichen Kurlands erstreckt. Freilich gab es eine Zeit — die zweite Hälfte des 17. Jahrh. —, da Windaus Handel, von den damaligen Beherrschern Kurlands, besonders dem Herzoge Jakob, beachtet und unterstützt, viel blühender war, als jetzt, bis er, wieder aus den Augen verloren und durch die Thätigkeit von Windaus selbstkräftigeren rivalisirenden Nachbarinnen, Libau und Riga, verdrängt, versiegte. Dessenungeachtet würde er gewiß schnell zu einem neuen kraftvolleren Leben erwachen, wenn der, im §. 5. bereits erwähnte, wohlthätige Entwurf zur Schiffbarmachung des, an vielen Stellen seines Laufes zu seichten Windauflusses und zu seiner Verbindung mit mehreren Gewässern des wilm. Gyms. endlich ausgeführt würde, wozu jedoch gegenwärtig, leider! keine Hoffnung da zu sein scheint. Die Zahl der jährlich in diesen Hafen einlaufenden Schiffe sowohl, als der ausgehenden pflegt seit einigen Jahren sich zwischen 50 und 60 zu halten. Die Hauptausfuhr-

Artikel sind: Getreide, Rinderhäute, gefalzenes Fleisch, Talg, Butter, Bretter, Flach und Leinsaat; die wichtigsten Gegenstände der Einfuhr dagegen: Häringe, Salz, Material- und Apotheker-Waaren, Wein u. s. w. Im J. 1838 betrug der baare Werth der Einfuhr, auf 57 Schiffen: 98,696 Rbl. 24 Kop. B. Aß. und R. M.; derjenige der Ausfuhr: 467,318 Rbl. 89 Kop. B. Aß. und R. M. — Merkwürdigkeit: Zwar nur eine dergleichen, die wirklich so genannt zu werden verdient, besitzt Windau, allein eine so anziehende, daß dieser kleine Ort dadurch einen wichtigen Vorzug vor vielen der größten Städte behauptet, und diese ist die außerordentliche gesunde Beschaffenheit der dortigen Luft, welche das physische Wohlbefinden der Einwohner dergestalt befördert, daß, wie man sagt, noch nie ein Arzt daselbst allein von dem Ertrage seiner Praxis in Stadt und nächster Umgegend zu leben vermocht haben soll. — Stadtländereien: Nur einige, durch benachbarte Güter sehr beschränkte, Koppelweiden, doch gehört auch das Pastorat Windau, mit 55 m., 57 w. S., zur Stadt. — Stadtwappen: Ein in einem Fischenetze befindliches Jägerhorn, über dem das Kreuz steht.

C) Piltten (ltt. Piltene), die ehemalige Residenz der Bischöfe von Kurland, gegründet 1295 durch die Capitularherren, und unter 57° 13' n. Br. und 39° 19' ö. L. v. Ferro, am rechten Ufer der sogenannten alten Windau, d. h. des alten Bettes der Windau, 166 W. westnordwestlich von Mitau liegend, ist gegenwärtig die kleinste und am wenigsten bevölkerte unter den kurl. Städten. Einwohnerzahl: Diese wird in einer aus amtlicher Quelle kommenden Nachricht vom Anfange des Jahres 1836 angegeben auf 515 m., 506 w., zusammen demnach 1021 S. — Straßen: Eine Hauptstraße, mit 2 Nebengassen. Häuserzahl: In den Jahren 1823 u. 1824 nicht mehr als 1 steinernes und 64 hölzerne Wohngebäude. — Gottesdienliche Gebäude: Eine gemauerte evang. lutherische Kirchspielskirche und eine Sy-

nagoge. — Deffentliche Schulanstalt: Eine männl. Elementarschule. — Wohlthätige Anstalt: Ein Armenhaus. Stadtgebiet: Dieses kleine Städtchen besitzt dennoch ein großes Weichbild, das sich auf 11 W. in der Länge erstreckt, und meistens aus Heuschlägen, dann aber auch aus Wald, Heide, Morast und nur wenigem Ackerlande besteht. — Stadtwappen: Auch 2 Wappen führt der unbedeutende Ort. Das kleinere wird durch 2 ins Andreaskreuz gestellte Krummstäbe, über welchen eine Kugel schwebt, nebst zwei rechts und links über der Kugel stehenden Thürmchen, gebildet. Das größere stellt eine Stadt mit durchsichtigen Thürmen vor.

## II. Hauptmannschaften:

A) Hptmnsch. Goldingen (2789 Q. W.) mit 2 Kirchspln.

### a. Kirchspiel Goldingen.

#### 1. Kronbesitzlichkeiten:

##### a) Güter:

1. Amt Goldingen (ltt. Kalna-M.), mit 3 Weihöfen: Weldsen, Thiergarten, Schrundeneek; 532 m., 582 w. S.
2. Grikken, mit dem Weihofe Kikkurn; 184 m., 196 w. S.
3. Duhren; 170 m., 172 w. S.
4. Groß-Können (ltt. Rende), mit dem Weihofe Neuhof; 384 m., 386 w. S.
5. Usmaiten (ltt. Usma); 264 m., 255 w. S.
6. Turlau (ltt. Torlaue), mit dem Weihofe Alt-Turlau; 235 m., 253 w. S.
7. Warduppen; 62 m., 72 w. S.
8. Erbprinzenhof, auch Prinzenhof genannt; 132 m., 143 w. S.
9. Wagenhof; 57 m., 67 w. S.

10. Tigwen, mit dem Weihofe Abaushof; 179 m., 208 w. S.

b) Pastorate und Kirchen:

1. Goldingen, deutsches Kirchspielpastorat; 32 m., 42 w. S. — Filial: Schnehpeln.
2. Goldingen, lettisches Kirchspielpastorat; 35 m., 23 w. S.

Die von beiden Gemeinen benutzte Kirchspielskirche ist die in der Stadt Goldingen befindliche.

3. Lipaiken; 24 m., 34 w. S.

c) Andere Widmen:

1. Goldingensche Oberhauptmannswidme; 114 m., 114 w. S.
2. Goldingensche Schloßfreiheit; ein ehemals zur Vorburg des golbing. Schlosses gehöriger, jetzt mit auf Erbzins ausgehanen Häusern besetzter, Grund, dessen Einkünfte dem Oberhauptmanne zufallen.
3. Goldingensche Schloßwidme; der Grund, auf welchem vormals das Schloß selbst, mit Nebengebäuden, Wall, Gräben und Gärten gestanden, und der jetzt von Neuem mit Häusern, Gärten u. s. w. besetzt ist, deren Besitzer ebenfalls Grundzins an den Oberhauptmann zahlen.
4. Goldingensche Armenbauern (itt. Nabbaggu-Arra); Kronbauern, welche ihre Wacke oder ihren Zins, vermöge einer alten Stiftung, an das golbingensche deutsche Armenhaus zahlen, und daher obigen Namen führen; 17 m., 28 w. S.
- 5 u. 6. Goldingensche Forstei, mit der Unterforstei Werben; 190 m., 157 w. S.
7. Rönneusche Forstei; 112 m., 118 w. S.
8. Turlauische Unterforstei (zur Schrundenschen Forstei gehörig); 21 m., 19 w. S.

2. Privatbesitzlichkeiten:

a) Güter:

1. Schehden, mit dem Weihofe Feldhof;  $\frac{7}{8}$  H.; 270 m., 308 w. S.
2. Wormen (itt. Wahrme), mit den Weihöfen Alt-Wormen und Mitten;  $1\frac{1}{2}$  H.; 471 m., 496 w. S. mit Inbegriff der Seelenzahl des Pastorates Wormen.
3. Ekhof;  $\frac{1}{16}$  H.; 53 m., 58 w. S.
4. Alt- und Neu-Dhsehn;  $\frac{7}{8}$  H.; 121 m., 146 w. S.
5. Klein-Rönnen; ohne Hakenzahl; 20 m., 21 w. S.
6. Mängen;  $\frac{1}{3}$  H., 73 m., 88 w. S.
7. Abau;  $\frac{5}{8}$  H.; die Seelenzahl findet sich nicht in den Listen der letzten Revision.
8. Ernsthof;  $\frac{1}{16}$  H.; 22 m., 23 w. S.
9. Grünhof (itt. Salka-M.);  $\frac{2}{3}$  H.; 93 m., 110 w. S. — Auch hier besteht schon seit vielen Jahren eine Papiermühle.
10. Marren (itt. Marres-M.);  $\frac{1}{3}$  H.; 123 m., 112 w. S.
11. Planezen und Laugen;  $\frac{2}{3}$  H.; 195 m., 188 w. S.
12. Allaschen;  $\frac{5}{12}$  H.; 130 m., 120 w. S.
13. Schnehpeln (itt. Snehpele), mit 3 Weihöfen: Groß- und Klein-Salangen und Waruzzen;  $1\frac{1}{4}$  H.; 484 m., 538 w. S.
14. Kunden; ohne Hakenzahl; 155 m., 174 w. S.
15. Willgahlen;  $\frac{1}{16}$  H.; 84 m., 92 w. S.
16. Jatel;  $\frac{7}{8}$ ; 85 m., 108 w. S.
17. Pelzen;  $\frac{5}{8}$  H.; 97 m., 88 w. S.
18. Kaltikken;  $\frac{1}{16}$  H.; 36 m., 32 w. S.
19. Kurmahlen;  $\frac{1}{3}$  H.; 195 m., 192 w. S.
20. Krahszen;  $\frac{1}{3}$  H.; 35 m., 39 w. S.
21. Firtshof (itt. Wirku-M.);  $\frac{2}{3}$  H.; 58 m., 54 w. S.

22. Pabbern;  $\frac{5}{12}$  H.; 150 m., 170 w. S.
  23. Groß-Zwanden, mit den Weihöfen Derten und Aushof;  $\frac{15}{4}$  H.; 509 m., 529 w. S.
  24. Klein-Zwanden und Feegen;  $\frac{5}{12}$  H.; 97 m., 121 w. S.
  25. Kimahlen;  $\frac{1}{4}$  H.; 69 m., 66 w. S.
  26. Rabben;  $\frac{1}{3}$  H.; 42 m., 57 w. S.
  27. Grauduppen, mit dem Weihofe Padeggen; bürgerl. Lehen;  $\frac{3}{10}$  H.; 191 m., 214 w. S.
  28. Feldhof (ltt. Lauku-M.), bürgerl. Lehen; 42 m., 41 w. S.
  29. Charlottenruhe, bürgerl. Lehen; 8 m., 3 w. S.
  30. Mon Asple, bürgerl. Lehen, ohne Seelenzahl.
- b) Die 5 oder — nach Cruse (S. dessen „Eurland unter den Herzogen“ Bd. I., S. 133) — 7 Freidörfer der kurischen Könige: Kurischkönigen-Dorf (ltt. Kohniau-Zeems), Plikkendorf (ltt. Plikku-Z.), Seemeln (ltt. Seemelu-Z.), Kalleiendorf (ltt. Kalleju-Z.), Saugallen, Dragguhn und Weesalgen (ltt. Weesalgu-Z.), von welchen — nach dem eben genannten Schriftsteller — die 4 ersten zur Kirche Lipaiken, die 3 letzten zur golding. Kirchspielskirche, eingepfarrt sein sollen, und die zusammen 33 Bauergesinde und 3 Buschwächtereien enthalten. Diese sogenannten kurischen Könige (ltt. Koniai) sind von jeher frei gewesene lettische Bauern, welche, neben dem unabhängigen erblichen Besitze ihrer Ländereien und Grundstücke, adelige Privilegien — z. B. auch das Recht der freien Jagd — besitzen, die sie schon zur Zeit der Ordensherrschaft, seit dem Jahre 1320, erworben haben. Ehemals führten ihre Dörfer auch eigene Wappen, die aber nun seit langer Zeit schon verloren gegangen sind. Sie sollen unter keiner constituirten Gerichtsbehörde, als allein unter der Person des Oberhauptmanns

zu Goldingen, stehen, dem sie auch zu einigen geringen Dienstleistungen verpflichtet sein sollen, und jedes Dorf soll sich, aus der Mitte seiner Eingefessenen, seinen Vorsteher selbst wählen, der ehemals Bürgermeister genannt wurde. Sie haben sich diese Vorrechte wahrscheinlich durch besondere, dem deutschen Ritterorden und dem Adel geleistete Dienste erworben. Nur selten sollen sie Heirathsverbindungen mit Kronbauern, nie mit Privatbauern bisher eingegangen sein, und von den übrigen Letten ihrer Gegend durch einen höheren Wuchs, breitere Schultern und durchgängig blondes Haar sich auszeichnen. Uebrigens unterscheiden sie sich von ihnen in Sitten, Kleidung und Sprache nicht.

#### c) Pastorate und Kirchen:

1. Wormen, dessen Seelenzahl in der des Privatgutes Wormen mit enthalten ist.
2. Edsen oder Zwanden.

#### b. Kirchspiel Frauenburg.

#### 1. Kronbesitzlichkeiten:

##### a) Güter:

1. Frauenburg (ltt. Saldus-Pils), mit dem Weihofe Bächhof; 637 m., 697 w. S.
2. Kurfihten (ltt. Kurfichi), mit 4 Weihöfen: Almindfirren, Balingen, Ewardshof, Plurren; 949 m., 1144 w. S.
3. Pauren (ltt. Paures-M.); 184 m., 211 w. S.
4. Alt-Swarden (ltt. Wezza-Swardde), mit den Weihöfen Louisenhof und Riteln; 630 m., 710 w. S.
5. Neu-Swarden (ltt. Jauna-Swardde); 192 m., 220 w. S.
6. Lemsern (ltt. Lemseres-M.); 117 m., 129 w. S.

7. Groß-Zeezern (ltt. Leela-Zeezere), mit dem Weihofe Meidaggen; 192 m., 249 w. S.
  8. Klein-Zeezern (ltt. Masa-Zeezere); 56 m., 49 w. S.
  9. Satingen (ltt. Satines-M.), mit dem Weihofe Peterhof; 425 m., 479 w. S.
  10. Kumbern (ltt. Kumberes-M.); 183 m., 200 w. S.
  11. Laschuppen (ltt. Laschuppes-M.); 58 m., 74 w. S.
  12. Luttringen (ltt. Luttriai), mit den Weihöfen Kirmhof (ltt. Kermes-M.) u. Slukken (ltt. Slukkes-M.); 535 m., 628 w. S.
  13. Ohscheneeken (ltt. Ohscheneeku-M.); 135 m., 151 w. S.
  14. Schrun den (ltt. Skrunde), mit 6 Weihöfen: Ropen, Neuhof, Döshenhof, Erbsenhof, Peterwald, Birshof; 1525 m., 1711 w. S.
  15. Ranken (ltt. Ranku), mit dem Weihofe Peterhof; 209 m., 241 w. S.
  16. Wahrenhof (ltt. Wahres-M.), 54 m., 71 w. S.
  17. Irgen (ltt. Irges-M.); 196 m., 218 w. S.
  18. Ohsolet oder Selkschen (ltt. Selkschu-M.), die vormalige frauenburgische Lehensreiterei; 17 m., 18 w. S.
- b) Pastorate und Kirchen:
1. Frauenburg, Kirchspiels-Pastorat und = Kirche; 72 m., 99 w. S.
  2. Kurfichten. — Filial: Alt-Schwarden.
  3. Luttringen; 55 m., 76 w. S.
  4. Schrun den; 82 m., 92 w. S. — Filial: Irgen.
- c) Andere Widmen:
1. Ulpen (ltt. Ulpes-M.), die vormalig frauenburgische, nun goldbingensche, Hauptmannswidme; 75 m., 79 w. S.

2. Vormalig schrun densche, jetzt vom Hauptmanne zu Friedrichsstadt benutzte, Hauptmannswidme; 114 m., 115 w. S.
  3. Frauenburgische Forstei; 90 m., 74 w. S.
  4. Uhbulen, frauenburg. Unterforstei.
  5. Kurfichtensche Forstei; 22 m., 18 w. S.
  6. Alt-schwardensche Forstei; 54 m., 61 w. S.
  7. Schrun densche Forstei; 97 m., 109 w. S.
  8. Kanzlern, schrun densche Unterforstei; 31 m., 30 w. S.
2. Privatbesitzlichkeiten:
- a) Güter:
1. Groß-Essern (ltt. Leela-Essere) und Ringen (ltt. Rubbes-M.), mit 15 Weihöfen: Karlsberg, Friedrichshof, Lücken, Pampeln, Auningen, Louisenhof, Franzhof, Satingen, Garrosen, Marienhof, Alt- und Neu-Likoppen, Annenburg, Charlottenhof, Johannshof;  $1\frac{1}{2}$  H.; 3488 m., 3814 w. S. (S. das Kirchp. Amboten.)
  2. Bresilgen (ltt. Brusilles-M.), mit dem Weihofe Neuhof;  $\frac{3}{4}$  H.; 235 m., 240 w. S.
  3. Kerklingen (ltt. Kerklines-M.);  $\frac{1}{2}$  H.; 223 m., 252 w. S.
  4. Strikken und Klenzen (ltt. Strikkes- und Klenzes-M.), mit dem Weihofe Berghof, auch Neuhof und Neu-Strikken genannt;  $1\frac{5}{16}$  H.; 316 m., 548 w. S.
  5. Sessilen (ltt. Sessiles-M.), mit dem Weihofe Alt-Sessilen;  $1\frac{7}{12}$  H.; 393 m., 428 w. S.
  6. Brozen (ltt. Brozene-M.), mit den Weihöfen Berghof (ltt. Kalna-M.), Alt-Zeezern (ltt. Wezza-Zeezere) und Annenberg (ltt. Emburga);  $1\frac{1}{2}$  H.; 407 m., 439 w. S.
  7. Kautizzen (ltt. Kaulizzes-M.),  $\frac{3}{16}$  H.; 165 m., 185 w. S.

8. Gaiken (ltt. Gaiku-M.), mit 3 Weihöfen: Muischazeem, Strehlen, Georgenhof;  $1\frac{7}{2}$  H.; 343 m., 438 w. S.
9. Alt-Satikken (ltt. Wezza-Sattikke);  $\frac{11}{2}$  H.; 205 m., 222 w. S.
10. Groß-Satikken (ltt. Leela-Sattikke), mit dem Weihofe Subern;  $\frac{3}{2}$  H.; 187 m., 218 w. S.
11. Neuhof (ltt. Jauna-M.),  $2\frac{1}{2}$  H.; 357 m., 364 w. S.
12. Needern (ltt. Neederes-M.), bürgerliches Lehen;  $\frac{1}{6}$  H.; 66 m., 71 w. S.
13. Jumprauweeten (ltt. Jumprauweefchi), bürgerliches Lehen; 22 m., 23 w. S.
14. Pikkuln (ltt. Pikkules-M.), bürgerl. Lehen;  $\frac{1}{6}$  H.; 36 m., 38 w. S.
15. Wirtrauten (ltt. Wikstrantes-M.), bürgerl. Lehen;  $\frac{3}{2}$  H.; 79 m., 84 w. S.

## b) Pastorate und Kirchen:

## 1. Gröfen.

## 2. Zelmeneeken. — Filial: Pampeln.

Beide obige Pastorate gehören, nebst ihren Kirchen und dem Filiale der letzteren, zu Groß-Effern. Die Kirche von Zelmeneeken wird die grihwaifche (ltt. Grihwaifchu-Bahn.) genannt. — Die Seelenzahlen der Pastorate sind ohne Zweifel in der von Groß-Effern mit enthalten.

## 3. Ringen. — Filial: Waddaren, im Krchsp. Auz.

4. Muischazeem, zum Privatgute Gaiken gehörig, daher auch die Kirche von Muischazeem von den Letten nur Gaiku-B. genannt wird.

B. Hptmnsch. Windau (2920 D. W.) mit 3 Krchspn.

## a. Kirchspiel Windau (ltt. Wentes-Pils-K.)

## 1. Kronbesitzlichkeiten:

## a) Güter:

- ✓ 1. Windau's Licent-Hof (ltt. Leies-Sohga-M.); 273 m., 312 w. S. — Dieses Krongut hat keinen herrschaftlichen Hof. Die Aufsicht über die Bauerschaft führt das windauische Hauptmannsgericht.
  2. Rothhof (ltt. Sarkana-M.), mit den Weihöfen Kusten und Pazkuln; 512 m., 660 w. S.
  3. Hasau (ltt. Usehawa); 196 m., 256 w. S.
- b) Hasauische Küsterwidwe; 4 m., 3 w. S.

## 2. Privatbesitzlichkeiten:

## a) Güter:

1. Sarnaten (ltt. Sarnates-M.), mit dem Weihofe Klein-Sarnaten; 1 H.; 142 m., 170 w. S.
- ✓ 2. Wensau, mit den Weihöfen Karlshof und Oben;  $1\frac{1}{2}$  H.; 267 m., 305 w. S.
- ✓ 3. Suhres (ltt. Suhres-M.), mit 4 Weihöfen: Julianenhof, Udrehnen, Wirfiken, Stirben, von welchen der zuletzt genannte sonst ein für sich bestehendes bürgerl. Lehen war;  $3\frac{5}{2}$  H.; 909 m., 1036 w. S. — Hier ist der erste Versuch in Kurland mit Anlegung einer Runkelrüben-Zuckerfiederei gemacht worden, wovon der Erfolg zu erwarten.
- ✓ 4. Utlizzen (ltt. Letschu-M.);  $1\frac{1}{2}$  H.; 144 m., 197 w. S.
5. Passerthen (ltt. Pafseekstes-M.);  $\frac{1}{2}$  H.; 61 m., 64 w. S.
- ✓ 6. Gahrden (ltt. Gahrdes-M.),  $\frac{1}{6}$  H.; 41 m., 43 w. S.
- ✓ 7. Warwen (ltt. Wahrwes-M.), mit dem Weihofe Langfehden;  $1\frac{1}{2}$  H.; 226 m., 289 w. S. — Hier eine Delmühle.

b) Standfen (ltt. Stendse), eine Nebenbesitzlichkeit von Targeln (f. Krchsp. Piltten), welche keinen eigenen herrschaftlichen Hof, sondern nur einige, nach dem Haupt-



gute Gehorch leistende Bauernwirth hat;  $\frac{1}{2}$  H.; die Seelenzahl ist in der von Targeln mit enthalten.

c) Pastorat und Kirche von Landsen; 46 m., 43 w. S. — Filial: Hasau.

#### b. Kirchspiel Piltten.

#### 1. Kronbesiglichkeiten:

a) Gut Piltten (ltt. **Pilttenes-M.**), mit dem Weihofe Suhkau (ltt. **Suhkawa**); 495 m., 539 w. S. — Die Einkünfte dieses Gutes sind von der Krone der Aetiengesellschaft unter der kurl. Ritterschaft, zur Begründung einer Merinos-Stammschäferei, auf eine Reihe von Jahren, zu besserer Bestreitung der Unterhaltungskosten dieses patriotischen Etablissements, verlichen worden. Auch befand sich das Local dieser Stammschäferei anfänglich auf dem Krongute Piltten selbst, bis daß sie vor einiger Zeit nach dem Privatgute Neuwakken, im Kerschp. Kandau, verlegt ward.

b) Kirchspiels-Pastorat und Kirche von Piltten; 40 m., 47 w. S.

c) Piffen, pilttensche Forstrei; 102 m., 127 w. S.

#### 2. Privatbesiglichkeiten:

##### a) Güter:

1. Edwahlen (ltt. **Ehdole**), mit 3 Weihöfen: Maatern (ltt. **Mahtere**), Leegen (ltt. **Leeges-M.**), Charlottenhof (ltt. **Scharlottes-M.**), und

2. Terwenden (ltt. **Terwende**) haben zusammen  $4\frac{1}{5}$  H. und 1155 m., 1319 w. S., mit Inbegriff der Seelenzahl des Pastorates Edwahlen.

3. Appuffen (ltt. **Appusses-M.**);  $\frac{1}{10}$  H.; 62 m., 63 w. S.

4. Lehdiken (ltt. **Lehdiku-M.**);  $\frac{2}{3}$  H.; 51 m., 78 w. S.

5. Zerrenden (ltt. **Zerrende**);  $\frac{2}{3}$  H.; 47 m., 52 w. S.

6. Sirgen (ltt. **Sirres-M.**), mit dem Weihofe Blenden;  $\frac{1}{2}$  H.; 176 m., 239 w. S.

7. Schleß (ltt. **Slehka** oder **Slehkas-M.**), mit den Weihöfen Palgen und Dsirrkaln, und

8. Abaumshof haben zusammen  $1\frac{1}{2}$  H. und 821 m., 1053 w. S.

9. Targeln (ltt. **Tahrgalles-M.**), mit dem Weihofe Samben;  $\frac{2}{3}$  H.; 364 m., 450 w. S., mit Inbegriff der Seelenzahl von Standfen, im Kirchspiel Windau.

10. Ugalen (ltt. **Ugales-M.**), mit 5 Weihöfen: Maatern, Aßen, Sirgun, Diedrichstein, Walschken;  $2\frac{1}{2}$  H.; 544 m., 684 w. S.

11. Puffenecken (ltt. **Pusseneeku-M.**), mit dem Weihofe Ammeln;  $1\frac{1}{2}$  H.; 361 m., 421 w. S.

12. Puffen (ltt. **Pusses-M.**), mit 3 Weihöfen: Moden, Danswitten, Nezzen;  $1\frac{1}{3}$  H.; 427 m., 474 w. S.

13. Popen (ltt. **Pohpes-M.**), mit 3 Weihöfen: Neuhof, Wehden, Lohnzen, und

14. Anzen haben zusammen  $4\frac{7}{10}$  H. und 1994 m., 2210 w. S. — Auf Popen eine Papiermühle.

15. Lardünen (ltt. **Lagsdunes-M.**), bürgerl. Lehen;  $\frac{1}{8}$  H.; 57 m., 51 w. S.

b) Bestenhof od. das rigaische Haus (ltt. **Bestes-M.**), Amelienhof und Birsenhof, drei vormals stadt-pilttensche, nachher, durch Ankauf, dem von Sakken-dondangenschen Majorate einverleibte Besiglichkeiten.

c) Ein, ehemals zum Privatgute Wensau, im Kerschp. Windau, gehöriger, nun dondangenscher, Krug;  $\frac{1}{15}$  H.

d) Pastorate und Kirchen:

1. Edwahlen. Wegen der Seelenzahl s. die der Privatgüter Edwahlen und Terwenden.

2. Schleß; 36 m., 45 w. S.
3. Ugalen; 23 m., 33 w. S.
4. Puffen; 33 m., 37 w. S.
5. Angermünde, zum popenschen Nebengute Anzen gehörig. — Filiale: Popen und Pissen.

c. Kirchspiel Dondangen.

Privatbesitzlichkeit:

a) Gut oder Dekonomie Dondangen (tt. Dundagga), mit 12 Weihöfen: Aßen (tt. Ahses-M.), Althof (tt. Wezza-M.), Karls Hof (tt. Kahrla-M.), Feldhof (tt. Lauku-M.), Gipken (tt. Gipkes), Gibeden (tt. Gibedes), Kolken (tt. Kolkes-M.), Kurben (tt. Kurbes-M.), Neu Hof (tt. Jauna-M.), Suden (tt. Suhdu-M.), Walpönen (tt. Walpene), Schlüterhof od. richtiger vielleicht Stichterhof; 6 H.; 3173 m., 3400 w. S., mit Inbegriff der Seelenzahl beider dondangenscher Pastorate. — Zu dem Privatgute Dondangen, das, mit seinen Weihöfen, Pastoraten, Mutter- und Filial-Kirchen, allein das ganze Kirchsp. und zugleich ein Majorat in der adeligen Familie von der Dßen, genannt Sacken, bildet, das selbst noch einige, außerhalb dieses Kirchsp. gelegene, Besitzungen (s. Kirchsp. Vilten) mit umfaßt, gehört auch die nördl. kurl. Landspitze Domesnäs (tt. Kolkurags), auf der sich, wegen des von hier weit in die See sich hinaus erstreckenden, höchst gefährlichen Riffes, 2 von Stein erbaute Feuerbaken oder Leuchthürme befinden, welche der Feuerbake auf der östlichen Landspitze Sworbe gerade gegenüber liegen, und von dem Besitzer von Dondangen, gegen eine, ihm von der seehandelnden Kaufmannschaft zu Riga jährlich zu zahlende Summe von 2500 Albertusthalern, unterhalten werden müssen. Auf dem, in der Nähe befindlichen,

sogenannten Bakenhofe, wo der Aufseher über diese Anstalten wohnt, befinden sich zugleich geräumige Speicher, zur Aufbewahrung der Waaren und anderen Güter von den nicht selten hier strandenden Schiffen.

b) Pastorate und Kirchen:

1. Dondangen.

2. Irben, welches seinen Namen von den beiden dondangenschen Stranddörfern Groß- und Klein-Irben hat, bei denen Pastorat und Kirche liegen. — Filiale: Gipken und Domesnäs.

E.

Der hasenpotische Kreis, oder die Oberhauptmannschaft Hasenpot,

gränzt an den golding. Kreis, die Ostsee, das Königreich Preußen und das wilsn. Gbm., und enthält, auf einem Flächenraume von 4062 $\frac{1}{2}$  Q.W., 3 Städte, die beiden Hptmnschaften. Hasenpot und Grobin mit einem Kronflecken und 9 Kirchspln., 24 Krongüter, 138 Privatgüter, 15 evang. lutherische Predigerwidmen nebst 28 Kirchen, 3 röm. katholische Predigerwidmen nebst 5 Kirchen, 6 Kronforstereien und Unterforstereien und 2 andere Kronwidmen.

I. Städte:

A) Kreisstadt Hasenpot (tt. Aisputte), bis zum Jahr 1818, als damaliger Hauptort des piltenischen Districts, der Sitz der beiden einzigen Behörden desselben, des Landrathscollégiums und des Manngerichtes, nunmehr aber des hasenpotischen Oberhauptmanns-, des Hauptmanns- und des Kreisgerichtes, ward vom Domcapitel des Bisthums Kurland im J. 1378 gegründet, obgleich das daneben liegende alte Schloß

schon 1249 vom Ordensmeister Dietrich von Gröningen erbaut worden ist. Sie liegt unter  $56^{\circ} 43'$  n. Br. und  $39^{\circ} 15'$  ö. L. v. Ferro, in einer anziehenden Gegend, am nördlichen und westlichen Abhange einer freien, hochgelegenen Ebene, zur rechten Seite des Tebberbaches,  $138 \frac{1}{2}$  W. westlich von Mitau. Die Sage vom ehemaligen Seehandel und der aus ihm entsprungenen früheren großen Wohlhabenheit Hasenpots soll, nach Ausweis alter Stadt-Documente, nur eine Fabel sein. — Einwohnerzahl: Gegenwärtig 2063, nämlich 1005 m. und 1058 w., unter welchen 429 m. und 509 w. Hebräer. — Straßen: 2 Haupt- und 5 Nebenstraßen, sehr unregelmäßig angelegt; allein jetzt durchgängig gut gepflastert. — Häuserzahl: 100, worunter 23 steinerne und 77 hölzerne, von denen der Krone 2 steinerne und 2 hölzerne gehören. — Gottesdienstliche Gebäude: Die von Stein erbaute evang. lutherische Kirche, welche aber nicht der Stadt, sondern den beiden hasenpotischen Archspln. gehört; ferner ein röm. katholisches Bethaus und eine Synagoge. — Öffentliche Schulanstalten: Eine Kreisschule, eine männl. Elementarschule, eine deutsche Parochialschule. — Wohlthätige Anstalten: Ein Stadtkrankenhaus, ein christliches Armenhaus und eine hebräische Kranken- und Armenanstalt. — Stadtgebiet: Besteht jetzt nur aus einem Wäldchen, einigen unbedeutenden Wiesen und Aekfern und der Stadtweide, muß aber ehemals viel beträchtlicher gewesen sein, wie die noch vorhandenen alten Schenkungsbriefe beweisen. — Stadtwappen: Ein Geistlicher, der in der linken Hand den Kelch hält, mit darunter hängendem Wischtuche. Das Feld ist weitläufig gegittert.

**B)** Libau (ltt. Leepaja), die bedeutendste See- und Handelsstadt und, nächst Mitau, die größte, volkreichste und besiegelte unter den Städten Kurlands, liegt unter  $56^{\circ} 30'$  n. Br. und  $38^{\circ} 39'$  ö. L. von Ferro, an der westl. Küste der Provinz, auf der schmalen, sandigen Nehrung zwischen

dem litau. See und der Dssee,  $179$  W. westsüdwestl. von Mitau. Obgleich bereits gegen das Ende des 13. Jahrh. erbaut, hat Libau doch erst vom Herzoge Friedrich, im J. 1625, Stadtrechte nebst dem Stadtsiegel erhalten, ist, gleich allen andern kurl. Städten, ein offener Ort ohne Mauern und Thore, und hat in seinen meisten Theilen ein freies, heiteres Ansehen. — Einwohnerzahl: Am Schlusse des J. 1837: 8139, nämlich 3987 m., 4152 w., worunter 792 m., 812 w., zusammen 1603 Hebräer. Die Uebrigen sind Deutsche, zu welchen u. A. die ganze seehandelnde Kaufmannschaft gehört, Letten und einige Russen. — Öffentliche Plätze: Der alte und der neue Markt. — Straßen: 43, unter welchen aber auch alle kleinen winkeligen Nebengäßchen mitgezählt sind. Gegenwärtig alle gepflastert. Unter ihnen zeichnet sich die große Straße, als die breiteste, ansehnlichste und eine wahrhaft schöne aus. — Häuserzahl: 638, von welchen 55 theils der Krone, theils der Stadt und verschiedenen Gesellschaften, gehören. Der größere Theil ist von Holz gebaut. Unter den steinernen Privathäusern sind einige von vorzüglich schöner Architektur. — Gottesdienstliche Gebäude: Die deutsche evang. lutherische Stadtkirche, welche 1740 gegründet wurde und — bis auf den unvollendet geblicbenen Thurm — zu den schönsten Kirchen in der Provinz gehört; die lettische evang. lutherische Stadtkirche; die röm. katholische Kirche; ein reformirtes Bethaus (in welchem aber nur während einiger Tage im Jahre von dem mitauischen reformirten Prediger, der zu diesem Zwecke einmal jährlich sich hieher begiebt, Gottesdienst gehalten zu werden pflegt); ein griechisch-russisches Bethaus und eine Synagoge; sämmtlich sehr solide von Stein gebaut. — Öffentliche Schulanstalten: Eine Kreisschule, eine Stadttöchterschule, 2 männl. und 2 weibl. Elementarschulen, eine deutsche und eine lettische Parochialschule. — Wohlthätige Anstalten: Ein Stadtfrankenhaus und 2 Armenhäuser auf eine unbeschränkte An-

zahl von Subjecten; eine von den Kaufleuten Anton Witte und Lorenz Joachim Hüncke, im J. 1782 gestiftete Waisenanstalt, nebst Schule, für 24 vater- und mutterlose hiesige Bürgerkinder; eine musterhaft eingerichtete allgemeine Wittwen- und Waisen-Casse für alle Stände in ganz Kurland, die sich des herrlichsten Gedeihens erfreuet; eine durch die wohlberechnete Thätigkeit ihrer Verwaltung ausgezeichnete Sparcasse, und 2 Todtenladen od. Sterbecassen. — Fabrikanstalten: Eine Tabakfabrik und eine, mit einer Farben- und einer Graupen-Fabrik verbundene, Delmühle. Auch der mit jedem Jahre stärker betriebene Schiffbau läßt sich gewissermaßen hieher rechnen. — Hafen: Dieser wird an der nördl. Seite der Stadt durch den, zum Abflusse der sogenannten kleinen See in das Meer, gegrabenen, Canal gebildet, der 25 bis 30 Faden breit, aber nicht tief genug, auch an seiner Mündung den Versandungen zu sehr ausgesetzt ist, um sehr große Schiffe aufnehmen zu können, die daher auf der Rheede liegen bleiben und dort ihre Ladungen löschen und einnehmen müssen. Dagegen gewährt er den Vortheil, daß er, als der südlichste aller russischen Ostseehäfen, später im Jahre, als die übrigen, zufrieret und früher vom Eise wieder frei wird, daher am längsten benützt werden kann. — Handel: Obgleich der auswärtige Handel Libaus durch die bedeutende Ausdehnung seines inländischen Handelsbereiches begünstigt wird — indem nicht nur der größte Theil der westlichen Hälfte Kurlands, sondern auch ein sehr ansehnlicher Theil des benachbarten wilm. Gvms., ihre Producte über diesen Hafen ins Ausland versenden und von eben daher wieder mit denjenigen fremden Waarenartikeln versorgt werden, deren sie bedürfen —, war doch, seit dem Anfange des gegenwärtigen Decenniums die Ausfuhr durch mehre sich hinter einander ereignende Missernten in diesen Provinzen und durch die deshalb von der Krone, aus Vorsicht getroffene Maßregel, das meiste von dem sonst in das Ausland gehenden Getreide aufzukaufen und

für die Bedürfnisse im Innern des Reiches selbst zu verwenden, ziemlich beschränkt worden, und in Folge dessen stockte denn auch der Absatz der Haupteinfuhrartikel, Salz und Häringe, merklich. Indessen hat ein, ungefähr zu derselben Zeit eintretender, glücklicher Umstand viel dazu beigetragen, die nachtheiligen Folgen jener Uebel bald genug auszugleichen, und den gesunkenen Zustand des libauischen Handels wieder zu heben. Es ist dieses der plötzliche und starke Aufschwung, welchen der, zuvor ganz unbedeutend gewesene, Holzhandel Libaus, und namentlich die Versendung von Schiffbauholz aus diesem Hafen, seit einigen Jahren genommen, und der noch immer im Steigen begriffen zu sein scheint. Die hiesigen Ausfuhrartikel bestehen daher gegenwärtig hauptsächlich in Eichen- und Fichtenholz, und nächstdem in Flach, Hanf, Heede, Lein- und Hanf-Saat, Getreide aller Art, Felle und Häute, Thierknochen u. s. w.; die Einfuhrartikel dagegen hauptsächlich in Salz, Häringen, Farbwaaren, Mustern, Früchten, Gewürzen, Wein, Porter, Caffee, Materialwaaren. Der Totalwerth der Ausfuhr im J. 1838 betrug 3,243,589 Rbl. 46 Kop. B. Afl. und R. M., derjenige der Einfuhr 421,212 Rbl. 75 Kop. B. Afl. und R. M. Die Zahl der in demselben Jahre angekommenen Schiffe war 183, der ausgelegelten 169. — Als eine Merkwürdigkeit verdient der vor etwa 27—28 Jahren erbaute massive Lootsenturm am Hafen angeführt zu werden. — Stadt-Patrimonialgebiet: Besteht einzig in dem, unmittelbar an die Vorstadt gränzenden Landgute Libaushof oder Stadthof (ltt. Saules-M.), mit 169 m., 178 w. S., welches vom Magistrate nach Meistbot in Arrende ausgethan zu werden pflegt, und eine ausgedehnte Gränze hat. — Stadtwappen: Ein rother, doppelt geschweiffter Löwe, der an einem Lindenbaume sich aufrichtet, im blauen Felde.

C) Grobin (ltt. Grohbine), der Sitz des grobinischen Hauptmanns- und des Kreis-Gerichtes, unter 56° 30' n.

Br. und 38° 40' ö. L. v. Ferro, in einer flachen Gegend, nahe dem Mandsbache und an der Straße von Mitau nach Libau gelegen, 168 W. südwestl. von jener, 11 W. nordöstl. von dieser Stadt entfernt, hat vom Herzoge Friedrich Casimir 1695 die Civil-Jurisdiction und 1697 das Stadtsiegel erhalten. Das daneben liegende alte Schloß, welches noch bis gegen das Ende des vorigen Jahrh. in baulichem Stande, z. Th. auch bewohnt war, jetzt aber dem völligen Verfall längst Preis gegeben ist, soll, nach unverbürgter Sage, ebenfalls von dem Ordensmeister Dietrich von Gröningen erbaut worden sein, und war eine der wichtigsten Ordensvogteien, später auch öfters die Residenz der Herzoge. — Die Stadt besteht, außer einer kleinen Nebengasse, nur aus einer Straße, die aber über eine W. lang und jetzt durchweg sehr gut gepflastert ist. — Einwohnerzahl: 373 m., 389 w. deutsche, und 214 m., 189 w. hebräische, überhaupt also 1165 Einwohner. — Häuserzahl: 99, unter welchen 2 hölzerne Krongebäude und 89 hölzerne, 7 steinerne Privathäuser. — Gottesdienstliches Gebäude: Die gemauerte evang. lutherische Kronkirchspielskirche. — Öffentliche Schulanstalten: Eine männl. Elementarschule und eine lettische Parochialschule. — Stadtgrundeigenthum: Eine von dem hochseligen Kaiser Paul I. der Stadt geschenkte, von Stein gebaute Wassermühle mit 4 Gängen. — Stadtwappen: Ein auf dem rechten Fuße stehender Kranich, der in der linken Kralle einen Stein hält.

## II. Hauptmannschaften:

A) Hptmnsch. Hasenpot (2090 $\frac{1}{2}$  Q.W.) mit 7 Archspln.

### a. Archsp. Ordens-Hasenpot:

#### Privatgüter:

1. Schloß Hasenpot (ltt. Aisputtes-Pilles - M.); 1 $\frac{1}{2}$  H.; 279 m., 297 w. S. (S. Archsp. Piltens-Hasenpot).

2. Lipen (ltt. Lihpa),  $\frac{3}{4}$  H.; die männl. Seelenzahl betrug vor der letzten Revision 66.
3. Swaden (ltt. Eewadas-M.), mit dem Weihofe Louisehof; 1 $\frac{1}{2}$  H.; 238 m., 261 w. S.
4. Klein-Dsehrwen (ltt. Masa-Dsehre), Nebengut von Aprikken, im Archsp. Durben; 1 $\frac{1}{2}$  H.; 174 m., 193 w. S.

### b. Kirchspiel Piltens-Hasenpot.

#### 1. Kronbesitzlichkeiten:

- a) Gut Kloster-Hasenpot (ltt. Klohster-Aisputte); 229 m., 247 w. S.
- b) Kirchspiels-Pastorat und Kirche von Hasenpot (Letztere in der Stadt); 45 m., 56 w. S. — Filial: Die St. Petri-Kirche, welche 54 Bauerwirthen in den Gebieten von Kloster-Hasenpot, Kikkurn, Samailen und der hasenpotischen Predigerwidme gehört.

#### 2. Privatbesitzlichkeiten:

##### a) Güter:

1. Dubenalken (ltt. Dunnalke), mit den Weihöfen Daidsen und Berghof; 2 $\frac{1}{2}$  H.; 645 m., 662 w. S. (S. Archsp. Sackenhausen).
2. Salteenen (ltt. Salleeens - M.), mit dem Weihofe Smirten;  $\frac{3}{4}$  H.; 219 m., 240 w. S.
3. Zirau (ltt. Zihrawas-M.), mit 3 Weihöfen: Mittelhof, Akmin und Rawen; 2 $\frac{2}{3}$  H.; 803 m., 942 w. S. — Hier eine bedeutende Merinoszucht.
4. Dsehrwen (ltt. Dsehres-M.), mit den Weihöfen Pundikken und Gailhof; 2 $\frac{1}{2}$  H.; 612 m., 601 w. S.
5. Dsintern, ein Nebengut von Aprikken, im Archsp. Durben;  $\frac{1}{2}$  H.; ohne Seelenzahl, die wahrscheinlich in der von Aprikken mit begriffen ist.

6. Bojen (ltt. Bohju-M.), mit dem Weihofe Klein-Bojen;  $1\frac{3}{7}$  H.; 175 m., 202 w. S. (S. Archsp. Neuhausen).
7. Langfehdn, mit den Weihöfen Klein-Langfehdn und Klein-Laschen;  $\frac{2}{5}$  H.; 137 m., 137 w. S.
8. Alt-Laschen (ltt. Wezza-Lascha);  $\frac{1}{5}$  H.; 34 m., 36 w. S.
9. Neu-Laschen (ltt. Jauna-Lascha);  $\frac{1}{5}$  H.; 115 m., 125 w. S.
10. Korallen (ltt. Korrele);  $\frac{5}{7}$  H.; 45 m., 54 w. S.
11. Stakeldangen (ltt. Stakaldanga);  $\frac{1}{2}$  H.; 38 m., 36 w. S.
12. Amalienburg;  $\frac{1}{27}$  H.; hatte vor der letzten Revision 10 m. S.
13. Rokaischen (ltt. Rokkaischu);  $\frac{1}{3}$  H.; 109 m., 131 w. S. (S. Archsp. Neuhausen).
14. Sillenecken (ltt. Silleneeku);  $\frac{1}{4}$  H.; 60 m., 74 w. S.
15. Kikkurn (ltt. Kikkuro), mit dem Weihofe Klein-Kikkurn;  $\frac{5}{7}$  H.; 193 m., 211 w. S.
16. Wallaten (ltt. Wallatu), Nebengut von Kazdangen, im Archsp. Neuhausen;  $\frac{10}{7}$  H.; 153 m., 161 w. S.
17. Jamaiken;  $\frac{7}{7}$  H.; 84 m., 96 w. S.
- b) Plettenbergische Gründe (bestehend in einem Wohnhause und einem Krüge, welche in der Stadt Hasenpot liegen);  $\frac{1}{7}$  H.; ohne Seelenzahl.
- c) Zwei, zum Gute Schloß-Hasenpot, im Archsp. Dens-Hasenpot, gehörende Krüge in der Stadt Hasenpot;  $\frac{3}{3}$  H.; waren vor der letzten Revision mit einer männl. Seelenzahl von 24 verzeichnet.

- d) Pastorat und Kirche von Zirau; 47 m., 52 w. S. — Filial: Birginahl, im Archsp. Durben.
- e. Archsp. Sakkenhäusen (ltt. Sakkaleija-K.)  
Privatbesitzlichkeiten:
- a) Güter:
1. Seemuppen (ltt. Seemuppe), mit dem Weihofe Ewangen;  $\frac{2}{5}$  H.; 277 m., 273 w. S.
  2. Walkhof (ltt. Walku-M.);  $\frac{1}{2}$  H.; 25 m., 30 w. S.
  3. Stembern (ltt. Stamberes-M.);  $\frac{1}{8}$  H.; 51 m., 48 w. S.
  4. Schloß- und Sakkenshof (ltt. Sakkens-M.), mit dem Weihofe Charlottenhof;  $\frac{107}{15}$  H.; 126 m., 123 w. S.
  5. Rothenhof (ltt. Sarkana-M.);  $\frac{2}{5}$  H.; 54 m., 50 w. S.
  6. Freiberg;  $\frac{3}{10}$  H.; 27 m., 26 w. S.
  7. Lstbach (ltt. Ohstbakke);  $\frac{13}{8}$  H.; 85 m., 91 w. S.
  8. Münde oder Sakkemünde (ltt. Mines-M.);  $\frac{1}{5}$  H.; 72 m., 88 w. S.
  9. Wächhof (ltt. Uppes-M.) und Neuhof;  $\frac{111}{50}$  H.; 127 m.; 136 w. S.
  10. Strandhof (ltt. Strante-M.), mit dem Weihofe Weißhof;  $\frac{4}{5}$  H.; 64 m., 86 w. S.
  11. Ulmahlen (ltt. Ulmahles-M.);  $\frac{2}{7}$  H.; 80 m., 95 w. S.
  12. Labraggen (ltt. Labragges-M.);  $\frac{73}{10}$  H.; 62 m., 55 w. S. — Hier befindet sich ein Kupferhammer.
  13. Charlottenhof (ltt. Scharlottes-M.), bürgerl. Lehen; 31 m., 51 w. S.

## b) Bauergesinde:

1. Seeweneeken, eine zu Dubenalken, im Archsp. Piltens-Hafenpot gehörende Gesindestelle;  $\frac{1}{3}$  H.

2. Zwei zum Privatgute Wirginahl, im Archsp. Durken gehörende Gesinde;  $\frac{1}{10}$  H.

c) Kirchspiels-Pastorat und Kirche von Sackenhäusen; 35 m., 32 w. S. — Filiale: Seemuppen und Labraggen (letzteres ohne Kirche).

d. Kirchspiel Alschwangen.

## 1. Kronbesitzlichkeiten:

## a) Güter:

1. Alschwangen (ltt. Alchwanges-M.), mit den Weihhöfen Ballanden (ltt. Ballande) und Ekhof (ltt. Ohsolu-M.); 645 m., 689 w. S.

2. Absen; 200 m., 183 w. S.

3. Bassen; 233 m., 252 w. S.

4. Guddeneeken; 186 m., 215 w. S.

5. Blinten (ltt. Blintene), 175 m., 198 w. S.

6. Grawern; 223 m., 231 w. S.

7. Felixberg (ltt. Leies-M.), 330 m., 317 w. S.

8. Neuhof (ltt. Jauna-M.); 168 m., 194 w. S.

b) Römisch-katholisches Pastorat und Kirche von Alschwangen; 67 m., 68 w. S. — Filial: Felixberg.

c) Alschwangensche Forstei Rehhof (ltt. Stirnu-M.), auch deutsch wohl Stirnhof genannt; 123 m., 122 w. S.

## 2. Privatbesitzlichkeiten:

## a) Güter:

1. Birsen, mit dem Weihofe Erkuln;  $\frac{5}{8}$  H.; 106 m., 122 w. S.

2. Todaischen;  $\frac{1}{24}$  H.; 42 m., 44 w. S.

3. Altmahlen;  $\frac{1}{4}$  H.; 108 m., 117 w. S.

4. Reggen, mit dem Weihofe Windau;  $\frac{1}{4}$  H.; 83 m., 106 w. S.

5. Dewikken;  $\frac{1}{2}$  H.; 173 m., 183 w. S.

b) Absen, eine kleine Besitzlichkeit von  $\frac{1}{8}$  H., ohne Seelen.

## c. Kirchspiel Neuhausen:

## 1. Kronbesitzlichkeiten:

a) Gut Neuhausen (ltt. Walteku-Pils); 107 m., 126 w. S.

b) Neuhausensche Unterforstei (zur Schrundenschen Forstei gehörig); 14 m., 13 w. S.

## 2. Privatbesitzlichkeiten:

## a) Güter:

1. Kazdangen (ltt. Kazdanges-M.), mit den Weihhöfen Seemzeem und Blendinen (ltt. Blendene);  $1\frac{3}{4}$  H.; 491 m., 509 w. S.

2. Zilden (ltt. Zildes-M.),  $\frac{2}{3}$  H.; 119 m., 119 w. S.

3. Laiden (ltt. Laides-M.), mit den Weihhöfen Ahzern und Mittelhof;  $1\frac{1}{2}$  H.; 393 m., 426 w. S.

4. Ehnau (ltt. Ehnawas-M.);  $\frac{1}{2}$  H.; 148 m., 153 w. S.

5. Wangen (ltt. Wanjas-M.), mit dem Weihofe Klein-Wangen;  $1\frac{2}{7}$  H.; 199 m., 248 w. S.

6. Sergemiten (ltt. Sermites-M.), mit dem Weihofe Klein-Sergemiten (ltt. Leias-M.);  $\frac{1}{27}$  H.; 111 m., 140 w. S.

7. Alt-Seeffaten (ltt. Wezza-Seeksate), mit dem Weihofe Gránzhof;  $\frac{7}{7}$  H.; 87 m., 112 w. S.

8. Neu-Seeffaten (ltt. Jauna Seeksate);  $\frac{2}{3}$  H.; 104 m., 103 w. S.

9. Berghof (ltt. Kalna-M.), mit dem Weihofe Apuffen;  $\frac{1}{27}$  H.; 132 m., 143 w. S.

10. Appuffen (ltt. Appuse);  $\frac{2}{7}$  H.; 49 m., 63 w. S.  
 11. Rudden (ltt. Ruddes-M.), mit den Weihöfen  
 Pollangen und Agnesenhof;  $\frac{7}{8}$  H.; 125 m.,  
 121 w. S.  
 12. Puhnen (ltt. Puhnu-M.),  $\frac{4}{7}$  H.; 73 m.,  
 88 w. S.  
 13. Didenburg (ltt. Wezzpils);  $\frac{1}{3}$  H.; 136 m.,  
 145 w. S.  
 14. Alt-Pelzen (ltt. Wezza-Pelze);  $\frac{7}{7}$  H.; 69 m.,  
 66 w. S.  
 15. Neu-Pelzen (ltt. Jann-Pelze);  
 16. Paddern (Zelfisch-) (ltt. Padduru-M.), mit dem  
 Weihofe Klein-Paddern;  $\frac{29}{9}$  H.; 238 m., 271  
 w. S. (S. Kirchsp. Amboten).  
 17. Perbohnen (ltt. Pehrbones-M.),  $\frac{11}{7}$  H.; 92 m.,  
 119 w. S.  
 18. Kalwen (ltt. Kalwes-M.), mit den Weihöfen  
 Nispurn und Louisenhof, und  
 19. Remmessen haben zusammen  $\frac{17}{8}$  H. und 281 m.,  
 323 w. S.  
 20. Ruddenbahren (ltt. Ruddenbahrensch), mit den Weihöfen  
 Feldhof und Marienhof; 1 H.; 283 m.,  
 306 w. S.  
 21. Kandelu (ltt. Kandeles-M.);  $\frac{2}{3}$  H.; 86 m.,  
 99 w. S.  
 22. Turkenhof (ltt. Torkeneeke), ein Weihof von  
 Rokaischen, im Kirchsp. Pittens-Hasenpot, in dessen  
 Haken- und Seelenzahl es mitbegriffen ist.  
 h) Bojendorf, eine zu Bojen, im Kirchsp. Pittens-Ha-  
 senpot gehörende Besitzlichkeit von  $\frac{1}{2}$  H. und mit 6  
 Bauergefinden, aber ohne herrschaftlichen Hof.  
 c) Kirchspiels-Pastorat und Kirche von Neu-  
 hausen.

- f. Kirchspiel Amboten.  
 Privatbesitzlichkeiten:  
 a) Güter:  
 1. Schloß Amboten (ltt. Embohte), mit den Weihöfen  
 Jagemann und Wahrken;  $1\frac{1}{2}$  H.; 318  
 m., 418 w. S.  
 2. Groß-Nikrahzen (ltt. Discha-Nikrahze),  
 mit dem Weihofe Klein-Ultdorf;  $\frac{1}{2}$  H.; 132 m.,  
 153 w. S.  
 3. Brinkenhof, ehemals Ultdorf genannt (ltt.  
 Brinku-M.), mit dem Weihofe Klein-Nikrah-  
 zen;  $\frac{47}{10}$  H.; 304 m., 357 w. S.  
 4. Bakkhusen (ltt. Bakkuse);  $\frac{1}{3}$  H.; 178 m.,  
 188 w. S.  
 5. Dehseln (ltt. Dehsle);  $\frac{1}{3}$  H.; 69 m., 62 w. S.  
 6. Groß-Wormfahnen (ltt. Discha-Wormfahne);  
 $\frac{191}{5}$  H.; 86 m., 105 w. S.  
 7. Alschhof (ltt. Alschu-M.); ohne Hakenzahl; 99  
 m., 109 w. S. — Auf diesem kleinen Gute befin-  
 det sich die größte und vorzüglichste Kalkbrennerei in  
 der Provinz.  
 8. Welden (ltt. Welde)  $\frac{7}{7}$  H.; 80 m., 107 w. S.  
 9. Wibingen (ltt. Wilbingu-M.),  $\frac{1}{4}$  H.; 73 m.,  
 90 w. S.  
 10. Meldsern (ltt. Meldsero);  $\frac{1}{3}$  H.; 114 m., 126  
 w. S.  
 11. Nigranden (ltt. Nigrande), mit dem Weihofe  
 Pikkulhof;  $1\frac{1}{3}$  H.; 271 m., 324 w. S.  
 12. Dsirgen (ltt. Dsirgas-M.), mit dem Weihofe  
 Klaggatten;  $\frac{7}{10}$  H.; 180 m., 185 w. S.  
 13. Gröfen (ltt. Greeses-M.);  $\frac{3}{10}$  H.; 114 m.,  
 121 w. S.  
 14. Bahnen (ltt. Bahne), mit 3 Weihöfen: Alt-Bah-  
 nen, Neuhof und Augustenhof, und



15. Gulben (ltt. Gulbu-M.) haben zusammen  $1\frac{3}{10}$  H. und 675 m., 724 w. S.
16. Schmaifen (ltt. Smaisehe),  $\frac{4}{33}$  H.; 65 m., 74 w. S.
17. Wainoden (ltt. Wainode), mit den Weihöfen Bergbarten und Kalten;  $\frac{2}{3}$  H.; 344 m., 380 w. S.
18. Rauden (ltt. Raude);  $\frac{2}{33}$  H.; 49 m., 57 w. S.
19. Groß-Ahswikken (ltt. Discha-Ahswikke), mit den Weihöfen Mittelhof und Klein-Ahswikken;  $1\frac{1}{10}$  H.; 195 m., 243 w. S.
20. Groß-Dahmen (ltt. Discha-Dahme);  $\frac{1}{10}$  H.; 151 m., 190 w. S.
21. Klein-Dahmen (ltt. Masa-Dahme), mit dem Weihofe Gustavsberg;  $\frac{3}{10}$  H.; 79 m., 109 w. S.
22. Galkitten, Nebengut von Groß-Gramsden, im Archsp. Gramsden;  $\frac{2}{3}$  H.; 66 m., 84 w. S.
23. Pleppen (ltt. Pleppje), mit dem Weihofe Gailischken;  $\frac{1}{3}$  H.; 92 m., 119 w. S.
24. Elkeseem (ltt. Elkuseemme);  $\frac{2}{3}$  H.; 145 m., 143 w. S.
25. Preekuls-Assiten (ltt. Preekules-Assite), mit den Weihöfen Elkeseem und Abelneeken;  $1\frac{1}{4}$  H.; 484 m., 527 w. S.
26. Firkis-Assiten (ltt. Auder-Assite), mit dem Weihofe Berghof;  $\frac{1}{2}$  H.; 175 m., 193 w. S.
27. Mescheneeken (ltt. Mescheneeku-M.), mit dem Weihofe Karlsdorf;  $\frac{1}{10}$  H.; 135 m., 162 w. S.
28. Nodaggen (ltt. Nodagges-M.), mit dem Weihofe Wartajen;  $\frac{5}{10}$  H.; 239 m., 247 w. S.
29. Dinsdorf (ltt. Dihnsdorpe), mit dem Weihofe Seppen;  $1\frac{2}{3}$  H.; 346 m., 379 w. S.
30. Groß-Dfelden (ltt. Discha-Dselde), mit dem Weihofe Dfeldgallen;  $\frac{1}{10}$  H.; 194 m., 209 w. S.

31. Klein-Dfelden (ltt. Masa-Dselde);  $\frac{1}{2}$  H.; 94 m., 105 w. S.
32. Lehnen (ltt. Lehn-M.), mit dem Weihofe Lizgen;  $\frac{6}{11}$  H.; 208 m., 214 w. S., mit Inbegriff der Seelenzahl des Pastorates Lehnen.
33. Muggerkaul (ltt. Maggerkaule);  $\frac{1}{11}$  H.; 81 m., 101 w. S.
34. Tukkumshof (ltt. Tukkuma-M.);  $\frac{2}{7}$  H.; 47 m., 38 w. S.
35. Groß-Windaushof (ltt. Wentes-M.);  $\frac{4}{7}$  H.; 37 m., 39 w. S.
36. Klein-Windaushof (ltt. Masa-Wentes-M.), Nebengut von Groß-Effern, im Archsp. Frauenburg;  $\frac{1}{10}$  H.
- b) Büschhof (ltt. Buschuppe), sonst ein Vorwerk, jetzt ein Gesinde, zu Telsisch-Padbern, im Archsp. Neuhausen, gehörig.
- c) Pastorate und Kirchen:
1. Amboten, Kirchspiels-Pastorat und Kirche. Fiskal: Nigranden.
  2. Bahnen.
  3. Lehnen, röm.-katholisch.
- g. Kirchspiel Gramsden.
- Privatbesitzlichkeiten:
- a) Güter:
1. Groß-Gramsden (ltt. Discha-Gramsde), mit den Weihöfen Johannishof und Smikkchen;  $2\frac{1}{3}$  H.; 330 m., 373 w. S.
  2. Klein-Gramsden (ltt. Masa-Gramsde), mit dem Weihofe Virseneeken;  $1\frac{1}{2}$  H.; 217 m., 235 w. S.
  3. Trekken (ltt. Trekkni), mit dem Weihofe Klein-Trekken;  $\frac{2}{3}$  H.; 163 m., 165 w. S.

4. Vormshäfen (itt. Rummula-M.), mit 4 Weihöfen: Lainummen, Preedeneeken, Rawen, Wirpen; 2½ H.; 428 m., 451 w. S.

5. Kalleten (itt. Kallete), mit 4 Weihöfen: Dh-seln, Endenhof, Ubikken, Klein-Kalleten; 3½ H.; 857 m., 893 w. S. (S. Kirchsp. Durben.)

6. Annenhof; ohne Hakenzahl, vielleicht ein bürgerl. Lehen; 4 m., 10 w. S.

b) Kirchspiels-Pastorat und Kirche von Gramsden.

B) Hptmensch. Grobin (1972½ D. W.), mit einem Kronflecken und 2 Kirchspn.

I. Kronflecken Durben (itt. Dohrbe), unweit des Einflusses der Durbe in den durbenschen See, und an der Straße von Mitau nach Libau, 154 W. westl. von ersterer Stadt gelegen, ist durch allmähliche Ansiedelung bei der Burg Durben entstanden, welche der Ordensmeister Burchard von Hornhausen 1263 hier erbaute und von der nur noch einige ganz geringe Trümmer übrig sind. Historische Merkwürdigkeit hat der Ort durch die denkwürdige Schlacht, die der eben genannte Ordensmeister im Jahre nach Erbauung der Burg hier gegen die Litthauer verlor, und in der er selbst, nebst 150 Ordensbrüdern, erschlagen ward. — Einwohnerzahl: 70 m., 60 w., theils handeltreibende Bürger und Handwerker, theils Fremten, sämmtlich evang. lutherischer Confession, nebst 11 m., 11 w. Hebräern. — Häuserzahl: 23 Wohnhäuser, von welchen eines massiv, die übrigen von Holz, und theils mit Dachpfannen, theils auch mit Stroh gedeckt; außerdem die massive, rothgedeckte, evang. lutherische Kronkirchspielskirche, das zum Kirchsp. gehörige Schulhaus, das eben dahin gehörige Glockenhaus (wo der Glockenläuter wohnt), ein, zum Amte Durben gehörendes Kronzollhaus (?), 3 adelige Krüge und mehre un-

bebaute Hausstellen. Auch gehört zu diesem Flecken die kleine Landbesitzlichkeit Neu-Durben. Jahrmärkte und Wochenmärkte giebt es hier nicht.

## II. Kirchspiele:

a. Kirchsp. Grobin (zu welchem auch der zum kurl. Gvm. abgetheilte Küstenstrich von Szamaiten gehört).

### 1. Kronbesitzlichkeiten:

#### a) Güter:

1. Amt Grobin (itt. Grohbines-M.), mit dem Weihofe Battenhof; 276 m., 296 w. S.

2. Matern (itt. Mahteres-M.); 179 m., 202 w. S.

3. Talsen (bei Libau) (itt. Talschu-M.); 147 m., 170 w. S.

4. Libaus Licenthof oder Perkuhnen (itt. Lez-zentes-M.); 1031 m., 1148 w. S.

5. Nieder-Bartau (itt. Nihza), mit 5 Weihöfen: Peterhof, Stanken, Sirten, Ausingen, Schibbenhof; 2128 m., 2392 w. S.

6. Ober-Bartau (itt. Bahrte); 608 m., 680 w. S.

7. Kakischken (itt. Kahkischku-M.), 236 m., 241 w. S.

8. Meirischken (itt. Meirischku-M.); 399 m., 423 w. S.

9. Ruzzau (itt. Ruzzawa) und Heiligen-Na (itt. Swentajas-M.); 665 m., 691 w. S.

10. Paphenof (itt. Pappes-M.); 226 m., 231 w. S.

11. Budendikshof (itt. Budendikschu-M.); 179 m., 185 w. S.

#### b) Pastorate und Kirchen:

1. Grobin, Kirchspiels-Pastorat und Kirche; 106 m., 99 w. S. — Filial: Sarreiken.

2. Nieder-Bartau ober: An der Bartau; 92 m., 114 w. S. — Filial: Ober-Bartau.

3. Ruzzau; 37 m., 31 w. S. — Filial: Heiligen-Na.

c) Andere Widmen:

1. Meschenecken (ltt. Mescheneeku-M.), grobinische Hauptmannswidme; 188 m., 207 w. S.

2. Grobinische Forstei und Unterforstei; 198 m., 235 w. S.

3. Niederbartauische Forstei und Unterforstei; 229 m., 254 w. S.

4. Ruzzauische Forstei; 145 m., 165 w. S.

5. Ruzzauische Unterforstei; 26 m., 34 w. S.

2. Privatbesitzlichkeiten:

a) Güter:

1. Gaweesen (ltt. Gaweesne), mit den Weihöfen Klein-Gaweesen und Mittelhof; 2 H.; 486 m., 589 w. S.

2. Illien (ltt. Ilgu-, auch Dehnawa-M.) und Sarreiken (ltt. Sarreikus- oder Mahra-M.), mit 3 Weihöfen: Kartsberg, Birshof und Grihsbäl (ltt. Grihsuppe); 1 $\frac{1}{2}$  H.; 495 m., 418 w. S.

3. Telßen (ltt. Takchi), mit 3 Weihöfen: Klein-Telßen, Kotoff, Keegen; 3 $\frac{1}{2}$  H.; 502 m., 560 w. S. (S. Kirchsp. Durben).

4. Kapfehden (ltt. Kapfehdes-M.); 1 H.; 201 m., 210 w. S.

5. Medsen (ltt. Medses-M.), mit dem Weihof Klein-Medsen; 1 $\frac{3}{4}$  H.; 237 m., 270 w. S.

6. Polangen (ltt. Palange); 1 $\frac{9}{16}$  H.; 759 m., 861 w. S. — Zu diesem Gute gehört ein 3 W. von der preussischen Gränze gelegener Flecken gleichen Namens, in welchem sich eine röm. katholische Kirche, ein kaiserliches Gränzzollamt für einkommende Waaren, und ein kaiserliches Brief-Post-Comptoir befinden.

den. Die Bewohner sind, außer den russischen Beamteten, Polen, Litthauer und Hebräer.

b) Kleinere Besitzlichkeiten:

1. Louisenhof, eine bürgerliche Erbbesitzlichkeit, deren einzeln verkaufter Hof Augustenhof umbenannt worden ist; 7 m., 6 w. S.

2. Cappelshof, bürgerl. Lehen, obgleich jetzt mit Illien vereinigt; 34 m., 33 w. S.

c) Römisch-katholisches Pastorat und Kirche von Polangen; 48 m., 59 w. S.

b. Kirchspiel Durben:

1. Kronbesitzlichkeiten:

a) Güter:

1. Bunthof oder Amt Durben (ltt. Raiba-M.), mit den Weihöfen Klein-Bunthof oder Klein-Durben (ltt. Inta-M.) und Pihlern; 333 m., 366 w. S.

2. Tadaiken und Wartajen (ltt. Tadaiku un Wahrtajes-M.); 516 m., 574 w. S. Etwa der 4. Theil der Bauerschaft gehört zum Kirchsp. Grobin.

h) Pastorate und Kirchen:

1. Deutsches Kirchspielpastorat Durben; 58 m., 57 w. S.

2. Lettisches Kirchspielpastorat Durben; 38 m., 39 w. S. — Filiale: Funkenhof und Groß-Ilmajen.

Die gemeinschaftliche Kirchspielskirche ist die in dem Flecken Durben gelegene.

c) Vormals durbensche, nun vom Hauptmanne zu Illurt benuzte, Hauptmannswidme; 55 m., 47 w. S.

## 2. Privatbesitzlichkeiten:

## a) Güter:

1. Preekuln (ltt. Preekule), mit 4 Weihöfen: Knuppen, Katharinenhof, Julianenhof, Saugenecken;  $3\frac{1}{2}$  H.; 757 m., 875 w. S., mit Einschluß der Seelenzahl des Pastorates Preekuln.
2. Wirgen (ltt. Wirges-M.), mit 3 Weihöfen: Paffehden, Klein-Wirgen und Annenhof; 2 H.; 435 m., 505 w. S.
3. Susten und Kreuzburg (ltt. Suste un Krihzerge), mit dem Weihofe Klein-Kreuzburg;  $1\frac{1}{2}$  H.; 269 m., 308 w. S.
4. Paplacken (ltt. Seepelte-M., auch Paplacke), mit dem Weihofe Klein-Paplacken;  $\frac{5}{8}$  H.; 180 m., 195 w. S.
5. Groß-Kruhten (ltt. Discha-Kruhta), mit den Weihöfen Katharinenhof und Sophienhof; 1 H.; 310 m., 330 w. S., mit Einschluß der Seelenzahl des Pastorates Kruhten.
6. Klein-Kruhten (ltt. Masa-Kruhte), Nebengut von Kalleeten, im Archsp. Gramsden;  $\frac{1}{2}$  H.; 129 m., 127 w. S.
7. Funkenhof oder Fisen (ltt. Bunka-M.), nebst Laiden (ltt. Laide) und Klein-Fischröden (ltt. Masa-Ikreede);  $\frac{7}{8}$  H.; 214 m., 217 w. S.
8. Groß-Fischröden (ltt. Discha-Ikreede);  $\frac{7}{8}$  H.; 105 m., 132 w. S.
9. Ufecken (ltt. Ufecke), mit Ordangen (ltt. Ordange) und Georgenhof;  $\frac{1}{2}$  H.; 204 m., 211 w. S.
10. Krohten (ltt. Krohte), mit den Weihöfen Bergkrohten und Agnesenhof;  $1\frac{1}{2}$  H.; 402 m., 428 w. S.

11. Pabbern (ltt. Paddures-M.), mit den Weihöfen Groß- und Klein-Lihpen;  $\frac{7}{8}$  H.; 241 m., 268 w. S.
12. Groß- und Klein-Ilmajen (ltt. Discha-un Masa-Ilmaje), mit dem Weihofe Neuhof;  $\frac{3}{4}$  H.; 331 m., 356 w. S.
13. Padohnen (ltt. Padohnes-M.);  $\frac{1}{8}$  H.; 65 m., 68 w. S.
14. Groß-Drogen (ltt. Discha-Drohge), mit dem Weihofe Kruffahten (ltt. Kruffahte);  $\frac{5}{12}$  H.; 105 m., 136 w. S.
15. Klein-Drogen (ltt. Masa-Drohge);  $\frac{1}{2}$  H.; 64 m., 76 w. S.
16. Alt-Drogen (ltt. Wezza-Drohge);  $\frac{5}{8}$  H.; 153 m., 152 w. S.
17. Warwen (ltt. Wahrwe), mit dem Weihofe Dannenhof;  $\frac{1}{3}$  H.; 108 m., 147 w. S.
18. Lexten (ltt. Lekfchi);  $\frac{7}{12}$  H.; 64 m., 71 w. S.
19. Groß-Lahnen (ltt. Dischi-Lahni);  $\frac{1}{8}$  H.; 71 m., 95 w. S.
20. Klein-Lahnen (ltt. Masi-Lahni);  $\frac{1}{8}$  H.; 62 m., 60 w. S.
21. Altenburg (ltt. Wezzpils), mit dem Weihofe Klein-Duppeln (ltt. Masa-Duppele);  $1\frac{3}{8}$  H.; 164 m., 170 w. S.
22. Duppeln (ltt. Duppele);  $1\frac{1}{2}$  H.; 236 m., 270 w. S.
23. Aistern (ltt. Aistere);  $\frac{5}{8}$  H.; 243 m., 271 w. S.
24. Leegen (ltt. Leegu-M.), mit Apfen (ltt. Abfchu-M.);  $\frac{3}{4}$  H.; 196 m., 212 w. S.
25. Ligutten (ltt. Lihgutte), mit 3 Weihöfen: Alt- und Neu-Dfken (ltt. Wezza-un Jauna-Ohkte) und Klein-Durben; 1 H.; 264 m., 289 w. S.

26. Strohken (ltt. Strohki), mit dem Weihofe Klei-  
 27. Charlottenhof (ltt. Lagsda-M.), ein mit Stro-  
 ken verbundenes Nebengut, und wahrscheinlich in des-  
 ser Haken- und Seelenzahl mit begriffen.  
 28. Wirginahlen (ltt. Wehrgale), mit dem Weihofe  
 Dhschenecken;  $2\frac{1}{2}$  H.; 469 m., 556 w. S.  
 29. Behben (ltt. Behbe);  $\frac{3}{4}$  H.; 156 m., 166 w. S.  
 30. Aprikken (ltt. Aprikke), mit dem Weihofe Platt-  
 galn;  $1\frac{1}{2}$  H.; 339 m., 399 w. S. (S. Kirchsp.  
 Ordens-Hafenpot.)  
 b) Kleinere Besitzlichkeiten:  
 1. Duppelsdorf (ltt. Zihrawas-Duppele), eine  
 zu Birau, im Kirchsp. Piltens-Hafenpot, gehörende Be-  
 sitzlichkeit ohne herrschaftlichen Hof;  $\frac{3}{4}$  H.; 57 m.,  
 73 w. S.  
 2. Altowicht, ein zu Telsken, im Kirchsp. Grobin, ge-  
 hörendes, aus einer Gesindestelle entstandenes, Höfchen.  
 c) Pastorate und Kirchen:  
 1. Preekuln. — Filial: Firks-Assiten, im Kirchsp.  
 Amboten.  
 2. Kruhten. — Filial: Wirgen.  
 3. Aprikken; 31 m., 37 w. S. — Filial: Sal-  
 teenen, im Kirchsp. Piltens-Hafenpot.  
 4. Altenburg, röm. katholisch; 22 m., 25 w. S. —  
 Filial: Das Bethaus in der Stadt Ha-  
 senpot.

**Namen- und Sach-Register.**

(Erklärung einiger Abkürzungen.) a. aus — b. bei  
 — Bg. Berg — Bh. Weihof — Bhe. Weihöfe — Bstzcht. Besitz-  
 lichkeit — bürgert. bürgertlich — d. die — dslb. desselben — Fst.  
 Flecken — Fst. Forst — G. Gut — Gr. Güter — gold. goldin-  
 gisch — gr. groß — Gf. Gesinde — Gesundbr. Gesundbrunnen —  
 Gym. Gouvernement — Hsch. Höfchen — Hptm. Hauptmann —  
 Hptmsch. Hauptmannschaft — kath. katholisch — Kstl. Kronflecken  
 — Kgr. Krongut — Kgr. Krongüter — Kl. Kloster — Kirchsp.  
 Kirchspiel — kurl. kurländisch — Lit. Literatur — ltt. lettisch —  
 luth. lutherisch — merk. merkwürdig — mit. mitauisch — mos.  
 mosaisch — neuemb. neuenburgisch — öff. öffentlich — ökon. öcono-  
 misch — Ohtpm. Oberhauptmann — Ohtpmsch. Oberhauptmann-  
 schaft. — Pbszcht. Privatbesitzlichkeit — Pg. Privatgut — Pgr.  
 Privatgüter — Pstr. Pasterat — Pstf. Poststation — ref. refor-  
 mirt — Rg. Ritterschaftegut — S. See — Schl. Schloß — selb.  
 selburgisch — selts. seltsam. — Sib. Stobodde — St. Stadt —  
 tukkumisch — u. und — Ufst. Unterforst — v. von — Wdm. Widme.

**II.**

Seite	Seite
Aa, d. . . . . 16	Abelnecken . . . . . 148
Aa, heilige . . . . . 25	Abgulde, d. . . . . 19
Aa, semgallische . . . . . 16	Abgulden, Alt- . . . . . 74
Aahof . . . . . 71	Abgulden, Groß- . . . . . 73
Abau . . . . . 125	Abgulden, Klein- . . . . . 73
Abau, d. . . . . 22	Abgunst . . . . . 70
Abauschhof, Bhe. 108. 124. 126	Abizitsky, der . . . . . 6
Abauschhof, Kgr. . . . . 104	Adamshof . . . . . 100
Abauschhof, Pg. . . . . 133	Adfen, Kgr. . . . . 144
Abauschhof, Rg. . . . . 105	Adfen, Pbszcht. . . . . 145
Abbus, d. . . . . 23	Adfirn . . . . . 112
Abethof . . . . . 88	Aegypten, Pstr. . . . . 98

Aegypten, Pft.	51	Altowihl	156
Agathenhof	107	Amalienburg	142
Agnesenhof	109. 146. 154	Amalienhof	133
Ahrzen	78	Amboten, Krchsp.	147
Ahsuppe, d.	22	Amboten, Pstr.	149
Ahsuppen	114	Amboten, Schloß	147
Ahswikke, d.	25	Ambroffen	117
Ahswikken, Groß-	148	Ammeln	133
Ahswikken, Klein-	148	Ammul, d.	22
Ahzern	145	Amthof	76
Aisdumble	88	An der Bartau	151
Aispurn	106. 146	Andumen	111
Aistern, G.	155	Anger, d.	12. 24
Aistern, Pft.	52	Angermünde	134
Aken	74	Angern, G.	110
Ackerbau	34	Angern, Pstr.	111
Akmin	141	Annenberg	129
Akmindsirren	127	Annenburg, Bh.	129
Alau, d.	19	Annenburg, G.	68
Alauen	74	Annenhof, Bhe. 82. 109. 116. 154	
Alex, d.	23	Annenhof, Gr. 97. 100. 107. 150	
Alexandershof, Bh.	116	Anstatten, Fabrik =	49
Alexandershof, G.	72	= öff. Schul =	43
Alexandersruhe	85	= Wohlthätigk. =	44
Alfschne = Groß =	12	Anzen	133
Alfschne = Klein =	12	Anzenischeß	97
Alaschen	125	Appakße, d.	8
Almahlen	144	Appuffen, Bh.	145
Allobtße, d.	25	Appuffen, Gr.	132. 146
Alschhof	147	Aprikken, G.	156
Alschwangen, G.	144	Aprikken, Pstr.	156
Alschwangen, Krchsp.	144	Apfchuppen	73
Alschwangen, Pstr.	144	Apfen	155
Altdorf	147	Krischhof	107
Altdorf, Klein =	147	Armenbauern, gold.	124
Altenburg, G.	155	Aröhnen	101
Altenburg, Pstr.	156	Ascheraden	92
Alterthümer	55	Asen	133. 134
Althof 79. 97. 114. 115. 134		Assern	97
Altona, Bhe.	91. 105	Assiten, Firkß =	148
Altona, G.	89	Assiten, Preefulß =	148

Athen	94	Bach, rubbahrenscher	23
Atlizzen	131	= salingenscher	23
Attakken, d.	14	= Sautke =	18
Audrau	76	= schnehpelnscher	23
Audrau, d.	18	= sikelnischer	15
Auz, d.	19	= tigwenscher	23
Auermünde	72	= wilgal Mühl =	23
Augstuppe, d.	22	= wilksalnischer	22
Augustenhof, Bhe.	117. 147	Bäche, große	16
Augustenhof, bürg. Bfächt.	153	Bächhof, Bhe. 71. 74. 114. 115.	127.
Auningen	129	Bächhof, Gr.	100. 107. 143
Ausingen	151	Bächhof, Pft.	51
Auz, d.	10. 19	Bäckerhof	112
Auz, Krchsp.	108	Bahten, G.	147
Auz, Alt =	108	Bahten, Pstr.	149
Auz, Groß =, G.	109	Bahten, Alt =	147
Auz, Groß =, Pstr.	108	Bakhusen	147
Auz, Neu =, G.	109	Baldohn, G.	82
Auz, Neu =, Pstr.	109	Baldohn, Gfundbr.	25. 82
Auzenbach	107	Baldohn, Krchsp.	82
Auzenburg	71. 74	Baldohn, Pstr.	82
Auzhof	75	Balingen	127
Awirne, d.	21	Ballanden	144
		Ballgaln	112
		Baltensee	96
		Bankaushof	108
		Barbern, G.	77
		Barbern, Gfundbr.	25
		Barbern, Pstr.	77
		Barbern, Klein =	77
		Bartau, d.	13. 25
		Bartau, Nieder-, G.	151
		Bartau, Nieder-, Pstr.	151
		Bartau, Nieder-, Pft.	52
		Bartau, Ober =	151
		Baruzzen	125
		Bassen	144
		Battenhof	151
		Baumhof	69
		Bauschkenburg, d.	65
		Bach, Alands =	25
		= altgoldbingenscher	23
		= breslignischer	21. 23
		= dobelsbergischer	21
		= donbang. Mühl =	24
		= ebnischer Mühl =	22
		= koppelauischer	15
		= Muzze =	16
		= neuenb. Mühl =	22
		= neuwalkenscher	22
		= ohrelnscher	22
		= ohfelnischer	22
		= paddern. Mühl =	23
		= Pazkul =	23
		= prohdenscher	8
		= raudenscher	23

Bauske, Optmisch.	76
Bauske, Archsp.	76
Bauske, deutsch. Pstr.	77
Bauske, ltt. Pstr.	77
Bauske, St.	65
Bauske, Amt	76
Bebben	156
Behnen	109
Behrse, d.	16. 19
Behrsebäk	74
Behrfemünde	74
Behrsen, Groß =	74
Behrsen, Klein =	74
Behrsen, Lievens-, G.	74
Behrsen, Lievens-, Pstr.	74
Behrsagall	88
Behrhof, Bh.	107
Behrhof, Kg.	72
Behrhof, Pg.	79
Belmont	101
Berg, Blau =	27
= Gribbul =	27
= Riesen =	28
= Schloß =	27
= Silber =	27. 28
= Stuppel =	56
= Zepfit =	27
= Zukur =	28
Bergbahnen	148
Berge, b. Hofzumberge	28
= blaue	28
Bergfried, Alt =	68
Bergfried, Neu =	68
Berghof, Bhe, 92. 93. 108. 129.	141. 148
Berghof, Gr. 83. 88. 117. 145	
Bergtrohten	154
Berken, Groß =	75
Berken, Klein =	75
Berkenhegen	93
Berstein, Groß =	78
Berstein, Klein =	78
Besbibben, der	9
Besdubben, der	12
Bekenhof	133
Bethaus, kath., zu Bauske	80
= = = Hasenpot	156
= = = Kurmen	80
= = = Matuli	101
Bethaus, kath., zu Schloß	98
Bethaus, kath., zu Luttum	103
= luth. zu Grizgalm	92
= der Raseln, zu Ja-	85
lobstadt	85
Bethaus, ref. zu Libau	137
Bevölkerung	37
Bewern, G.	97
Bewern, Pstr.	98
Bienenpflege	47
Billenhof	68
Birken	111
Birsen	144
Birsenecken	149
Birsenhof	133
Birsgalm	93
Birshof	128. 152
Bistramshof	75
Bittenhof	75
Bixten	107
Bixtensee	83
Blankenfeld	75
Blenden	133
Blendinen	145
Blieden, Groß = u. Klein =	107
Blieden, Pstr.	107. 108
Blinten	144
Boden, Beschaffenh. dflb.	30
Bojen	142
Bojen, Klein =	142
Bojendorf	146

Bolberaa, d.	17
Born, Alt =	98
Born, Groß =	99
Born, Klein =	99
Born, Neu =	99
Born, Pstr.	101
Bornsmünde	78
Brambergshof	82
Brandenburg	67
Breeben	80. 114
Breebenfeld	76
Bresfilgen	105. 129
Bresfilgen, Klein =	105
Brintenhof	147
Brogen	129
Brüggen	100
Brückenkopf b. Dünaburg	93
Brullen	78
Brunnen	99
Bubenditshof	151
Bügel	106
Buldering	91
Bulleraa, d.	17
Bundsenberg	106
Bungenhof	76
Bunthof	153
Bunthof, Klein =	153
Buschhof, Gf.	92. 149
Buschhof, Pstr.	89
Buschhof, Groß =	88
Buschhof, Klein =	73
<b>C.</b>	
Capelle, kath., zu Warno-	102
wiz	102
Capellenhof	153
Charlottenhof, Bhe. 82. 109. 129.	132. 143
Charlottenhof, Gr. 96. 143. 156	
Charlottenruhe	126
Christianshof	74
Confessionen, christl.	42
Czerwonka	99
<b>D.</b>	
Dahmen, Groß =	148
Dahmen, Klein =	148
Daiden	104
Daidfen	141
Dalbingen	69
Dannenfeld	97
Dannenhof	75. 109. 155
Dannenthal	71
Dannhof	77
Danswitten	133
Dassel, d.	25
Daubsewas	92
Davidshof	75
Degahlen	104
Deggenhof	70
Degubnen	110
Deheln	147
Demmen, G.	99
Demmen, Pstr.	101
Deutsche	39
Derten	126
Diedrichsstein	133
Dinsdorf	148
Dirden, Groß =	76
Dirden, Klein =	76
Distric, piltenscher	3
Dobelsberg	109
Doben	74
Doblehn, G.	71
Doblehn, Optmisch.	66
Doblehn, Archsp.	71
Doblehn, Kfl.	66
Doblehn, deutsch. Pstr.	73
Doblehn, ltt. Pstr.	73
Doblehn, Pstr.	51
Doctorhof	70
Domesnäs	134

Dondangen, G.	134	Durben, Klein =	107
Dondangen, Archsp.	134	Duppeln	155
Dondangen, Pstr.	135	Duppeln, Klein =	155
Dorotheenhof, Bhe. 81. 104. 106.		Duppelsdorf	156
116		Durbe, d.	25
Dorotheenhof, G.	72	Durben, Bh.	105
Dragguhn	126	Durben, Rflk.	150
Draken	81	Durben, Archsp.	153
Dreimann	117	Durben, deutsch Pstr.	153
Drive, d.	19	Durben, ltt. Pstr.	153
Drogen, Alt =	155	Durben, Amt	153
Drogen, Groß =	155	Durben, Klein =	153. 155
Drogen, Klein =	155	Durben, Neu =	151
Drukkenhof	72	Dursuppen	112
Dschrwen	141	Dursuppen, Klein =	112
Dschrwen, Klein =	141	Dweete, d.	8. 16
Dschrwenhof	88	Dweeten	97
Dselben, Groß =	148		
Dselben, Klein =	149	<b>G.</b>	
Dselbgallen	148	Gbsen	127
Dselben	108	Gdwahlen, G.	132
Dsintern	141	Gdwahlen, Pstr.	133
Dsiren	147	Gere, d.	24
Dsiren, Alt =	113	Eglon, d.	16
Dsiren, Neu =	111	Ehnau	145
Dsirkall	78	Ehnau, d.	23
Dsirkaln	133	Eikemschel	92
Dubena, G.	88	Eisenhammer	88
Dubena, Pstr.	89	Ekau, Archsp.	80
Dubena, selb. Ufest.	90	Ekau, Pstr.	80
Dubenalken	141	Ekau, d.	18
Dubenhof	79	Ekau, Groß =	81
Düna, d.	14	Ekau, Neu =	68
Dünafeldhof	97	Ekenberg	89
Dünhof, Bh.	101	Ekendorf, Bh.	107
Dünhof, G.	83	Ekendorf, G.	104
Duhkern	86	Ekengraf	90
Duhnuppe, d.	9	Ehof, Bhe. 76. 78. 88. 97. 144	
Dubren, Kg.	123	Ehof, Kg.	108
Dubren, Pg.	107	Ehof, Pg.	71. 125
		Eleonorenhof	96
		Eiffenhof	107

Elkeseem, Bh.	148	Ferdinandshof	108
Elkeseem, G.	148	Fernandshof	108
Ellei, Bh.	68	Feuerbaken	134
Ellei, G.	76	Filial, kath. zu Bauseke	80
Ellei, Pflst.	51	" " " " = Hafenpot	156
Ellei, Klein =	76	" " " " = Kurmen	80
Ellern, Kg.	88	" " " " = luth. zu Labraggen	144
Ellern, Pg.	100	" " " " = Mengenhof	108
Ellern, Pstr.	101	" " " " = Schmucken	108
Endenhof, Bhe. 108. 109. 112.		" " " " = ref. zu Libau	137
114. 150		Filial-Kirche, kath., zu Ekhof	80
Endenhof, G.	76	" " " " = " " " " = Ellern	89
Engelzeem	116	" " " " = " " " " = Felix =	
Erbprinzehof	123	" " " " = " " " " = berg	144
Erbshof	128	" " " " = " " " " = Po =	
Erfuhn	144	" " " " = " " " " = dunay	98
Ernthof	125	" " " " = " " " " = Ru =	
Erwahlen, G.	117	" " " " = " " " " = binen	98
Erwahlen, Archsp.	117	" " " " = " " " " = Sween	
Erwahlen, Pstr.	118	" " " " = " " " " = ten	98
Effer, d.	21	" " " " = luth. zu Alt =	
Efferhof	78	" " " " = " " " " = Aug	108
Effer = u. Stelpen = Hof	81	" " " " = " " " " = Alt =	
Effern, Groß =	129	" " " " = " " " " = Schwarzen	128
Effern, Lubb =	117	" " " " = " " " " = An =	
Ewaden	141	" " " " = " " " " = nenhof	108
Ewaden	91	" " " " = " " " " = Ball =	
Ewangen, Bh.	143	" " " " = " " " " = gahn	110
Ewardshof	127	" " " " = " " " " = Bers =	
		" " " " = " " " " = hof	73
		" " " " = " " " " = Bers =	
		" " " " = " " " " = kenhegen	98
		" " " " = " " " " = Daud =	
		" " " " = " " " " = sewas	92
		" " " " = " " " " = Do =	
		" " " " = " " " " = mesnäs	135
		" " " " = " " " " = Firls =	
		" " " " = " " " " = Kiffen	156
		" " " " = " " " " = Fun =	
		" " " " = " " " " = Fenhof	153
		" " " " = " " " " = Giplen	135
Fabianischel	401		
Fabianowa	100. 102		
Feegen	126		
Feldhof, Bh. 72. 111. 114. 125.			
134. 146			
Feldhof, Gr.	100. 107. 126		
Feldhof, Klein =, Bh.	107		
Feldhof, Klein =, G.	71		
Felixberg	144		



Filial-Kirche, luth., zu Groß-Berstein 79  
 " " " " = Hasau 132  
 " " " " = Heiliggen-Wa 152  
 " " " " = Herbergen 92  
 " " " " = holmsb. in Jakobsstadt 89  
 " " " " luth., zu Eggen 117  
 " " " " = Ihlen 108  
 " " " " = Isfenberg 92  
 " " " " = Irgen 128  
 " " " " = Irmelau 73  
 " " " " = Klein-Salwen 92  
 " " " " = Marktgrafsen 111  
 " " " " = NiGranden 149  
 " " " " = Ober-Bartau 151  
 " " " " = Pam-peln 130  
 " " " " = Pan-telshof 76  
 " " " " = Petendorf 110  
 " " " " = Pisenfen 134  
 " " " " = Popen 134  
 " " " " = Puren 104  
 " " " " = Remten 113  
 " " " " = Rothjen 118

Filial-Kirche, luth., zu Sal-lenen 156  
 " " " " = St. Petri 84. 141  
 " " " " = Sarreiken 151  
 " " " " = Schneck-peln 124  
 " " " " = Schnickern 75  
 " " " " = Seemuppen 144  
 " " " " zu Selgerben 111  
 " " " " = Spahren 117  
 " " " " = Strasden 117  
 " " " " = Strutzeln 108  
 " " " " = Stuhnhof 108  
 " " " " = Taurkahn 89  
 " " " " = Thomsdorf 82  
 " " " " = Wad-dagen 130  
 " " " " = Weefsen 89  
 " " " " = Wirsagen 143  
 " " " " uniat. zu Gzerwonka 102  
 " " " " zu Tartak 102  
 Fischhof . . . . . 125  
 Fischerei . . . . . 68  
 Fischerei . . . . . 48  
 Fischfang, merkhw. . . . . 54  
 Fischholm . . . . . 12

Fischröden, Groß = . . . . . 154  
 Fischröden, Klein = . . . . . 154  
 Flachebau . . . . . 47  
 Flüsse . . . . . 14  
 Fluß-System der Na . . . . . 16  
 " " " " = Düna . . . . . 14  
 " " " " = Windau . . . . . 20  
 Fokkenhof . . . . . 75  
 Forst, Kron-, v. Dubena 29. 90  
 " " " " = Ebern 29. 90  
 " " " " = Neugut 29. 81  
 " " " " = Rönnen 29  
 " " " " = Rugau 29  
 " " " " = Sauten 29. 90  
 " " " " = Schründen 29  
 " " " " = Sezzen 29. 90  
 " " " " Priv. = Adelig-Nihs-hof 30  
 " " " " = Alt-Memelhof 30  
 " " " " = Bahten 30  
 " " " " = Daubsewas 29  
 " " " " = Dondangen 30  
 " " " " = Grizzain 30  
 " " " " = Groß-Clau 30  
 " " " " = Groß-Salwen 29  
 " " " " = Groß-Susseisei 29  
 " " " " = Herbergen 30  
 " " " " = Kufschen 30  
 " " " " = Kurmen 30  
 " " " " = Popen 30  
 " " " " = Pussen 30  
 " " " " = Schlicht 30  
 " " " " = Susten 30  
 " " " " = Ugahen 30  
 " " " " = Waimoden 30  
 " " " " Kron-, alt = schwarzb. 129  
 " " " " = angern . . . . . 111  
 " " " " = baldohn . . . . . 82

Forstei, Kron-, bankausb. Hof 108  
 " " " " = haust. . . . . 77  
 " " " " = dubena . . . . . 90  
 " " " " = frauenb. . . . . 129  
 " " " " = golbing . . . . . 124  
 " " " " = grobin . . . . . 152  
 " " " " = kandau . . . . . 111  
 " " " " = Kleinb. Hof . . . . . 69  
 " " " " = Kurzh. Hof . . . . . 129  
 " " " " = matkuln . . . . . 113  
 " " " " = mitau . . . . . 69  
 " " " " = neugut . . . . . 82  
 " " " " = niederbartau 152  
 " " " " = rönnen . . . . . 124  
 " " " " = ruzsau . . . . . 152  
 " " " " = faul. schumb. . . . . 90  
 " " " " = fezz . . . . . 90  
 " " " " = taurkahn . . . . . 90  
 " " " " = tuff . . . . . 104  
 " " " " = rittersch., z. Grensf. 105  
 Franzhof . . . . . 129  
 Frauenburg, G. . . . . 127  
 Frauenburg, Kirchsp. . . . . 127  
 Frauenburg, Pstr. . . . . 128  
 Frauenburg, Pfst. . . . . 52  
 Freiberg . . . . . 143  
 Freidörfer, 7 der kur. Rön. . . . . 126  
 Freiseen . . . . . 14  
 Friedrichsberg . . . . . 105  
 Friedrichsfeld . . . . . 107  
 Friedrichshof 76. 91. 107. 108  
 " " " " 115. 117. 129  
 Friedrichshof, Groß = . . . . . 80  
 Friedrichshof, Klein = . . . . . 72  
 Friedrichshof, Neu = . . . . . 72  
 Friedrichslust . . . . . 72  
 Friedrichsstadt, Hptmnsch. . . . . 87  
 Friedrichsstadt, St. . . . . 86  
 Frombodschof . . . . . 93  
 Funkenchof . . . . . 154

Gabelhof	109
Gahröden	131
Gahrße, d.	18
Gahrßen	97
Gaiken	130
Gailhof	81. 141
Gailfchken	148
Galkitten	148
Galten	112
Gargeln, Alt = u. Neu =	116
Garrose, d.	18
Garrosen, Bhe.	114. 129
Garrosen, Rg.	69
Garrosen, Pg.	79
Garten = Kultur	48
Gartensee	99
Gaurat, d.	19
Gaweesen	152
Gaweesen, Klein =	152
Gebäude, alt. a. der Ritter = zeit	56
Gemauerthof, Bhe.	112
Gemauerthof, G.	75
Georgenhof	81. 100. 106. 109. 130. 154
Gesellschaft, kurl., f. Lit. u. Kunst	44. 62
Gesellschaft, ökon., zu Col = ding.	44
Gesinde, 2 wirginahl.	144
Gewässer	6
Gibbeln	116
Gibborn	67
Gibsden	134
Gierwischer	101
Gillenhof	109
Gipfen	134
Glaubensgenossen, Mos.	43
Goldingen, Pptmnsch.	123

Goldingen, Archsp.	123
Goldingen, Pptmnsch.	118
Goldingen, deutsch. Pstr.	124
Goldingen, ltt. Pstr.	124
Goldingen, Pftk.	52
Goldingen, St.	118
Goldingen, Amt	123
Gorhardshof	93
Gouvernement, kurl. ob. mit.	4
Grabmäler, alte heidn.	57
Gränzen Kurlands	5
Gränzhof, Bhe.	145
Gränzhof, G.	75. 107
Gränzhof, Archsp.	74
Gränzhof, Pstr.	75
Gränzthal	99
Gränzwald	76
Grasenthal	78
Gramsden, Archsp.	149
Gramsden, Pstr.	150
Gramsden, Groß =	149
Gramsden, Klein =	149
Granteln	80
Graubuppen	126
Grausden	74
Gravern	144
Greiersdorf	79
Grendsen, Pg.	94
Grendsen, Rg.	104
Grescht, d.	16
Grihwe, d.	19
Grihsbäl	152
Griffen	113. 123
Grikkliben	117
Grizgaln	92
Grobin, Pptmnsch.	150
Grobin, Archsp.	151
Grobin, Pstr.	151
Grobin, Schl.	140
Grobin, St.	139
Grobin, Amt	151

Größen, G.	147
Größen, Pstr.	130
Größe des Goms.	5
Gröfen	108
Gründe, plettenberg.	142
Grünfeld	70
Grünhof, Gr.	70. 125
Grünhof, Pstr.	69
Grünwald	80
Grünwald, Alt =	96
Grünwald, Neu =	96
Grundsen	106
Guddeneeken	144
Gulben	96. 148
Gustavsberg	148

**G.**

Gaken; was sie bedeuten	70
Galswigshof	88
Gandel, kurl.	49
Garsenhof	106
Gasau	131
Gasau, d.	24
Gasenpot, Pptmnsch.	140
Gasenpot, Pftk.	51. 52
Gasenpot, Pptmnsch.	135
Gasenpot, Pstr.	141
Gasenpot, St.	135
Gasenpot, Kloster	141
Gasenpot, Ordens =	140
Gasenpot, Piltens =	141
Gasenpot, Schloß	140
Hauptmannschaften	66
Hebräer	40
Heiden	74
Heiligen = Na	151
Henriettensruhe	71
Herbergen	92
Hermannischel	95
Herzogshof	69
Hieronimon	99

Höhenkunde	26
Höhen = Systeme	26
Hofzumberge, G.	75
Hofzumberge, Pstr.	76
Hohenberg	94. 114
Holländerei	100
Holmhof, Bhe.	92
Holmhof, G.	88
Hübnetshof	83
Hüning, der	28

**H.**

Hagemann	147
Jakobscanal, der	19
Jakobshof	67
Jakobsruhe	96
Jakobsstadt	83
Jamaiken	142
Jannopol, Bhe.	97
Jannopol, G.	96
Jannopol, Pftk.	86
Jateln	125
Jaugeneeken	154
Jaunmuischneek	106
Jerusalem	93
Jeggen	116
Jhlen	109
Jlgen	101
Jlifen	152
Jlurt, Flt.	94
Jlurt, Pptmnsch.	93
Jlurt, Kl.	98
Jlmajen, Groß = u. Klein =	155
Jlfe, d.	11
Jlifen	96. 154
Jlisenberg	92
Jlisensee	96
Jmmul, d.	22
Jndustrie	45
Johannina	99
Johannishof	68. 94. 149

Johannisruhe . . . . .	90	Kalleiendorf . . . . .	126
Johannshof . . . . .	129	Kalleten . . . . .	150
Johstan . . . . .	67	Kalleten, Klein . . . . .	150
Trbe, große . . . . .	24	Kalnazeem . . . . .	69
Trbe, kleine . . . . .	24	Kalten . . . . .	148
Trben . . . . .	135	Kaltenbrunn, G. . . . .	97
Trben, Groß = . . . . .	135	Kaltenbrunn, Pstr. . . . .	98
Trben, Klein = . . . . .	135	Katritken . . . . .	125
Trgen . . . . .	128	Katwen . . . . .	146
Trmelau . . . . .	104	Kamberlei . . . . .	81
Trsitz . . . . .	68. 77. 78	Kaminiec . . . . .	96
Trsitz, d. . . . .	18	Kandau, Amt . . . . .	110
Tulianenhof 75. 96. 131. 154		Kandau, Krchsp. . . . .	110
Tumprauweeten . . . . .	130	Kandau, Kflk. . . . .	109
Tungfernshof . . . . .	79	Kandau, Pstr. . . . .	111
Twanden, Pstr. . . . .	127	Kandeln . . . . .	146
Twanden, Groß = . . . . .	126	Kannenecken . . . . .	89
Twanden, Klein = . . . . .	126	Kannenhof . . . . .	114
Twen . . . . .	117	Kanzlern . . . . .	129
Trtrum . . . . .	80	Kapfehden . . . . .	152
Trtrum, d. . . . .	18	Kargabden . . . . .	115
Trtrumünde . . . . .	81	Karlsberg . . . . .	129. 152
<b>R.</b>		Karlschhof, Bhe. 108. 109. 131.	
Rabillen, G. . . . .	114	134. 148	
Rabillen, Pstr. . . . .	115	Karlschhof, G. . . . .	81
Räshof . . . . .	68	Karolinenhof . . . . .	100
Rahrembel . . . . .	75	Karratawas = Uppe . . . . .	22
Rahren . . . . .	105	Kasimirischky . . . . .	94
Rahrkelhof . . . . .	75	Kasimirshof . . . . .	67
Rahrkeln, Bh. . . . .	113	Kasimirswahl . . . . .	95
Rahrkeln, G. . . . .	88	Katharinenfeld . . . . .	107
Rahsuppe, d. . . . .	19	Katharinenhof, Bhe. 68. 154	
Rahsuppen, Bh. . . . .	111	Katharinenhof, Fest. . . . .	75
Rahsuppen, G. . . . .	74	Kattrihn = Uppe, d. . . . .	24
Raiwen . . . . .	105	Kaulizzen . . . . .	129
Rakischten . . . . .	151	Kaupenhof . . . . .	78. 79
Raklesesser, d.r . . . . .	12	Kauze, d. . . . .	18
Rakizzen . . . . .	115	Kauzemünde . . . . .	78
Rakfunen . . . . .	36. 93	Kazdangen . . . . .	145
Rakuppe, d. . . . .	22. 24	Kekkau, d. . . . .	16
		Kensingshof . . . . .	68

Kerklingen . . . . .	109. 129	Kreis, tuff. . . . .	102
Kettler, Gotthard . . . . .	2	Kreise . . . . .	59
Keweln . . . . .	109	Kreisgericht . . . . .	59
Keweln, Alt = . . . . .	109	Kreisgerichts = Bezirke . . . . .	59
Kiichten . . . . .	90	Kreuzburg . . . . .	154
Kikkurn, Bh. . . . .	123	Kreuzburg, Klein = . . . . .	154
Kikkurn, G. . . . .	142	Krihgan, der . . . . .	9
Kikkurn, Klein = . . . . .	142	Kriwenischke . . . . .	100
Killhof . . . . .	68	Kriwomost . . . . .	54
Kimahlen . . . . .	126	Krochten . . . . .	154
Kinte = Gefinde . . . . .	58	Kronflecken . . . . .	59
Kirche zu Dweeten . . . . .	98	Krüge, 2 schloß = hasenp. . . . .	142
Kirche, grihwaische . . . . .	130	Krug, bondang. . . . .	133
Kirchspiele . . . . .	59. 67	Kruhden, Pstr. . . . .	156
= Landtags = . . . . .	59	Kruhden, Groß = . . . . .	154
Kirmhof . . . . .	128	Kruhden, Klein = . . . . .	154
Klaggatten . . . . .	147	Kruschkalm . . . . .	109
Klahnen . . . . .	116	Krusstaten . . . . .	155
Klassen . . . . .	91	Krussen . . . . .	79
Klenzen . . . . .	129	Khewa . . . . .	101
Kliggenhof . . . . .	108	Küstenflüsse . . . . .	23
Klima . . . . .	31	Küstenstrich v. Szamaiten . . . . .	3
Kliwenhof . . . . .	69	Kuhlen . . . . .	116
Knautenhof . . . . .	106	Kuhlmannshof . . . . .	79
Knupen . . . . .	154	Kuhrkeln, Bh. . . . .	113
Kogeln . . . . .	114	Kuklern . . . . .	75
Kohje, d. . . . .	23	Kukschen . . . . .	112
Kolken . . . . .	134	Kulpen . . . . .	67
Romarischke . . . . .	94	Kulwen . . . . .	106
Ronicopol . . . . .	94	Kumborn . . . . .	128
Ronzhof . . . . .	72	Kummeln . . . . .	99
Roptau . . . . .	99	Kunden . . . . .	125
Rorallen . . . . .	142	Kunstfleiß . . . . .	49
Rrahzen . . . . .	125	Kurben . . . . .	134
Rraienhof . . . . .	72	Kuren . . . . .	2
Rreewe = Kalns . . . . .	28	Kurischköningen = Dorf . . . . .	126
Rreewingen, d. . . . .	38	Kurland, das eigentl. . . . .	1
Rreis, gold. . . . .	118	Kurmahlen . . . . .	125
= hasenp. . . . .	135	Kurmen . . . . .	92
= mit. . . . .	60	Kursichten, G. . . . .	127
= setb. . . . .	83	Kursichten, Pstr. . . . .	128

Kurzum . . . . .	100
Kuften . . . . .	131
<b>L</b>	
Labraggen . . . . .	143
Ladfern . . . . .	116
Lafontaine . . . . .	82
Lage, geogr., Kurlands . . . . .	4
Lahnen, Groß = . . . . .	155
Lahnen, Klein = . . . . .	155
Laiden, Bh. . . . .	154
Laiden, G. . . . .	145
Laidfen . . . . .	116
Lainummen . . . . .	150
Lambertshof, Bh. . . . .	104
Lambertshof, G. . . . .	81
Lammingen . . . . .	112
Landraths = Collegium, pilt. . . . .	3
Landseen . . . . .	6
Landsen . . . . .	132
Landspitzen . . . . .	28
Landwirthschaft . . . . .	45
Langsehden, Bh. . . . .	131
Langsehden, G. . . . .	142
Langsehden, Klein = . . . . .	142
Langsehden, Ober = . . . . .	114
Langsehden, Unter = . . . . .	113
Lapskain . . . . .	68
Largensfeld . . . . .	105
Lasche, d. . . . .	25
Laschen, Alt = . . . . .	142
Laschen, Klein = . . . . .	142
Laschen, Neu = . . . . .	142
Laschuppen . . . . .	128
Lassen, G. . . . .	96
Lassen, Pstr. . . . .	98
Lassen, Groß = . . . . .	101
Lassen, Neu = . . . . .	96
Lassenbäl . . . . .	101
Lauzen . . . . .	125
Lauze, d. . . . .	15. 16
Lauzen, G. . . . .	100
Lauzen, Pstr. . . . .	102
Lauzensee . . . . .	93
Laudünen . . . . .	133
Lebisch, d. . . . .	23
Leegen, Bh. . . . .	132
Leegen, G. . . . .	155
Leepare, d. . . . .	18
Leepern . . . . .	78
Lehden . . . . .	112
Lehdiken . . . . .	132
Lehnen, G. . . . .	149
Lehnen, Pstr. . . . .	149
Leiche, unverwesete . . . . .	58
Leichensteine, merkwl. . . . .	56
Leiershof . . . . .	112
Lemfern . . . . .	127
Leften, G. . . . .	108
Leften, Pstr. . . . .	108
Leften, Neu = . . . . .	108
Letten . . . . .	38
Leuchttürme . . . . .	134
Lerten . . . . .	155
Libau, Pstr. . . . .	51. 52
Libau, St. . . . .	136
Libaushof . . . . .	139
Liben . . . . .	116
Licent = Hof, Libaus = . . . . .	151
Licent = Hof, Windaus = . . . . .	131
Lievenhof, G. . . . .	112
Lievenhof, Pstr. . . . .	113
Ligen . . . . .	110
Lignischel . . . . .	100
Ligutten . . . . .	155
Lihpen, Groß = u. Klein = . . . . .	155
Likoppen, Alt = u. Neu = . . . . .	129
Limbuschen . . . . .	117
Linden, G. . . . .	93
Linden, Pstr. . . . .	93
Lindenfeld . . . . .	76
Lindenhof . . . . .	78. 94

Lipalken . . . . .	124
Lipen . . . . .	141
Lipsten . . . . .	82
Lipsthusen . . . . .	115
Lifettenhof . . . . .	98
Littbauer . . . . .	39
Liven . . . . .	2. 38
Lizzen . . . . .	149
Lohnen . . . . .	88
Lohnze, d. . . . .	24
Lohnzen . . . . .	133
Lohsche, d. . . . .	25
Louisenhof, Bhe. 127. 129. 141 146 . . . . .	127. 129. 141
Louisenhof, bürgerl. Bzglchl. 153 146 . . . . .	153
Lowiden . . . . .	96
Lubben . . . . .	117
Luffen . . . . .	129
Lutne, d. . . . .	11
Lustberg . . . . .	96
Luttringen, G. . . . .	128
Luttringen, Pstr. . . . .	128
Lurta, d. . . . .	8
<b>M.</b>	
Märzendorf . . . . .	83
Magazin = Vorwerk . . . . .	71
Mahlemuische . . . . .	72. 88
Maihof . . . . .	71
Mangen . . . . .	125
Marienhof, Bhe. 94. 106. 108. 129. 146 . . . . .	94. 106. 108.
Marienhof, G. . . . .	100
Markgrafen . . . . .	113
Marren . . . . .	125
Masbut . . . . .	68
Matern, Bhe. . . . .	132. 133
Matern, G. . . . .	151
Matkuln . . . . .	113
Matulischel . . . . .	100
Medden . . . . .	75
Meddum . . . . .	93
Medfen . . . . .	152
Medfen, Klein = . . . . .	152
Meguffen . . . . .	116
Meibaggen . . . . .	128
Meiern . . . . .	88
Meirischfen . . . . .	151
Meldfern . . . . .	147
Melluppe, d. . . . .	21
Memel, d. . . . .	17
Memelhof . . . . .	78. 79
Memelhof, Alt = . . . . .	92
Memelhof, Dörpers = . . . . .	79
Memelhof, Groß = . . . . .	92
Memelhof, Hahns = . . . . .	79
Memelhof, Kron = . . . . .	77
Menkenhof . . . . .	90
Mergau, d. . . . .	22
Merinos . . . . .	46
Meschenecken, Bh. . . . .	74
Meschenecken, G. . . . .	148
Meschenecken, Wdm. . . . .	152
Mescht . . . . .	65
Mesoten, G. . . . .	79
Mesoten, Pstr. . . . .	79
Mesoten, Klein = . . . . .	79
Mittkauka, her . . . . .	9
Misse, große . . . . .	18
Misse, kleine . . . . .	18
Miffhof, Adelig = . . . . .	81
Miffhof, Klein = . . . . .	83
Miffhof, Kron = . . . . .	80
Miffholm . . . . .	80
Mitau, Archsp. . . . .	67
Mitau, Dphtmnsch. . . . .	60
Mitau, Pstr. . . . .	51
Mitau, St. . . . .	60
Mittelhof, Bhe. 107. 108. 141. 145. 148. 152 . . . . .	107. 108. 141.
Mittelhof, G. . . . .	76
Moden . . . . .	133

Moken, Alt = . . . 105  
 Moken, Neu = . . . 105  
 Mön = Aßle . . . 126  
 Moriz = Insel . . . 12  
 Mühsenbäl . . . 104  
 Mülkenhof . . . 72, 73  
 Münde . . . 143  
 Mütterkau . . . 149  
 Mühlreimische . . . 92  
 Muhs, d. . . 17, 18  
 Muischazeem, Bh. . . 130  
 Muischazeem, Pstr. . . 130  
 Muischneel . . . 106  
 Munitagen . . . 116  
 Murawka . . . 99  
 Musäum u. Athenäum . . . 44, 62  
**N.**  
 Nabbe, d. . . 24  
 Nabben . . . 126  
 Natur = Erzeugnisse aus d. . .  
 Mineralk. . . 32  
 Natur = Erzeugnisse aus d. . .  
 Pflanzenr. . . 33  
 Natur = Erzeugnisse aus d. . .  
 Thier. . . 36  
 Natur = Merkwürdigkeiten . . . 53  
 Naubaja . . . 22  
 Naubitten . . . 72  
 Neebern . . . 130  
 Nerst, G. . . 91  
 Nerst, Krchsp. . . 91  
 Nerst, Pstr. . . 92  
 Nerretin, d. . . 18  
 Neuenburg, Pstr. . . 108  
 Neuenburg, Schloß . . . 106  
 Neufeld . . . 77  
 Neugut, G. . . 81  
 Neugut, Krchsp. . . 81  
 Neugut, Pstr. . . 82  
 Neuhansen, G. . . 145

Neuhansen, Krchsp. . . 145  
 Neuhansen, Pstr. . . 146  
 Neuhof, Bhe. 70. 75. 77. 81.  
 93. 94. 97. 104. 105. 106.  
 107. 111. 112. 114. 115.  
 116. 123. 128. 129. 133.  
 134. 143. 147. 155. . . .  
 Neuhof, Rgr. . . 89, 144  
 Neuhof, Pgr. . . 112, 130  
 Neuwaffen . . . 112  
 Nezzen . . . 133  
 Nieberhof . . . 105  
 Nigranden . . . 147  
 Nikrahzen, Groß = . . . 147  
 Nikrahzen, Klein = . . . 147  
 Nitten . . . 125  
 Nobaggen . . . 148  
 Noden . . . 116  
 Rogallen . . . 117  
 Rurmhusen, G. . . 116  
 Rurmhusen, Pstr. . . 117  
**D.**  
 Dben . . . 131  
 Oberhauptmannschaften . . . 60  
 Oberland . . . 83  
 Ochsenhof . . . 128  
 Obern . . . 116  
 Debelgunde . . . 72  
 Dekonomie, donbang. . . 134  
 . . . grühöf. . . 70  
 . . . würzau . . . 68  
 Dglei . . . 70  
 Dglei, d. . . 18  
 Dhkten . . . 116  
 Dhschelei . . . 104  
 Dhfschen . . . 117  
 Dhfschenecken, Bh. . . 156  
 Dhfschenecken, G. . . 128  
 Dhfseln . . . 92, 150  
 Dhfseln, Alt = u. Neu = . . . 125

Dhfolet . . . 128  
 Dhkelm . . . 112  
 Dkten, Alt = u. Neu = . . . 155  
 Didenburg . . . 146  
 Dpacznocz . . . 99  
 Drdangen . . . 154  
 Dstbach . . . 143  
 Dstsee, d. . . 6  
 Dtanke, d. . . 25  
 Dtanken . . . 151  
 Dtenhof . . . 107  
 Otto = Meiershof . . . 104  
**P.**  
 Pabdern . . . 126, 155  
 Pabdern, Klein = . . . 146  
 Pabdern, Lalsfisch = . . . 146  
 Pabegggen . . . 126  
 Pabohnen . . . 155  
 Pahzen . . . 77  
 Pahzen, Klein = . . . 77  
 Paiga . . . 105  
 Palgen . . . 133  
 Pampeln . . . 129  
 Pankelhof . . . 75  
 Papenhof . . . 151  
 Paplacken . . . 154  
 Paplacken, Klein = . . . 154  
 Park = Anlage z. Remten . . . 58  
 Passceeten . . . 131  
 Passchden . . . 154  
 Pastoratshöfchen . . . 69  
 Paulinenhof . . . 79  
 Paulsgnade . . . 71  
 Pauren . . . 127  
 Pazkuln . . . 131  
 Pedwahlen = Brinkens . . . 113  
 Pedwahlen, Heikings = . . . 114  
 Peecken = Gefinde . . . 118  
 Petinke . . . 86  
 Pelzen . . . 125

Pelzen, Alt = . . . 146  
 Pelzen, Neu = . . . 146  
 Pelzicken . . . 112  
 Perbohnen . . . 146  
 Perewiz, der, Bach . . . 6  
 Perewiz, der, G. . . 6  
 Perkuhnen . . . 151  
 Petendorf . . . 112  
 Peterberg . . . 68, 70  
 Peterbergghof . . . 75  
 Peterbusch . . . 88  
 Peterfeld . . . 68  
 Peterhof, Bhe. 79. 89. 92. 107.  
 128. 151 . . .  
 Peterhof, Gr. . . 69, 89  
 Peterthal, Bh. . . 70  
 Peterthal, G. . . 106  
 Peterwald . . . 128  
 Peterwalde . . . 73  
 Peterweide . . . 68  
 Peter =, Weiß = u. Werpen =  
 Hof . . . 73  
 Pewicken . . . 145  
 Pfalzgrafen . . . 67  
 Pfarrkirche, uniat., zu Za =  
 kobsstadt . . . 85  
 Pfarrkirche, uniat., zu I =  
 lurt . . . 94  
 Pfarrkirche, uniat., zu Ko =  
 plau . . . 102  
 Pfarrkirche, uniat., zu Sal =  
 lonay . . . 102  
 Pfarrkirche, uniat., zu an =  
 Schischewa . . . 102  
 Pfarrkirche, uniat., zu Stru =  
 delina . . . 102  
 Pihlern . . . 153  
 Pikkulhof . . . 147  
 Pikkuln . . . 130  
 Pikkaln . . . 92  
 Piltten, G. . . 132

Pilten, Archsp.	132	Popen	1433
Pilten, Pstr.	132	Pop = Erwahlten	117
Pilten, St.	122	Popraggen	117
Pilten, Stift	3	Pormsahnten	150
Piltene, d.	22	Postenden	115
Piffen	132	Poststraßen	51
Pirter, d.	16	Potkaisen	74
Pirttern	88	Prawingen	104
Plane, d.	18	Preebneeken	150
Planen	111	Preekulan, der	10
Planezen	125	Preekule, d.	25
Plata, d.	27	Preekuln, G.	154
Platohn, Alt =	62	Preekuln, Pstr.	156
Platohn, Groß =	76	Prinzenhof	123
Platohn, Klein =	76	Pristan der Illurt	46
Platohn, Neu =	67	Prohden, G.	95
Platohne, d.	18	Prohden, Pstr.	98
Platte, d.	22	Protenau	96
Plattgalm	156	Proschka	85
Plawen	116	Puhn	146
Plawneeken	106	Puhnjen	117
Pleppen	148	Pultai, der	20
Pleppenhof	72	Pundern	104
Plickendorf	126	Pundikfen	141
Plönen	106	Puren	112
Plönen, Klein =	106	Pussen, G.	133
Plurren	127	Pussen, Pstr.	134
Pobusch	117	Pusseneeken	133
Poderwas, d.	10. 16	Puttnen	112
Podunay	97		
Pönau, d.	19		
Pönau, Groß =	72	<b>D.</b>	
Pönau, Klein =	72	Quelle, eisenhaltige	26
Polangen, Flk.	152	Quellen, Mineral =	25
Polangen, G.	152	= Schwefel =	25
Polangen, Pstr.	153		
Polangen, Pstft.	51. 52	<b>H.</b>	
Polen	40	Rafftermünde	81
Pollangen	146	Rahden, Alt =, G.	79
Pomusch	78	Rahden, Alt =, Pstr.	77
Potemesch, der	18	Rahden, Klein =	79
		Rahden, Neu =	79

Ranken	81	Ropenhof	96
Ranken	128	Ropikfen	115
Raskolniken	43	Rosalische	101
Rauden	105. 148	Rothenhof	143
Rautensee	94	Roßhof	131
Rawen, Bhe.	141. 150	Roßfehden	116
Rawen, G.	103	Rubesch, d.	15
Reegen	152	Rubinen	96
Reegen	145	Rubbahren	146
Rehberg	112	Rubden	146
Reßhof	144	Rubbinen	144
Religion	41	Rudupp	97
Remmessen	146	Ruhenthal	78
Remten	111	Ruhenthal, Klein =	78
Rengenhof	107	Ruhmen	112
Renneberg	90	Rumbenhof	74
Reschenhof	67. 81	Rummel, d.	54
Reschje, d.	22	Ruschen	113
Ressource, gold.	119	Ruschenhof	75
Reßhof	99	Russen	39
Ribbelsdorf	113	Ruzzau, G.	151
Riff b. Domeßnäs	28. 134	Ruzzau, Pstr.	152
= Markgrafens	28	Ruzzau, Pstft.	152
Rimsaht, d.	22		
Rindseln	113	<b>S.</b>	
Rindseln, Klein =	113	Sahrzen	114. 116
Ringen, G.	129	Sahnten	104
Ringen, Pstr.	130	Sahnten, Alt =	104
Rinkuln	115	Sahnten, Neu =	106
Ritteln	127	Saisische	97
Rittenhof	91	Saffe, d.	16. 24
Riwe, d.	24	Saffemünde	143
Rönnen	115	Saffenhausen, Archsp.	143
Rönnen, Groß =	123	Saffenhausen, Pstr.	144
Rönnen, Klein =	125	Saffenhof	106
Rößen	110	Salingen	80
Rohje, große	24	Salingen, Groß = u. Klein =	125
Rohje, kleinere	12	Sallate, d.	18
Rotaischen	142	Salleenen	141
Roloff	152	Sallensee	99
Ropen	128	Sallgalm, G.	68

Salgalln, Pstr. . . . . 69  
 Sallien . . . . . 88  
 Sallonay . . . . . 99  
 Salwe, d. . . . . 18  
 Salwen, Groß-, G. . . . . 92  
 Salwen, Groß-, Pstr. . . . . 92  
 Salwen, Klein- . . . . . 91  
 Samben . . . . . 133  
 Samiten . . . . . 111. 113  
 Sandern . . . . . 106  
 Sangenstuf . . . . . 21  
 Santen . . . . . 111  
 Santen, Klein- . . . . . 111  
 Sappeln . . . . . 88  
 Sarkasten . . . . . 117  
 Sarnaten . . . . . 131  
 Sarnaten, Klein- . . . . . 131  
 Sarosla . . . . . 98  
 Sarreiken . . . . . 152  
 Saffmafen . . . . . 117  
 Satingen, Bh. . . . . 129  
 Satingen, G. . . . . 128  
 Satikken, Alt = . . . . . 130  
 Satikken, Groß- . . . . . 130  
 Sauken, Pstr. . . . . 89  
 Sauken, Alt = . . . . . 88  
 Sauken, Neu = . . . . . 88  
 Sausgallen . . . . . 126  
 Schafzucht, veredelte . . . . . 46  
 Scheben . . . . . 116. 125  
 Schibbenhof, Bh. . . . . 151  
 Schibbenhof, G. . . . . 72  
 Schidlowka, der . . . . . 6  
 Schlagunen . . . . . 109  
 Schlampen . . . . . 104  
 Schlehl, G. . . . . 133  
 Schlehl, Pstr. . . . . 134  
 Schloßkembäl . . . . . 105  
 Schloßhof, Bh. . . . . 104  
 Schloßhof, G. . . . . 79  
 Schloß, d. . . . . 20

Schloßberg . . . . . 94  
 Schloßfreiheit, gold. . . . . 124  
 Schloß- u. Sacken- Hof . . . . . 143  
 Schlüterhof . . . . . 134  
 Schmadbenhof . . . . . 79  
 Schmaifen . . . . . 148  
 Schmarden . . . . . 104  
 Schmarden, Klein = . . . . . 104  
 Schmieden . . . . . 91  
 Schmuffen . . . . . 107  
 Schneepeln . . . . . 125  
 Schnickern . . . . . 75  
 Schöbern . . . . . 94  
 Schönberg, Fl. . . . . 78  
 Schönberg, G. . . . . 78. 104  
 Schönberg, Kloster . . . . . 80  
 Schönfeld . . . . . 108  
 Schönheiden . . . . . 101  
 Schorstädt . . . . . 76  
 Schorstädt, Klein = . . . . . 76  
 Schrater . . . . . 116  
 Schründen, G. . . . . 128  
 Schründen, Pstr. . . . . 128  
 Schründen, Pfst. . . . . 52  
 Schrundeneek . . . . . 123  
 Schtschewa . . . . . 101  
 Schuhkfst, d. . . . . 19  
 Schuhkfst, G. . . . . 73  
 Schuhkfst, Pstr. . . . . 73  
 Schuhkstone, der . . . . . 10  
 Schwarzen, Alt = . . . . . 127  
 Schwarzen, Neu = . . . . . 127  
 Schwarzen . . . . . 105  
 Sebborn . . . . . 109  
 See, der . . . . . 19  
 = abguldenscher . . . . . 10  
 = Alsdumble = . . . . . 9  
 = angernscher . . . . . 11  
 = Apfau = . . . . . 10  
 = arischhöfischer . . . . . 10  
 = asischetischer . . . . . 8

See, auzischer . . . . . 10  
 = Balten = . . . . . 8  
 = Banzahn = . . . . . 9  
 = Batten = . . . . . 7  
 = blintenscher . . . . . 13  
 = brozenscher . . . . . 11  
 = brüggenscher . . . . . 7  
 = Buschen = . . . . . 12  
 = buschuppischer . . . . . 12  
 = durbenscher . . . . . 14  
 = dweetenscher . . . . . 8  
 = eifenischetischer . . . . . 9  
 = ellernscher . . . . . 9  
 = erwahlscher . . . . . 11  
 = essernscher . . . . . 11  
 = fabianowaischer . . . . . 7  
 = Fibhel = . . . . . 12  
 = frauenburgischer . . . . . 11  
 = Gallen = . . . . . 8  
 = Garten = . . . . . 7  
 = Gaurat = . . . . . 10  
 = gulbenscher . . . . . 8  
 = Zisen = . . . . . 7  
 = isfenbergischer . . . . . 9  
 = Kalneesch = . . . . . 9  
 = kaltenscher . . . . . 12  
 = Kanter = . . . . . 11  
 = kasimirwahlischer . . . . . 8  
 = kerklingscher . . . . . 12  
 = Kligen . . . . . 10. 22  
 = Kummelnischer . . . . . 7  
 = laidfenscher . . . . . 11  
 = Lauzen = . . . . . 7  
 = lauzenseischer . . . . . 7  
 = Lestit = . . . . . 10  
 = libauischer . . . . . 13  
 = Lymarz = . . . . . 10  
 = Lurta = . . . . . 8  
 = meddumischer . . . . . 7  
 = nabbenscher . . . . . 12  
 = Needing = . . . . . 12

See, neuselburgischer . . . . . 10  
 = Dhsen = . . . . . 12  
 = Palams = . . . . . 10  
 = Papan = . . . . . 13  
 = Paschen = . . . . . 12  
 = pirternscher . . . . . 10  
 = Prisiwet = . . . . . 6  
 = puffscher . . . . . 12  
 = Rauten = . . . . . 8  
 = remtenscher . . . . . 11  
 = Reske = . . . . . 12  
 = Rhiza = . . . . . 7  
 = Salkan = . . . . . 10  
 = sassmakenscher . . . . . 11  
 = saukenscher . . . . . 9  
 = schönheidenscher . . . . . 6  
 = sebbenscher . . . . . 10  
 = seppenscher . . . . . 12  
 = Strihwer = . . . . . 9  
 = sonnartischer . . . . . 10  
 = sorgenfreischer . . . . . 7  
 = sparenscher . . . . . 11  
 = Stein = od. steinseischer . . . . . 8  
 = scher . . . . . 8  
 = subbatischer . . . . . 8  
 = subbat. Pastorats = . . . . . 8  
 = Swehtaine = . . . . . 12  
 = swentenscher . . . . . 7  
 = telpenscher . . . . . 14  
 = tohsmarischer . . . . . 14  
 = usmaitenscher . . . . . 12  
 = Wahrkau = . . . . . 8  
 = Walgun = . . . . . 11  
 = Wardukle = . . . . . 10  
 = warnowizischer . . . . . 6  
 = groß. Weefiht = . . . . . 10  
 = klein. Weefiht = . . . . . 10  
 = weifer od. weifenseischer . . . . . 8  
 = Wibhel = . . . . . 12  
 = wilgaltenscher . . . . . 12  
 = zeezernscher . . . . . 11

See, Zepfit =	10	Sezzen, G.	89
= die kleine	13	Sezzen, Pstr.	89
Seeen, Klauzan =	9	Siekeln, G.	99
Seehäfen	6	Siekeln, Pstr.	101
Seefaten, Alt =	145	Siekeln, Neu =	101
Seefaten, Neu =	145	Sielo, der	6
Seemeln	126	Sillen	112. 117
Seemuppen	143	Sillendorf	116
Seemzeem	145	Silleneeken	142
Seeweneeken	144	Silluppe, d.	24
Sehmen	104. 106	Sirgen	133
Sehnjen	116	Sirgun	133
Sehnjen, Klein =	116	Sirmeln	109
Sehren, Alt =	89	Sirmeln, Klein =	109
Sehren, Neu =	89	Sisnen	76
Selburg, Archsp.	88	Sjurt	73
Selburg, Dhptmnsch.	83	Sirten	151
Selburg, Pstr.	89	Sknaben	112
Selburg, Alt =	88	Skubelina	99
Selburg, Neu =	88	Skujene, d.	19
Selen	2	Slottenhof	88
Selgerben, Frst.	111	Slucken	128
Selgerben, G.	110	Smelina, Pstr.	102
Selkschen	128	Smelin, Sld.	93
Semgallen, Land	1	Smilkschen	149
Semgallen, Volk	2	Smirten	141
Senten	112	Sonnart, Pstr.	89
Seppen	148	Sonnart, Adelig = ob. Klein =	91
Sergemiten	145	Sonnart, Groß =	88
Sergemiten, Klein =	145	Sonnenhof	91
Seske, d.	19	Sophienhof	112. 154
Seslauten	118	Sorgen, Klein =	81
Sessau, Archsp.	76	Sorgen, Neu =	80
Sessau, Pstr.	76	Sorgenfrei	71. 93
Sessau, d.	18	Spahren	115
Sessau, Frants =	70	Spahren, Klein =	115
Sessau, Groß =	76	Spelan	97
Sessau, Neu =	72	Spilwe, d.	23
Sessilen	129	Spirgen, Groß =	105
Sessilen, Alt =	129	Spirgen, Klein =	105
Seswegen = Dbern	116	Sprachen	41

Springen	107	Subern	130
Stabben	91	Suben	134
Stabburags, der	53	Subrave, d.	19
Stabilten	91	Subtau	132
Stadthof	139	Subrs	131
Staketbängen	142	Suschenhof	107
Stalgen	71	Sussef, Bh.	91
Stammshäferi	132	Sussef, G.	96
Standfen	131	Sussef, d.	18
Stauung, nerftische	9	Sussef, buschhöf. ob. kleine	9. 16
tuff. Mühlen =	11	Sussef, Groß =	92
Stegeln	75	Sussef, Klein =	96
Steinbauten, selts. alte	56	Sussehof	88
Steinensee	94	Susten	154
Steinfeld, Frst.	73	Sutten	114
Steinfeld, G.	91	Swehpaine, d.	19
Steinort	28	Swehta = Uppe, d.	9
Stembren	143	Swehte, d.	19
Stende, d.	24	Sweythof	69
Stenden	116	Sweythof, Bewehet =	68
Stenden, Klein =	116	Sweythof, Groß = u. Klein =	68
Stirben	131	Sweythof, Lievens =	71
Stirnen	109	Swenten	94
Stirnhof	144	Swirgsede, d.	18
Strandhof	143	Swirkaln	78
Strasden	112	Switte, d.	18
Strasden, Klein =	112	Switten	78
Strehlen	130	Switten, Klein =	78
Strikken	129		
Strikken, Neu =	129		
Strohfen	156		
Strohfen, Klein =	156		
Strutteln	108		
Strutteln, Klein =	108		
Stuhrhof	107		
Stuhrhof, Neu =	107		
Stulwe, d.	9		
Subbat, Alt =, Fl.	95		
Subbat, Alt =, Pstr.	98		
Subbat, Neu =, Fl.	95		
Subbat, Neu =, Pstr.	98		
		Tabor, Bh.	96
		Tabor, Bg.	27
		Tabor, G.	99
		Tadaiken	153
		Tärgeln	133
		Tafke, d.	18
		Talsingen	89
		Talsfen, G.	115. 151
		Talsfen, Dhptmnsch.	109
		Talsfen, Archsp.	115



Talsen, Kstl.	110
Talsen, Pstr.	115
Tannenfeld	91
Tappeln	110
Tartak	101
Tauernhof	109
Taurkain	89
Tebber, d.	25
Tehrmitte, d.	19
Telken	152
Telken, Klein =	152
Terpentin, d.	19
Tervenden	132
Tessel	109
Tettelmünde	71
Thal der Wiskuppe	54
Thiergarten	123
Thomsdorf	82
Tielenhof, Wb.	112
Tielenhof, Wdm.	73
Tigwen	124
Tilmannshof	105
Tingern	117
Todaischen	144
Todtengruft, herzogl.	55
Tojatten	113
Trappenhof	80
Trekken	149
Trekken, Klein =	149
Trenzen	114
Trümmer des Schl. Anger =	
münde	57
=       =       = Bauschken =	
burg	53
=       =       = Doblehn	55
=       =       = Durben	57
=       =       = Grobin	57
=       =       = Hasenpot	58
=       =       = Hofzum =	
berge	55
=       =       = Randau	57

Trümmer des Schl. Neuhaus =	
sen	57
=       =       = Selburg	55
= räthselhafte	55
Trumpe, d.	24
Zuklum, Optmnsch.	103
Zuklum, Archsp.	103
Zuklum, Dhptmnsch.	102
Zuklum, Pstr.	104
Zuklum, St.	102
Zuklumshof	149
Zummen	104
Zurgeln	99
Zurkenhof	146
Zurlau	123
Zurlau, Alt =	123

**U.**

Udicken	150
Udrehnen	131
Udjen	72
Ueberlaug	98
Ugalen, G.	133
Ugalen, Pstr.	134
Uggunzeem	115
Uhbulen	129
Uhlitschneek	96
Uksche	65
Ulmahlen	143
Ulpn	128
Unterforstci, brandenburg.	69
= buschhöf.	90
= dubena.	90
= ellern.	90
= grobin.	152
= gr. pbnau.	73
= gr. fessau.	76
= neubauf.	145
= niederbartau.	152
= ruzzau.	152
= talsen.	115

Unterforstci, taurkain.	90
= turlau.	124
Uppe = Grihwe, d.	24
Upper, d.	18
Ufecken	154
Ufingen	67
Usmaiten	123

**V.**

Vereine, wissenschaftl.	44
Vizzechen	91. 116
Vorgebirge	28

**W.**

Wabbar, d.	21
Wabdozen	109
Wälder	29
Wagenhof	123
Wahnen, G.	115
Wahnen, Pstr.	115
Wahrenbrok	91
Wahrenhof	128
Wahrkan	97
Wahrken	147
Wainoden	148
Walbegahlen	116
Walgalen	113
Walgalen, Klein =	113
Wallaten	142
Wallhof, G.	143
Wallhof, Pstr.	89
Wallhof, Groß = u. Klein =	89
Wallmann	111
Walpönen	134
Walschken	133
Waltersdorf	113
Wandfen	116
Wangen	145
Wangen, Klein =	145
Wappen von Kurland	52
Warduppen	123

Warnischky	97
Warnowitz, G.	98
Warnowitz, d.	15
Warriben, Alt =	114
Warriben, Neu =	114
Wartaje, d.	25
Wartajen	148. 153
Warwen	131. 155
Wasserbau	20
Wasser = System, das obere	
kurl. oder	
semgall.	16
= das echt =	
kurl.	20
Wedringen	114
Weendradse, d.	22
Weefahrt, d.	22
Weefahrt =	108
Weefalgen	126
Weefiht	91
Weefiht, d.	18
Weefsen	97
Weggen	115
Wehden	133
Wehrschuppe, d.	19
Weinschenken	103
Weissensee	97
Weifshof	77. 143
Weifreußen	39
Weitenfeld	109
Weiben	147
Websen	123
Welkuhn, d.	24
Wellerhof	75
Welse, d.	22
Wenden	22
Wensau, G.	131
Wensau, Pstr.	52
Werben	124
Wibingen	147
Widme, bausk. Optmns =	77

Widme, gotb. Dpymns =	124
= = Schloß =	124
= hasau. Küsters =	131
= mit. Dpymns =	69
= sauk. Küsters =	90
= selb. Ministerials =	90
= = Secretaires =	90
= tuff. Dpymns =	104
= vormals durb. Hpt =	
= = mns =	153
= = kand. Hpt =	
= = mns =	111
= = schrund.	
= = Hptmns =	129
Wierekn . . . . .	105
Wierten . . . . .	82
Wilden . . . . .	112
Widnißbereicerei, att = seh =	
= = ren. =	90
= = gr. pö =	
= = nau. =	73
Witgahlen . . . . .	125
Wilhelminenhof, Bh. . . . .	81. 109
Wilhelminenhof, G. . . . .	72
Witjatten . . . . .	112
Witkajen . . . . .	105
Witkuppe . . . . .	8. 96
Witpene, d. . . . .	22
Witraln . . . . .	105
Witze, d. . . . .	19
Witzen . . . . .	75
Witzen, Klein = . . . . .	75
Windau, Bh. . . . .	145
Windau, Hptmnsch. . . . .	130
Windau, Krchsp. . . . .	130
Windau, Pstr. . . . .	130
Windau, Pstf. . . . .	52
Windau, St. . . . .	120
Windau, alte . . . . .	21
Windau, d. . . . .	20
Windauschhof, Groß = . . . . .	149

Windauschhof, Klein = . . . . .	149
Windsheim . . . . .	89
Wirben, Groß = u. Klein =	114
Wirgen . . . . .	154
Wirgen, Klein = . . . . .	154
Wirginahlen . . . . .	156
Wirpen . . . . .	150
Wirfichten . . . . .	131
Wirfitten . . . . .	78
Wischeln . . . . .	114
Wischkern . . . . .	93
Wittwenhof . . . . .	77
Wirtrauten . . . . .	130
Wohlfahrt . . . . .	76
Wolfshof . . . . .	116
Wolgunt . . . . .	71
Wormen, G. . . . .	125
Wormen, Pstr. . . . .	127
Wormen, Alt = . . . . .	125
Wormfahnen, Groß = . . . . .	147
Würzau, d. . . . .	18
Würzau, Groß =, G. . . . .	70
Würzau, Groß =, Pstr. . . . .	71
Würzau, Howens = . . . . .	76
Würzau, Kron = . . . . .	68
<b>3.</b>	
Zabelhof . . . . .	113
Zabeln, Krfl. . . . .	110
Zabeln, Krchsp. . . . .	113
Zabeln, Pstr. . . . .	113
Zeemalben . . . . .	77
Zeemalen . . . . .	65
Zeezer, d. . . . .	21
Zeezern, Alt = . . . . .	129
Zeezern, Groß = . . . . .	128
Zeezern, Klein = . . . . .	128
Zehren . . . . .	112
Zehrte, d. . . . .	23
Zehrten . . . . .	106
Zelmenecken . . . . .	130

Zennhof . . . . .	71	Zirau, G. . . . .	141
Zenne, d. . . . .	18	Zirau, Pstr. . . . .	143
Zerrenden . . . . .	132	Zirohlen . . . . .	109
Zezern . . . . .	90	Zirulischek . . . . .	90
Zigeuner . . . . .	41	Zohden, G. . . . .	79
Ziben . . . . .	145	Zohden, Pstr. . . . .	79
Zimmern . . . . .	75	Zschaksche, d. . . . .	22
Zipelhof . . . . .	72	Zunzen . . . . .	117

181	Simon, G.	17	Simon, G.
143	Simon, Pfr.	18	Simon, Pfr.
109	Simon, Pfr.	183	Simon, Pfr.
90	Simon, Pfr.	80	Simon, Pfr.
79	Simon, G.	41	Simon, G.
79	Simon, Pfr.	143	Simon, Pfr.
32	Simon, Pfr.	79	Simon, Pfr.
117	Simon, Pfr.	17	Simon, Pfr.



verm. in Dresden.



82614

82614

KARTE  
 VON  
**KURLAND**  
 MITAU  
*Verlag von G. A. Reyher.*







**Erklärung.**

★ STADT	— Strasse	— Gouvencments.	} Grenzen.
△ Flecken	— Landsee	— Oberhauptmannschafts.	
△ Hof oder Gut	— Fluss u. Bach	— Hauptmannschafts.	
		— Kirchspiele.	

**Maasstäbe.**  
 Werte zu 1000 auf einen Grad des Aequators.  
 Geographische Meilen zu 25 auf einen Grad.


## Erklärung.

	1 <sup>tes</sup> Quartier
	2 <sup>tes</sup> "
	3 <sup>tes</sup> "
	4 <sup>tes</sup> "

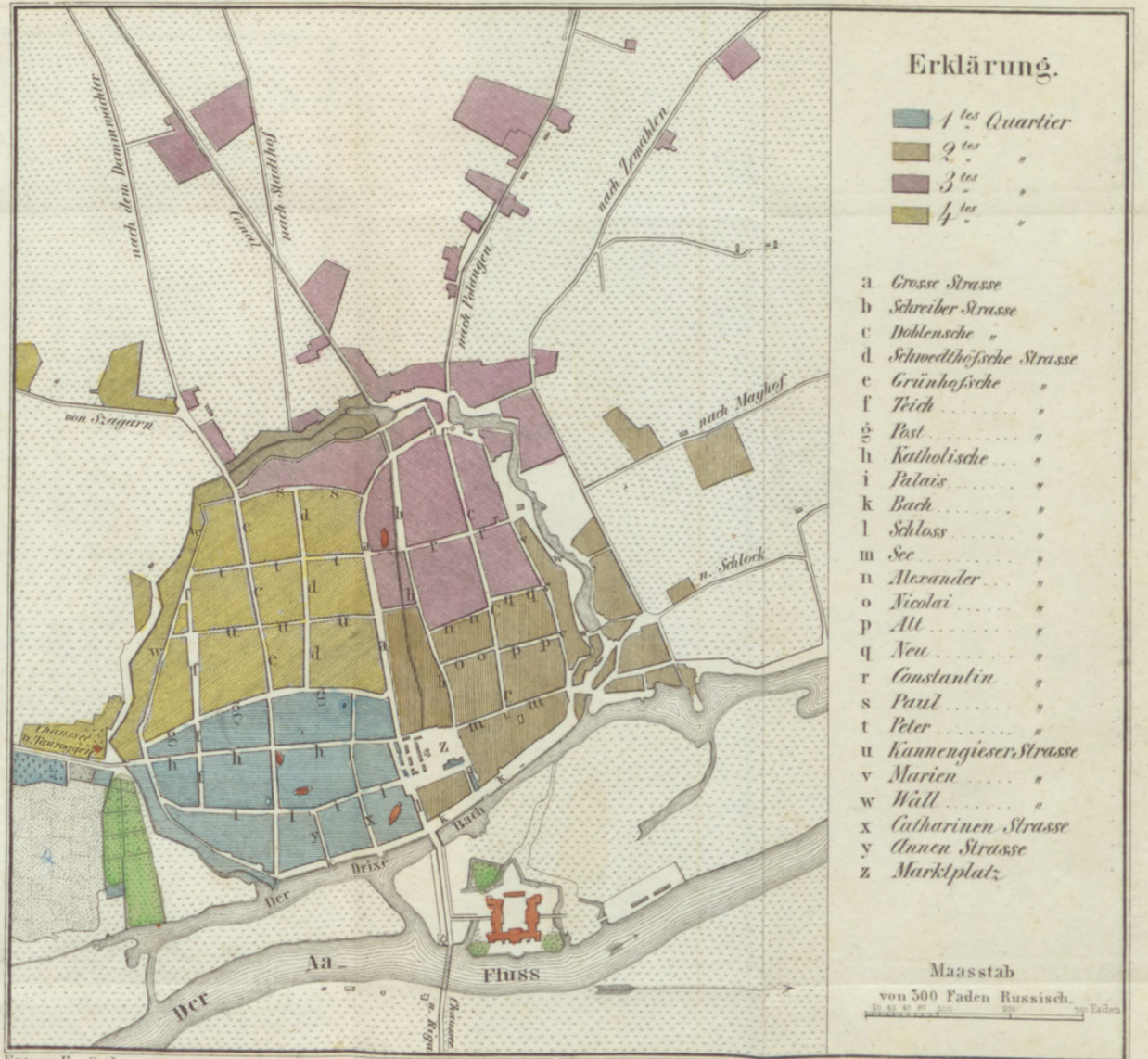
a	Grosse Strasse
b	Schreiber Strasse
c	Doblensche "
d	Schwedhöfische Strasse
e	Grünhofische "
f	Téich .....
g	Post .....
h	Katholische .....
i	Palais .....
k	Bach .....
l	Schloss .....
m	See .....
n	Alexander .....
o	Nicolai .....
p	Alt .....
q	Neu .....
r	Constantin .....
s	Paul .....
t	Peter .....
u	Kännengieser Strasse
v	Marien .....
w	Wäll .....
x	Catharinen Strasse
y	Annen Strasse
z	Marktplatz

Maasstab

von 500 Faden Russisch.




# PLAN VON MITAU.



Entw. v. F. v. Grabe.





Stdr. v. P. A. Renner.

BIBLIOTHEK  
DER  
KÖNIGLICHEN  
UNIVERSITÄT  
ZÜRICH




BIBLIOTHEK  
UNIVERSITÄT  
TORONTO

### Erklärung.

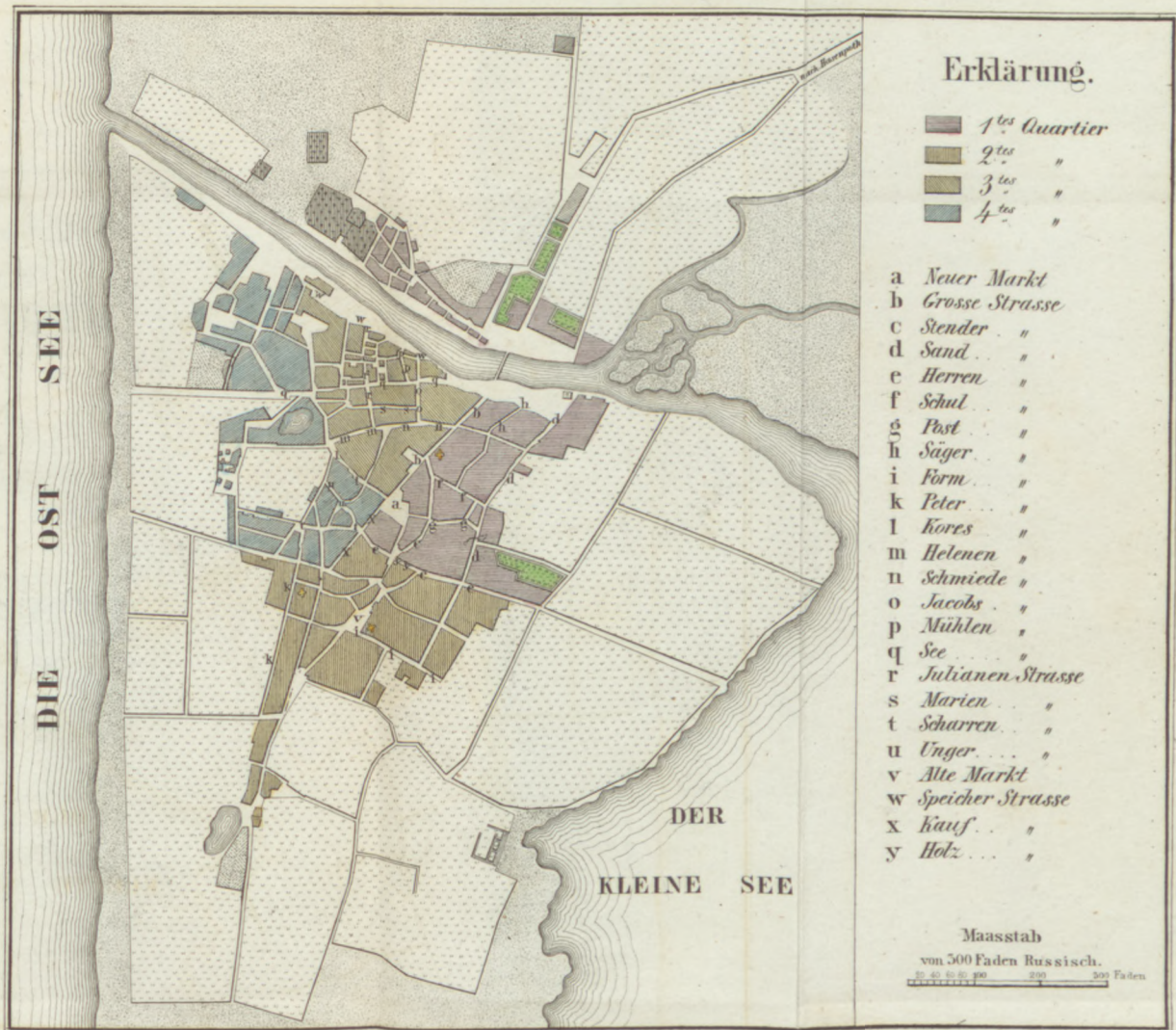
-  1<sup>tes</sup> Quartier
-  2<sup>tes</sup> "
-  3<sup>tes</sup> "
-  4<sup>tes</sup> "

- a Neuer Markt
- b Grosse Strasse
- c Stender "
- d Sand . . . "
- e Herren . . . "
- f Schul . . . "
- g Post . . . "
- h Säger . . . "
- i Form . . . "
- k Peter . . . "
- l Kores . . . "
- m Helenen . . . "
- n Schmiede . . . "
- o Jacobs . . . "
- p Mühlen . . . "
- q See . . . "
- r Julianen-Strasse
- s Marien . . . "
- t Scharren . . . "
- u Unger . . . "
- v Alte Markt
- w Speicher-Strasse
- x Kauf . . . "
- y Holz . . . "

Maasstab

von 500 Faden Russisch.  


# PLAN VON LIBAU.



Entw. v. F.v.Grabe.

Stdr v. FA. Reuner

BIBLIOTHEK  
UNIVERSITÄT  
TORONTO

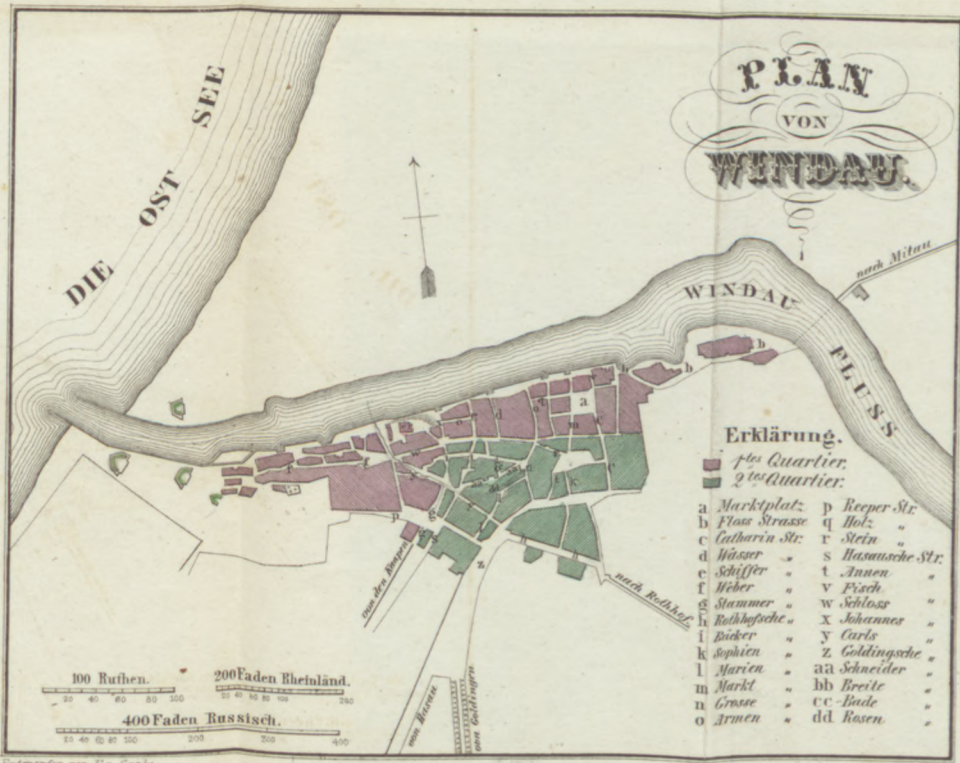


BIBLIOTEKA  
DRIVERSTECHNA  
W TORONTO



1780. - K.A. Reiner

BIBLIOTEK  
 ODIERSTECKA  
 W TORONTO



Entworfen von R. v. Grabe.

1820. - J. A. Reiner.



BIBLIOTEKA ♦ ♦ ♦ ♦ ♦



UNIwersYTECKA

82614

♦ ♦ ♦ ♦ ♦ W TORUNIU ♦ ♦

42