


46
WYDAWNICTWA ARCHIWUM MIASTA TORUNIA
TOM I.

HELENA PISKORSKA
ZBIORY KARTOGRAFICZNE
ARCHIWUM M. TORUNIA

TORUŃ 1938
NAKŁADEM ZARZĄDU MIEJSKIEGO W TORUNIU



256836

WYDAWNICTWA ARCHIWUM MIASTA TORUNIA
TOM I.

Przekazano z zasobu dubletów
Biblioteki PAU i PAN w Krakowie

HELENA PISKORSKA

ZBIORY KARTOGRAFICZNE
ARCHIWUM M. TORUNIA

TORUŃ 1938

NAKŁADEM ZARZĄDU MIEJSKIEGO W TORUNIU

BIBLIOTEKA
UNIERSYTECKA
w Toruniu

1052837

Przekazano z zasobu dubletów
Biblioteki PAU i PAN w Krakowie

W S T Ę P

POWSTANIE ZBIORÓW. Reorganizacja Archiwum miasta Torunia dokonana na schyłku XIX wieku przez wielkiego miłośnika i opiekuna Archiwum, syndyka miejskiego Bendera¹⁾, znalazła swój wyraz między innymi i w utworzeniu osobnego działu kartograficznego.

Dawne katalogi archiwalne, a wśród nich i ostatni przed Banderem katalog Praetoriusa-Wernickego²⁾ nie wymieniają pozycji kartograficznych. Nie znaczy to jednak, aby czynniki miejskie i kulturalne w Toruniu nie do-

¹⁾ G. Bender, najpierw syndyk, później prezydent Torunia. Zajął się w latach osiemdziesiątych pilnie uporządkowaniem Archiwum i ponownym skatalogowaniem. Zaslugą Bendera jest włączenie do Archiwum materiału aktowego aż do r. 1793.

²⁾ Dr Praetorius Gotfryd Nataniel pracował w zarządzie miejskim od r. 1763 początkowo w kancelarii; w dobie Księstwa Warszawskiego był prezydentem, w końcu życia archiwistą miejskim, umarł 1827. Autor dzieł naukowych. Ułożył i skatalogował archiwum w ostatnich latach swego życia. Po nim pracował Emil Wernicke, prof. gimn., autor dwutomowej historii miasta (Geschichte Thorns aus Urkunden Dokumenten u. Handschriften... Thorn 1842).

Wernicke wydał opracowaną przez Praetoriusa kronikę miasta (Topographisch-historisch-statistische Beschreibung der Stadt Thorn u. ihres Hist. Gebietes, die Vorzeit u. Gegenwart umfassend. Thorn 1832) i na podstawie prac jego sporządził w r. 1836 nowy katalog archiwalny.

ceniały znaczenia tych materiałów. Wręcz przeciwnie nawet — bogate i staranne zaopatrzenie biblioteki gimnazjalnej w mapy i dzieła geograficzne, liczne mapy w zbiorach biblioteki radzieckiej świadczą o dużym zrozumieniu dla tych spraw³⁾. Inaczej też być nie mogło — miasto handlowe, utrzymujące szerokie stosunki z krajami obcymi, prowadzące pewnego rodzaju własną politykę zagraniczną, nie mogło być obojętne na sprawy i środki, które ułatwiały poznanie tej zagranicy i zbliżały ją niejako. I dlatego też gromadzono zbiory geograficzne i kartograficzne tam, gdzie były najbardziej udostępnione i najwięcej praktycznie i naukowo wyżytkane — w obu bibliotekach miejskich⁴⁾.

Dopiero kiedy Archiwum zaczyna się zamieniać na placówkę naukową, mającą być dostępną nie tylko niektórym członkom zarządu miejskiego, jak pierwiej bywało, lecz również badaczom naukowym, dopiero wtedy z końcem XIX stulecia pomyślano także o dziale kartograficznym.

Z charakteru tych zaczątków zbioru wnioskować można, że powstały one z zasobów znajdujących się na miejscu, bodaj nawet w zbiorach miejskich. Są to bowiem przeważnie widoki i plany perspektywiczne Torunia, zbierane skrzętnie przez czynniki miejskie już w wieku XVIII, jak świadczy notatka na planie Affaity⁵⁾. Notatka o tyle ciekawa, że zawiera ni mniej ni więcej tylko — bibliografię planów Torunia. Tak bowiem nazwałby można informację o widokach i planach miasta u Nordbergka, Puffendorfa, Hartknocha, Zerneckego, w *Theatro Europeo*, kronice Schultza i Seitera, plan anonimowy p. t. *Thorunium-Thoren*, plan w dziele holenderskim z r. 1682 p. t. *Toneel der Vornaamste Koopsteden...* Znane były zatem autorowi notatki, którym był prawdopodobnie prezydent miasta Reyher wszystkie, rzec można, publikacje dotyczące tematu. Samo miasto było w posiadaniu 33 rysunków i 2 miedziorytów Torunia, jak mówi owa zapiska. Z katalogu bibliotek wiadomo nam, że było również w posiadaniu większości wymienionych dzieł, a niezależnie od tego luźne plany z nich znalazły się jako pierwsze w zbiorach Archiwum.

Z chwilą utworzenia osobnej grupy kartograficznej starano się o uzupełnienie jej przez włączanie planów odnalezionych w nieinwentaryzowanych aktach oraz wybranych rysunków i planów powstałych w toku urzęd-

³⁾ Zob. drukowane katalogi:

- 1) Katalog der Gymnasial-Bibliothek zu Thorn. Thorn 1871.
- 2) Katalog der Rathsbibliothek zu Thorn. Thorn 1896.

⁴⁾ Pierwotnym zamiarem naszym było ułożenie wspólnego katalogu zbiorów kartograficznych i graficznych, znajdujących się tak w Archiwum jak Muzeum i Książnicy Miejskiej. Ze względów niezależnych od nas musieliśmy się ograniczyć do zbiorów archiwalnych tylko.

⁵⁾ Teka nr 296 katalog poz. 269.

dowania. To uzupełnianie było jednak dorywcze i niesystematyczne. Główne znaczenie przypisywano skompletowaniu miedziorytów z planami perspektywicznymi oraz rysunków dotyczących miasta, które nabywano drogą kupna. Jednym z najcenniejszych takich nabytków jest album z rysunkami Steinera⁶⁾, zakupione przez Archiwum w r. 1919.

Zbierając skrętnie wszelkie Thoruniana i dążąc do uzupełnienia i pomnożenia zbiorów, nie pomyślano jednakże o najistotniejszych dla miasta planach — o jego własnej produkcji kartograficznej! W związku z administracją miejską, szczególnie z gospodarką w dobrach i w lasach miejskich, narastały w registraturze urzędu mapy i plany. Z biegiem czasu plany miejskie wzrosły do cyfry poważnej, tak że obecnie, po włączeniu do Archiwum, zadecydowały o całym charakterze zbiorów, nadając im cechę wybitnie lokalną, toruńską. Pojęcie toruński, użyte w stosunku do dawnego Torunia, nie ogranicza się do miasta samego lecz również i do jego posiadłości, zajmujących wówczas niemal połowę obszaru dwóch dzisiejszych powiatów: toruńskiego i wąbrzeskiego, które do r. 1888 tworzyły jedną całość.

Własność ziemską dawnego Torunia obejmuje obszar noszący współcześnie dwie różne nazwy: patrymonium i terytorium. Patrymonium jest to najbliższa okolica miasta, nadana mu t. zw. Przywilejem Chełmińskim. Teren ten, 1 mila wzdłuż Wisły i 1/2 mili w głąb kraju, jak przewidywał wymieniony dokument, miał być w najbliższym czasie powiększony o 100 włók. Do urzeczywistnienia tej zapowiedzi dochodzi istotnie w r. 1262, drogą umowy z Zakonem. Zatem cały obszar miejski składał się z 180 włók z r. 1251 i z nadanych 70 włók na północnej granicy. Do tego doszło jeszcze 60 włók w Srebrnikach, uzyskanych również w r. 1262. Łącznie więc cały obszar miasta liczyć miał 310 włók. Że jednak był on większy, okazuje się przy sposobności pomiarów, zarządzonych przez landmistrza pruskiego Meinharda z Querfurtu w r. 1295⁷⁾. Jest to najstarsza wzmianka, jaką mamy o pomiarach granicznych miasta. Pozostał z nich ślad w postaci dokumentu landmistrza Meinharda z Querfurtu, oraz kopców granicznych, które przetrwały aż do rozbiorów. W aktach miejskich z wieku XVIII⁸⁾ zachowały się dwa szkice odtwarzające granice patrymonium i terytorium na podstawie zachowanych kopców. Szkice te zużytkował i o-

⁶⁾ George Friedrich Steiners Zeichnungen. Das Merckwürdigste in bei und um Thorn in Grund-Auf- und Perspectivischen Rissen, als auch Prospecten, vorgestellt und in 6 Abtheilungen abgeteilet 1744. Katalog poz. 266.

⁷⁾ Semrau A. — Thorn im 13 Jahrhundert. Mitteilungen des Copernicus Vereins 38 zeszyt str. 14.

⁸⁾ A. M. T. kat. II. nr 3519 i 3529, zob. Maercker Hans-Geschichte der ländlichen Ortschaften und der drei kleineren Städte des Kreises Thorn-Quellen und Darstellungen zu Gesch. Westpreussens. Danzig 1899 — 1900 po str. 722.

publikował Maercker w swej historii powiatu toruńskiego. Patrymonium, rozgraniczone na „posiadła” poszczególnych mieszczan, podzielono rozporządzeniem rady miejskiej w r. 1637⁹⁾ na cztery kwatery: Św. Jerzego, Św. Wawrzyńca, Św. Katarzyny i Rybaki. Do patrymonium zaliczano również nadania biskupa Wolimira włocławskiego z r. 1258, graniczące z miastem na wschód.

Terytorium toruńskie ciągnęło się wzdłuż Wisły, sięgając na wschód od miasta rzeki Drwęcy, na zachód lasami Kamieńca, częściowo kolana Wisły, poniżej Fordonu. Najwięcej na północ wysunięte posiadłości podchodziły pod Kowalewo i Chełmżę.

Olbrzymi ten obszar składa się przede wszystkim z nadań dwu Jagiellonów, Kazimierza i Zygmunta Starego. Pierwszy, przywilejem z dnia 26. VIII. 1457 roku¹⁰⁾ dał miastu wsie Lubicz, Grębocin, Rogowo, Papowo Toruńskie, Lulkowo, Łysomice, Złąwieś, teren za młynem Św. Barbary, dalej Przysiek, Gursk, Czarnowo, Smogursk oraz przynależne kępy. Po drugiej stronie miasta błonia zwane Wolą, Winnicę, Trzeposz, Nowy Młyn. Nowe te posiadłości objęły patrymonium jakoby łukiem, którego podstawę stanowiła rzeka ze swymi ostrowami i kępami, których w wieku XVI naliczono 16¹¹⁾.

Z rąk Zygmunta Starego otrzymał Toruń w r. 1514 Stary Toruń¹²⁾, w r. 1520¹³⁾ zamek i wieś Bierzgiłowo, Łążyn, Pędzewo, Świerczyn, Wybacz, Węgorzyn, Kielbasin, Smolno, Gronowo, Rogówko, Żydę, czynsz z Piwnic, młyn Pachur i pewien udział w dochodach w kilku młynach królewskich. W r. 1527¹⁴⁾ doszły do tego jeszcze Mlewo, Mlewiec i Srebrniki. Majątki otrzymane od króla Kazimierza były nagrodą dla „naszego miasta Torunia wiernie nam miłego za niewzruszoną wierność i wiele innych godnych usług, którymi przy odzyskaniu naszych ziem pruskich... wspierali nas”. Nadanie Zygmunta nastąpiło w zamian za zwrócone królowi przez miasto starostwo i połowę dochodów z grodu Świecia, zdobyte siłami i kosztem To-

⁹⁾ Maercker str. 34.

¹⁰⁾ A. M. T. sygn. 1754 i Zernecke Jacob Heinrich — Thornische Chronica in welcher die Geschichte dieser Stadt von MCCXXI bis MDCCXXVI — Berlin, wydanie drugie, str. 67.

¹¹⁾ 1) Ostrów poniżej Winnicy, 2) Biała Wyspa przed mostem, 3) Kępa Bazarowa, 4) połowę kępy Wszowka, 5) Krowieniec, 6) Grodziczkowo, 7) połowę Kozieńca, 8) Popówko, 9) Gosówka, 10) Kępa Górską, 11) Kobelwerder, 12) Gnino, 13) połowę Przelubskiej kępy, 14) Wezwrotowo, 15) Smogurska Kępa, 16) Czarnowska Kępa, zob. Maercker, str. 68 i Zernecke, str. 197.

¹²⁾ A. M. T. sygn. 2828.

¹³⁾ A. M. T. sygn. 2927.

¹⁴⁾ A. M. T. sygn. 2961.

runia na Krzyżakach w czasie wojny trzynastoletniej, a które Kazimierz Jagiellończyk oddał miastu w r. 1462 w zastaw za poniesione olbrzymie wydatki w czasie oblężenia¹⁵⁾.

Już od czasów krzyżackich (1434) należały do miasta wsie Koryt i Lubianka; sołectwo Kaszczorek darował mu burmistrz Krzysztof von Greken, a w latach 1515 do 1761 zaokrąglił Toruń swe posiadłości, nabywając młyn Skrobacz, Skłodzewo, Toporzysko, Borówno, Rychnowo, Orzechowo, Rzęczkowo, Łeszcz, Dziwak, Łążynek i Gostkowo¹⁶⁾. Rozglądając się w położeniu, dochodzimy do wniosku, że przez te nabytki likwidowano enklawy, tworząc zwarte terytorium podległe sobie gospodarczo i zależne od swej władzy zwierzchniej. Terytorium nie dzielono na własność prywatną; pozostawało ono w rękach miasta samego, a składające się nań folwarki, wsie czynszowe, leśnictwa, młyny, karczmy i t. p. tworzyły barwny obraz gospodarczy. Jedne puszczano w dzierżawę, innymi administrowano, przez ustanowionych urzędników, na trzecich tworzone zakłady przemysłowe, jak n. p. w Przysieku. W okolicach o rzadkim zaludnieniu powstawały nowe wsie i osady.

Do takich należą: Błoto, Mała Zławieś, Chórab, Przyrost Czarnowski, Młyn Cierpice, Karczma na tamie, Eichbusch, Przydatki, Nowy Grębocin, Przyrost Górski, Gutowo, Joachimstal, Kaliska, Koniczynka, Marianki, Nowe Błoto, Młyn Olesiek, Popielno, Przysiecki Przyrost, Różanki, Rozgarty, Czarne Błoto, Szerokie, Stanisławki, Kamieniec, Wilczy Młyn, karczma Żal się Boże, karczma Zazdrość, Cegielnik.

Nowe osady powstawały dzięki temu, że miasto, oddając majątki swe w dzierżawę (zwykle 3-letnią), nakładało dzierżawcy obowiązek założenia nowego osiedla w oznaczonej przez siebie, mniej zaludnionej okolicy. Z powyższego obowiązku wywiązywano się rozmaicie, zakładając bądź karczmy, bądź młyny, czy nawet kolonie. Kilka z wymienionych powyżej miejscowości złoło się z biegiem czasu ze wsią, z którą graniczyły, reszta stała się jako samodzielne wsie, jak n. p. Gutowo, Rozgarty i t. p.

Dla zorientowania w całości arealu będącego w ręku miasta, który Maercker oblicza na okrągło 34 100 ha, przytaczamy tutaj zestawienie uwzględniające stan posiadania Torunia w okresie rozbiorów¹⁷⁾.

¹⁵⁾ Porówn. L. Koczy — Dzieje wewnętrzne Torunia do r. 1793, Toruń 1933. Dzieje Torunia, praca zbiorowa str. 124 i Maercker str. 34.

¹⁶⁾ Porównaj jak wyżej.

¹⁷⁾ Spis ten zestawiał mgr M. Magdański na podstawie Koenera, Maerckera, Praetoriusa i szematyzmu diecezji chełmińskiej z r. 1928.

**ZESTAWIENIE WŁASNOŚCI ZIEMSKIEJ,
JAKĄ MIASTO TORUŃ POSIADAŁO W OKRESIE
ROZBIORÓW**

Nr porz.	Nazwa	Rodzaj	Pochodzenie	Uwagi
----------	-------	--------	-------------	-------

a) Majątki z czasów krzyżackich:

1	Koryta	wieś	nadanie W. mistrza z 1434 r.	
2	Krowieniec	gospod.	w obrębie patrymonium	
3	Lubianka	folwark	nadanie W. mistrza z 1434 r.	
4	Mokre	wieś		
5	Mokre	folwark		
6	Mokre Nowe	wieś	w obrębie patrymonium	
7	Mokre Nowe	folwark		
8	Mokre Nowe	folwark		

b) Z nadania Kazimierza Jagiellończyka z 1457 roku:

9	Barbarka	młyn		
10	Barbarka	leśnictwo		
11	Błota	wieś		
12	Cegielnik	w. nowa ¹⁸⁾		
13	Czarnebłoto	w. nowa ¹⁸⁾		zał. w 1732 r.
14	Czarnebłoto wraz z probostwem	wieś		w r. 1598 - złącz. ze Smogurskiem
15	Górska	wieś		
16	Eichbusch	osiedle		
17	Janck'ego kępa i Górska kępa			

Nr porz.	Nazwa	Rodzaj	Pochodzenie	Uwagi
18	Przysiecki i Bielawski przyrost pod Górskiem			
19	Żal się Boże	karczma		
20	Grębocin	wieś		
21	Grębocin Nowy	w. nowa ¹⁸⁾		zał. w 1788 r. na gruntach Grębocina
22	Grębocin	folwark		
23	Gutowo	w. nowa ¹⁸⁾		zał. ok. 1732 r.
24	Gutowo	leśnictwo		
25	Koniczynka	folw. nowy ¹⁸⁾		w r. 1819 odłęcz. od Papowa
26	Lubicz	wieś		
27	Młyn Wilczy	folwark		
28	Lulkowo	majątek		
29	Łysomice	majątek		
30	Papowo wraz z probostwem	wieś		
31	Papowo	majątek		
32	Pędzewo wraz z przyrostem Górskim	wieś		
33	Przysiek wraz z karczmą na Tamie	majątek		
34	Rogowo	wieś		
35	Rozgarty	w. nowa ¹⁸⁾		zał. ok. r. 1727
36	Zławieś Mała	w. nowa ¹⁸⁾		odł. od Wielkiej Złejwsi w r. 1726
37	Zławieś Wielka	wieś		

Nr porz.	Nazwa	Rodzaj	Pochodzenie	Uwagi
----------	-------	--------	-------------	-------

c) Z nadania Zygmunta Starego w r. 1514:

38	Stary Toruń	wieś		
37	Kępa Starotoruńska			

d) Klucz bierzgłowski wymieniony w r. 1520 za starostwo świeckie:

40	Bierzgłowo	wieś		
41	Bierzgłowski Za- mek	majątek		
42	Bierzgłowskie łąki			odł. od zamku w r. 1838.
43	Kiełbasin wraz z probostwem i młynem	majątek		
44	Łążyn wraz z pro- bostwem	wieś		
45	Pachur	młyn		na obszarze wsi Młyniec
46	Rogówko	wieś		
47	Różankowo	f. nowy		w r. 1818 odłęcz. od Świerczyna, od 1846 wieś, poprze- dnie pastwisko
48	Smolno	wieś		
49	Świerczyny	wieś		
50	Świerczyńska łąka	n. osiedle		odłęcz. od Świer- czyna przed r.1820
51	Węgorzyn	folwark		
52	Żyda (Jedwabno)	folwark		

e) Z nadania Zygmunta Starego z 1527:

53	Mlewiec	majątek		
54	Mlewiec Nowy	n. osiedle		odłęcz. od Mlew- ca po r. 1825

Nr porz.	Nazwa	Rodzaj	Pochodzenie	Uwagi
55	Mlewiec	n. osiedle		
56	Mlewo	wieś		
57	Srebrniki wraz z probostwem	wieś		

f) Z wymiany na Skłódzewo i 40 000 florenów r. 1616¹⁸⁾:

58	Borówno	wieś		
59	Orzechowo wraz z probostwem	majątek		
60	Rychnowo	majątek		
61	Rychnowo	n. osiedle		odłącz. w r. 1843

g) Nabytki późniejsze i nieustalonego pochodzenia:

62	Bielany	folwark	zapis rajcy D. Ch. Janitza z 1709 r.	
63	Okraszyńska kępa		w obrębie patrymonium	
64	Cegielniana kępa			
65	Borek	f. nowy		wykarcz. ok. 1820 rewir leśny Rzęczkowo, zał. w drugiej poł. XVIII w.
66	Chorab	folwark		
67	Cienkie Zarośle	w. nowa		
68	Gostkowo	majątek	kup. w 1761 r.	
69	Gostkowo	probostwo		
70	Kamieniec	leśnictwo	w r. 1717 już w rękach miasta	
71	Katarzynka	majątek		zał. w 1791 przez Dra Gereta
72	Łążynek	folwark	kup. w 1744 r.	
73	Leszcze	majątek	kup. w 1624 r.	

Nr porz.	Nazwa	Rodzaj	Pochodzenie	Uwagi
74	Marianki	f. nowy		wykarcz. część rewiru leśnego Rychnowo, zał. 1822.
75	Olesiek	młyn		we wsi Borownie
76	Papowo	wolne sołectwo	kup. w 1732 r.	
77	Przydatki	n. osiedle		powst. w XIX w. na terytorium między Żydą a Grębocinem.
78	Rzęczkowo	wieś	wykup. w XVII w. z rąk kilku właścicieli	
79	Smolnik	leśnictwo	kup. w 1821 r.	
80	Stanisławki	wieś	już w r. 1535 w rękach miasta	
81	Szerokie	folwark	kup. w 1788 r.	
82	Toporzysko	w. nowa		w 1783 odł. od folwarku Toporzysko.
83	Toporzysko	folwark	kup. przed 1642 r.	
84	Wieczorkowo	f. nowy	w obrębie patrymonium	zał. w 1749 r.

Lasy miejskie:

- | | | |
|---|-----------------|------------|
| 1 | Rewir Smolnik | ok. 800 ha |
| 2 | Rewir Barbarka | „ 1056 ha |
| 3 | Rewir Gutowo | „ 824 ha |
| 4 | Rewir Kamieniec | „ 957 ha |
| | ogółem: | „ 3635 ha. |

¹⁸⁾ Wieś założona przez miasto na terenach nadanych przez Kazimierza Jagiellończyka.

¹⁹⁾ Majątek Skłódzewo nabyło miasto w 1607 roku, lecz już w 1616 wymieniło go na Orzechowo, Rychnowo i Borówno, które wraz z posiadłościami, pochodzącymi z nadania Zygmunta Starego z 1527, utworzyły klucz rychnowski.

Własność miejska zamyka się zatem cyfrą 84 obiektów oraz czterech nader rozległych rewirów leśnych, których stan gospodarczy, jak podnosi Maercker, stał na bardzo wysokim poziomie. Sąd ten potwierdzają liczne akta miejskie, dotyczące dóbr ziemskich. Prowadzenie celowej gospodarki na tak ogromnym obszarze, zakładanie nowych osad, puszczanie tych czy innych majątków w dzierżawę, było nie do pomyślenia bez planów i map terenu.

Wzmianki źródłowe pozwalają nam śledzić działalność rady w tym kierunku.

W r. 1590²⁰⁾ podzielono lasy na bory: toruński, bierzgłowski i pędzewski w związku z racjonalną gospodarką. W r. 1601 spotykamy znowu wiadomość o pomiarach²¹⁾. Nie były to tylko pomiary rewiru Smolna, jak podaje Maercker, gdyż zachowane z tego właśnie roku plany Makrego i Przysieka dowodzą sporządzenia kart wszystkich posiadłości Torunia. Od tegoż 1601 roku możemy śledzić produkcję kartograficzną miasta już nie tylko ze wzmianek źródłowych, lecz wprost na istniejących mapach. Zestawiając zachowane materiały kartograficzne toruńskie z wiadomościami źródłowymi, dochodzimy do wniosku, że podobnie jak obecnie sporządzanie planów szło równoległe do oficjalnej działalności miasta, bez dłuższych przerw, z tym jednakże, że w pewnych momentach czynność ta nabierała większego nasilenia. Momentem takim mogła być uchwała rady jak i toczący się proces, lub zmiany gospodarcze na pewnym odcinku. Wiemy n. p., że już w wieku XVII zatrudniało miasto stale geometrę²²⁾. Zernecke²³⁾ notuje pod r. 1714 wiadomość o przeprowadzonych na wsiach nadwiślańskich pomiarach w asystencji dwu delegatów rady. Wykonane wówczas plany dochowały się w zbiorach, jak również i te powstałe przed r. 1789 oraz bezpośrednio po zaborze pruskim 1798 i następnie z początku wieku XIX (szczególnie 1801 — 1806 i 1817), wywołane zaszły zmianami politycznymi i gospodarczymi.

Pomiary gruntów i lasów pozostawiły dwojakie ślady i to: 1) szkice w aktach oraz 2) mapy i plany specjalne. Szkice były w zasadzie odpowiednikami większych rozmiarami planów, rzucane na papier mniej lub więcej starannie dla natychmiastowej orientacji czytającego akt. To też mimo ukończenia spraw, wymagających wejrzenia do planu, nie wyłączono ich z akt, gdzie przetrwały do czasów obecnych. Mapy i plany specjalne stanowiły odrębny zespół w registraturze urzędu. W najstarszym katalogu

²⁰⁾ A. M. T. kat. II. nr II. 2 str. 52—53, zob. Maercker str. 97.

²¹⁾ A. M. T. kat. II. sygn. XIV. 42, zob. Maercker str. 98.

²²⁾ A. M. T. kat. II. sygn. I. 129 wymienia się geometrę wśród urzędników miejskich z okazji elekcji rady.

²³⁾ Zernecke str. 432 — Zu Herbstzeit dieses und im Vorjahr nechsten Jahres hat E. E. Rath die hiesigen Niedrigungs Dorffschafften Alt-Thorn, Gurscke, Pansau, Bösendorff und Czarnowo durch einen geschwornen Landmesser in Anwesenheit zweyer Deputirten aus dero Mittel, nemlich meiner und Herrn Johann Friedrich Lindershausen abmessen und in accurate mappen bringen lassen.

registratury z r. 1826, zgodnie zresztą ze starymi sygnaturami na mapach, spisane są w dziale XVIII pod ogólną nazwą „archiwum planów” (Plan-kammer).

Reorganizacja, jakiej podlegała registratura kilkakrotnie w ciągu wieku XIX, zmieniony tok urzędowania i kompetencji poszczególnych urzędów, spowodowały w r. 1889 przeniesienie planów do Urzędu Budowlanego²⁴⁾. Do roku 1932 pozostawały w przechowaniu Wydziału Techniczno-Budowlanego. Od tej daty, na wniosek Archiwum zostały włączone do zbiorów archiwalnych.

Obecny dział kartograficzny Archiwum składa się zatem z luźnego zbioru zapoczątkowanego przez Bendera, a uzupełnianego przez długoletniego archiwistę miejskiego Semrau'a oraz z zasobów dawnego t. zw. archiwum planów.

OPIS ZBIORÓW. W chwili organizacji przez Bendera grupa kartograficzna zawierała 30 pozycji katalogowych, do r. 1927 cyfra wzrosła do 136 pozycji. Faktycznie zbiory przedstawiały się ilościowo lepiej, gdyż pod jedną pozycją mieściło się czasami po kilka map, n. p. w tece XVIII — 110.

Pewne całości w tym zespole na ogół przypadkowo dobranym stanowiły miedzioryty z planami perspektywicznymi Torunia oraz zbiory Haselau'a²⁵⁾, który zebrał plany miast, bitew i krajów w czterech tomach atlasu sztucznego pod ogólnym tytułem „Tabularum topographicarum secundum seriem alphabeticam dispositarum collectio quattuor voluminibus comprehensa Thorunii 1774”. Ułożone i oprawione wedle kolejności alfabetycznej nazw miejskich dają nam te zbiory niejako obraz świata całego w wieku XVIII. Przeważają wydawnictwa Homanna z Norymbergi i Seuttera z Augsburga. Jako sumienny zbieracz umieszcza Haselau nierzadko wzmianki gdzie i jakie jeszcze wydano plany, dotyczące danego miejsca czy zdarzenia. Ilustracje Torunia były częściowo specjalnie rysowane do zbioru; niestety, „celem lepszej konserwacji” wycięto je wszystkie w r. 1914 z atlasu i umieszczono w tece z innymi.

W przeciwieństwie do archiwalnego, dział kartograficzny dawnej registratury jest, jak to już zaznaczono wyraźnie, zbiorem planów miasta i własności miejskiej. Cyfra ich, 637 planów, przeważa znacznie poprzedni zbiór w Archiwum. Dołączając do powyższych 637 egzemplarzy plany perspektywiczne miasta jako należące doń tematem geograficznym, mamy właściwie oblicze materiałów kartograficznych Archiwum m. Torunia. Plany powstałe na miejscu są oczywiście rękopiśmienne. Technika planów, w zależności od czasów powstania wykazuje kreskowe, rysunkowe, a nierzadko i barwne wykonanie. Jako materiał służy z reguły papier podklejony płót-

²⁴⁾ Bericht über einige Verwaltungs Angelegenheiten der Stadtgemeinde Thorn aus der Zeit vom 1 April 1881 bis 1 April 1891. Toruń 1891 str. 32.

²⁵⁾ Jan Jakub Haselau ur. się w Gdańsku 1736 r., studia odbył w Lipsku, po krótkim pobycie w Gdańsku został pastorem w Toruniu, gdzie umarł w r. 1791. Pod koniec życia pracował naukowo. Życiorys jego w rękopiśmie archiwalnym sygn. kat. II. nr X. 27.

nem, w dwu wypadkach użyto pergaminu. Najstarsze plany, dotyczące własności ziemskiej Torunia, sięgają XVII wieku (przoduje pergaminowy plan Przysieka z r. 1601). Po nich idą plany miasta; największa ich liczba przypada na drugą połowę XVIII wieku; do najmłodszych, bo rozpoczynających się dopiero w wieku XIX należą plany lasów i kanałów.

SPOSÓB PRZECHOWANIA. Tak jedne jak drugie zbiory zachowane były starannie, uszkodzeń doznały na ogół minimalnych, za wyjątkiem grupy planów zwiniętych w rolki, które nieco ucierpiały. W Archiwum stosowano zwyczaj mieszania wielu map w jednej tece, bez względu na ich format, a niekiedy i temat. Przy czym, o ile teka zawierała mapy czy plany jednotematowe, nosiła sygnaturę ogólną i osobne numery w obrębie teki, co komplikowało wyszukanie planu. Poszczególnych tek nie zgromadzono w jednym miejscu, lecz dla szczupłości lokalu układano w kilku miejscach magazynu.

Wydział Techniczno-Budowlany umieszczał każdy plan w osobnej tece lub w rolkach. Układ ten nastąpił w drugiej połowie wieku XIX i wykonały go siły niezupełnie fachowe. Skutkiem tego plan, rysowany w kilku sekcjach, znalazł się w różnych tekach i kilku miejscach spisu ogólnego, tak że nieraz trudno było odnaleźć całość.

Po złączeniu zbiorów przystąpiono do: 1) ujednostajnienia sposobu przechowania planów, 2) uproszczenia sygnatur, 3) zgromadzenia całości w jednym miejscu magazynu. Zadania powyższe wykonano z uwzględnieniem właściwości zbiorów i warunków lokalnych. I tak rozdzielono wszystkie zbiorowe teki, przyjmując za zasadę, że każda teka powinna zawierać tylko jeden plan²⁶⁾. Modyfikacja zasady nastąpiła jedynie w tym kierunku, że łączono duplikaty, oraz części tej samej całości. Dla braku tek musiano część planów pozostawić w rolkach.

Po złączeniu zbiorów archiwalnych ze zbiorami Wydziału Techniczno-Budowlanego zespół miał ni mniej ni więcej tylko trzy aktualne sygnatury, które się niejednokrotnie powtarzały (część najstarszych zbiorów miało sygnaturę własną, dalsze zbiory archiwalne swoją, trzecią stanowiły sygnatury Wydziału Techniczno-Budowlanego). Składały się na te sygnatury kombinacje liter alfabetu, liczby rzymskie oraz arabskie całe i łamane. Jeśli archiwiście trudno było zorientować się w gmatwających się systemach, to dla badacza, korzystającego ze zbiorów, przedstawiały nieraz trudności tego rodzaju, że musiał zwracać się o pomoc.

Pozostawiając więc wszystkie dawne oznaczenia do użytku wewnętrznego Archiwum, zastosowano numerus currens.

Całość zespołu znalazła pomieszczenie na specjalnych półkach, znajdujących się już w magazynie archiwalnym, lecz obecnie odpowiednio przebudowanych. Brak miejsca nie pozwolił na umieszczenie tek w pozycji leżącej. Ponieważ jednak dostosowane są ściśle do rozmiaru map, nie wpływa to ujemnie na stan zachowania. Teki w pozycji stojącej ustawione

²⁶⁾ Na podstawie dotychczasowego doświadczenia możemy dosłownie potwierdzić niedogodności konserwowania map we wspólnych tekach, o których wspomina Dr Buczek, zob. Przegl. Bibl. 1932 r. str. 173.

są formatami, a w obrębie formatów wedle kolejnej numeracji. Sygnatury przy każdej tece wypisane są na wysuniętych języczkach z woskowanego płótna. Wyszukanie żdanego numeru i wyciągnięcie teki nie przedstawia w ten sposób żadnych trudności.

NAUKOWA WARTOŚĆ ZBIORÓW. Całość zespołu, wynoszącego obecnie 928 pozycji katalogowych przedstawia się bogato i wielostronnie pod względem swej wartości i użyteczności dla celów naukowych.

Mapy i plany obce i dział polski odgrywają w zbiorze rolę drugorzędną, lecz nie są bez znaczenia, szczególnie w odniesieniu do dawnych Prus Królewskich, Książęcych i ziem pobliskich. Prócz map wieku XVII i XVIII Henneberga, Schencka, Homanna znajdują się tutaj cenne atlasy Schröttera, Gilly'ego, mapa pocztowa z r. 1824 (wydawnictwo Marca) z drobiazgowo podanymi drogami zachodnio-północnej Polski, rękopiśmienne mapki odcinka granicy zaborczej koło Lubicza i Otłoczyna, Schroppa mapa Księstwa Warszawskiego, wydana w Paryżu w roku 1808, tegoż mapa Polski po Kongresie Wiedeńskim z roku 1816, Güssefelda Polska po pokoju tylżyckim z roku 1810, jednym słowem materiał współczesny, dotyczący zmian politycznych oraz topografii kraju z początkiem wieku XIX.

Niektóre wypadki wojenne znalazły swe odbicie, mniejsze czy większe, wśród zasobów kartograficznych Archiwum na planach Homanna, Schencka, Seuttera i innych. W szczególności wojny szwedzkie w Polsce, wojny z Turkami, wojna północna, sukcesyjna hiszpańska, sukcesyjna polska, konfederacje w Polsce, wojna siedmioletnia. Jest to materiał nieomal współczesny, gdyż poszczególne plany bitew czy oblężeń zostały wydane za ledwie w kilka lub kilkadziesiąt lat później od wydarzeń.

Do dziejów polskich warto wymienić oblężenie Częstochowy z r. 1655, bitwę konfederatów pod dowództwem Puławskiego w okolicy Poznania z r. 1770, oraz dwa rękopiśmienne plany: bitwa wojsk królewskich z konfederatami pod Kowalewem 5. X. 1767 r. i widok ataku na Bierzgłowo 13. VII. 1769, gdzie starli się mieszczanie z konfederacją.

Zbiory toruńskie mogą służyć również jako warsztat do badań urbanistycznych dzięki licznym miedziorytom ważniejszych miast europejskich z pierwszej połowy wieku XVIII, czyli z okresu, kiedy miasta zachowały jeszcze swój wygląd pierwotny w mało zmienionej postaci.

Oczywiście, że rozwój urbanistyczny Torunia uwzględniony jest najobficiej w tym zbiorze kartograficznym. Od widoków perspektywicznych poczynając, poprzez plany ogólne i szczegółowe, aż do drobiazgowych rysunków zabytków miasta. Materiał to tym cenniejszy, że nie ogranicza się do wieku XVIII, lecz dzięki planom następných czasów pozwala śledzić rozbicie średniowiecznego porządku w kształtowaniu się miasta i przejście do wyglądu współczesnego. W ścisłej łączności z planami miasta są plany gmin okolicznych, obecnych przedmieść, sięgające wstecz do pierwszej połowy wieku XVIII (plan pergaminowy Mokrego z r. 1723).

Dość bogaty jest materiał do dziejów politycznych Torunia, a raczej dokładnie powiedziawszy, do historii wojennej miasta. Lata 1658 i 1703 reprezentują sztychy, wśród których na specjalną uwagę zasługuje widok miasta i jego fortyfikacji z r. 1677, wyszły z pod ryłca toruńczyka Hoff-

mana. Do roku 1813 są już materiały rękopiśmienne, wprawdzie nie plany wojskowe, ale jednak oznaczające stanowiska walczących, a przede wszystkim szkody wojenne. W dalszym ciągu uzupełniają te źródła plany fortyfikacyjne nowsze, t. zn. fortyfikacji wieku XIX.

Jedyny w swoim rodzaju jest też rysunek sekretarza miejskiego Baumgartena, przedstawiający popis województwa chełmińskiego. Autor podał dokładnie ilość i siłę oddziałów oraz nazwiska dowódców.

Nowe zupełnie wartości naukowe wniosły do zbiorów kartograficznych mapy dóbr ziemskich, należących do Torunia. Są to drobiazgowo mapy topograficzne (separacyjne), względnie plany. Zarys wsi i budynków podany zazwyczaj rysunkowo, również zalesienie czy zadrzewienie. Rzeźba terenu, jakość, użytkowość roli wyrażona barwami, przy czym niejednokrotnie napisy wskazują na gospodarstwo wykorzystanie gruntu. Całość terenu podzielona na gospodarstwa z dokładnym podaniem wielkości każdego w morgach. Jednym słowem, mapy te są pierwszorzędym materiałem do dziejów osadnictwa i gospodarstwa wsi należących do miasta. Zważywszy zaś, że w wieku XVIII własności ziemskich w ręku Torunia naliczono przeszło 80 i że obejmowały pół powiatu, to materiał ten okaże się ważnym nie tylko dla badacza stosunków toruńskich.

Mapy te posiadają jeszcze jedną specjalność — nazwiska osadników umieszczone albo na tabeli obok mapy, albo wprost wypisane na odnośnych gruntach. Dzięki temu służyć mogą również i badaniom demograficznym. Jeśli chodzi o ludność wiejską, to często zawodzą źródła inne, n. p. w aktach dóbr z racji zmiany dzierżawcy podaje się spisy mieszkańców bez nazwisk, liczbowo wedle zajęć. W takim wypadku znakomitą pomocą jest właśnie mapa opatrzona pełnymi nazwiskami. Lecz i tam, gdzie inne źródła dopisały, informacja mapy pozostaje cenną wskazówką co do miejsca osiedlenia, lub służy do sprawdzenia wiadomości posiadanych.

Zbiory kartograficzne Archiwum m. Torunia znane są w szczytym zakresie z pracy Keysera „Verzeichniiss der ost und vestpreussischen Stadtpläne“ (Królewiec 1929) oraz z opublikowanych w listopadowym numerze Wojskowego Przeglądu Historycznego w r. 1930 „Materiałów do historii wojny i oblężeń m. Torunia“.

KATALOGOWANIE. Zupełny brak katalogu, poza sumarycznym spisem w Archiwum i podobnym Wydziału Techniczno-Budowlanego, jak również i trudność znalezienia się w zbiorze wywołała konieczność przeprowadzenia inwentaryzacji i opracowania katalogu.

Jak to już podkreślali inni, zbiory kartograficzne były dotąd traktowane po macoszemu przez biblioteki i archiwa. Złożyły się na to różne przyczyny, których roztrząsanie tutaj nie jest wskazane. Co nas bliżej obchodzi to stan faktyczny, to to, że dotąd żadna z tych instytucji w Polsce nie wydała katalogu, który mógłby nam służyć za wzór. W ostatnich latach wyszły wprawdzie drukiem katalogi wystaw kartograficznych i grafiki, że wspomniemy tylko o katalogu Biblioteki Narodowej z r. 1933, czy Bro-siga Poznań i miasta Polski Zachodniej w grafice, lecz te prace poświęcone

specjalnie obranemu w dowolnych ramach zagadnieniu nie mogły być opracowaniem wzorowym dla katalogu zbiorów archiwalnych. Nie mogło nim być także pożyteczne skądinąd i dotyczące częściowo naszego tematu wydawnictwo Keysera (*Verzeichniss der ost- und Westpreussischen Stadtpläne*).

W chwili rozpoczęcia pracy nad katalogiem (która przerywana z konieczności dla innych prac archiwalnych ciągnęła się przez dłuższy czas), toczyła się na łamach czasopism naukowych polemika o polską instrukcję katalogowania zbiorów kartograficznych²⁷⁾.

Tymczasem brak katalogu odbił się ujemnie na historiografii toruńskiej (na usterki w tym kierunku zwraca uwagę między innymi Herbst w swej recenzji jubileuszowej monografii miasta²⁸⁾). Jedynym sposobem udostępnienia naszych zbiorów kartograficznych było opracowanie katalogu, któryby zorientował badacza w znajdujących się tu zasobach. Musieliśmy więc, mimo braku wzorów lub autorytatywnej instrukcji, odważyć się na opracowanie katalogu. Musieliśmy odważyć się na wykonanie pracy pionierskiej, mimo wszelkich trudności jakie przedstawia. Z góry zdajemy sobie sprawę z tego, że będą w niej wady i braki, ufamy jednak, że ta pierwsza próba praktycznego rozwiązania zagadnienia, nad którego teoretycznym rozwiązaniem współcześnie pracują specjaliści, odda sprawie samej, właśnie może swymi usterekami, rzetelną przysługę.

Drugą bolączką, którą odczuliśmy dotkliwie, jest brak bibliografii map, wobec czego zidentyfikowanie i datowanie luźnych, wyjętych z atlasów kart, przedstawiało nieraz trudności nie do przewyciężenia. Z konieczności trzeba było sięgnąć do dawnych opracowań, niezawsze dających odpowiedź na pytanie i niezawsze dostępnych. Mimo uprzejmości dyrekcji bibliotek w Poznaniu, Bydgoszczy i Gdańsku, mimo bogatych zasobów biblioteki miejskiej w Toruniu, nie mogliśmy literatury dawnej wyczerpać w tym stopniu jak należało. Duże usługi oddały zestawienia Rastawieckiego odnośnie do określenia map Polski, Selasińskiego Prus Królewskich i Książęcych, Sandlera do prac Homanna — a wreszcie i Wolkenhauera, lecz nie zastąpiły potrzebnej bibliografii.

W składzie samej kartki inwentaryzacyjnej przyjęliśmy wzór komisji Atlasu Historycznego z pewnymi zmianami zaproponowanymi przez dra Buczka. Dla uniknięcia powtarzania zaznaczamy tu również, że większość następujących się trudności rozwiązywaliśmy w myśl wywodów Dr Buczka²⁹⁾, o ile warunki specjalne na to pozwalały.

²⁷⁾ Porównaj Łodyński — Katalogowanie i inwentaryzowanie wydawnictw kartograficznych, Warszawa, 1931. Wiadom. służby geogr. Buczek — W sprawie polskiej instrukcji katalogowej dla zbiorów kartograficznych. Kraków, 1932. Przegląd Biblioteczny oraz dawniej wyszłe Olszewicza — Zbiory kartograficzne. Próba instrukcji... Warszawa, 1915.

²⁸⁾ Zap. Tow. Nauk w Toruniu X/1937, str. 348 nast.

²⁹⁾ Opieraliśmy się głównie na wyżej cytowanej pracy dr. Buczka — W sprawie polskiej instrukcji — oraz na uwagach otrzymanych drogą korespondencyjną po zapoznaniu się dr. Buczka z naszym brulionem katalogu. Za jego radą zmieniliśmy pierwotny układ ogólny katalogu na obecny.

Pierwszą pozycję kartki stanowi sygnatura uproszczona do cyfry arabskiej z dodatkiem Nr (przy rolkach, atlasach i t. p.) lub T. (przy tekach). Uzupełnienie to służy jako orientacja dla archiwisty.

Z kolei następuje hasło rzeczowe w brzmieniu polskim, zwięźlejsze przy wydanych mapach nietoruńskich, więcej opisowe przy rękopiśmiennych, szczegółowych działu toruńskiego. Tak sygnatury jak hasło wydrukowano w tekście tłustym drukiem.

Równoległe z hasłem i sygnaturą umieszczono datę roczną mapy czy planu, ujętą w nawias w wypadku, gdy nie była podana na mapie, lecz ustalona na innej podstawie. Datowanie map, jakkolwiek przyczyniło się do więcej pracy i trudu, jest, zdajemy sobie z tego sprawę, słabą stroną katalogu. Dotyczy to zwłaszcza działu obcego. I tak n. p. jeśli chodzi o liczne w zbiorze plany Homanna, to mimo posługiwania się sumienną monografią Sandlera, nie sposób było określić każdej daty. W głównych atlasach Homanna, najstarszym z lat 1702—1707, atlasie 100 map z lat 1707—1712 i wielkim atlasie z r. 1716, powtarzają się częściowo te same karty. Ponieważ i format wydawnictw był zwykle ten sam, zatem mając luźną kartę trudno się zorientować, do którego z wymienionych atlasów zaliczyć dany egzemplarz. Pewną wskazówką mógłby być tytuł Homanna jako cesarskiego geografa, którym został, jak wiadomo, w r. 1715, lecz określenie „przed lub po r. 1715” jest tak mało mówiące, że nie uważaliśmy za wskazane umieszczanie go. Co innego, gdy chodzi o autorów czy szycharzy mniej znanych, lub o mapy bezimienne, wtedy dla orientacji czytelnika umieszczano w nawiasie nawet takie daty, lub wiek, z którego mapa czy plan pochodzi.

Pozostawiając w tekście katalogu mapę bez daty, starano się nadać jej ramy chronologiczne w spisie autorów i wydawców. Przy każdym nazwisku notuje się daty ramowe planów danego autora w naszych zbiorach. Czasu powstania kwestionowanej mapy należy szukać około podanych lat, gdyż mamy dane przypuszczać, że część zbiorów o które chodzi, powstały na przestrzeni zaledwie kilkunastu lat.

Następną pozycję stanowi tytuł planu podany w zasadzie w brzmieniu oryginalnym. O ile plan ma tytuły w dwu językach, pierwszeństwo dano językowi polskiemu, po nim łacinie. W razie napisu w dwu nowożytnych językach, wybierano tekst w języku wydawcy. Uzupełnienia wszelkie tytuły, data, nazwisko i t. p. ujmowano w nawias.

Ostatnie rubryki wypełniają szczegóły dotyczące techniki mapy, jej rozmiarów, podziałki, ilości egzemplarzy oraz ew. uwagi.

Kwestią decydującą o pożyteczności katalogu jest jego układ, który powinien równocześnie być wiernym odbiciem charakteru zbiorów, jak i dogodnym i przejrzystym dla każdego chcącego zeń korzystać, bez względu na jego zainteresowania naukowe. Układ ma dogodzić wszystkim — rzecz niezmiernie trudna do urzeczywistnienia, dla której autor katalogu musi się wyrzec zainteresowań indywidualnych, otrząsnąć z sugestii aktualnych badaczy korzystających ze zbiorów i stawiających wymagania w kierunku własnych potrzeb.

Dla zbiorów toruńskich zastosowano układ rzeczowo-alfabetyczny, jako najwięcej celowy i wskazany.

Całość zbiorów została podzielona na trzy zasadnicze grupy³⁰⁾:

- I. Dział obcy, gdzie znalazły się wszystkie plany i mapy nie-polskie i nie-toruńskie.
- II. Dział polski, w którym zebrano mapy i plany dotyczące ziem polskich w granicach terytorialnych z przed roku 1772, oczywiście z wyłączeniem map i planów, które złożyły się na
- III. Dział toruński najobszerniejszy i istotny dla materiałów kartograficznych naszego archiwum.

Część map obejmuje terytoria dwu grup. W takich wypadkach włączano mapy do grupy, której terytorium zajmowało miejsce główne, dając odsyłacz do drugiej, wchodzącej w rachubę grupy. W teŹe grupie pozycja odsyłaczowa zwraca czytelnika do właściwej mapy³¹⁾. Zasadę tą zastosowano jednak tylko w dziale I i II, gdzie tytuły najczęściej nie oddawały całej treści w przeciwieństwie do tytułów działu III, bardzo dokładnych i wyczerpujących. Tutaj w zupełności odsyłacze zastąpi skorowidz miejscowości.

Jeśli ten katalog spełni swe zadanie, udostępniając zbiory toruńskiego archiwum dla badań naukowych, będzie to zasługą tych wszystkich, którzy przyczynili się do jego powstania swymi życzliwymi uwagami lub współpracą i którym na tym miejscu składam serdeczne Bóg zapłać.

W szczególności dziękuję dr Karolowi Buczkowi z Krakowa, którego cenne wskazówki były pomocą w ostatecznym ujęciu całości, mgr. M. Magdańskiemu za współpracę przy inwentaryzacji i korekcie, dyrekcjom bibliotek w Toruniu, Poznaniu, Bydgoszczy i Gdańsku za udostępnienie swych księgozbiorów oraz pp. prof. dr Arnoldowi z Warszawy, Bognie Maćkiewiczównie z Torunia i dr. Münchowi z Krakowa.

Helena Piskorska



Pieczętka geometry królewskiego J. Fr. Weissa na planie Pędzewa z r. 1783 (Nr 803).

³⁰⁾ Podział ten nastąpił za radą dra Buczka.

³¹⁾ Zob. Buczek, Przegląd Bibl., str. 177.

I. D Z I A Ł O B C Y

a) M A P Y

1. T. 699 **AFRYKA**
TAB. GEOGR. AFRICAE ad emendatiora quae ad huc prodierunt exempla jussu Acad. Reg. Scient. et eleg. Litt. Pruss. descripta, **J. E. GERICKE** sc. Berolini.
mdz. kolorow. 31 × 36¹⁾
Karta wydarta z atlasu. Zob. nr 5, 102.
2. Nr 714/III. 48 **AFRYKA** 1732
TOPOGRAPHICA repraesentatio barbarici **PORTUS ET URBIS MUNITATE ORAN** una cum adjacente ora maritima, quae sita est in regno Telensin, ab Hispanis jam primum anno CIOICIX et posteaquam Anno MDCCVIII Mauris, reipublicae nimirum Algericae rursus cessit, hoc Anno denuo expugnata; accuratissime ita secundum ichno — et scenographiam delineata a **CHRISTIANO GEPHARTO**, geometra, et luci tradita ab **HOMANNIANIS HEREDIBUS** Anno 1732. Cum Privilegio Sacrae Caes. Majesta.
mdz. 54 × 46 2 mile niem. = 9,5.
Poniżej widok.
3. T. 701. **AFRYKA**
AFRICA secundum legitimas projectionis stereographicae regulas et juxta recentissimas relationes et observationes in subsidium vocatis quoque veterum Leonis Africani Nubiensis geographi et aliorum monumentis et eliminatis fabulosis aliarum designationibus pro praesenti statu ejus aptius exhibita a **JOH. MATTHIA HASIO** M. P. P. O. h. t. Facult. Phil. in Acad. Witeb. Decano. Impensis **HOMANNIANORUM HEREDUM**.
mdz. kolorow. 56 × 46,8.
4. Nr 714/I. 1 **AFRYKA** 1759
LA PRISE DE FORT LOUIS en Afrique...
Zob. nr 36 pod Carthagena.

¹⁾ Wszystkie wymiary, także długość podziałki, podane w centymetrach.

5. T. 699 **AMERYKA**
TAB. GEOGR. AMERICAE ad emendatiora quae adhuc prodierunt exempla jussu Accad. Reg. Scient. et eleg. Litt. Boruss. descripta.
 mdz. kolorow. 31 × 36.
 Karta wydarta z atlasu, zob. nr 1 i 102.
6. T. 701 **AMERYKA**
TOTIUS AMERICAE septentrionalis et meridionalis novissima representatio quam ex singulis recentium geographorum tabulis collectam... publicae accommodavit **JOHANNES BAPTISTA HOMANN** Sac. Caes. Maj... Reg. Boruss. Societ. Scientiarum membrum. Norimbergae. Cum Privilegio Sac. Caes. Majestatis.
 mdz. kolorow. 55,8 × 47,6.
 Ze zbiorów prezydenta Koernera; mapa zniszczona.
7. Nr 714/l. 1 **AMERYKA** 1759
PRISE DE ISLE ANTICOSTI et Gaspé par l'admiral Hardy au mois sept. 1758.
 Zob. nr 36 pod Carthagena.
8. Nr 714/l. 1 **AMERYKA** 1759
ATTAQUE DES ANGLOIS DE FORT FREDERIC et leurs de faite au Fort Ticonderago le 8 juillet 1758.
 Zob. nr 36 pod Carthagena.
9. Nr 714/l. 1 **AMERYKA** 1759
PRISE DE FRONTENAC en Amerique par les Anglois le 27 Aout 1758.
 Zob. nr 36 pod Carthagena.
10. Nr 714/l. 2 **AMERYKA** 1760
PRISE de deux Isles des Antilles Francoises **GOUADALOUPE ET MARI — GALANTE** par le Commodore Anglois Moore le 1 Mai 1759.
 Zob. nr 22 pod Azja.
11. Nr 714/l. 2 **AMERYKA** 1760
OCCUPATION DES FORTS NIAGARA, FREDERIC ET CRON — POINT dans les Indes occidentales par le gen. Anglois mr. Johnson le 24 Juin 1759.
 Zob. nr 22 pod Azja.
12. Nr 714/l. 2 **AMERYKA** 1760
PRISE DE QUEBECK, capitale de Canada, faite par les Anglois, le 18 sept. 1759.
 Zob. nr 22 pod Azja.

13. Nr 714/IV. 12a **AMERYKA** 1777
PLAN of the City and Environs **OF PHILADELPHIA** — Engraved
and published by **MATTHEW ALBERT LOTTER** 1777.
mdz. kolorow. 45,6 × 59,5.
14. T. 699 **ANGLIA** 1812
Zob. nr 53 pod Francja.
15. T. 701 **ANGLIA** połudn.-wschodnia
Zob. nr 84 pod Niderlandy.
16. Nr 714/IV. **ANGLIA**
CUST VAN ENGELANT van Lezard tot Engeland's eynd de Sor-
linges ende Canael van Brestou, alsmede hoe't van Yerland
gelegen is. t'Amsterdam, **BEY JACOB THEUNISZ**, Boeck-verko-
per optowater in Lootsman.
mdz. 54 × 42,8. 14 mil niem. = 15,7.
Część zniszczonego atlasu morskiego, zob. nr 17.
17. Nr 714/IV. **ANGLIA**
DE GUSTEN VAN ENGELANT tusschen de twee punten van
Poortlandt en Lezard.
mdz. 54 × 42,8 14 mil niem. = 15,7.
Część zniszczonego atlasu morskiego, zob. nr 16.
18. Nr 714/I. 8 **AUGSBURG**
AUGSPURG die Haupt-Stadt und Zierde des Schwaebischen
Craises, samt der umligenden Gegend in die Breite auf 3 und
in die Länge auf 1½ Stund gerechnet, mit sonderbahren Fleiss
verfertigt und verlegt von **MATTHAEO SEUTTER** daselbst —
MELCHIOR RHEIN fecit.
mdz. kolorow. 58 x 50.
U dołu widok.
19. T. 702 **AUSTRIA** 1796
Zob. nr 27 pod Bawaria.
20. T. 699 **AUSTRIA** zachodnia 1812
Zob. nr 53 pod Francja.
21. T. 701 **AZJA** 1744
ASIA secundum legitimis projectionis stereographicae regulas
et juxta recentissimas observationes et relationes explosis alio-
rum fabulosis designationibus et narrationibus, adhibitis quo-
que veterum monumentis et recentiorum itinerariis descripta et
in partes suas methodicas IX divisa a **J. MATTH. HASIO** M. P. P.
O. nunc ex beate defuncti subsidiis et M. S. C.^{tis} designata
a M. **AUGUST. GOTTLÖB BOEHMIO** Impensis **HOMANNIA-**
NORUM Haeredum A. 1744.
mdz. kolorow. 51,8 × 46,4 200 mil niem. = 5,5.
22. 714/I. 2 **AZJA** 1760
HISTORISCHE EXPEDITIONS — KARTE DERER ENGELLAENDER

ZUR SEE wieder die Franzosen und in dererselben Ost und West Indischen Colonien, zu folge denen sichersten Engl. u. Französischen Berichten, und nach denen neuesten Original Karten, mit astronomischen Anmerckung der Longitudo und Latitudo, auf das accurateste gezeichnet und mit umständlichen Geographischen Erläuterungen versehen durch **CHRISTIAN FRIEDRICH VON DER HEYDEN**. Anno 1760.

a) **EXPEDITIONS** des Anglois **SUR LES COTES DE COROMANDEL** dans les Indes Orientales...

9 mdz. kolorow. po ok. $18,5 \times 14$.

Zob. nr 10, 11, 12, 23, 31, 65, 131.

23. Nr 714/I. 2 **AZJA** 1760
SIEGE DE LA VILLE SURATTE... dans les Indes Orientales... 1759.
 Zob. nr 22 pod Azja.

24. T. 701 **AZJA** 1793

CHARTE VON ASIEN nach den bewährtesten astronomischen Beobachtungen den neuesten Reisen, und den vorzüglichsten Charten, insonderheit aber der Geographie des Hrn. J. C. Gatterers gemäss. stereographisch entworfen von **F. L. GUESSEFELD 1793** Nürnberg bey **HOMMAENNISCHEN ERBEN**. Mit Röm. Kayser. allergn. Freyheit.

mdz. kolorow. $56,8 \times 47,4$

200 mil niem. = 5,7.

25. Nr 714/I. 16 **BALKANSKI PÓŁWYSEP** 1717

Eigentlicher Entwurf der Weltberühmten **STADT UND VESTUNG BELGRAD** samt der auf 13 Meilen sich erstreckenden Gegend; worinnen accurat gezeiget wird sowohl die Passirung der Kayserlichen und Königl. Majestät Kriegs-Schiffe, auf der Donau durch die Begha, Donaviz und Temes, als auch der Marsch der völligen Christlichen Armee zu Land, bis vor Belgrad. In gegendheil auch der Anmarsch der Türcken und deroselben vor dem Kays. Retrenschement formirteš Lager samt dem deselbst vorgegangenen blutigen Treffen. Von einem im Lager befindlichen Ingenieur Hauptmann, nach der Natur gezeichnet, was von andern übersehen worden, verbessert, und denen Liebhabern, zu besonderer Bequemlichkeit in diesen compendieusen Format gebracht. — **CHR. WEIGEL** excudit 1717.

mdz. kolorow. $34,2 \times 41,4$

4 mile niem. = 10.

26. 714/IV. 45 **BALKANSKI PÓŁWYSEP**

Neu geographisch vorgestelltes **UNGARISCHES KRIEGS-THEATRUM IN SERVIEN UND DEM BANNAT TEMESVAR**, worinnen die glückliche Progressen Kayserl. Siegreichsten Waffen, unter Commando des Durchl. Princ. Eugenii von Savojen, mit allen bisher in zweyen Feldzügen 1716 und 1717 gehaltenen Schlachten und eroberten Plätzen, in Kupfer gewiesen werden von

- JOH. BAPT. HOMANN**, der Röm. Kays. Majt. Geographo in Nürnberg.
mdz. kolorow. 56 × 46 4 mile weg. = 8.
27. T. 702 **BAWARIA** 1796
CHARTÉ DEN BAYERISCHEN KREIS VORSTELLEND. Nach astronomischen und andern bewährten Hülfsmitteln neu entworfen von **F. L. GUESSEFELD.** Weimar im Verlage des Industrie-Comptoirs 1796.
mdz. kolorow. 45,7 × 57,6 10 mil geogr. = 11,7.
Zob. nr 19.
28. 714/l. **BAZYLEA** 1776
PRODROMUS tentaminis typometrici maioris **REMPUBLICAM BASILEENSEM** secundum **AUG. GOTL. PREUSCHENII nec non GULIELMI HAASII** systema typometricum describens. Basileae MDCCLXXVI.
mdz. 22,2 × 18 cm 2 godziny = 4,7.
29. T. 699 **BELGIA**
Nova et accurata **BELGII HISPANICI GALLICIQUE TABULA** denuo bene correcta in partes perfecte divisa et in lucem edita per **F. DE WITT** Amstelodami Cum privilegio D. D. Holla. Westfrisiaeque.
mdz. kolorow. 46,4 × 53,5 10 mil franc. = 6,6.
30. T. 70, **BELGIA**
Zob. nr 84 pod Niderlandy.
31. 714/l. 2 **BELLE ISLE** (Francja) 1760
Representation de **LA GRANDE BATAILLE PAR MER** entre l'admiral Hawke et le maréchal de Conflans, livrée le 20 nov. 1759 à **LA HAUTEUR** de **BELLEISLE.**
Zob. nr 22 pod Azja.
32. 714/l. 26 c **BERLIN — POCZDAM** 1778
GEGEND BEY BERLIN UND POTSDAM angefertigt von **C. L. OESFELD** 1778. **G. W. WOLFF** sculps. Berol. 1778.
mdz. 39,4 × 31,6 2 mile niem. = 6,7.
33. T. 701 **BRANDENBURGIA** 1780
Zob. nr 116 pod Prusy (królestwo).
34. 714/l. 30 **BREMENA**
PROSPECT UND GRUNDRIS der Keiserl. Freyen Reichs und Ansee **STADT BREMEN** samt ihrer Gegend edirt durch **IOH. BAPT. HOMANN** in Nürnberg.
mdz. kolorow. 57,6 × 48,5.
U dołu widok.
35. 714/l. 2 (a) **CARICKFERGUS** (Irlandia)
LANDUNG des Französischen See Capitains **THUROT ZU CA-**

- RICKFERGUS IN IRRLAND** den 18. Febr. und dessen See Ge-
fecht mit dem Engl. See Capitain Eliot bey der Insel von Man
den 27 Febr. 1760.
mdz. kolorow. 18,8 × 14 40 mil ang. = 9,9.
36. 714/l. 1 **CARTHAGENA** (Hiszpania) 1759
KARTE DERER ENGLISCHEN UNTERNEHMUNGEN ZUR SEE auf
denen Französichen Küsten desgleichen in denen Französi-
schen Colonien in Africa und dem Mitternaechtlichen America
aus denen besten Relationen u. besondern Nachrichten gezo-
gen, u. nach denen besten geograph. und topographischen
Karten, mit beobachtung der Longitudo u. Latitudo derer ent-
fernten Gegenden, gezeichnet u. mit historischen Anmerckun-
gen erläutert durch **C. F. v. H[EYDEN]** Anno 1759. Gravé par
I. A. FRERERIC... a Augspourg.
mdz. kolorow. 9 mapek ok. 18,5 × 14 cm.
Zob. nr 4, 7, 8, 9, 37, 38, 78, 81, 83.
37. 714/l. 1 **ST. CAST** (Francja) 1759
ACTION PRES CAST...
Zob. nr 36 pod Carthagena.
38. 714/l. 1 **CHERBOURG** (Normandia) 1759
SURPRISE Angloise **DE CHERBOURG** en Normandie le 7 Aout
1758.
Zob. nr 36 pod Carthagena.
39. T. 702 **CZECHY** 1804
Zob. nr 117 pod Prusy (królestwo).
40. Nr 710 **CZECHY** 1828
Zob. nr 120 pod Prusy (królestwo).
41. T. 702 **DANIA** 1804
Zob. nr 117 pod Prusy (królestwo).
42. T. 702 **DANIA** 1822
Zob. nr 92 pod Niemcy północne.
43. T. 702 **DANIA** 1823
Zob. nr 93 pod Niemcy.
44. Nr 717 **DANIA** 1824
Zob. nr 119 pod Prusy (królestwo).
45. Nr 710 **DANIA** 1828
Zob. nr 120 pod Prusy (królestwo).
46. T. 698 **DANIA** 1907
Zob. nr 122 pod Prusy (królestwo).
47. 714/l. **DARDANELE** (1773)
DIE DARDANELLEN oder die Festungen, welche der Schlüssel
zu Constantinopel sind. **F. E. NILSON** del. Sc. et excud Augus-

tae Vindelicorum C. Gr. et Priv. S. C. M. A. Fr. (1773).
mdz. 11,5 × 11,8.

48. Nr 707 **EGEJSKIE MORZE** 1717
PASKAART VAN DE ARCHIPELAGUSCHE EYLANDEN. Naau-
keurig opgesteld. Met Privilegie voor 15 Jaaren. T'Amsterdam
by **GERARD VAN KEULEN**, Boekverkooper, aan de Nieuwen-
brug in de Gekroonde, Loots — man. Met Privilegie 1717.
mapa kolorow. 95 × 105 15 mil niem. = 15,8 cm.
49. 714/II. 45 **ERFURT**
NOVA TERRITORIA ERFORDIEN. in suas praefecturas accurate
divisi descriptio cui accedit Erfordiae Urbis exterior facies et
prospectus auctore **JOH. BAPT. HOMANNO** Noribergae.
mdz. kolorow. 57 × 47,4 1 duża mila niem. = 9,8.
Poniżej widok.
50. T. 701 **EUROPA** 1743
EUROPA secundum legitimas projectionis stereographicae re-
gulas et juxta recentissimas observationes aequae ac relationes
adhibitis quoque veterum monumentorum sub sidiis descripta
et in partes suas methodicas X. divisa a **JOH. MATTH. HASIO**
Math. P. P. O. edita Curis **HOMANNIANORUM HEREDUM**
A. MDCCXXXIII.
mdz. kolorow. 54,8 × 46,8 100 mil niem. = 6,2
51. 714/IV. 10 **FILIPSBURG** n. Renem
PLAN VON der Gegend **PHILIPPSBURG** samt der Belagerung
desselben, welche vom 23 ten May bis den 18 Jul. (1734) sich
geendigt, ans Taglicht gegeben von **HOMAENNISCHEN ER-**
BEN. Cum Priv.
4 mdz. kolorow. ok. 24 × 25,6.
52. T. 701 **FINLANDIA**
Zob. nr 129 pod Szwecja.
53. T. 699 **FRANCJA** 1812
CARTE DE L'EMPIRE FRANCAIS divisé en 133 départements a-
vec les principales routes tant dans l'intérieur que dans les
pays circonvoisins et les distances en lieues de poste de Paris
aux villes les plus remarquables par **I. B. POIRSON.** En 1812
a Paris **CHEZ JEAN.**
mdz. 53 × 48 25 mil franc. = 3,5.
Zob. nr 14, 20, 68, 85, 91, 137.
54. T. 701 **FRANCJA**
TOTIUS REGNI GALLIAE sive Franciae tabula novissime revisa
multique locis augmentata a **JOH. BAPT. HOMANNO** Norim-
bergae. Cum Priv. Sac. Caes. Majest.
mdz. kolorow. 48,2 × 57 35 mil franc. = 7,6 cm.

55. T. 699 **FANCJA** połudn. 1823
Zob. nr 69 pod Hiszpania.
56. T. 701 **FRANCJA** północna
Zob. nr 84 pod Niderlandy.
57. T. 702 **FRANCJA** wschodnia 1823
Zob. nr 93 pod Niemcy.
58. 714/II. 48 c **FRANKFURT** nad Menem
Abbildung Keystr. Freyen — Reichs — Wahl — und — Handel-
statt **FRANCKFURT AM MAYN** mit ihrem Gebiet und Gräntzen
vorgestellt von **JOH. BAPTIST HOMANN** in Nürnberg.
mdz. kolorowany 57,8 × 49 1 mila niem. = 11,2 cm.
Poniżej widok.
59. 714/II. 49 **FRIEDRICHSHALL**
Plan der **BELAGERUNG VON FRIDRICHSHALL** angefangen von
Carl dem XII (glorwürđ. Andenckens) der Schweden Goth und
Wenden König mit 10000 Mann 36 Can. u. 18 Mort d. 11 Now.
aufgehoben d. 12. Dec. 1718, edirt von **JOHANN BAPTIST HO-**
MANN der Röm. Kais. May Geographo in Nürnberg.
mdz. kolorowany 58 × 48.
60. Nr 714 t. 2 **GENUA**
Zob. nr 136 pod Włochy.
61. 714/II. 54 b **GETYNGA**
TOPOGRAPHISCHER ENTWURF der König. Grosbritanischen
Vestung und Universitets **STATT GOETTINGEN** mit den umlie-
genden Feldern, Bergen und Gegenden auf das richtigste ver-
fertigt von **MATTHAEUS SEUTTER** Kayserl. Geographus in
Augsburg. — **TOB. CONR. LOTTER**, sc.
mdz. kolorow. 56,5 × 46,6 160 przęt. = 9,8.
62. 714/II. 52 **GIBRALTAR**
Accurate Vcstellung der berühmten **MEERS — ENGE BEY GI-**
BALTAR MIT DENEN HERUMLIEGENDEN SEE-HAEFEN UND
VESTUNGEN so wohl in Prospecten als Grundrissen; edirt von
JOH. BAPT. HOMANN'S Kayserl. Geographi seel. Erbe in Nürn-
berg.
mdz. kolorow. 57,6 × 48,7 4 mile niem. = 7,8 cm.
Z boku 4 mapki twierdz i portów, poniżej widoki.
63. 714/II. 53 **GIBRALTAR**
CASTELLUM GIBRALTAR in Andalusia situm, cum celebri freto
inter Europam et Africam annexis circumjacentibus portubus
et castellis, accurate designatum cura et sumptibus **TOBIAE**
CONRADI LOTTER, Geogr. Augustae Vindellicorum.
mdz. kolorow. 31,5 × 26 1 mila niem. = 17,7
Zob. nr 166 pod plany.

64. 714/III. 9 **HAMBURG**
 Nobilissimi Albis fluvii Ostia, nec non **HAMBURGENSE ET ALIA TERRITORIA** adjacentia. — In lucem edita per **NICOLAUM VISSCHER** Amsterdam Bat. cum Privileg. Ordin. General. Belgii Foederati. Num apud **PETRUM SCHENK** junior.
 2 mdz. po ok. 52,5 × 17,5 1,5 mili niem. = 6,8.
 U dołu widok.
65. 714/I. 2 **LE HAVRE**
BOMBARDEMENT DE HAVRE DE GRACE par l'admiral Rodney de 4 a 8 luilleit 1759.
 Zob. nr 22 pod Azja.
66. 714/IV. 10 **HEILBRONN** n. Nekarem
TOPOGRAPHISCHE VORSTELLUNG von der Situation zwischen **HALBRONN LAUFFEN UND NECKERS — ULM**, mit der darauf campirenden Kayserl. und Reichs-Armee, den 16 Junii A^o 1734.
 mdz. kolorow. 23,5 × 25,6
67. T. 701 **HISZPANIA** 1708
REGNORUM HISPANIAE ET PORTUGALLIAE tabula generalis de l'Isliana aucta et ad usum scholarum novissima accommodata a **JOH. BAPT. HOMANNO** S. C. M. Geogr. Norimbergae.
 mdz. kolorow. 46 × 57 20 mil hiszp. = 8,1.
 Zob. nr 108. Data ustalona wedle Cellarius-Cosmographia.
68. T. 699 **HISZPANIA** pótn.-zach. 1812
 Zob. nr 53 pod Francja.
69. T. 699 **HISZPANIA** 1823
KARTE VON SPANIEN UND PORTUGAL, gezeichnet von Schneider: Berlin bei **SIMON SCHROPP ET CO** 1823.
 mdz. 54,3 × 45 25 mil geogr. = 8,2 cm.
 Zob. nr 55, 107.
70. T. 698 **HOLANDIA** 1907
 Zob. nr 122 pod Prusy (królestwo).
71. T. 701 **HOLANDIA**
 Zob. nr 84 pod Niderlandy.
72. 714/I. (32 a) **KASSEL** 1742
DIE GEGEND VON CASSEL.
 mdz. 11,2 × 10,4 cm.
 Zob. nr 172 pod Plany.
73. 714/I. 33 **KONSTANTYNOPOL**
 Accurate Vorstellung der Orientalisch-Kayserlichen Haupt- und Residenz-Stadt **CONSTANTINOPEL SAMT IHRER GEGEND UND ZWEYEN BERUEHMTEEN MEER-ENGEN**, Bosphoro, Thracio, und Hellesponto, oder dem freto der Dar'danellen, herausge-

- geben von **JOHANN BAPTIST HOMANN**, der Röm. Kays. Majest. Geographo in Nürnberg.
mdz. kolorow. 57,5 × 48,8 1 mila niem. = 9,1.
Poniżej widok miasta i widok perspektywiczny okolic.
74. 714/I. 35 **KONSTANTYNOPOL**
PLAN DE CONSTANTINOPEL DE SON PORT CANAL ET ENVIRONS. Cum Gratia et Privilegio Sac. Caes. Majestatis. **JOH. JAC. ANDELFINGER** ad vivum delineavit. **JOS. FRID. LEOPOLD FECIT** et excudit Augustae Vindelicorum.
mdz. 53,6 × 46,9 5 mil włosk. = 10,5.
Poniżej widok.
Zob. nr 134.
75. 714/I. 37 **KONSTANTYNOPOL** 1770
PLAN VON CONSTANTINOPEL, MIT DER UMLIEGENDEN GEGEND und des Canals vom Schwarzen Meer verlegt von **TOB. CONR. LOTTER** in Augsburg, 1770.
mdz. kolorow. 54,5 x 48,7.
Poniżej widok.
76. 714/I. 40 **KORFU**
PLAN DU SIEGE DE CORFU par terre et par mer avec la situation de deux flottes Venitienne et Ottomane depuis le jour de l'entree de celle des Ottomans dans le canal le 5-me de iuillet jusqu'au 26-me d'aout 1716, jour de sa retraite. Nürnberg par **JEAN BAPTISTE HOMANN** geographe de Sa Maj^{te} Imperiale.
mdz. kolorowany 55,2 × 47,9 1000 mil włosk. = 3,2.
Z boku mapki sytuacyjne floty.
77. 714/I. 41 **KORFU**
PLAN DE LA PLACE DE CORFU AVEC SES ENVIRONS assiegee par les infideles, tranchee ouverte les 25-me de iuillet jusqu'au 22-me d'aout, jour de la fuite des Ottomans defendue par S. E. le Feldt-Marechal Comte de'Schulenburg Général en chef des armees de la Ser^{me} Rep.^{que} de Venise en l'an MDCCXVI. Dediée a Son Excellence par son tres humble et tres obeissant serviteur **JEAN BAPTISTE HOMANN**, geographe de S. Maj^{te} Imperiale à Nurnberg.
mdz. kolorow. 55,6 × 48 400 krok. weneck. = 7.
Z boku profile bastionów.
78. 714/I. 2 **LAGOS** (wyrbrzeże portugalskie) 1759
REPRESENTATION DE LA BATAILLE NAVALE arrivée le 18-me aout entre la flotte angloise... et l'escadre francoise... sur les Côtes de Portugall.
Zob. nr 36 pod Carthagena.
79. 714/III. 20 a **LIPSK** 1776
GEGEND UM LEIPZIG Landkartensatz — Probe von I. G. I.

- BREITKOPF.** Leipzig 1776. — Aus Breitkopfs Buchdr.
druk kolor. 23 × 18,7.
80. 714/III. 26 **LONDYN**
Accurater **GRUNDRISS U. GEGEND** der Koenigl. Gross-Britannischen Haupt und **RESIDENTZ-STADT LONDON**, wie auch Prospective einiger Koenigl. Pallaeste u. Lust-Schlösser derselben, edirt **IOH. BAPTIST. HOMANN**s Kayserl. Geographi und Mitglieves der Koenigl. Preuss. Societaet der Wissenschaften seelig. **ERBEN** in Nürnberg.
mdz. kolorow. 57,6 × 49 2 mile ang. = 2,9.
81. 714/I. 1 **LOUISBOURG** (Bretania) 1759
PRISE DE LOUISBOURG et Cap Breton... le 26 iuillet 1758.
Zob. nr 36 pod Carthagena.
82. T. 701 **LUKSEMBURG**
Zob. nr 84 pod Niderlandy.
83. 714/I. 1 **ST. MALO** (Bretania) 1759
SURPRISE ET DESCENTE DES ANGLOIS A ST. MALO en Basse Bretagne.
Zob. nr 36 pod Carthagena.
84. T. 701 **NIDERLANDY**
TABULA GENERALIS TOTIUS BELGII qua Provinciae XVII infer Germaniae olim sub S. R. I. Circulo Burgundiae comprehensae nunc in varias potentias tum liberas, utpote Prov. VII. Foederatas, tum reliquas Hispaniae et Galliae coronis subjectas, separatae ostenduntur, a **IOHANNE BAPTISTA HOMANNO** Norimbergae. Cum Privilegio Sac. Caes. Majest.
mdz. kolorow. 48,4 × 56,8 15 mil niem. = 10,6 cm.
Zob. nr 15, 30, 56, 71, 82, 97.
85. T. 699 **NIDERLANDY** 1812
Zob. nr 53 pod Francia.
86. T. 702 **NIDERLANDY** 1822
Zob. nr 92 pod Niemcy Północne.
87. T. 702 **NIDERLANDY** 1823
Zob. nr 93 pod Niemcy.
88. T. 701 **NIEMCY** północne 1759
KRIEGS-EXPEDITIONS KARTE VON DEUTSCHLAND, von dem Jahr 1756 biss den 1 Januarii 1759, darinnen die Kriegsbegebenheiten der Oesterreichischen, Französischen, Russischen und Schwedischen einer seits, anderer seits der Preussischen und Hannoverischen Arméen von Tag zu Tag geographisch angezeigt worden. Nebst einem Erklaerungs Büchlein in 8^o und einer Dedicacion an die durchlauchtigste republic Venedig, heraus-

gegeben von **IOH. ANT. RIZZI ZANNONI**, cosmographo. Auf Kosten der **HOMANNISCHEN ERBEN** Nürnberg 1759.
mdz. 57 × 35.
Karta niekompletna, tylko część półn.-wschodnia.

89. T. 701 **NIEMCY** 1789
CHARTE DAS DEUTSCHE REICH nach seinen Kreisen und deren Unterabtheilungen **VORSTELLEND**. Nach astronomischen Beobachtungen und den neuesten Spezial-Charten neu entworfen von **F. L. GUESSEFELD** und herausgegeben von den **HOMAENNISCHEN ERBEN** in Nürnberg 1789. Mit. Röm. Kayserl. allergnädigster Freyheit.
mdz. kolorow. 53 × 46 cm 20 mil. niem. = 5,8.
90. T. 702 **NIEMCY** 1804
Zob. nr 117 pod Prusy (królestwo).
91. T. 699 **NIEMCY** 1812
Zob. nr 53 pod Francja.
92. T. 702 **NIEMCY** północne 1822
KARTE VOM PREUSSISCHEN STAATE MIT DEN BUNDES STAATEN IN NORD-DEUTSCHLAND: entworfen und gezeichnet unter Aufsicht des Königl.-Preuss. Geh. Reg. Rathes und Mitgliedes des statistischen Bureaus **F. B. ENGELHARDT**. Halle 1822 bei **K. A. KUEMMEL**.
druk 56,3 × 33 1 : 2400000.
Zob. nr 42, 86, 212.
93. T. 702 **NIEMCY** 1823
NEUESTE KARTE VON DEUTSCHLAND UND DEN ANGRAENZENDEN LAENDERN. Entworfen und gezeichnet vom Prof. **I. M. F. SCHMIDT** Berlin bei **SIMON SCHROPP ET CO** 1823.
druk 49,5 × 50 15 mil geogr. = 3,3.
Zob. nr 43, 57, 87, 138, 237.
94. Nr 717 **NIEMCY** 1824
Zob. nr 119 pod Prusy (królestwo).
95. Nr 710 **NIEMCY** 1828
Zob. nr 120 pod Prusy (królestwo).
96. T. 698 **NIEMCY** 1907
Zob. nr 122 pod Prusy (królestwo).
97. T. 701 **NIEMCY** zachodnie
Zob. nr 84 pod Niderlandy.
98. T. 701 **NORWEGIA**
Zob. nr 129 pod Szwecja.
99. 714/III. 45 **NORYMBERGA**
PROSPECT UND GRUNDRIS DER des heil. röm. Reichs-**STADT NÜRNBERG**, samt ihren linien und Gegend auf eine Meilwegs

herumb. edirt von **IOH. BAPT. HOMANN** daselbst.
mdz. kolorow. 57 × 48.

100. 714/IV. 7 **PIOTROGRÓD**
CHARTÉ DES NEVA-STROMS von der Ladogischen biss in die Ost-See **ALLWO ST. PETERSBURG**, dem Heil. Apostel Petro zu Ehren, von Czaar. Majt. angeleget worden.
mdz. kolorowany 24 × ok. 13,5.
Zob. nr 191 pod Plany.
101. 714/IV. 9 **PIOTROGRÓD**
Neue Abbildung von der **SITUATION DER STATT ST. PETERSBURG...**
mdz. 55,5 × 15.
Zob. nr 192 pod Plany.
102. T. 699 **PLANIGLOBY**
MAPPA GEOGRAPHICA UTRISQUE TERRAE hemisphaerii ad emendatiora exempla adhuc edita jussu Acad. Regiae Scient. et Eleg. Litt. **BORUSSICAE** descripta.
mdz. kolorow. 31 × 36.
Karta wydarta z atlasu, zob. nr 1 i 5.
103. T. 701 **PLANIGLOBY** 1746
PLANIGLOBII TERRESTRIS mappa universalis, utrumque hemisphaerium Orient et Occidentale repraesentans ex IV mappis generalibus **HASIANIS** composita et adjectis ceteris hemisphaeriis designata a G. M. Lowizio. Excudentibus **HOMANNIANIS HEREDIBUS**. A. MDCCXXXVI.
mdz. kolorow. 55,2 × 46,5.
Przedstawia wszystkie cztery półkule.
104. T. 701 **POMORZE ZACHODNIE** 1775
Zob. nr 234 pod Polska półn.-zachodnia.
105. T. 702 **POMORZE ZACHODNIE** 1818
Zob. nr 232 pod Polska północna.
106. T. 701 **POMORZE ZACHODNIE** 1780
Zob. nr 116 pod Prusy (królestwo).
107. T. 699 **PORTUGALIA** 1823
Zob. nr 69 pod Hiszpania.
108. T. 701 **PORTUGALIA**
Zob. nr 67 pod Hiszpania.
109. T. 702 **PRUSY KRZYŻACKIE** 1827
BURGEN-KARTE VON PREUSSEN zur Zeit des Deutschen Ordens. Entworfen durch v. **FISCHER** im Jahr 1827. In Stein graviert v. C. G. Herwig in Berlin.
litogr. 43,3 × 43,7 10 mil prusk. = 9,8.
Z dzieła J. Voigt, Geschichte Preussens t. II. Królewiec 1827.

110. Nr 709 **PRUSY KSIĄŻĘCE** (1595)
PRUSSIAE NOVA TABULA. Auctore **GASPARO HENNEBERG**
 Erlichensi Amstelodami, ex officina **GUILJ. BLAEUW.**
 mdz. kolorow. 48 × 37,7 8 mil = 8,4.
 Na stronie odwrotnej oraz na załączonej karcie opis Prus Kró-
 lewskich i Książęcych.
 Z dzieła: Henneberger, Erklärung der preussischen Landtafel.
 Królewiec 1595, zob. Rastawiecki str. 88 nr 10.
 Zob. nr 239.
111. Nr 709 **PRUSY KSIĄŻĘCE**
REGNUM BORUSSIAE gloriosis auspiciis serenissimi et po-
 tentissimi prin. Friderici III, primi Borussiae regis, march. et
 elect. Brand. inauguratum die 18 Jan. A. 1701. Geographice-
 cum vicinis regionibus adumbratum a **JOH. BAPTISTA HO-**
MANNo Norimbergae. Cum Privilegio Sac. Coes. Mayestatis.
 mdz. kolorow. 37,2 × 48,1 13 mil polsk. = 10,1.
 Zob. nr 240.
112. Nr 709 **PRUSY KSIĄŻĘCE**
 Zob. nr 242 pod Prusy Królewskie.
113. T. 701 **PRUSY WSCHODNIE**
 Zob. nr 214 pod Polska.
114. Nr 715 **PRUSY WSCHODNIE**
 Zob. nr 231 pod Polska północna.
115. T. 702 **PRUSY WSCHODNIE** 1818
 Zob. nr 232 pod Polska północna.
116. T. 701 **PRUSY** (królestwo) 1780
TABULA MARCHIONATUS BRANDENBURGICI ET DUCATUS
POMERANIAE, quae sunt pars septentrionalis circuli Saxoniae
 Superioris, novissime ad statum hodiernum edita expensis **HO-**
MANNIANORUM HEREDUM Auctore **F. L. GUSSEFELDT.** Ao
 MDCCLXXX.
 mdz. kolorow. 57,5 × 46 7 mil geogr. = 6 cm.
 Zob. nr 33, 106.
117. T. 702 **PRUSY** (królestwo) 1804
GENERAL CHARTE ÜBER DIE sämtlich. Königlich. **PREUSSISCHEN**
STAATEN nach astronomischen Beobachtungen. Augsburg 1804
 bey **JOHANES WALCH.**
 mdz. kolorow. 60 × 44,7 10 mil geogr. = 3,7.
 Zob. nr 39, 41, 90, 216.
118. Nr 716 **PRUSY** (królestwo) 1820
GENERAL-KARTE VON DEM PREUSSISCHEN STAATE, in seiner
 jetzigen Begränzung und Abtheilung, nach den von dem Sta-
 tistischen Bureau zu Berlin mitgetheilten Nachrichten, in 24

Blättern neu entworfen. Halle, bei **CARL AUGUST KÜMMEL** 1820.
mdz. 34,7 × 29,6 5 mil. prusk. = 6,1.
Atlas.

119. Nr 717 **PRUSY** (królestwo) 1824
POST-CHARTE VOM PREUSSISCHEN STAATE, in XXV Blättern.
Unter Autorisation des Königl. Preuss. General-Post-Amtes ent-
worfen, bearbeitet und... dem Königl. Preuss. General Postmei-
ster und Chef des gesammten Postwesens... Herrn von Nagler...
zugeeignet von **HEINRICH BERGHAUS**, ordentlich öffentlichen
Lehrer bei der Königl. Bau-Academie. Berlin 1824. Im Verlage
des Magazins für Kunst, Geographie und Musik. Gestochen
von **CARL MARC**, ordent. Prof. und Mitg. d. Acad. d. Künste.
litogr. 129 × 96 cm 15 mil geogr. = 11.
Przedstawia także komunikacje pocztowe w krajach sąsiednich.
Zob. nr 44, 94, 130, 220.
120. Nr 710 **PRUSY** (królestwo) 1828
KARTE VOM PREUSSISCHEN STAATE mit den angrenzenden
Ländern Nord-Teutschlands, von **C. VON RAU**, Königl. Preussi-
schen Major und Dirigenten im topographischen Bureau des
Generalstabes 1828. Berlin.
116 × 78,7 12 mil geogr. = 8,8.
2 egz.
Zob. nr 40, 45, 95, 221.
121. T. 702 **PRUSY** (królestwo)
DER PREUSSISCHE STAAT UND SEINE WOHNPLAETZE ein neu-
es statist: Entfernungs Tableau verfasst und... dem Kronprinzen
von Preussen... zugeeignet von **L. FREIHERRN V. ZEDLITZ**.
druk 58 × 45.
122. T. 698 **PRUSY** (królestwo) 1907
**ÜBERSICHTSKARTE DER VERWALTUNGS-BEZIRKE DER KO-
NIGL. PREUSS. EISENBAHN-DIREKTIONEN** und der Königl.
Preuss. nud Grossherzl. Hess. Eisenbahn-Direktion in Mainz.
Bearbeitet im **MINISTERIUM DER OEFFENTLICHEN ARBEITEN**.
1907 (1 April).
Kartographisches Bureau. Verlag von Max Pasch Berlin S. W.
Ritterstr. 50. Geogr. lith. Inst. u. Steindr. v. W. Greve Kgl.
Hoflith. Berlin.
litogr. 101 × 122 cm 1 : 1 000 000
Zob. nr 46, 70, 96.
123. T. 699 **PRUSY** (królestwo) 1810
Zob. nr 248 pod Warszawskie księstwo.
124. T. 701 **ROSJA**
**GENERALIS TOTIUS IMPERII MOSCOVITICI NOVISSIMA TA-
BULA** magnam orbis terrarum partem à Polo Arctico usque ad

mare Japonicum et Chinae septentrionalis confinia exhibens.
cum via Czaricze nuper legationis ex urbe Mosena per uni-
versam Tartariam ad magnum Chinae imperatorem ex cona-
tibus **JOHANNIS BAPTISTAE HOMANNI** Norimbergae.
mdz. kolorow. 57 × 48,1 150 mil morsk. = 6,2 cm.

125. T. 701 **ROSJA** północna
Zob. nr 129 pod Szwecja.
126. 714/IV. 27 b **SZTOKHOLM**
ACCURATE CARTE DER UPLAENDISCHEN SCHEREN mit der Si-
tuation und Gegend umb die Königl. Schwedische Haupt **UND**
RESIDENTZ STADT STOCKHOLM edirt von **JOH. BAPT. HO-**
MANN Ihro Rom. Kays. Maj. Geographo in Nürnberg.
mdz. kolorow. 56 × 47 ½ mili szwedzk. = 6.
Poniżej dwa widoki.
127. 714/IV. 32 **STRALSUND**
Prospect, **GRUNDRIS UND GEGENT DER KOENIGL. SCHWED**
VESTUNG STRALSUND, wie solche den 15 July A^o 1715. von
den Nordischen Hohen Allyrten ist belagert worden. Von (tit.)
Herrn **DANIEL HEER** Königl. Poln. und Churf. Säch. Ingenieur
Major abgezeichnet, und von **JOH. BAPT. HOMANN** der Rom.
Keis. Maj. Geographo in Nürnberg heraus gegeben.
mdz. kolorow. 57,8 × 48 300 prętów = 5,5.
Poniżej widok.
128. 714/I. 39 **SUND**
ACCURATE VORSTELLUNG DER BERÜHMTEN MEER-ENGE,
zwischen der Nord und Ost See der **SUND GENANNT**, mit
der herümligenden Gegend von Seeland und Schonen, nebst
der Königlich-Dähnischen Haupt und Residentz **STADT COPEN-**
HAGEN, so wohl in Grund als Prospect sehen. Edirt von **JOH.**
BAPTIST. HOMANN, der Röm. Kays. Maiest. Geographo in
Nürnberg.
mdz. kolorow. 57,5 × 47,6 1 mila = 6,2.
Poniżej widoki.
129. T. 701 **SZWECJA**
REGNI SUECIAE in omnes suas subjacentes provincias accu-
rate divisi **TABULA GENERALIS** edita a **JOH. BAPT. HOMANNO**
Noribergae.
mdz. kolorow. 56,4 × 48 cm 40 mil niem. = 9,8 cm.
Zob. nr 52, 98, 125, 233.
130. Nr 717 **SZWECJA** (Skania) 1824
Zob. nr 119 pod Prusy (królestwo).
131. 714/I. 2 **TULON** 1760
ATTAQUE des Anglois **SUR LE FORT ST. ELME** pres de Toulon,

ou ils ruinoient les fregattes Francoises dans le port même le
6 iuin 1759.

Zob. nr 22 pod Azja.

132. T. 699 **TURCJA**

IMPERIUM TURCICUM IN EUROPA, ASIE ET AFRICA, regiones
propries, tributarias, clientelaresque sicut et omnes ejusdem be-
glirbegatus seu praefecturas generales exhibens sumtibus **JO.**
BAPTISTAE HOMANNI Noribergae. Cum privilegio Sac. Cae-
sarae Majestatis.

mdz. kolorow. 48 × 55,5 cm

135 mil niem = 8,5.

133. 714/IV. 44 **ULM**

NOVA ET ACCURATA TERRITORII ULMENSIS cum dominio
Wainensi descriptio quam, revidente et curante Johanne Chri-
stophoro Lauterbach ejusdem reipubl. Ulm. ingeniero et archit.,
in lucem edidit **JOH. BAPTISTA HOMANN** Geogr. Noribergae.

mdz. kolorow. 55 × 46

1½ mili niem. = 11,3.

134. 714/I. 35 **WĘGRY**

ACCURATES LANDKAERTLEIN VOM KOENIGREICH UNGARN,
DER TURCKEY UND ANGRAENZENDEN PROVINCIEN, Gegen-
den und Länder.

mdz. kolorow. 16,5 × 14,5.

Zob. nr 74 pod Konstantynopol.

135. 714/IV. 54 **WISMAR**

Particulier **CARTE DER GEGEND VON WISMAR** nebst der Insul
Pöel und angedeuteter Bloquade zu Wasser und Lande 1715,
wie auch speciale Anzeigung des Aussflusses des swerinischen
Sees nach Wismar abgemessen und gezeichnet durch Herrn
HEINR. VARENIUM Ingenieur-Lieutenant und edirt von **JOH.**
BAPT. HOMANN der Röm. Kay. M.^t Geogr. in Nürnberg.

mdz. kolorow. 58,3 × 49.

Poniżej widok.

136. Nr 714/2 **WŁOCHY** północne

STATUS REIPUBLICAE GENUENSIS nec non prospectuum cele-
berrime ejusdem urbis et portus geographica simul et topo-
graphica descriptio auctore **JOH. BAPTISTA HOHMANNO**
Sacrae Caes. Majestatis geographo Norimbergae.

mdz. kolorow. 56,3 × 48,5

5 mil niem. = 6 cm.

Rzeczpospolita Genuńska wraz z przyległymi ziemiami.

Zob. nr 60.

137. T. 699 **WŁOCHY** północne i środkowe

1812

Zob. nr 53 pod Francja.

138. T. 702 **WŁOCHY** północne

1823

Zob. nr 93 pod Niemcy.

b) P L A N Y

139. 714/I. 7 **AIRE**
PLAN DE LA VILLE D'AIRE, assiegée par les Alliez en 1710. A la Haye chez **ANNA BEEK** avec privilege P. V. Cal. fecit.
mdz. 58,1 × 48,4 200 sążni = 6,1 cm.
Zob. nr 207 pod St. Venant.
140. 714/I. 3 **AMSTERDAM** 1727
Accurater **GRUNDRISS UND PROSPECT** der weltberühmten Hollandischen Haupt und **HANDELS-STADT AMSTERDAM** edit von **JOHANN BAPTIST. HOMANNS** Kayserlichen Geographii Seeligen **ERBE** in Nürnberg 1727. Cum Privilegio S. C. M.
mdz. kolorow. 57 × 49 300 volten = 11.
U dołu widok miasta.
141. 714/I. 13 b **BARCELONA**
BARCINO METROPOLIS HISPANICI principatus Cataloniae in littore Maris Mediterranei, per quam munita, et ob portus commoditatem celeberrimum emporium. Cura impensis **MATTH. SEUTTERI**. S. Caes. et Reg. Kathol. Maj. geogr. Augustae Vindelicorum. Anjezo im Verlag bey **TOB. CONR. LOTTER** Geogr. in Augsburg. Cum gratie et privil. S. A. I. Vicariatus, in partibus Rheni Sveviae et juris Franconici.
mdz. kolorow. 49,1 × 46,8.
U dołu widok.
142. 714/I. 15 **BATAVIA** 1733
Der Hollaendisch-Ostindianischen Compagnie weltberühmte Haupt-Handels und Niederlags-**STADT BATAVIA IN ASIEN** auf dem grossen Eyland Jcva in dem Königreich Jacatra Nord-Westlich gelegen, nach ihrem Grund-Ris und Prospect mit Erläuterung einiger ihrer besondersten Merkwürdigkeiten, auf des accurateste vorgestellt von **HOMAENNISCHEN ERBEN**. Nürnberg Anno 1733. Cum Privilegio Sac. Caes. Maj.
mdz. kolorow. 54,4 × 46,2.
U dołu widoki miasta.
143. 714/I. 23 **BAVAY**
Zob. nr 146 pod Bergen.
144. 714/I. 21 **BENDER**
Accurate **DELINEATION DER VESTUNG BENDER** mitt derer Situation und Vorstaedten, wie auch Ihre König. May. zu Schwe-

den alldortigen Campement mit der Türkischen Infanterie und Cavallerie 1710 — Cum Privileg. Sac. Caes. Majest. **JEREMIAS WOLFF**, excudit Augustae Vindelicorum.
mdz. 56,8 × 40,5 1000 kroków = 6,2.

145. 714/l. 22 **BENDER**

CAMPMENT SEINER KÖNIG. MAJ. ZU SCHWEDEN BEY BENDER, wie solches sich Ao 1711 befunden. — **JEREMIAS WOLFF** excud. Augustae Vindelicorum Cum Priv. S. C. Maj.
mdz. 56,6 × 40,3 300 kroków = 11,3.

146. 714/l. 23 **BERGEN**

ABRISS DER HAUPT-SCHLACHT, welche den 11-ten Sept. 1709 von 7 Uhr Morgens biss 4 Uhr Nachmittags **ZWISCHEN BERGEN IN HENNEGAU UND BAVAY** vorgefallen, allwo der hohen Allierten Armée unter Anführung dess Kayserl. General Leut. Prinzens Eugenii von Savoyen Hochf. Durchl. und dess Englischen Capitain Generals Fürstens zu Mindelheim und Herzogens zu Marlburg etc. wieder die Französ. in 100000 Mann starcke Armée unter Commando der 2-en Marschallen Boufflers und Villars eine grosse Victorie heldenmüthig befochten, wobey die Franzosen an Todten, Gefangenen und Blessirten über 36000 Mann samt vielen Stücken und andern Ehrenzeichen eingebüset. — Designé au naturel par Mons. **BRUECKMAN** Capitaine de S. A. E. de Bruns. Lün. et Hanovre et se vendent chez Jos. **FRID. LEOPOLD** a Auguste.
mdz. częściowo kolorow. 45 × 55.
Zob. nr 143 pod Bavay.

147. 714/l. 26 e **BERLIN**

1723

PLAN DE LA VILLE DE BERLIN residence de la majeste le roi de Prusse, dedié a monsieur le général major de Forcade commandant de la dite ville, fait par son tres humble serviteur **BUSCH** 1723. — **G. DUSABLEAU** del.
mdz. 75,6 × 46,4.

148. 714/l. 26 b **BERLIN**

1778

GRUNDRISS DER KOENIGL. RESIDENZSTAEDTE BERLIN 1778. — **C. L. OESFELD** delin. **G. W. WOLFF** sculps.
mdz. 40,2 × 28,5 450 pręt. reńsk. = 10,5.

149. 714/l. 27 (i 28) **BERLIN**

DIE KOENIG. PREUSS. RESIDENTZ BERLIN nach ihrem accuratem Grundriss u. zweien Prospecten, auch Abbildung der sämmtl. Kirchen und vornehmsten König. Gebäuden derselben, in Verlag **S. D. SCHLEUEN**. Kupferstechers in Berlin.
mdz. 56 × 40,5.
Poza planem widoki i ryciny budowli.

150. 714/25 **BERLIN**

1737

REGIAE BORUSS. ET ELECTOR. BRANDENB. SEDIS BEROLINI

- ichnographia ex prototypo **WALTERIANO** majori Berolini edito in hanc minorem formam reducta, et excusa per **HOMMANIANOS HEREDES**.
mdz. 55,8 × 49,1 300 prętów = 10 cm.
U dołu widok miasta.
151. 714/l. 26 a **BERLIN**
NEUER GEOMETRISCHER PLAN der gesammten Königlich-Preussischen und Churfürstlich-Brandenburgischen Haupt und **RESIDENTZSTADT BERLIN**. — In Verlag **TOBIAS CONRAD LOTTER** in Augsburg.
mdz. kolorow. 59,8 × 44,6 300 pręt. reńsk. = 11,3.
152. 714/l. 24 **BETHUNE**
GRUNDRISS DER STADT UND VESTUNG BETHUNE. Solche wurde Ao 1710 vom 14-ten Jul. an durch die Hohen Allyrten belagert und den 30-ten Aug. mit Accord erobert. — Ingenieur **MEYER** ad vivum delineavit. **JOH. FRID. LEOPOLD** exc.
mdz. 57 × 46 100 prętów = 4,7.
153. 714/l. 17 **BIAŁOGRÓD**
PLAN VON BELGRAD und eigentlicher Entwurf aller Operationen Attaquen und Actionen, sovon Eröffnung der Kayserl. Seiten sehr glorreichen Campagne des 1717 Jahres biss zur Uebergab Belgrad vorgegangen sind. Alles von einen grossen General communicirt. Nürnberg zu finden bey **PETER CONRAD MONATH**, cum Privilegio S. A. Maj.
mdz. 56,5 × 47,5.
Z boku plany specjalne.
154. 714/l. 18 **BIAŁOGRÓD**
BELGRADUM SIVE ALBA GRAECA, Serviae metropolis ubi Savius fluvius Danubio miscetur, una cum arce munitissima est et hinc clavis Hungariae appellatur, per **M. SEUTTER**, S. C. et C. R. M. geogr. Augustae Vindelicorum — Anjezo in Verlag bey **T. CONR. LOTTER** in Augsburg. Cum Grat. et Pr. S. R. I. Vicariatus, in partibus Rheni, Sjev. et jur. Francon.
mdz. kolorow. 57,8 × 49,5 300 sążni = 8,4.
U dołu widok miasta.
155. 714/l. 19 **BIAŁOGRÓD**
ACCURATER GRUNDRISS DER VESTUNG BELGRAD. Wie solche von der Keyser. und Königl. Catholischen Majestät Armée glücklich belagert und erobert worden. Worbey zu sehen, wie die Kayser. Armée ihr rendezvous bey Futock gehalten und ihren March von Lager zu Lager biss über die Donau und so weiter in das Lager vor Belgrad genommen, auch wie unsere Galéen durch die Donawiz Belgrad vorbeypassiert, samt dem Türck. Lager der 200 000 Mann starcken und zum Succurs angekommen Armée, wie solche vor deroselben totalen Nieder-

lag gestanden. Verlegt von **JEREMIAS WOLFF** in Augsburg.
mdz. 60,5 × 42,7.

156. 714/I. 20 **BIALOGRÓD**

PLAN ET DESCRIPTION EXACTE DE L'INOUIE ET GLORIEUSE VICTOIRE REMPORTEE le 16 d'aout 1717 **PAR LES ARMES DE Sa Maj. Imper. et Cathol. CHARLES VI.** Sous le Commandement valeureux de Son Altesse Serenissime le Prince Eugene de Savoye, contre deux cents mille combatans; ce qui est a la connoissance des Turcs chose surprenante et digne d'admiration de tous les hommes; tant pour la signalée victoire que pour la redition de la ville de Belgrade, avec toutes les munitions de guerre et vivres arrivée le 19-e d'aout, comme aussi des forteresse; du combat memorable et rencontres. Ce qui est nouvellement composé et exactement designé au naturel par un des principaux ingenieur de sa Maj. Imp. qui estoit present au bombardement et a la bataille. **JOSEPH FRID. LEOPOLD** fecit et excudit.

mdz. kolorow. 55,8 × 48,2

200 kroków = 8,6.

Z boku mapka okolic Białogrodu.

157. 714/I. 28 b **BOSTON**

CARTE VON DEM HAFEN UND DER STADT BOSTON mit den umliegenden Gegenden und den Lägern sowohl der Americaner als auch der Engländer von dem Cheval. de Beaurin nach dem Pariser Original von 1776. — **G. F. I. FRENTZEL** sculps. Leipzig in der **JOHANN CARL MUELLERISCHEN BUCH UND KUNSTHANDLUNG** zu haben.

mdz. 60,5 × 45

2000 mil ang. = 12,5.

158. 714/I. 30 b **BREMENA**

BREMA, S. ROM. IMP. CIVITAS LIBERA, cum primariis aedificiis, plateis, foris, templis ichnographice delineata a **MATTHAEO SEUTTERO** geogr. caesareo Augustae Vindelicorum — Anjezo in Verlag bey **TOBIAS CONRAD LOTTER** Geogr. in Augsburg.

mdz. kolorow. 57,6 × 49,5.

159. 714/II. 43 **DOUAY**

LA VILLE DE DOUAY ET LE FORT D'ESCARPE. A Amsterdam chez **G. VALK** avec prix.

mdz. 50 × 44

500 sążni = 7,6.

160. 714/II. 46 **ERLANG**

Accurater **GRUNDRIS UND GEGEND DER** Hoch-Fürstl. Brandenb. Bayreuth. Neu- erbauten **STADT CHRISTIAN-ERLANG** samt denen Prospecten des Hoch.-Fürstl. Residenz-Schloss und anderer ansehnlichen Gebäuen, wie auch der nach ihrem fatalen Brand wieder gantz aufgebauten Neuen Alt-Stadt Erlang edirt

1721

von **JO. BAPT. HOMANN** Keiserl. Geogr. in Nürnberg. — **JOH. CHRISTOPH HOMANN** geometricae delineavit. A. 1721.
mdz. kolorow. 31,8 × 32,7 100 reńsk. przęt. = 6,5.
W okół planu widoki budynków.

161. Nr 713 **EUROPA W R. 1813** 1820
(**PLANY BITEW I TWIERDZ OBLEGANYCH PRZEZ NAPOLEONA I.**) Die Schlachtpläne entworfen und gezeichnet von den Königl. Preuss. Capitains **VON RAU UND HAENEL**. Herausgegeben von **CARL VETTER** im Verlag der Maurerschen Buchhandlung in Berlin... Die Schlachten sind gest. von Carl Marc, Mitgl. und Professor der Academie der Künste zu Berlin 1820.
mdz. 61,5 × 77.
162. 714/III. 32 **EUROPA Z POCZĄTKIEM XVIII W.**
(Ważniejsze bitwy i oblężenia z początku XVIII w.) —
P. SCHENK exc. Amst. C. P.
9 mdz. ok. 16 × 19.
163. 714/IV. 11 a **FILIPSBURG**
GRUND-RISS UND PROSPECT DER REICHS-VESTUNG PHILIPPSBURG, wie solche durch die Cron Franckreich im Monath Junii 1734 feindlich belagert worden. Zu finden bey **CHRISTIAN BUECKLING**, Kupffer-Stecher zu Bresslau in Todten-Gässel.
mdz. 36 × 28.
164. 714/II. 47 b **FLORENCJA** 1731
ICHOGRAPHIA URBIS IN TUSCIA PRIMARIAE FLORENTIAE scenographice simul excusa ab **HOMANNIANIS HEREDIBUS MDCCXXXI**.
mdz. kolorow. 57,2 × 49.
Poniżej widok ogólny.
165. 714/II. 48 b **FRANKFURT n/M.**
FRANCOFURTUM AD MOENUM libera imperii, ut et electioni et coronationi caesarum Romanorum destinata civitas et florentissimum Germaniae emporium, per **M. SEUTTER**, S. C. et. C. Maj. Geogr. Cum gratia et privil. S. R. I. Vicariatus in partibus Rheni Sveviae et juris Franconici. — Anjezo in Verlag bey **TOB. CONR. LOTTER** in Augsburg.
mdz. kolorow. 57 × 38,5.
Poniżej widok ogólny.
166. 714/II. 53 **GIBALTAR**
GIBALTAR
mdz. 58 × 21,5 1 mila = 13,3.
Plan perspektyw., powyżej mapka, zob. nr 63.
167. 714/II. 55 **GŁOGÓW**
GRUNDRIS UND GANTZE GEGENT DES KAYSERL. FELDT-LA-

GERS BEY GROS-GLOGAU in Nieder-Schlesien, wie solches den 2 Augusti 1733 unter Commando des Kayserl. General Feldt-Wacht-meisters von Wuttgenau seinen Anfang genommen war zu hernachmals die Churfurstlich-saechsischen Truppen gestossen, und so dann insgesamt von Sr. Hochfurstl. Durchlaucht dem Kayserl. General-Feldt-Zeugmeister Herzog Ludwigen zu Wuerttemberg en cheff commandiret worden, mit beygefügter Ordre de Bataille; aufgenommen Observ. und deliniret von **MATTHAEA SCHUBARTH** Sac Caes. Maj. Geometrae ord. jur. Ducat. Sil. Liegn: Brieg: et Wohl.
mdz. kolorow. 60 × 38,5 130 przęt. ślqsk. = 8,2.

168. 714/II. 54 c **HAGA**

HAGA COMITUM (Germ. Graven-Haag, Gall. La Haye) sedes ordinum Belgii foederati ichnographica et cum facie aedificiorum ipsa publicorum repraesentata. Editoribus **HOMANNIANIS HEREDIBUS**.

mdz. kolorow. 57,3 × 51

60 przęt. = 6 cm.

169. 714/III. 3 **HALLE**

Darstellung des **GRUNDRISSES UND PROSPECTES** der Königl. Preussisch-Magdeburgischen und des Saal-Crayses **HAUPTSTADT HALLE**, welcher daselbst auf Kosten und Verlag **JOHANN BAPTISTAE HOMANNS** der Röm. Kays. Maj. Geographi u. Mitglids der Königl. Preuss. Societät der Wissenschaften, ist ausgemessen und geometric verzeichnet worden von **I. C. HOMANN** der Medicin und Mathematic studioso. Zufinden in Nürnberg bey dem Authore.

mdz. kolorow. 57,5 × 48,9

750 kroków geom. = 8,3.

Poniżej widok ogólny.

170. 714/III. 5 **HAMBURG**

Das Heil. Röm. Reichs **FREYE HANDELS- U. HANSEE STADT HAMBURG** in einem accuraten Plan u. Prosp. entworfen u. edirt v. **HOMAENNISCHEN ERBEN**.

mdz. kolorow. 56,5 × 49,5

120 przęt. = 10 cm.

Poniżej widok miasta.

171. 714/I. 31 b **KARLSRUHE**

NOUVEAU PLAN DE CAROLSRUHE sur deux feuilles dedié et presenté a Son Altesse Serenissime Monseigneur le Prince Charles Auguste, Marggrave de Baade et Hochberg... etc. etc. Par ses très humbles et très obéissans serviteurs les **HERITIERS DE FEU HOMANN. MICH. ROEPLÉ** sculps. Norimbergae-Avec Privilege de Sa M. I. a Nurenberg 1739.

mdz. kolorow. 51,2 × 119,5.

Plan ogrodów i pałaców książęcych.

1739

172. 714/l. 32 (d) **KASSEL** 1742
PLAN DER Hochfürstl. Residenz- und Haupt-STADT CASSEL in
 Nieder-Hessen nebst dem Hochfürstl. Lust-Garten auf der Ave.
 Herausgegeben von **HOMAENNISCHEN ERBEN.** A. 1742 —
 Revidirt von Herrn **LEOPOLD INGEN.** Hauptm.
 mdz. kolorow. 55,6 × 49,8 1800 stóp = 12 cm.
 U dołu widok. Zob. nr 72 pod mapy.
173. 714/III. 18 a **KILONIA**
SERENISS. DUCIS HOLSATO-GOTTORPIENSIS SEDES ET CE-
LEBRE EMPORIUM KILONIUM una cum ejus portu ichno-et sce-
 nographice accurate delineatum prostat **IN OFFICINA HO-**
MANNIANA. Cum S. Caes. Maj. Pr. — Delineante **G. C.**
HOLMER.
 mdz. kolorow. 54,2 × 46,5 100 pręt. = 16,8.
 Poniżej 2 widoki miasta i mapka portu.
174. 714/l. 42 **KREMONA** 1734
PLAN VON CREMONA und denen übrigen Mayländischen
 auch theils am Po Fluss gelegenen Vestungen, nach accuraten
 Original verzeichnet und zu finden **IN DER HOMAENNISCH.**
OFFICIN. A. 1734. Mit Kayser. allergnädigsten Privilegio.
 mdz. kolorow. ok. 25 × 20 i 13 × 14.
 Plany 7 twierdz.
175. Nr 708 **KRÓLEWIEC** 1855
GEDENKBLATT ZUR 600 JAEHRIGEN JUBELFEIER DER KOENIG-
LICHEN Haupt und Residenz-STADT KOENIGSBERG IN PREU-
SSEN. — Eigentlicher Abris und Contrafactur der weitberühm-
 ten Churfürstlichen Sehe — Stadt Königsberg in Preussen, wie
 dieselbe anno 1613 mit allen Vorstedten erbauwet gewesen
JOCH. BERING innen et exen. — Revidiert von Archivar Dr.
 Mechelburg. Verlag von Pfitzer und Heilmann in Königsberg.
 Lith. bei A. v. Klüfer in Königsberg i Pr. im August 1855.
 litogr. 135 × 80,5.
176. 714/III. 186 **LANDAU**
 Die Stadt **LANDAU IN NIDER ELSASS** jenseits Rheins, wegen vier
 Belagerung fast wohl bekant, u. anjezo von Seiten Franck-
 reichs ohn vergleich befestigt heraus gegeben von **M. SEUTTER,**
 Kays. May. Geogr. zu Augsp. — Cum gratia et privil. S. R. I.
 Vicariatus in partibus Rheni, Sveviae, et Juris Franconici.
 mdz. kolorow. 56 × 36,7.
 Poniżej widok.
177. 714/III. 206 **LIPSK**
(PLAN MIASTA LIPSKA, wydawn. **SPADKOBIERCÓW HOMAN-**
NA).
 mdz. kolorow. 55 × 51.
 Marginesy górny (wraz z tytułem) oraz dolny obcięte, z pra-

wej strony planu dedykacja burmistrzom, radzie, budownicze-
mu, syndykowi, ławnikom etc. m. Lipska.

178. 714/III. 27 **LONDYN**

1720

A new et exact **PLAN OF Y^e CITY OF LONDON AND SUBURBS**
there of, With the addition of the **NEW BUILDINGS, CHUR-**
CHES ETC. to this presnet Year 1720 (Not extant in any other)
Laid down in such a method that in an Instant may easily be
found any Place contain'd ther ein. Printed et Sold by Tho:
Bowles next to the Chapter-hause St. Pauls Church Yard.
mdz. kolorow. 97 × 57,7 1 mila = 12,8.

179. 714/III. 30 (a) **LUBEKA**

GRUND RISS DER Kayserlichen und des Heil. Röm. Reichs Fre-
yen **STADT LUEBECK** herausgegeben von **TOB. CONR. LOTTER**
Geogr. in Augspurg.
mdz. kolorow. 57 × 49 2000 stóp = 12
Poniżej widok.

180. 714/III. 31 **MADRYT**

Acurater **GRUNDRIS DER** Königl. Spanischen Haupt und Resi-
dentz **STADT MADRIT MIT DENEN PROSPECTEN** der Königl.
Schlosses und andern Lustgebäuen, edirt von **JOHANN BAPT.**
HOMANNO Kayserlichen Geographi seeligen Erben in Nürn-
berg.
mdz. kolorow. 57 × 48,5 300 sążni kastyl. = 3,5.
Poniżej widoki.

181. 714/III. 33 b **MAGDEBURG**

MAGDEBURGUM, ducatus cognominis metropolis ad Albium
sub ditione regis Borussiae, bene munitum ac florens emporium
in quo tribunal provinciale, consistorium et camera constituta.
Opera et caelo **MATTHEI SEUTTERI**, Chalc. Augustani. — An-
jezo im Verlag bey **TOBIAS CONRAD LOTTER**, Geogr. in Augs-
burg. Cum gratia et privi. S. R. I. Vicariatus in partibus Rheni
Sveviae, et Juris Franconici.
mdz. kolorow. 58 × 50.
Poniżej widok.

182. 714/III. 38 **MALPLAQUET**

1709

PLAN DE LA BATAILLE DE MALPLAQUET ET CAMPPERDU don-
née le 11 septembre 1709, a 7 heures du matin jusqu'a 4 heures
apres midy, que l'ennemy se retira vers Maubeuge et Bavay.
A Bruxelles chez **EUGENE HENRY FRICX**, imprimeur du roy,
ruè de la Magdaleine 1709.
mdz. 47,5 × 38.

183. 714/III. 35 **MANHEIM**

MANHEIMIUM MUNITISSIMUM OPPIDUM et hodierno die re-
sidentia electoris palatini, ad confluentes Rheni et Nicri, juxta

- recentissimam delineationem edita per **MATTHAEUM SEUTTER**,
S. Caes. et Reg. Cathol. Majest. Geographum, Augustae Vin-
delicorum.
mdz. kolorow. 57 × 49.
Poniżej widok.
184. 714/III. 34 **MEDIOLAN**
MAILAND, die Haupt-Statt und real Festung des Hertzogthums
gleiches Nahmens in Italien. Heraus gegeben von **MATTH.**
SEUTTER, Kays. Geogr. in Augspurg.
mdz. kolorow. 57 × 49.
Poniżej widok.
185. 714/III. 36 **MILAZZO**
MILAZZO OLIM MYLAE, munitissimum Siciliae castellum adver-
sus Hispanos, qui Ao 1718 d. 24 oct. obsidere coeperunt, a
caesareis fortissime defensum. Augustae Vindelicorum apud
MATTH. SEUTTER, chalcogr.
mdz. kolorow. 57,5 × 49
500 kroków = 7,1.
Poniżej widok.
186. 714/III. (35 a) **MOGUNCJA**
ACCURATER PLAN DER Churf. — Ertzbisch. Residenz-**STADT**
MAYNZ in der Breite von 50 Gr. und in der Laenge von 25°30',
wie sich solche dermahlen mit ihren neuen Wercken unter Di-
rection dess Herrn General Feldt Zeugm. B. von... befindet. He-
rausgegeben in der **HOMANNS OFFICINA**.
mdz. 47,5 × 57,5.
Poniżej widok.
187. 714/IV. 18 **NADREŃSKIE TWIERZE**
D'VOORNAAMSTE FORTRESSE AEN DE RIVIER DEN RHYN
†Amsterdam uytgegeven door **CORNELIS DANCKERTS**. Met
Privelege.
20 mdz. 12,7 × 8,6.
188. 714/III. 43 **NEAPOL** (królestwo)
D'VOORNAAMSTE FORTRESSE VAN KONINGRYCK NAPELS
en Sisielie in Italie. †Amsterdam Nieuwelyeks uytgegeven door
CORNELIS DANCKERTS op de Nieuwendyk in den Atlas met
privilegie.
18 mdz. ok. 14 × 7,5.
189. 714/IV. 2 **PARYŻ**
PROSPECT UND GRUNDRISS DER weltberühmten Königlichen
Haupt **STADT PARIS** samt ihrem Schloss, Universitat und allen
herumligenden Vorstaden edirt von **JOH. BAPTIST HOMANN**
der Röm. Kaiserl. Majt. Geographo in Nürnberg.
mdz. kolorow. 56,5 × 35,5.

190. 714/IV. 3a **PARYŻ**
GRUND-RISS DER STADT PARIS, welcher dieselbe nach ihren Mittags- und Parallel-Linien in Minuten und Secunden abtheilet. Heraus gegeben und verlegt von **MATTHAEUS SEUTTER**. Anjezo in Verlag bey **TOBIAS CONRAD LOTTER**, Geogr. in Augsburg. Sac. Caes. Majest. Geogr. Cum gratia et privil. S. R. I. Vicariatus, in partibus Rheni, Sveviae et Juris Franconici.
 mdz. kolorow. 58 × 49,5 600 kroków = 9,8.
191. 714/IV. 7 **PIOTROGRÓD**
TOPOGRAPHISCHE VORSTELLUNG DER Neuen Russischen Haupt-Residenz und See-**STADT ST. PETERSBURG** samt ihrer zu erst aufgerichteten Vestung, welche von Ihro Czaar. Maj. Petro Alexiewitz aller Russen selbst Erhalter, etc. etc. An 1703 an der Spitze der Ost-See auf etlichen Insuln bey dem Ausfluss des Neva Stroms erbaut, und zur Aufnahm der Handelsschafft und Schiffarth für die Russische Nation mit einer mächtigen Flotte versehen worden. Herausgegeben von **JOH. BAPTIST. HOMANN**, der Röm. Kays. Majt. Geographo, in Nürnberg.
 mdz. kolorow. 58,5 × 49.
 Zob. nr 100 pod mapy.
192. 714/IV. 9 **PIOTROGRÓD**
NOVA ET ACCURATISSIMA URBIS ST. PETERSBURG a Russo-
 rum imperatore Petro Alexiewicz A^o 1703 ad ostium Nevae fl. conditae et regionis circumjacentis delineatio, per **MATTH. SEUTTER**, Chalc. Augustae Vindelicorum.
 mdz. kolorow. 55,5 × 31,2.
 Zob. nr 101 pod Piotrogród.
193. 714/IV. 8 **PIOTROGRÓD** 1750
ACCURATER GRUNDRIS der Kayserlichen Residentz **STADT ST PETERSBURG** 1750 zum April Monath des Hamb. Correspondenten 1751 N. IV. Gestochen von **I. HAAS** in Hamburg.
 mdz. 31 × 20 300 węzłów = 2,5.
194. 714/IV. 11 b-d **POMORZE SZCZECIŃSKIE** (miasta)
(POMMERSCHE STAEDTE [nach alphabetischen Ordnung] zur grossen Charte von Pommern gehörig).
 mdz. 49 × ok. 14,5 × ok. 9.
 Plany i widoki miast.
195. 714/II. 26 d **POCZDAM** 1778
GRUNDRISS DER Königl. Residenz-STADT POTSDAM 1778 C.L. OESFELD del. **G. W. WOLFF** sculps. Berolini.
 mdz. 38,8 × 28 cm 400 pręt. reńsk. = 9.
196. 714/IV. 12 a-b **PRAGA CZESKA**
PRAGA celeberrima et maxima **TOTIUS BOHEMIAE METROPOLIS** et universitas florentissima ad Muldam Fl. Verfertiget u. verlegt von **M. SEUTTER** I. R. K. M. G. in Augspurg. Cum Gratia

203. 714/IV. 27 a **SZCZECIN**
STETTIN (I. B. Homann?)
 mdz. kolorow. 26 × 23.
 Wydawca podany zgodnie ze wskazówką Haselau'a.
204. 714/IV. 28 **SZTOKHOLM**
ACCURATER GRUNDRISS UND PROSPECT der Kön. Schwed. Reichs u. **HAUPTSTADT STOCKHOLM** mit aller herumligenden Gegend und annehmlicher Situation von innen u. aussen, edirt von **JOH. BAPTIST HOMANN**, der Röm. Kays. Maj. Geographo in Nürnberg.
 mdz. kolorow. 55,5 × 46,2 1000 krok. szwedzk. = 5.
205. 714/IV. 33 b **TEMESWAR**
TEMESWARIA OPPIDUM SUPERIORIS HUNGARIAE in Comitatu Temesiensi ad Temesium flumen; natura et arte munitum jure belli in potestatem caesaris redactum. Opera et sumtibus **M. SEUTTER** S. Caes. Maj. Geographi Augustae Vindelicorum. — Cum Gratia et Privi. S. R. I. Vicariatus in partibus Rheni, Sjev. et Juris Franconici.
 mdz. kolorow. 56,5 × 48,5.
 Poniżej widok.
206. 714/IV. 34 **TOENNINGEN**
DIE STADT TOENNINGEN IM GRUNDE, nebst einer Verzeichniss ihrer Bollwercke-Kirchen- und Gassen-Nahmen. Zu bekommen in Hamburg im Göllden A. B. C.
 mdz. 43,3 × 49,7.
 Poniżej widok ogólny.
207. 714/II. 7 **ST. VENANT**
PLAN DE ST. VENANT, assiege par les Aliez en 1710
 mdz. ok. 27,2 × 22.
 Zob. nr 139 pod Aire.
208. 714/IV. 50 **WEISSENBURG**
ACCURATER PROSPECT U. GRUNDRIS DER Gegend der Kayserl. Freyen Reichs-**STADT WEISSENBURG** am Nordgau mit denen alda sich befindlichen Alterthümern ediret von **I. B. HOHMANN** Ihro Röm. Kayserl. May. Geographo und Mitglied der Königl. Preuss. Societät der Wissenschaften in Nürnberg.
 mdz. kolorow. 56 × 48.
 Poniżej widoki.
209. 714/IV. 52 **WIEDEN**
PROSPECT UND GRUND-RISS DER Kayserl. Residenz-**STADT WIEN** mit negst anligender Gegend und neuen Linien umb die Vorstädt, verlegt **JOH. BAPT. HOMANN** in Nurnberg.

mdz. kolorow. 56,5 × 48,3.
Poniżej widok.

210. 714/IV. (52 a) **WIEN** 1783
GRUNDRISS DER RESIDENZSTADT WIEN und der saemmtlichen
Vorstaedte; nach den neuesten Verbesserungen 1783. Gezeich-
net von **JOSEPHI** zu Berlin, gestochen von **LUDEWIG SCHMIDT**
zu Berlin 1783.
mdz. 42,7 × 40,3 100 pręt. reńsk. = 2,5.
211. 714/IV. 53 **WISMAR**
WISMAR (I. B. Homann).
mdz. kolorow. 26 × 22.
Wydawca ustalony wedle Haselau'a.
212. 714/I. (30 c) **WROCLAW** 1752
ICHTNOGRAPHICA URBIS VRATISLAVIENSIS DELINEATIO, prae-
ter alia exactissime etiam repraesentans singula templa et mo-
nasteria ibidem existentia cum iurisdictione cujusvis Curatiae
Romano-catholice ad complementum tabulae geographicae,
dioecesim Silesiae exhibentis adornata, **AB HOMANNIANIS**
HEREDIBUS Norimb. A. 1752.
mdz. kolorow. 55 × 41,5.
-

II. DZIAŁ POLSKI

a) MAPY

213. T. 703 **POLSKA** 1552
SARMATIA
drzeworyt 13,4 × 8.
Mapka z dzieła: Munster Sebast. Cosmographie.
Beschreibung aller Länder, Bazylea 1552.
Wycięte z książki, tytuł dadany mylnie.
214. T. 701 **POLSKA**
REGNI POLONIAE MAGNIQUE DUCATUS LITUANIAE NOVA ET EXACTA TABULA ad mentem Starovolcii descripta a **JOHANNÉ BAPT. HOMANNO** Sac. Caes. Maj. Geographo Norimbergae cum Priv. Sac. Caes. Maj.
mdz. kolorow. 48 × 54,5 40 mil polsk. = 7,1.
2 egz.
Zob. nr 113.
Egzemplarze niedatowane.
215. Nr 718 **POLSKA** (III. rozbiór) 1802/1803
SPEZIALKARTE VON SUEDPREUSSEN mit allerhöchsten Erlaubniss aus der Königl. grossen topographischen Vermessungs-Karte, unter Mitwirkung des Directors Langner, reducirt und herausgegeben von Geheimen Ober-Bau-Rath **GILLY**. Die Post-Course und Hauptstrassen sind gezeichnet vom ersten General-Post-Amts-Registrator Matthias 1802 u. 1803. In der königlichen akademischen Landkarten-Handlung der Kaufleute **SIMON SCHROPP U. COMP.** in Berlin.
mdz. 50,5 × 69 cm 3 mile = 15 cm.
Atlas.
Na karcie B. IV. podana tabela statystyczna departamentów: Warszawskiego, Poznańskiego i Kaliskiego.
216. T. 702 **POLSKA** 1804
Zob. nr 117 pod Prusy (królestwo).
217. T. 699 **POLSKA** 1808
Zob. nr 247 pod Warszawskie Księstwo.

218. Nr 719 **POLSKA** 1816
**KARTE VON DEM KOENIGREICH POHLEN, GROSS-HERZOG-
TUM POSEN** und den angrenzenden Staaten in IV. Sectionen
nach den besten vorhandenen Hülfmitteln entworfen im Jahr
1810 von **F. B. ENGELHARDT** Königl. Preuss. Krieges u. Domain-
nen Rath. Herausgegeben im Jahr 1812 von **SIMON SCHROPP
ET COMP.** in Berlin. Gestochen von **CARL MARC** in Berlin, be-
richtetigt 1816.
litogr. 45 × 42,3 cm 10 mil geogr. = 9,5.
Atlas.
219. T. 702 **POLSKA** 1822
Zob. nr 92 pod Niemcy póln.
220. Nr 717 **POLSKA** 1824
Zob. nr 119 pod Prusy (królestwo).
221. Nr 710 **POLSKA** 1828
Zob. nr 120 pod Prusy (królestwo).
222. T. 711 **POLSKA**
**GENERALKARTE VOM WESTLICHEN RUSSLAND NEBST PREUS-
SEN, POSEN UND GALIZIEN.** Entworfen und gezeichnet von
F. HANDTKE. Druck u. Verlag F. C. Flemming in Glogau.
druk 73 × 65 cm 1 : 200000.
223. T. 33 **GRANICA ZABORCZA POD TORUNIEM** Po r. 1793
**PLAN VON DER STRITTIGEN KEMPE AM DREWENZ FLUSS ZU
LEIBITSCH** belegen behufs der Grenz Regulirung zwischen dem
Königreich Preussen und Polen. Aufgenommen durch **KOENIG.**
rys. ok. 17 × 19 20 (prętów?) = 26,1.
2 egz. (szkic piórem i rys. kolorow.).
224. T. 25 **GRANICA ZABORCZA POD TORUNIEM** Po r. 1793
GENERAL-PLAN VON DEN ZUM DORFE OTLOCZYN gehöri-
gen Landereyen nebst dem alten Tonzyna Bach von der Kutt-
mühlen Schleuse ab bis zum Einfluss in die Weichsel **UND EIN
THEIL DER LANDESGRENTZE** behufs der Grentzregulirung zwis-
chen dem Königreich Preussen und Polen. Theils aufgenom-
men, theils aus vorhandenen Plänen zusammengetragen und
croquirt durch **KOENIG.** L. im. I. C.
rys. 37,3 × 33.
225. T. 151 **GRANICA ZABORCZA POD TORUNIEM** 1817
PLAN VON DENEN LAENDEREYEN, WELCHE den Königl. Preus.
Unterthanen gehören und **IN POLEN HINTER DEM GRENZ-BA-
CHE TONZYNA BELEGEN SIND.** Auch denen Königl. poh-
nischen Unterthanen, welche in Preussen liegen und zu Polen
gehören, nemlich Tomek Drożdżewski, welcher nur die Woh-
nung und ein Theil seiner Länder in Preussen besitzt und Johann
Egert, welcher seine sämtliche Ländereyen in Preussen hat, aber

- nach Czechocinek in Polen gehört. Vermessen im Jahre 1817 durch v. PIOTROWSKI.
rys. 45,5 × 26 150 pręt. reńsk. = 11,1.
226. T. 137 **GRANICA ZABORCZA POD TORUNIEM** 1818
PLAN VON DEN LAENDEREYEN DER KUTT-MUEHLE, so auf diesseits der Tonzyna im Königreich Preussen liegen... vermessen im November 1818 durch **CHRIST**, Conducteur.
rys. kolorow. 49,2 × 32,4.
227. T. 518 **GRANICA ZABORCZA POD TORUNIEM** ok. 1819
KARTE VON DER LANDES-GRENZE ZWISCHEN DEN KOENIGREICHEN PREUSSEN UND POHLEN und zwar von Leibitsch, bis zur Grenze von Cujaviem gezeichnet durch den Conducteur **STAUDI**. Section IV.
rys. kolorow. 72 × 50 1 mila prusk. = 4,9.
U dołu karty notatka rękopiśmienna: Mit dem Original übereinstimmend, Knobloch — Peisern den 18 August 1819.
228. Nr 652 **GRANICA ZABORCZA W LUBICZU** 1901
GRENZPLAN ZWISCHEN POLNISCH LUBICZ UND PREUSSISCH LEIBITSCH von Herrn Stadtrath Kittler, beschrieben 1901.
rys. kolorow. 78,5 × 73.
229. T. 701 **OKRĘG NADNOTECKI** 1775
Zob. nr 234 pod Polska półn.-zachodnia.
230. Nr 715 **OKRĘG NADNOTECKI** 1796/1802
Zob. nr 231 pod Polska Północna.
231. Nr 715 **POLSKA PÓŁNOCNA** 1796/1802
KARTE VON OST-PREUSSEN NEBST PREUSSISCH-LITTHAUEN UND WEST-PREUSSEN NEBST DEM NETZDISTRIKT aufgenommen unter Leitung des Königl. Preussisch. Staatsministers Freyherrn **VON SCHROETTER**. In den Jahren von 1796—1802. Jäck scripsit et sculpsit.
mdz. 55,1 × 40,7 (25 kart) 5 mil prusk. = 24,5.
Atlas.
Zob. nr 114 i 230.
232. T. 702 **POLSKA PÓŁNOCNA** 1818
GENERAL-KARTE ZU DER V. SCHROETTERSCHEN KARTE VON OST- UND WEST-PREUSSEN in 25 Blättern, und zu der Stein-Textor-Sotzmanschen-Karte vom ehemaligen Neu-Ost-Preussen in 15 Blättern. In die jetzigen Regierungs Departementer Gumbinnen, Königsberg, Marienwerder, Danzig, Bromberg, Cöslin und derer Kreise eingetheilt. 1818 neu aufgelegt im Bureau des Königl. Generalstaabes zu Berlin.
77 × 58 10 mil = 9,7.

Mapa uszkodzona.

Zob. nr 105, 115.

233. T. 701 **POLSKA PÓŁN.** (Inflanty)

Zob. nr 129 pod Szwecja.

234. T. 701 **POLSKA PÓŁNOCNO-ZACHODNIA**

1775

BORUSSIAE OCCIDENTALIS TABULA impens. **HAEREDUM HOMANNIANORUM CIOIOCCLXXV** cum priv. S. C. M.

mdz. kolorow. 44,8 × 57,1 10 mil geogr. = 12,3.

U góry karty uwaga: = Ad benevolem Spectatorem. Majoris defectus causa idoneorum subsidiorum partis fere magnae Pomerelliae ac districtuum ad Poloniam magnam antea pertinentium, ad construendos situs locorum necnon cursus fluviorum etc. optimae adhuc editae descriptiones ac Chartae Poloniae D. D. Büsching et Zannoni, adhibito in illius examinatione quantum potuit studio, et ad constructionem ceterarum partium hujus Chartae, Delineationes **OLAI JOHANNIS, DAHLBERGII, Endersii** et aliae Acad. Reg. Scient. auxilio fuerunt. Projectionem hancce geographicam secundum optimas et novissimas observationes astronomicas delineavit **F. L. GUESSEFELD.**

Zob. nr 104, 229, 241, 246.

235. T. 700 **POLSKA ZACHODNIA**

GENERAL-KARTE VON DEM REGIERUNGS DEPARTEMENT POSEN IM GROSSHERZOGTHUM POSEN entworfen und gezeichnet von **E. PESCHELL**, König. Prem. Lieut. und Regierungs-Secretair. Auf den Stein gezeichnet und graviert von Anton Freudenreich in Posen.

litogr. 32 × 50

4 mile prusk. = 4,2.

18 kart.

Osobno powiaty: Międzyrzecz, Babimost, Szamotuły, Oborniki, Buk, Poznań, Sroda, Września, Międzychód, Kościan, Śrem, Pleszew, Wschowa, Krobia, Krotoszyn, Odolanów, Ostrzeszów.

236. T. 702 **POLSKA ZACHODNIA**

KARTE VOM GROSHERZOGTHUM POSEN. Aus der Gillyschen Karte von Südproussen reducirt und gezeichnet, vom Regierungrs Secretair Premier-Lieutenant **PESCHELL**. Posen bey C. A. Simon.

litogr. 62 × 86

5 mil = 9.

Mapa zdekompletowana, tylko 3 odcinki.

237. T. 702 **POLSKA ZACHODNIA**

1823

Zob. nr 93 pod Niemcy.

238. T. 702 **POLSKA ZACHODNIA**

ok. 1830

KARTE ZUR BESCHREIBUNG DES REGIERUNGS-BEZIRKS POSEN.

- litogr. 50,5 × 45 6 mil = 9,8.
Data podana wedle notatki na mapie.
239. Nr 709 **PRUSY KRÓLEWSKIE** 1595
Zob. nr 110 pod Prusy Książęce.
240. T. 709 **PRUSY KRÓLEWSKIE**
Zob. nr 111 pod Prusy Książęce.
241. T. 701 **PRUSY KRÓLEWSKIE** 1775
Zob. nr 234 pod Polska półn.-zachodnia.
242. Nr 709 **PRUSY KRÓLEWSKIE**
REGNI PRUSSICI ACCURATISSIMA DELINEATIO edita studio
opera P. SCHENCK Potent. Polonie. Regis Sculptoris. Amste-
lodami cum privi.
mdz. kolorow. 57,7 × 48,3 20 mil polsk. = 7,9.
Podtytuł: Principi Iuventutis Friderico Wilhelmo amplissimi Re-
gni Borussici haereditario principi in spem melioris Europae
nato, hanc regnorum quibus et favorem numinis et votis sub-
ditorum omnium destinatur tabulam d. d. Petrus Schenckius.
Zob. nr 112.
243. T. 702 **PRUSY ZACHODNIE** 1820
**DARSTELLUNG DER BEZIRKE UND SITZE SAEMTLICHER VER-
WALTUNGS-BEHOERDEN IN DER PROVINZ WESTPREUSSEN.**
druk. 51,3 × 44 5 mil = 7,4.
Bardzo dokładna mapa administracyjna. Data podana na pod-
stawie notatki na mapie.
244. T. 703 **PRUSY ZACHODNIE** 1836
PROVINZ WEST-PREUSSEN 1836, gez. von Art. Pr. Ltn. **RENNER.**
Aus Stahlstich (Direktion v. Kleinknecht) aus der Schweinfurter
Geographischen Gravieranstalt des Bibliographischen Insti-
tuts Hildburghausen, Amsterdam u. Nev-York.
staloryt 24,8 × 18,3 10 mil geogr. = 4,9.
Karta z „Universal Atlas in 64 Karten“ Nr 55. Zawiera plany
Gdańska, Torunia, Elbląga i Kwidzyna.
245. T. 704 **PRUSY ZACHODNIE** 1912
(Mapy sztabowe części powiatów nadgranicznych Königl.
Preuss. Landesaufnahme 1912).
druk. 36 × 46 cm 1 : 25 000
4 karty.
Mapy dotyczą odcinków Lubawy, Iłowa, Płowęża i Biskupic.
246. T. 701 **WARMIA** 1775
Zob. nr 234 pod Polska półn.-zachodnia.
247. T. 699 **WARSZAWSKIE KSIĘSTWO** 1808
CARTE DU ROYAUME DE PRUSSE ET DE LA PARTIE SEPTEN-

TRIONALE DU GRAND-DUCHE DE VARSOVIE au Dépôt General de la Guerre. Paris 1808.

druk 58 × 76 cm

20 mil franc. = 12 cm.

Podtytuł: Tableau de la division des Provinces en Departements et Cercles avec l'indication des changements opérés par le Traité de Tilsit.

Zob. nr 217.

248. T. 699 **WARSAWSKIE KSIĘSTWO**

1810

CARTE VON POLEN NACH DEM FRIEDEN ZU TILSIT vom 9 Juli, abgeteilt und entworfen von **F. L. GUESSEFELD**, berichtigt im Juni 1810. Weimar im Verlag des Geograph. Instituts 1810.

druk 46,5 × 52,3

30 mil polsk. = 8,3.

Uszkodzona.

Zob. nr 123.

249. T. 703 **WARSAWSKIE KSIĘSTWO**

1813

CHARTÉ VON DEM WESTLICHEN FLUSSGEBIETE DER WEICHEL im Hertzogthum Warschau. Weimar im Verlage des Geogr. Instituts. 1813.

mdz. 21,1 × 20,8.

Szkic biegu Wisły.

b) P L A N Y

250. 714/I. (30 c) **BYDGOSKI KANAŁ** 1773
NEUER BROMBERGER-CANAL 1773. Nach dem Augenschein an Ort und Stelle flüchtig entworfen mit Bleystift gezeichnet u. nachher mit Farben bedeckt. (Haselau?)
 rys. barwny 64,4 × 41,2.
251. T. 294 **CHELMNO** (rysunek techniczny nowego promu) 1852
 ...**GIERPONTE FUER DIE WEICHELSTROM-FAEHRE** bei Culm,
 a) Zeichnung zum Bau, b) Bugtrachen. Revidiert Schmid 3/1 52.
 2 rysunki 66,5 × 48,5 i 44 × 25,8 30 stóp = 13.
252. 714/II. 44 **ELBLĄG** 1738
DIE STADT ELBIEGEN IN POLNISCH-PREUSSEN. Anno 1734
 (Jan Paweł Merian).
 mdz. 32 × 20.
 Data i autor na podstawie Keysera str. 71 nr 483.
253. T. 504 **ELBLĄG** (w. XVIII)
TERRITORIUM ELBINGENSE CUM FINITIMIS.
 rys. kolorow. 30,5 × 27,6 1800 pręt. chełm. = 6.
254. T. 506 **ELBLĄG** 1834
GRUNDRISS VON DEM EHEMALIGEN ALTSTAEDTISCHEN RATHHAUSE in Elbing. Aus den im Archiv vorhandenen Zeichnungen zusammengestellt von Ferd. Neumann 1834.
 2 rys. kolorow. 28 × 23 100 kroków = 15.
255. 714/II. 4 **GDAŃSK**
PROSPECT GRUNDRIS UND GEGEND DER Polnischen vesten Reichs und Handels-STADT DANTZIG und ihrem Werder edirt von **JO. BAPT. HOMANN** S. C. M. Geog. in Nürnberg.
 mdz. kolorow. 57 × 48 4 mile pruskie = 11,6.
 Poniżej widok miasta.
256. 714/II. 1 **GDAŃSK**
DANTISCUM S. GEDANUM celeberrimum, spatiosum et munitum emporium ac Hanseatica civitas ad ostia Vistulae, in Polonia Borussica in Provincia Pomerellia sita. Per **MATTHAEUM SEUTTER**, S. Caes. Maj. Geographum, Augustae Vindelicorum.
 mdz. kolorow. 49 × 58.

- Poniżej widok miasta.
257. 714/II. 7 **GDAŃSK** 1735
PROFIL DER STADT DANTZIG VON DER BERG-SEITEN, mit allen dazu gehörigen In und Aussen Wercken, wie auch Russischen und Sächsischen Batterien, Redouten und Laufgraben, wie solche in ihrer fünf Monatlichen Belagerung des 1734 Jahres zu sehen gewesen. Impensis **MART. KLINGENBERGII** F. L. (Typographi Langenfuhrtentis). **SAM. DONNET** deli. et sculp. Gedani. Langfohr bey Dantzig, in Klingenbergischen Verlag 1735.
 mdz. 55 × 30,7.
 Perspektywiczny plan Gdańska.
258. 714/II. 6 **GDAŃSK** 1737
PLAN VON DER STADT DANTZIG und Weichselmünde nebst der Situation von denen Russischen und Sächss. Lagern. **LIEBE** sculpsit Halae.
 mdz. 59 × 29,5 200 pręt. gdańsk. = 3,6.
 Data zob. Kayser str. 27 nr 186.
259. 714/II. 5 **GDAŃSK** 1734
DAS BELAGERTE DANZIG eine Weltberühmte Haupt und Handelstatt des Polnischen Preussens, mit ihren Vorstaedten und der Weichselmünder Schanz, wie solche vom 14 Febr. 1734 von denen Russen eingeschlossen, von 20 Mart. aber, biss zu den 7-ten Jul. erfolgten Übergabe, förmlich belagert worden. (Spadkobiercy Homanna).
 mdz. kolorow. 57,6 × 47,7.
 Poniżej widok. Data i autor ustaleni na podstawie Keysera str. 25 nr 174.
260. 714/II. 14 **GDAŃSK**
DIE FESTUNG WEICHEL MUENDE und Weester Schanzen **J. HORN** stig.
 mdz. 19 × 21,8.
 Poza tym widok.
261. 714/III. 16 **KOWALEWO** (Plan bitwy) (w. XVIII)
PLAN VON DER ACTION BEY KOWALEWO d. 5 October 1716 zwischen den Königl. Poln. Trouppen unter Commando Hr. General-Lieutenant Bohse und den Conföderirten unter Hr. Regimentario Gniazdowski. (Haselau fecit?).
 rys. kolorow. 28,3 × 38.
262. T. 102 **POZNAŃ** 1709
POSEN DIE HAUPT STADT IN GROSS POLEN.
 mdz. 15,5 × 19.
 Plan, z atlasu Bodenehra p. t. Curiosos Staats und Kriegs The-

atrum in Polen... (nr 145) Augsburg 1709.
Data na podstawie Brosiga str. 27 nr 28.

263. T. 497 **TCZEW** (Rysunek techniczny mostu) 1861
ZEICHNUNG VON DER DIRSCHAUER-SCHIFFBRUECKE. Blatt
IV. — Zum Erläuterungsbericht v. 26-ten März 1861 der Kreis-
baumeister Zeiaur, der Baumeister Ubrick.
rys. 65,3 × 48 80 stóp = 20,8.
264. 714/IV. 47 **WARZAWA** 1762
PLAN DE LA VILLE DE VARSOVIE dedie a. S. M. Auguste III roi
de Pologne Electeur de Saxe etc. levé par ordre de S. E. M.
le Comte Bieliński Grand Marechal de la Couronne par M. P.
RICAUD DE TIRREGAILLE lieut. colonel ingenieur au servise du
roi et de la république en 1762.
mdz. 101 × 71,1 1000 łanów polsk. (?) = 9.
Poniżej widoki.
265. T. 215 **ZŁOTORIA** 1817
PLAN VON DEM STUECK NIEDERE HUETTUNG, so die Eigen-
kähtner George Plennwantz u. Johann Fritz im Dorf Zloterie,
im neuer Thorner Gebieth, in Erbpacht zu nehmen angetragen
haben. Auf Requisition eines hochlöbl. Magistrats vom 1-ten
Octob. vermessen im Dezember 1817 nach Magd. Maass durch
CHRIST Conducteur.
rys. 31 × 21,5 100 pręt. reńsk. = 7,5.
-

THE UNIVERSITY OF CHICAGO
DIVISION OF THE PHYSICAL SCIENCES

RECEIVED
MAY 15 1954
FROM THE UNIVERSITY OF CHICAGO
LIBRARY

PHYSICS DEPARTMENT
5712 S. UNIVERSITY AVE.
CHICAGO, ILL. 60637

PHYSICS DEPARTMENT
5712 S. UNIVERSITY AVE.
CHICAGO, ILL. 60637

PHYSICS DEPARTMENT
5712 S. UNIVERSITY AVE.
CHICAGO, ILL. 60637

PHYSICS DEPARTMENT
5712 S. UNIVERSITY AVE.
CHICAGO, ILL. 60637

PHYSICS DEPARTMENT
5712 S. UNIVERSITY AVE.
CHICAGO, ILL. 60637

III. DZIAŁ TORUŃSKI

I. Miasto i przedmieście

a) PLANY I WIDOKI PRZEGLĄDOWE I WOJSKOWE

266. Nr 722 **ALBUM STEINERA** 1744
George Friedrichs Steiners Zeichnungen. Das Merckwüdigste in, bei und um Thorn im Grund-Auf- und Perspectivischen-Rissen, als auch Prospecten, vorgestellt und in 6 Abtheilungen abgetheilet 1744.
- I. Abtheilung, darinnen der Stadt Thorn Grundriss und Prospecte (rys. 1 — 8 i 10 — 12; 7 brak).
 - II. Abtheilung, darinnen das Thornische Rath-Hauss, so wohl in Grund- und Auffrissen, als auch perspectivisch, gezeichnet, nebst darinnen befindlichen Merckwürdigkeiten (23 rys).
 - III. Abtheilung, darinnen die Thornischen Kirchen, in ihren Grund- und Auf- Rissen, auff unterschiedliche Arth. Und dabey befindlichen Merckwürdigkeiten (26 rys.).
 - IV. Abtheilung der in der Stadt Thorn befindlichen Publiqven- und Privat-Gebäuden, nebst andern Merckwürdigkeiten, in und aussen der Stadt (rys. 2 — 33; 1 brak).
 - V. Abtheilung, darin die Gegenden und Prospecten, der nach umb Thorn liegenden Dörffern und darinnen befindlichen Gebäuden (15 rys.).
 - VI. Abtheilung, darin unterschiedliche benachbahrte Städte, Flecken, Schlösser, Dörffer, in Grund- und Perspectivischen Rissen, als auch annehmlichen Prospecten und anderer Sachen mehr, und als ein Anhang mitbeygefüget (rys. 1 — 15; 16 brak).
- rys. piórem 30,5 × 21,1.
267. Nr 723 **ALBUM ALBERTIEGO** 1790/93
(13 widoków z miasta i okolic Torunia: 1 — 4: Zamek dybowski, 5. Dansker, 6 — 7. Kościół św. Jana, 8. Krzywa wieża, 9 — 12. Most na Wiśle, 13. Młyn nad Drwęcą).
akw. 33 × 21,8.
268. T. 94 **WIDOK OGÓLNY TORUNIA** 1652
Thorunium. Thoren. (M. MERIAN).

mdz. 32,5 × 21.

3 egz. (1 kolorowany).

Data ustalona wedle Selasińskiego str. 458 nr 4 i Keysera str. 205 nr 1386.

269. T. 296 **PLAN OBLĘŻENIA MIASTA** 1658
Obsidio Toruniensis armis et auspiciis Serenissimi ac Potentissimi Joannis Casimiri Polonorum ac Svecorum Regis gloriosissimi Anno Christi MDCLVIII. Dantisci — excudebat **GEORGIUS FOERSTERUS** cum privilegio S. R. M. Pod dedykacją: ...Composotto Terogna 6 Jan. MDCLIX... **ISIDORO AFFAITA** Ingegniero Regio. — **BENSSHEIMER** faciebat.
mdz. 52,1 × 39,3.
270. T. 472 **WIDOK PERSPEKTYWICZNY M. TORUNIA** 1697
Delineatio schenographica urbis Thoruniensis in Prussia exhibens ejusdem obsidionem primam paulo remotius factam a Rege Poloniae ejusque exercitu anno 1658 mense Julio, postea vero proprius admotam die 14 septembris magnoque et forti apparatu institutam non modo a Regio Polonorum exercitu, sed quamplurimis etiam sociorum copiis auxiliaribus. Quam obsidionem Suecones Divini Numinis auxilio, ductu et auspiciis... Benedicti Oxenstierna animose portulerunt. Urbemque fortiter defensam tenuerunt ad diem 30 decembris ejusdem anni, qua die per institutam pactionem militarem pro obses apprimae honorificam Polonis et tradita. **W. SWIDDE** sculp.
mdz. ok. 46,5 × 25.
3 egzempl.
Z dzieła Pufendorfa: „Caroli Gustavi Suecorum, Gothorum et Vandalorum Regis vita et res gestae”. Norymberga 1697 nr 92.
Data ustalona na podstawie Brosiga str. 24 nr 21.
271. T. 65 **ZDOBYCIE TORUNIA PRZEZ SZWEDÓW 1655** (1697)
Thorunium primaria Prussiae regal. urbis d. 26 novembris anno 1655 deditioe capta; una cum delineatione introitus S. R. Maj. Sueciae in eandem. — **E. I. DAHLBERG** del.
mdz. 37 × 25.
2 egz.
Z dzieła Pufendorfa: „Caroli Gustavi Suecorum, Gothorum et Vandalorum Regis vita et res gestae”. Norymberga 1697, nr. 24.
Data ustalona na podstawie Brosiga str. 24 nr 22.
272. T. 42 **WIDOK PERSPEKTYWICZNY OBLĘŻONEGO TORUNIA** (1704)
Thoren (Frankfurt 1704).
mdz. 23 × 34.
Data ustalona wedle Kaysera str. 208 nr 1403.
273. T. 159 **PERSPEKTYWICZNY WIDOK TORUNIA** 1706
Prospect von der Stadt Thorn So Anno 1703 im Majo von Ihro

Königl. Mayten von Schweden König Carl den XII blocquirt und nach dem sie d. 24 Septembris bombardiret und beschossen auch die Approchen an die Contrascarpes avanciret sich d. 14 Octobris auf Gnad und Ungnad Höchstgedachten Königs sieghafften Waffen untergeben (Frankfurt a/M. 1706).
mdz. 38,3 × 29,5.

274. T. 4 **WIDOK OBLĘŻONEGO TORUNIA** (1709)
Thorn mit Ao 1658 erlittener Belagerung. — **GABRIEL BODENEHR** fec. et. excud. Augustae Vindelicorum.
mdz. 30,6 × 15,7.
Widok prawdopodobnie z atlasu Bodenehra (ilustr. nr 112), zob. wyżej nr 262.
275. T. 106 **WIDOK OGÓLNY TORUNIA** 1725
Die Stadt Thoren. Ad. Relat. Vernal 1725 pag. 77.
mdz. 32 × 19,5.
Poniżej scena otwarcia św. Bramy w Rzymie.
276. T. 181 **PERSPEKTYWICZNY WIDOK TORUNIA** 1727
Wahrer geometrischer Abriss der Stadt Thorn in Preussen, wie selbige der Zeit, mit ihren Fortificationen vor Augen Anno 1659.
mdz. 37,3 × 29,5.
2 egz.
Z dzieła: Thornische Chronica in welcher die Geschichte dieser Stadt von MCCXXI bis MDCCXXVI aus bewehrten Scribenten und glaubwürdigen Documentis zusammen getragen worden von Jacob Heinrich Zerneck. Zweyte vermehrte Auflage Berlin... 1727 pag. 347.
277. T. 186 **PLAN TORUNIA** 1727
Die Stadt Thorn in ihrer ehemaligen Fortification von A^o 1703. G. P. **BUSCH** sculpsit Berolini 1727.
mdz. ok. 29,5 × 37,5.
3 egz.
Z dzieła: Thornische Chronica in welcher die Geschichte dieser Stadt von MCCXXI bis MDCCXXVI aus bewehrten Scribenten und glaubwürdigen Documentis zusammen getragen worden von Jacob Heinrich Zerneck. Zweyte vermehrte Auflage Berlin... 1727 pag. 412.
278. T. 77 **PERSPEKTYWICZNY WIDOK TORUNIA** 1737
Civitas Thorunium una cum sua fortificatione, accurata delineata per **JACOBUM HOFFMANNUM** Geome. et Archit. Ipse author Thorunii fecit A^o 1631 iam renovatum et excusum A^o 1677.
mdz. 36,6 × 24,7 70 pręt. chel. = 2,8.
U dołu notatka „zum topographischen Atlas I. W.“.
Z dzieła: Thornische Begebenheiten, welche zu gleicher Zeit der Danziger Belagerung 1733 und 1734 sich merkwürdigst zu-

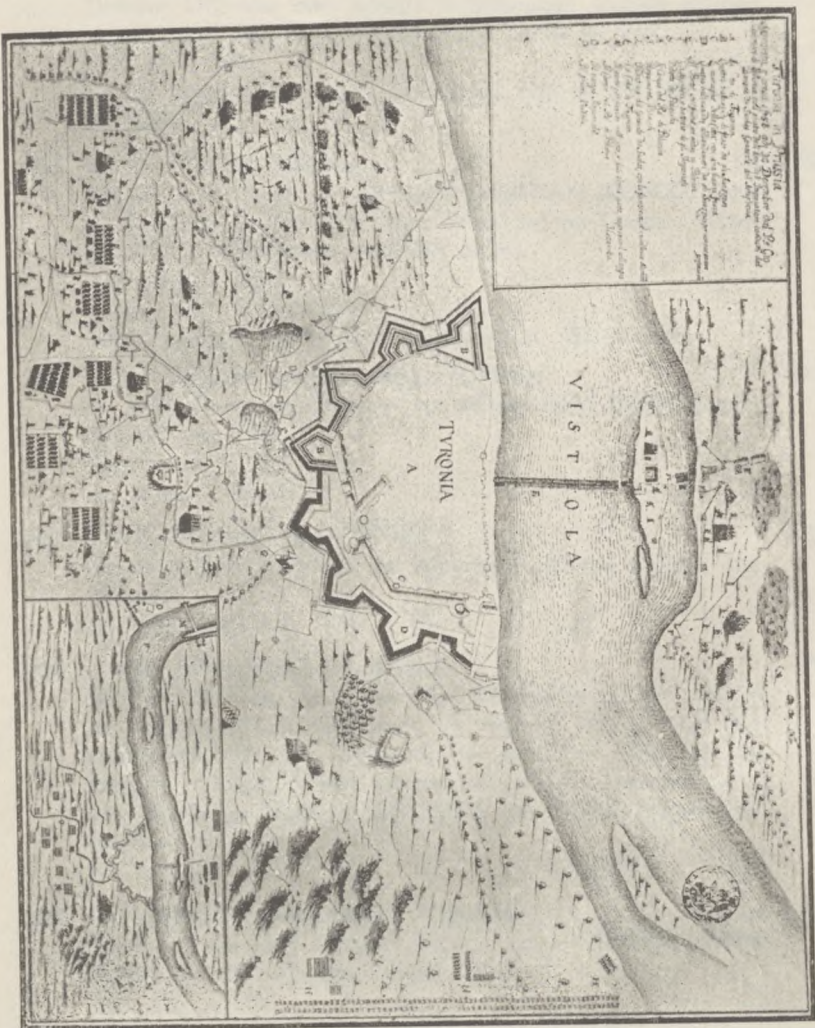
getragen. Von unpartheyscher Feder entworfen. Cöln, bey
HANS MERIAN, 1737.

Ustalono na podstawie Selasińskiego str. 458 nr 10 i Brosiga
str. 32 nr 46.

279. T. 235 **PLAN I WIDOK TORUNIA** 1744
Vorstellung der Belagerung der Stadt Thorn welche den 4/14
October 1703 von dem Könige in Schweden erobert worden.
— gestochen von **G. C. PINGELING**, Hamburg 1744.
mdz. 37 × 34,5.
Z buku uwaga: Zum Leben K. Carl XII. Erst. Th. auf der 423 (i)
449 Seite.
280. T. 102 **WIDOK TORUNIA** (ok. 1750)
Thorunium — Thorn. — **JOHANN CHRISTIAN LEOPOLD** excu-
dit Augustae Vindelicorum. Cum Privil. Sacrae Caesar. Majest.
(**FRIEDRICH BERNHARD WERNER** delin.).
mdz. 28,5 × 16,5.
2 egz. jeden kolorowany.
Data i rysownik na podstawie Keysera str. 208 nr 1407.
281. T. 211 **WIDOK OBLĘZONEGO TORUNIA** 1753
Die Belagerung von Thorn — von **ADAM ELIAS FRIESE** cantore
Neopolit. ao 1753.
mdz. kolorow. 15,5 × 10.
Ze zbiorów Haselau'a.
282. T. 375 **GRANICE M. TORUNIA** 1756
Limites territorii specialis seu suburbani incltyae civitatis Tho-
runensis.
rys. część. kolorow. 177,5 × 98.
283. T. 482 **PLAN MIASTA TORUNIA** 1793
Specialer Plan der Königlich West-Preussischen an der Weich-
sel liegenden Handlungs-Stadt und Festung Thorn, nebst ihrer
umliegenden Gegend, aufgenommen im Jahre 1793. Mit der
Bousole und nach Schritte aufgenommen und gezeichnet durch
den Staabs Capitaine, v. **DOUGLAS**, des Königl.-Preuss. Regi-
ments v. Holveder.
rys. kolorow. 64,5 × 43,9 1200 krok. = 15,7.
284. T. 4 **WIDOK OBLĘZONEGO TORUNIA** (w. XVIII)
Thorn mit Ao 1658 erlittener Belagerung — **GEORG CHRIST.**
KILIAN excud. Augustae Vindelicorum.
mdz. 15,7 × 30,6.
285. T. 147 **OBLĘZENIE MIASTA TORUNIA W R. 1703** (w. XVIII)
Plan von der Stadt Thorn, welche S. Königl. Maj. von Schwe-
den bloquirt gehalten von den 17 May 1703 biss den 14 Sep-
tember, nachgehens attaquieret und bombardieret worden biss
den 14 Octobr. da die Stadt übergig und die Garnieson, zu



THE UNIVERSITY OF CHICAGO
LIBRARY



Plan oblężenia Torunia w r. 1658 w języku włoskim
(Nr 289).

- Krieges-Gefangene gemacht wurden. — **C. ALBRECHT** sculp.
Berlin.
mdz. 37 × 30,5 100 sqżni = 4,9.
286. T. 51 **WIDOK OGÓLNY TORUNIA** (w. XVIII)
Thorn. **F. B. WERNER** delin. **HAERD. JER. WOLFFY** excud. Au-
gustae Vindelicorum. Cum Pr. Sac. Caes. Maj.
mdz. 102 × 30,3.
287. T. 123 **OGÓLNY WIDOK MIASTA** (w. XVIII)
Thoren — bey **P. WOLFFS ERBEN** exc. in Nürnberg No 19.
mdz. kolorow. 33,5 × 28,4.
288. Nr 712 **TORUŃ WRAZ Z OKOLICA** (w. XVIII)
rys. kolorow. 175 × 81,3.
289. T. 196 **PLAN TORUNIA** (w. XVIII)
Turonia in Prussia, assediata, e presa 1658 adi 30 Decembre
dal Re Gio Casimiro di Polonia coll'aiuto dell Amy dell'Im-
peratore Condotti dal Barone de Suches Generale dell'Arti-
glia. **glieria.**
mdz. 36 × 28,4.
2 egz.
290. T. 401 **PLAN TORUNIA** (w. XVIII)
Plan de la ville de Thorn dans la Prusse Royale avec les apro-
ches et les batteries que les Suedois firent devant cette place
en l'année 1703 qu'ils l'assiègerent et la prirent. — **S. H.**
rys. kolorow. 36,3 × 51,2 300 sqżni = 8,2.
Plan wzorowany na planie Buscha (Zernecke) zob. nr 274.
291. T. 60 **PLAN TORUNIA** po r. 1815
Plan um die Verwüstung, welche die Stadt Thorn seit 1807 bis
1815 erlitten hat anschaulich darzustellen.
rys. 55 × 44,5.
292. T. 471 **PLAN MIASTA TORUNIA** 1816
Plan von der Königlichen Westpreussischen Stadt Thorn spe-
ciell aufgenommen im Jahre 1816 durch die Conducteure
STAUDI und **GRUETZMACHER.**
rys. kolorow. 100 × 86 200 pręt. reńsk. = 29,5.
Oryginał mapy kopiowanej w 1882 (zob. nr 300) i 1908 (zob.
nr 307).
293. T. 45 **OBLĘŻENIE TORUNIA W R. 1813** 1820
Plan der Angriffe auf die Festung Thorn und der nach folgen-
der Blockade und Belagerung dieses Platzes mit den Stellun-
gen und Bewegungen der russischen und preussischen Armée
Corps... vom 21 Januar bis zum 18 April 1813. **F. V. HAR-**
SCHER Lieutenant gravirt 1820.
mdz. 48,5 × 37 1000 sqżni = 5,8.
294. T. 262 **PLAN MIASTA TORUNIA** (ok. 1830)

- Grundriss der Stadt Thorn. — grav. v. **C. BIRCK**. Königl. Lith. Inst. zu Berlin.
litogr. 34,3 × 35,5 190 pręt. = 14,1.
8 egz.
Data na podstawie Keysera str. 210 nr 1420.
295. T. 62 **WIDOK OGÓLNY TORUNIA** 1832
Thorn von Nord-West. — **T. NEU** p. 1832.
Akwarela 28,5 × 15,1.
296. T. 213 **WIDOK TORUNIA** 1839
Thorn. — N. d. Nat. gez. v. **PAETZ** — Lith. Inst. v. A. Rahne
in Elbing. — Lith. v. **F. BILS** Königsberg 1839.
litogr. 21,5 × 15,5.
297. T. 212 **WIDOK TORUNIA** (1855)
Thorn. — Gez. u. lith. v. **C. A. MANN** (gedr. v. Otto Grote)
Lith. Inst. v. C. G. Kanter in Marienwerder.
litogr. 20 × 12,5.
Z dzieła: Brandstätter, Die Weichsel. Data i objaśnienie na pod-
stawie Keysera str. 211 nr 1426.
298. T. 505 **PLAN TWIERDZY TORUŃSKIEJ WRAZ Z OKOLICĄ** 1864
Plan der Festung Thorn und Umgebung. Thorn im Winter
1863 u. 1864. Reducirt und zusammengestellt nach den Mess-
fischtaufnahmen der Jahre 1862, 1863 i 1864. **ARNOLD UN-
TEROFF**. im rhein. Pionir Bat. No 8.
druk 71,4 × 71,1. 1 : 14 400.
299. T. 214 **TORUŃ W CZASIE OBLĘŻEŃ** 1882
3 Situations Pläne von den Belagerungen Thorns 1658, 1703,
und 1813 so wie eine Informations Tafel über alle Angriffe auf
Thorn. Lieutenant **VOELKERLING** 1882.
3 rys. kolorow. 46,5 × 31 1000 kroków = 11,5.
300. T. 471 **PLAN MIASTA TORUNIA** 1882
Plan von der Königlichen Westpreussischen Stadt Thorn, spe-
ciell aufgenommen im Jahre 1816 durch die Conducteure
STAUDI und **GRUETZMACHER**. Copirt, Thorn im April 1882.
Der Feldmesser **BOEHMER**.
rys. kolorow. 100 × 66,3 1 : 2500.
Częściowa kopia z r. 1908 zob. nr 292.
301. T. 177 **PLAN TORUNIA I OKOLICY** 1884
Karte von der Stadt Thorn nebst Erweiterung, Gefertigt im Jah-
re 1884. **J. BOEHMER**, Kgl. Feldmesser. Verlag v. J. Böhmer
in Thorn. Lith. Anst. v. Otto Feyerabend in Thorn.
litogr. 64,5 × 45,7 1 : 2500.
2 egz.
302. T. 9 **ZESTAWIENIE REPERÓW NIWELACYJNYCH W M. TO-
RUNIU** 1895
Verzeichniss der Höhenmarken in der Stadt Thorn. Aufgenom-

men im October 1895 durch **G. RATHMANN** vereidigter Landmesser.

303. T. 11 **WIDOK TORUNIA** (w. XIX)
Le prospect de la ville de Thorn, metropole de la Prusse polonaise, patrie du célèbre Copernic.
rys. kolorow. olejno 12,5 × 9,1.
304. T. 62 **WIDOK OGÓLNY TORUNIA** (w. XIX)
Thorn — III. 13 B. II.
19,5 × 12,8.
305. T. 293 **PLAN TORUNIA I OKOLICY** (1903)
Thorn — **UEBRICK**.
rys. 47,5 × 35,4 1 : 2500.
2 egz. rysunek i odbitka zmniejszona. Data na podstawie Keysera str. 212 nr 1434.
306. T. 459 **PLAN MIASTA TORUNIA** 1907
Grund-Riss der Pohlisch Preussischen Stadt Thorn. Anno MDCCLXIX, den 16 Aug. Gezeichnet **JOHS. LOESCH** 1907.
Autographie u. Farbendruck Lit. Anst. J. Feyerabend Thorn.
druk 53,1 × 41,7 150 sqżni = 9,3.
Karta wykonana z okazji budowy kościoła Św. Jerzego na Mokrem 1907. Oryginał w rękę rodziny Weese w Toruniu.
307. T. 208 **PLAN TORUNIA** 1908
...Plan der Königlichen Westpreussischen Stadt Thorn speciell aufgenommen im Jahre 1816 durch die Conducteure **STAUDI** und **GRUETZMACHER**.
rys. barwny 43 × 40,5.
Kopia z r. 1908 uwierzytelniona przez Rotzolla, oryginał zob. nr 292.
308. T. 262 **PLAN TORUNIA** 1911
Thorn. — Woerl's Reisenhandbücher. Lith. Anst. v. **FERD. BORST**, Würzburg.
druk barwny 36 × 27.
3 egz.
Data na podstawie Keysera str. 212 nr 1436.
309. Nr 720 **PLAN MIASTA TORUNIA** (w. XX)
Odbitka rys. 69 × 93,5 1 : 3 000.
6 części.

b) PLANY POSZCZEGÓLNYCH CZĘŚCI MIASTA I ULIC

310. Nr 676 i Nr 578 **PLAN PRZEDMIEŚĆ ZNISZCZONYCH W CZASIE
OBŁĘŻENIA W R. 1813** 1816/1829
Karte von denen wehrend der Belagerung und durch Ausdehnung der Festungswercke beschaedigten Vorstädte von Thorn. I. Abtheilung des sogenannte Fischer Quartier die St. Georgen und Culmer Vorstadt und einen Theil des Dorfs Mocker betreffend... 25 März 1816 speziell... vermessen durch (brak nazwiska, Heuer?).
rys. kolorow. 98,2 × 83,7.
2 egz. na drugim dopisek: Nach der Verhandlung vom 10 Junius 1829 sind die neuen Rayonlinien eingetragen.
Thorn den 29 October 1829 From Majer u. Ingenieur des Platzes.
Zob. nr 311.
311. T. 268 **PLAN PRZEDMIEŚĆ ZNISZCZONYCH W CZASIE
OBŁĘŻENIA W R. 1813** 1816/1829
Brouillon Karte von den zerstoerten Vorstaedten der Stadt und Festung Thorn. II-ter Abschnitt enthaltend die St. Catharinen und St. Jacobs Vorstadt, nebst einem Theile des Weinberges und des Dorfes Mocker... vermessen im Maerz und April 1816 durch **HEUER**.
Festungs Werke der Stadt Thorn. Die Rayons sind nach der Verhandlung vom 10-ten Juni 1829 eingezeichnet.
rys. kolorow. 104,3 × 80,5 250 pręt. reńsk. = 35,7.
Zob. nr 310.
312. Nr 656 **PRZEDMIEŚCIA — PLAN ULIC I ZABUDOWAŃ** 1853
Plan von den innerhalb den Vorstädten der Stadt Thorn liegenden Strassen, Wege und Wohngebäude.
rys. kolorow. 182 × 73,5 140 pręt. pr. = 18,2.
313. T. 378 **PRZEDMIEŚCIA — PARCELE PODMIEJSKIE** 1863
Karte von den Grundstücken der Vorstädte von Thorn nach der im Jahre 1863 berechtigten Karte copirt im December 1863 durch **F. BROHM** König. Feldmesser.
rys. część. kolorow. 99 × 64 1 : 5000.
314. T. 503 **WODOCIĄGI MIEJSKIE — PLAN ROZŁOŻENIA RUR**

- WODOCIĄGOWYCH I ZBIORNIKÓW WODNYCH (ok. 1658)
rys. 94 × 45,5.
315. T. 519 WODOCIĄGI DAWNE — PLAN WODOCIĄGÓW
MIEJSKICH (w. XVII)
rys. 93,4 × 46,5.
316. T. 264 WODOCIĄGI I STUDNIE MIEJSKIE 1735
Zeichnung von einigen privat Brunnen in der Stadt Thorn de
Anno 1735.
rys. 140 × ok. 52 200 łokci = 16.
3 egz.
Nazwiska posiadzicieli gruntów.
317. T. 135 WODOCIĄGI DAWNE — GŁÓWNY ZBIORNIK WO-
DOCIĄGOWY 1790
rys. 32,6 × 21.
318. T. 519 WODOCIĄGI DAWNE (w. XVIII)
Wasser-Röhre.
rys. piórem 140 × 33.
319. T. 519 WODOCIĄGI DAWNE — PLAN CZĘŚCIOWY ROZ-
MIESZCZENIA RUR WODNYCH (w. XVIII)
rys. 41 × 33.
320. T. 519 WODOCIĄGI DAWNE (w. XVIII)
Zeichnung von den Wasserleitungen zu den Brunnen der Alt-
stadt Thorn.
rys. 64,5 × 39,5.
Kopia.
321. T. 156 WODOCIĄGI, MŁYNY, UPUSTY W TORUNIU 1805
Situations Plan von den Muehlen, Wasserleitungen, Schleusen
und Ueberfällen bey der Stadt Thoren vermessen und gezeich-
net im Monath Juny 1805 durch HECKERT.
rys. kolorow. 46 × 30 100 przęt. reńsk. = 7,5.
322. T. 231 WODOCIĄGI (ok. 1843)
Plan von den einzuziehenden Grundstücken behufs der Anle-
gung eines Oberteichs beim Wasserbehälter zu Thorn, aufge-
nommen durch MANNIG, revidirt durch BARNICK.
rys. 41,5 × 56 100 przęt. = 13.
2 egz.
Nazwiska posiadzicieli.
323. T. 299 WODOCIĄGI MIEJSKIE — PLAN ŹRÓDEŁ 1868
Zeichnung des Quellengebietes der alten städtischen Wasser-
leitung (nach den Messtischaufnahmen der Königl. Fortifica-
tion bearbeitet) Thorn im November 1868 C. MAVY Stadtbau-
rath.
rys. kolorow. 140,5 × 62,5.

324. T. 222 **BIELANY** (?) (w. XVII?)
rys. kolorow. ok. 30 × 30.
3 fragmenty.
325. T. 23 **BIELANY** 1741
Kämmerey-Bleiche oder Abriss von dem Plaz so der Priester
von S. Lorenz einnehmen wollen. Anno 1741.
rys. 34,8 × 43,2.
326. T. 332 **BIELANY — PLAN FOLWARKU** 1802
Plan von dem Thornschen Cammerey Vorwerck Weishoff, so im
Monath Aprill 1802 vermessen worden durch **SCHMID** Con-
ducteur.
rys. kolorow. 69 × 52,5 150 pręt. reńsk. = 11,3.
327. T. 338 **BIELANY — PLAN FOLWARKU** 1839
Plan von dem zur Caemmerei der Stadt Thorn gehoerigen Vor-
werk Weisshof, vermessen im Monat Juli 1839 durch **BARNICK**.
rys. kolorow. 68 × 53,3 200 pręt. reńsk. = 15.
328. T. 520 **BIELANY** 1902
Fluchtlinien-Plan von der zum Stadtbezirk Thorn gehörigen Co-
lonie Weisshof. Nach der Grundsteuergemerkungskarte und
eigenen Aufnahmen gefertigt Thorn im Maerz 1902 **BOEHMER**
vereideter Landmesser.
rys. kolorow. 147 × 70, 66 × 50 1 : 1 000/1 : 2 500.
2 egz. (oryg. i wyciąg).
329. T. 39 **BYDGOSKIE PRZEDMIEŚCIE — RYBAKI** 1786
Resp. Dnis Oeconomis dicatum anno 1786-to mense Aprili.
5 rys. kolorow. ok. 33 × 20 60 łokci = 7.
Nazwiska właścicieli.
330. T. 113 **BYDGOSKIE PRZEDMIEŚCIE — CEGIELNIA MIEJSKA** 1816
Situationsplan von dem zur Thornschen Caemmerey Ziegeley
gehoeorigen Lande... im Monat Mai 1816 aufgenommen durch
den Lieutenant und Conducteur **SCHROEDER**.
rys. kolorow. 46,5 × 28,7 150 pręt. reńsk. = 12.
331. T. 79 **BYDGOSKIE PRZEDMIEŚCIE — CEGIELNIA MIEJSKA** 1818
Situations Plan von der zu Thorner Cämmerey gehörigen Zi-
geley nebst der neu angelegten Schasse (I) und den daran
stossenden Umgebungen, aufgenommen im Monath Juli 1818
durch **WILDE** Conducteur.
rys. kolorow. 35,7 × 46,7.
332. T. 183 **BYDGOSKIE PRZEDMIEŚCIE — RYBAKI** 1820
Plan von der Lage der neu zu erbauenden Fischer Häuser ...auf
der Fischer Vorstadt...
rys. kolorow. 43,3 × 30,9 140 pręt. = 19,6.
Zob. nr 333.
333. T. 188 **BYDGOSKIE PRZEDMIEŚCIE — RYBAKI** (ok. 1820)

- Plan von denjenigen Platze, welche die Fischer willkürlich unter sich verteilt haben, gegen die früher angegebene und abgestreckte Lage der zu erbauenden 6 Baracken...
rys. kolorow. 33 × 35,8 80 pręt. = 20,7.
Zob. nr 332.
334. T. 7 **BYDGOSKIE PRZEDMIEŚCIE — CEGIELNIA MIEJSKA** 1825
Plan des... vom Caemmerey Ziegeley Gasthause zu verleihen-
den Landes, vermessen am 3 August 1825 bei einem Wasser-
stande von 5'am Brücken Pegel in Thorn durch **HEPNER**.
rys. 26 × 18 100 (pręt. pr.) = 7,5.
2 egz.
Tabela wymiarów.
335. T. 218 **BYDGOSKIE PRZEDMIEŚCIE — PLAN OGRODÓW CE-
GIELNI** 1827
Situations Plan von den Ziegelei Garten Anlagen... gezeichnet
durch den Rendanten **ROSENOW...** 1827.
rys. kolorow. 28,5 × 40,5 50 pręt. reńsk. = 21.
336. T. 271 **BYDGOSKIE PRZEDMIEŚCIE — POGRANICZE MIASTA
I PRZEDMIEŚC BYDGOSKIEGO I CHEŁMIŃSKIEGO** 1876
Karte von dem Grenzduct des zur Stadt Thorn gehörigen Ter-
rains auf der Bromberger und Culmer Vorstadt. Theils nach
der Karte... de 1863 vom Kgl. Feldmesser **S(!). BROHM**, theils...
aufgenommen im Juli u. August 1876 durch **GEISLER** Kgl. Reg.
Feldmesser.
rys. kolorow. 65,5 × 46,5 1 : 5000.
Nazwiska właścicieli gruntów.
337. T. 540 **BYDGOSKIE PRZEDMIEŚCIE — PARCELE NA RYBAKACH** 1878
Situations Plan von dem Grundstücke Fischerei Vorstadt Nr
8... im Monat Dezember 1878 **L. MATSCHKE** Königl. Feldmesser
Ingenieur...
rys. 50,4 × 35,4 1 : 1000.
338. T. 323 **BYDGOSKIE PRZEDMIEŚCIE, RYBAKI I CZĘŚĆ PRZED-
MIEŚCIA CHEŁMIŃSKIEGO** 1878
Karte der Thorner Vorstädte. — Bromberger Vorst. 1 und 2.
Linie, Fischerei Vorstadt und einem Theil der Alt-Culmer Vor-
stadt. Aufgenommen im Jahre 1878 durch **GEISLER** Königl.
Regierungs Feldmesser. Blatt 1.
rys. 220 × 70 1 : 1000.
339. T. 323 **BYDGOSKIE PRZEDMIEŚCIE — PLAN CZĘŚCIOWY** 1878
Karte der Thorner Vorstädte Bromberger Vorstadt 3-te Linie.
Blatt 2. Aufgenommen im Jahre 1878 durch **GEISLER**, Königl.
Regierungs Feldmesser.
rys. kolorow. 70 × 48,2 1 : 1000.
340. T. 540 **BYDGOSKIE PRZEDMIEŚCIE — PARCELE NA RYBA-
KACH** 1879

- Situations Plan für die Berechnung der Entfernungen in der Grenzregulirungs Sache... Fischerei Vorstadt No 8... im Maasstabe 1 : 2 500 eingetragen 1879 durch **L. MATSCHKE**, Königl. Feldmesser und Ingenieur.
rys. 78,1 × 40,2 1 : 2 500.
341. T. 273 **BYDGOSKIE PRZEDMIEŚCIE — POSZERZENIE ULIC** 1882
Karte von der vom Gärtner Raatz zu Thorn (Bromberger Vorstadt) behufs Strassen-Erweiterung, zu erwerbenden Fläche. Gefertigt, Thorn im Juni 1882 der Feldmesser. **BOEHMER**.
rys. kolorow. 65,6 × 48,2 1 : 1 000.
2 egz.
342. T. 388 **BYDGOSKIE PRZEDMIEŚCIE — PLAN SYTUACYJNY GRUNTÓW MIEJSKICH** 1886/1887
Karte von den der Stadt Thorn gehörigen südlich und westlich der Bromberger Vorstadt belegenen Liegenschaften. Gefertigt nach den in den Jahren 1881 — 1885 bewirkten Aufnahmen. Thorn im Januar 1886 (Maërz 1887) **BOEHMER**, vereideter Landmesser. Blatt 1 + 2.
rys. kolor. 100 × 66 1 : 2 500.
2 egz.
343. T. 486 **BYDGOSKIE PRZEDMIEŚCIE — REGULACJA ULIC** 1898
Lage- und Höhen-Plan zur Regulirung der Kasernen- und Ulanenstrasse. Aufgenommen und entworfen Thorn im Oktober 1898 **BOEHMER**, vereideter Landmesser.
rys. kolor. 100,3 × 65,5 1 : 1000 + 1 : 100.
344. T. 190 **CHEŁMIŃSKIE PRZEDMIEŚCIE — PARCELA NOWEGO OSIEDLA** 1874
Situationsplan vom Grundstück Neue-Culmer-Vorstadt No 45 ...Aufgenommen im Juni 1874 durch **F. SONNTAG** Unteroffizier und Terrainaufnehmer...
rys. kolor. 30 × 36 1 : 2 500.
345. T. 693 **CHEŁMIŃSKIE PRZEDMIEŚCIE — PLAN CZERWONEJ DROGI** (ok. 1874)
Situations-Plan vom Rothenwege. Aufgenommen und gezeichnet von **BOETTCHER**, Feuerwerker.
rys. kolor. 128 × 81 + 72 × 68,5 1 : 250.
2 plany.
346. T. 323 **CHEŁMIŃSKIE PRZEDMIEŚCIE W GRANICACH DAWNYCH** 1878
Karte der Thorner Vorstädte. Alt Culmer Vorstadt... Aufgenommen im Jahr 1878 durch **GEISLER** Königl. Regierungs Feldmesser. Blatt 3 + 4.
rys. 143 i 106 × 69,7 1 : 1 000.
347. T. 323 **CHEŁMIŃSKIE PRZEDMIEŚCIE — NOWE TERENY** 1878

- Karte der Thorner Vorstädte. Neu Culmer Vorstadt... Aufgenommen im Jahre 1878 durch **GEISLER** Königl. Regierungsfeldmesser. Blatt 5.
rys. 101 × 69,7 1 : 1 000.
348. T. 364 **CHEŁMIŃSKIE PRZEDMIEŚCIE — REGULACJA GRANICY** 1878
Situations-Plan von dem auf der Culmer Vorstadt der Stadt Thorn... belegenen Grundstücken. Aufgenommen... im Monat October 1878 durch den Königl. Feldmesser u. Ingenieur **L. MATSCHKE** Berlin... zur Zeit in Thorn.
rys. kolor. 1 : 1 000, 1 : 500.
5 egz. (w tym 2 kopie).
Tytuły niejednakowe, choć podobnej treści.
Nazwiska właścicieli gruntów.
349. T. 312 **CHEŁMIŃSKIE PRZEDMIEŚCIE — PLAN GRANIC** 1879
Situations Plan für die Berechnung der Entfernungen in der Grenzregulierungs Sache der Neuen Culmer Vorstadt. Angefertigt auf Grund vorhandener Karten und die Kilometer Stationirung eingetragen im Maasstabe 1 : 2 500 im Jahre 1879 durch **L. MATSCHKE** Königlicher Feldmesser und Ingenieur.
rys. 57 × 67,5 1 : 2 500.
350. T. 462 **CHEŁMIŃSKIE PRZEDMIEŚCIE — PLAN GRUNTÓW MIEJSKICH** 1882
Karte von den der Stadtgemeinde Thorn gehörigen Alt-Culmer Vorstadt belegenen Grundstücken. Abgegrenzt und aufgenommen Thorn im Jahre 1882. **BOEHMER**, Königlicher Feldmesser.
rys. kolor. 65 × 49,5 1 : 1 000.
351. Nr 662/3 **CHEŁMIŃSKIE PRZEDMIEŚCIE — GRUNTA MIEJSKIE MIĘDZY SZOSĄ CHEŁMIŃSKĄ A BYDGOSKĄ** 1882/83 (1893)
Karte von den der Stadt Thorn gehörigen zwischen der Bromberger und Culmer Chaussée belegenen Liegenschaften. Nach Feststellung und Vermarkung der Grenzen aufgenommen und kartirt. Thorn im Jahre 1882/83. **BOEHMER**, Königl. Feldmesser. Kopie: Copirt und vervollständigt im Juli 1893 durch **RATHMANN**, vereid. Landmesser.
rys. kolor. 101 × 67 1 : 2 500.
2 egz.
352. T. 515 **FORTYFIKACJA TORUNIA** 1816
Plan der in der ersten und zweiten Schuss Linie belegenen Grundstücke am linken Weichsel Ufer zum Behuf des Festungsbaues am Thorn... Speciell vermessen und gezeichnet im Monat April und Mai 1816... durch **WILDE** Conducteur.
rys. kolor. 126 × 72,5 100 pręt. = 16,7.
2 egz.

Oryginał (nr 579) uzupełniony w r. 1829 nowymi rejonami woj-
skowymi i kopia z r. 1907 (nr 687), wykonana przez Jana
Loesch, uwierzytelniona przez Rotzolla.

353. T. 331 **MIĘDZYMURZE OD MŁYNA ZAMKOWEGO DO BRA-
MY MOSTOWEJ** 1820
Situations Plan von dem vom Jacobs Thor bis der Schlossmühle
und von da bis zum Brücken-Thor belegne Zwinger... 1820.
Copirt durch **BADER** Pionir Unteroffizier. Die übereinstimmung
mit dem im Fortificationsarchiv befindlichen Grundriss beschei-
niget. Thorn d. 12 May 1820 **FROM** Hauptmann u. Ingenieur
v. Platz.
rys. 45 × 63 30 pręt. = 18.
354. Nr 673 **PLAN MURÓW MIEJSKICH** 1824/25
Grundriss der Stadtmauer von Thorn. Aufgenommen im Jahr
1824 und 1825 von **BADER** Unterofficier in der 10 Div. Garn.
Comp.
rys. kolor. 134 × 94,8 48 pręt. = 20,7.
355. T. 320 **REJONY FORTYFIKACYJNE** 1829
Rayon Plan der Festung Thorn. — **FROM** Capt. u. Pl. Ing. Thorn
10 May 1829.
rys. 53 × 76 300 pręt. prusk. = 15,7.
2 egz.
356. T. 120 **GRANICE FORTECZNE TORUNIA** 1846
Plan der Fortificationsgrenzen der Festung Thorn auf dem rech-
ten Weichselufer. Thorn, den 5-ten Nov. 1846 (gez.) **EWALD**,
Major und Platzingenieur.
rys. kolor. 120 × 55 150 pręt. = 19,5.
357. T. 2 **PLAN SYTUACYJNY TERENU POZAMKOWEGO** 1851
Situations Plan von dem auf der Neustadt Thorn belegenen al-
ten Schlosse, aufgenommen 1851 Copie.
rys. kolor. 41,5 × 34 30 pręt. = 14,3.
Zaznaczona własność wojskowa.
358. T. 351 **TERENY SPORNE MIĘDZY MIASTEM A WOJSKIEM** 1883
Karte von der an der rechten Weichselufer belegenen zwischen
der Königl. Fortification u. d. Stadt Thorn streitigen Fläche...
Februar 1883, der Feldmesser **BOEHMER**.
rys. 132 × 32,6 1 : 1 000.
359. T. 674 **FORTYFIKACJE Z R. 1826 — 29** 1888
Karte des Theiles der in den Jahren 1826 — 29 erbauten Fe-
stungswerke von Thorn, welche im Jahre 1888 nach Erbauung
der neuen Stadumwallung niedergelegt wurden. Copirt nach
einem im Besitze der Kgl. Fortification hierselbst befindlichen
Plane durch den Feuerwerker **GEHRMANN** 1888.
rys. kolor. 87,7 × 68,6 1 : 1 000.

360. T. 535 **PLAN CZĘŚCIOWY FOSY I MURÓW MIEJSKICH** (ok. 1888)
 Situations-Plan des alten Stadtgrabens und der Stadtmauer zwischen dem Culmer- und dem Bromberger-Thor, welche im Jahre 1888 eingeebnet wurden. Gezeichnet nach einer Aufnahme vom Jahre 1883 Blatt 1 Gez. **LUCKHARDT**.
 rys. kolor. 80,8 × 51,2 1 : 500.
 Zob. nr 467.
361. T. 491 **FORTYFIKACJE DAWNE — MIĘDZYMURZE** (w. XIX)
 Karte von sogenannten Gallschen Zwinger in Thorn speciell vermessen durch **STAUDI**.
 rys. kolor. 71,6 × 47 50 pręt. reńsk. = 25,5.
362. T. 491 **FORTYFIKACJE DAWNE — MIĘDZYMURZE** (w. XIX)
 Situations Plan von dem zwischen dem Jacobs-Thor der Schloss-Mühle und dem Brücken Thor belegene Zwinger.
 rys. kolor. 43,6 × 67,5 40 pręt. = 24,5.
363. T. 545 **FORTYFIKACJE MIASTA — PIASKI MIĘDZY MIASTEM A TWIERDZĄ** (w. XIX)
 Karte von saemtlichen zwischen der Stadt und Vestung Thorn und den beiden Rayonlinien belegenen Sandschellen.
 rys. kolor. 146,7 × 73 140 pręt. reńsk. = 20,2.
364. T. 250 **FORTYFIKACJE NOWE** (w. XIX)
 Plan von den eingezogenen und zu entschädigenden Grundstücken bey der Festung Thorn I. Section von dem Jacobsthor bis zum Grützmühlen Teich, durch **BARNICK**.
 rys. kolor. 52 × 52,5 100 pręt. reńsk. = 13.
365. T. 250 **FORTYFIKACJE NOWE** (w. XIX)
 Plan von den eingezogenen und zu entschädigenden Grundstücken bey der Festung Thorn. II-te Section vom Grützmühlen Teich bis zum Logen Garten. (**BARNICK**).
 rys. kolor. 21 × 52,5 100 pręt. reńsk. = 13,2.
366. T. 250 **FORTYFIKACJE DAWNE I NOWE** (w. XIX)
 Plan von den zur Festung eingezogenen und zu entschädigenden Grundstücken. Section IV. der Brückenkopf am linken Weichsel Ufer, angefertigt durch **BARNICK**.
 rys. kolor. 48 × 46,5.
367. T. 516 **FORTYFIKACJE TORUNIA** (w. XIX)
 Plan von den durch die Fortification eingezogenen Grundstücke am Brückenkopf zu Thorn. Die bereits beschütteten Grundstücke, deren Grenzen sich nicht angeben liessen, sind aus der revidirten **BAUMSCHEN** und **WILDESCHEN** Karte entnommen, dagegen alle übrigen noch sichtbaren Grenzen speciell vermessen.
 rys. kolor. 130 × 67 90 pręt. = 13,5.
 2 egz.

- Oryginał i kopia. Druga kopia zob. nr 371 (T. 208).
Nazwiska osadników.
368. T. 530 **PLAN SYTUACYJNY BRAMY ŚW. JAKUBA** (w. XIX)
Situation von der Jacobs-Thor Passage zu Thorn.
rys. kolor. 74,2 × 55,8 1 : 200.
369. T. 226 **ROZMIESZCZENIE FORTYFIKACYJ TORUŃSKICH** (w. XIX)
rys. 97,8 × 65,2.
370. T. 406 **TERENY NALEŻĄCE DO FORTYFIKACYJ MIASTA** (w. XIX)
Situations Plan der zur Festung Thorn einzuziehenden Grund-
stücke, nebst der Angabe der früher zur Zeit des Herzogthums
Warschau eingezogenen.
rys. kolor. 137,8 × 72 100 pręt. = 15.
371. T. 208 **FORTYFIKACJE TORUNIA** 1908
...Plan von den durch die Fortification eingezogenen Grund-
stücke am Brückenkopf zu Thorn...
rys. kolor. 46,6 × 40,7.
Kopia z r. 1908 uwierzytelniona przez Rotzolla, zob. nr 367
372. T. 96 **FORTYFIKACJE TORUNIA** (1908)
Abzeichnung von Archivplänen der Fortifikation Thorn vom
Jahre 1817.
rys. kolor. 43,8 × 32,5.
Kopia; zob. nr 373 — 379.
373. T. 96 **FORTYFIKACJE TORUNIA** (1908)
Abzeichnung von Archivplänen der Fortification Thorn.
rys. kolor. 41,2 × 32,3 1 : 5 000.
Kopia; zob. nr 372 i 374 — 379.
374. T. 96 **FORTYFIKACJE TORUNIA** 1908
Abzeichnung von dem zur Fortifikation einzuziehenden Krug-
lande am Brückenkopfe zu Thorn vom Jahre 1825. Bromberg,
den 9 Oktober 1908.
rys. kol. 19,7 × 26.
Kopia; zob. nr 372 — 373 i 375 — 379.
375. T. 96 **FORTYFIKACJE TORUNIA** 1908
Abzeichnung aus einem Archivplan I. 51 der Fortifikation Thorn
vom Jahre 1826/27 Thorn, d. 29 Sept. 1908.
rys. kolor. 20,5 × 26.
Kopia; zob. nr 372 — 374 i 376 — 379.
376. T. 96 **FORTYFIKACJE TORUNIA** (1908)
Abzeichnung von Archivplänen der Fortifikation Thorn vom
Jahre 1816.
rys. kolor. 40,7 × 32,6.
Kopia; zob. nr 372 — 375 i 377 — 379.
377. T. 96 **FORTYFIKACJE TORUNIA** (1908)

- Abzeichnung von Archivplänen der Fortifikation Thorn vom Jahre 1828.
rys. kolor. 41,3 × 32,7.
Kopia; zob. nr 372 — 376 i 378 — 379.
378. T. 96 **FORTYFIKACJE TORUNIA** (1908)
Abzeichnung von Archivplänen der Fortifikation Thorn vom Jahre 1832.
rys. kolor. 41 × 32,2.
Kopia; zob. nr 372 — 377 i 379.
379. T. 96 **FORTYFIKACJE TORUNIA** 1908
Abzeichnung von dem zum Posen'schen Departement gehörig im Königl. Domänenamt Dybow belegenen Ländereien, vom Jahre 1803. Bromberg d. 9 Oktober 1908.
rys. kolor. 42 × 33.
Kopia planu z archiwum wojskowego; zob. nr 372 — 378.
380. Nr 317 **MOKRE — PLAN WSI** 1694
Anno 1694... gemessen worden... **DAVID STUERTZENBECHER**, geschwornen Landmesser.
2 rys. kolor. 62,5 × 70 + 50 × 74,2.
Tabela pomiarów. Plany podniszczone, zwłaszcza drugi, i o-prawione w ramy.
381. T. 366 **MOKRE — PLAN WSI** 1723
Anno 1694 sind alle Stück zu Reichlowitzen Vollwerck gehörig gemessen worden... **I. F. LYKANDER** delineavit Anno 1723.
rys. kolor. na perg. 73,5 × 49,8.
Uszkodzony.
382. T. 277 **MOKRE — GRUNTA MIEJSKIE** 1806
Situations-Plan von dennen auf der Mocker belegenen Thorner Caemmerey-Laendereyen, welche... im Monath May 1806... vermessen worden durch **KRAUSE** sen. Conducteur.
rys. kolor. 63,1 × 40,5 150 pręt. reńsk. = 11,3.
383. Nr 690 **MOKRE — PUSTKOWIA** 1816
Plan von den zur Thorner Caemmerey gehoerigen wuesten Mocker Laendereien... Bearbeitet im Monath Juni et August 1816 durch **WILDE** Conducteur.
rys. 197,5 × 131,2 200 pręt. reńsk. = 14,9.
384. Nr 691 **MOKRE — PUSTKOWIA** 1817
Plan von den zur Thorner Caemmerey gehoerigen wuesten Mocker Laendereyen... vermessen... im August 1817 durch **CHRIST**.
rys. kolor. 180 × 127 200 pręt. reńsk. = 15.
385. T. 525 **MOKRE — PLAN GRUNTÓW INSTYTUCYJ CHARYTATYWNYCH MIEJSKICH** 1819
Brouillon Plan von den zur Testament und Allmosen Haltung zu Thorn gehörig und auf der Mocker belegene Ländereyen...

- vermessen... im Monath Februar 1819 durch **CHRIST**.
 rys. kolor. 68,6 × 48,5 100 pręt. reńsk. = 15.
386. T. 575 **MOKRE — PLAN WSI** 1819
 Plan von dem Dorf Mocker zum Thorner Gebieth gehoerig
 ...vermessen im Jahr 1819... durch **CHRIST**.
 rys. kolor. 125,7 × 91,3 200 pręt. reńsk. = 15.
 2 egz.
387. T. 249 **MOKRE — PLAN SYTUACYJNY KASZOWNIKA** 1822
 Situations-Plan von der Grützmühle bey Thorn nebst den dazu
 gehörigen Gebäuden, Gärten und den neu aquirirten Holz
 und Garten Platz.
 rys. ok. 54 × 48 180 (pręt.?) = 16,2.
388. T. 479 **MOKRE — PLAN NOWEGO OSIEDLA** 1832 (1852?)
 Karte von der sogenannten Christ'schen Colonie auf Neu Mok-
 ker vermessen und gezeichnet im Jahr 1832 durch **FRIED**.
BROHM, Feldmeser.
 rys. część. kolor. 66 × 100 150 pręt. = 14,2.
 Nazwiska osadników.
389. T. 150 **MOKRE — NOWE OSIEDLA** (ok. 1836)
 Plan von der Colonie Neumocker. Aufgenommen durch **BAR**-
NICK Stadtbaurath.
 rys. 45,5 × 37 100 pręt. reńsk. = 8,3.
390. T. 465 **MOKRE — TERENY NOWEGO OSIEDLA** (ok. 1840)
 Situation der Neu-Mocker Laendereyen gefertigt durch **BAR**-
NICK Stadtbaurath.
 rys. kolor. 49 × 52 400 pręt. = 13.
 Nazwiska osadników.
391. Nr 628 **MOKRE — PLAN WSI** 1841/7
 Karte von Mocker Kreis Thorn. Diese Karte ist nach Behügelung
 der Separations Plane im Herbste 1841 neu aufgenommen
 und entworfen; die Parcellen Nr 1 bis 10 und No 18, 19
 sind sowie die Specialien aus der Karte von Mocker d. **CHRIST**
 v. J. 1819 in diese übertragen, darauf neu berechnet. Copirt
 im Jahre 1847 durch **KROKISIUS**, König. Feldmesser.
 rys. kolor. 97 × 96 200 pręt. pr. = 15.
392. T. 302 **MOKRE — CZĘŚCIOWY PLAN WSI** 1869
 Karte eines Theiles von dem im Kreise Thorn belegenen Dorfe
 Mocker. Aus der Original Grundsteuer Gemarkungskarte...
 1869 kopirt... **FLOERKE** (?)
 rys. kolor. 69,2 × 45,5 1 : 5 000.
393. T. 548 **MOKRE — PLAN ULIC** 1892
 Strassenplan der im Kreise Thorn belegenen Ortschaft Mocker.
 Gefertigt Thorn im Jahre 1892 **J. BOEHMER** Königl. Landmes-

- ser. Verlag v. J. Böhmer Thorn. Lith. Anst. v. Otto Feyerabend,
Thorn.
litogr. 64,5 × 51,5 1 : 8 000.
394. T. 526 **MOKRE — GRANICE ULIC WODNEJ I PODGÓRNEJ** 1893
Grenzplan der zum Gemeindebezirk Thorn gehörigen, Culmer
Vorstadt belegenden Berg und Conduct-Strasse. Aufgenommen
im November 1893 **BOEHMER**, vereideter Landmesser.
rys. kolor. 101 × 66 1 : 1 000.
Nazwiska właścicieli.
395. T. 473 **MOKRE — PLAN SYTUACYJNY KASZOWNIKA** (w. XIX)
Situations-Plan von der Grützmühle bei Thorn, nebst den dazu
gehörigen Gebäuden, Gaerten, und den neu aquirirten Holz
und Garten Platz.
rys. piórem 57 × 52,7 180 pręt. pr. = 16,7.
396. T. 279 **PRZEDMIEŚCIE ŚW. JAKUBA — PLAN GRUNTÓW MŁY-
NA TRZEPOSZ** 1806
Situations-Plan von der zur Thorner Caemmerey gehoerigen
Wasser-Mühle Treposz, welche... im Monath May 1806... ver-
messen worden durch **KRAUSE** sen., Conducteur.
rys. kolorow. 59,5 × 40,3 150 pręt. reńsk. = 11,3.
397. T. 117 **PRZEDMIEŚCIE ŚW. JAKUBA — GRUNTA ODDANE DLA
CELÓW WOJSKOWYCH** 1831
Plan von den einzuziehenden Grundstücken beim Fort auf der
Jacobshöhe zu Thorn... den 26 März 1831 — **MARESCH** Inge-
nieur Lieutenant.
rys. 47,8 × 37 30 pręt. = 17,1.
Nazwiska właścicieli.
398. T. 70 **PRZEDMIEŚCIE ŚW. JAKUBA — GRUNTA ODDANE DLA
CELÓW WOJSKOWYCH** (w. XIX)
Situations Plan von den an die Fortification abzutretenden
Grundstücken der Jacobs Höhe zu Thorn.
rys. kolorow. 37 × 28 cm 96 pręt. = 16,3.
Nazwiska posiadzicieli gruntów.
399. T. 187 **PRZEDMIEŚCIE ŚW. JAKUBA — SZKIC WINNICY** (w. XIX)
rys. 20,5 × 16 200 (pręt.?) = 15,5.
400. T. 103 **ŚRÓDMIEŚCIE — PLAN OGRODU PASTORA HASE-
LAU'A** (ok. 1773)
Diesen in der Annengasse im Georg-Quartier hinter der Pfer-
deschwemme vor dem Culmschen Thore gelegenen Garten ha-
be ich M. Johann Jacob Haselau, Prediger der Altst. Gem. all-
hier... 1773 von der Frau Wittwe Leonora Renata Herret gakaufft.
rys. kolorow. 52 × 58.
Ze zbiorów Haselau'a.
401. T. 187 **ŚRÓDMIEŚCIE — DOMY PRZY UL. ŻEGLARSKIEJ PO
STRONIE WSCHODNIEJ** 1783

- (Rys. **SCHREIBER** w r. 1783).
rys. kolorow. 64 × 24,5.
402. T. 109 **ŚRÓDMIEŚCIE — PLAN DZIELNICY ŚW. JERZEGO I ŚW. WAWRZYŃCA** (1789)
St. Georgen und Lorentz Quartier.
rys. kolorow. 44,2 × 43,8 60 pręt. = 5,8.
Nazwiska osadników.
403. T. 239 **ŚRÓDMIEŚCIE — PLAN DZIELNICY ŚW. KATARZYNY I ŚW. JAKUBA** (1789?)
Catharinen und Jacobs Quart. I. II. III.
(**BRIESENMEISTER?**)
3 rys. kolorow. 35 × 22 i 44 × 33 100 łokci = 7.
Nazwiska posiadzicieli.
404. T. 37 **ŚRÓDMIEŚCIE — ROZPLANOWANIE RYNKU STARO-MIEJSKIEGO** (w. XVIII)
rys. kolorow. 22,3 × 35.
405. T. 111 **ŚRÓDMIEŚCIE — GRUNTA PRZYLEGAJĄCE DO LECZNICY MIEJSKIEJ** 1804
Plan von dem Stück Sand-Land hinter dem krancken Hause bey der Stadt Thorn... im Monath November 1804... vermessen durch **KRAUSE** sen. Cammer — Conducteur.
rys. 41 × 27,6 150 pręt. reńsk. = 12.
Nazwiska właścicieli.
406. T. 276 **ŚRÓDMIEŚCIE — JATKI MIĘSNE NA STARYM MIEŚCIE** 1825
Situations Plan von den Fleischscharren der Altstadt zwischen der Friedr. Wilhelm und St. Johannis-Strasse.
Szkic rys. 43,8 × 66,3 100 (prętów?) = 25.
Nazwiska właścicieli.
407. T. 489 **ŚRÓDMIEŚCIE — PLAN SYTUACYJNY GIMNAZJUM** 1843
Zeichnung von dem Gymnasial Gebäude und dem daran grenzenden Grundstücke des Riemermeister Grzymala Nro 259 und 260 zu Thorn aufgenommen durch **BARNICK** 15. 7. 43.
rys. 68 × 51,2 90 stóp = 23,6.
408. T. 228 **ŚRÓDMIEŚCIE — PARCELE NA STARYM MIEŚCIE** 1851
Situations Zeichnung von den Bauplatzen Nro 65, 66 u. 67 der Altstadt...
rys. 47 × 37,8 80 (stóp?) = 21,5.
Nazwiska posiadzicieli.
409. T. 163 **ŚRÓDMIEŚCIE — RYNEK STROMIEJSKI** (ok. 1855)
Thorn. Der Altstädtische Markt mit dem Rathhause. Lith. v. **C. A. MANN** (gedr. v. Otto Grote). Lith. Inst. v. C. G. Kanter in Marientwerder.
lit. 20 × 12,5.
410. T. 251 **ŚRÓDMIEŚCIE — MŁYN ZAMKOWY W TORUNIU** 1881

Situations Plan von dem Grundstück der alten Schlossmühle zu Thorn. Aufgenommen u. kartirt im Maasstabe 1 : 2500 im Monat Mai 1881 durch den Königl. Feldmesser u. Ingenieur **L. MATSCHKE**, Berlin W....

rys. kolorow. 55,5 × 53

1 : 2 500.

411. T. 182 **ŚRÓDMIEŚCIE — DWÓR MIEJSKI** (w. XIX)
Situationsplan von dem Stadthofe zu Thorn.
rys. kolorow. 36,2 × 31 10 pręt. prusk. = 9,5.
Dawne mury miejskie.
412. T. 344 **ŚRÓDMIEŚCIE — GRUNTA PRZY ULICY PROSTEJ** (w. XIX)
Zeichnung an den Grundstücken Nro 134, 135, 136, 137, 138 und 139 Neustadt Thorn.
rys. kolorow. 40,7 × 44 150 stóp pr. = 20,2.
413. T. 360 **ŚRÓDMIEŚCIE — GRUNTA PRZY MURACH MIASTA** (w. XIX)
Zeichnung von dem Raum zwischen der Stadtmauer und den bürgerlichen Grundstuecken vom Seglerthor bis zum Schiefen Thurme...
rys. 74 × 33,8 10 pręt. reńsk. = 8,5.
414. T. 154 **ŚRÓDMIEŚCIE — LECZNICA MIEJSKA** (w. XIX)
Städtisches-Krankenhaus.
rys. kolorow. 47 × 33,3 20 m = 8,2.
415. T. 119 **ŚRÓDMIEŚCIE — PLAN NIWELACYJNY CZĘŚCI TORUNIA** (w. XIX)
a) Laengen Profil des Nivellements vom Culmer Thor zur Weichsel, gefertigt durch Brohm.
b) auerprofile zu dem Laengenprofil vom Culmer Thor bis zur Weichsel, aufgenommen durch **BROHM**, vereidigter Geometra.
rys. ok. 47,3 × 35,8.
416. T. 341 **ŚRÓDMIEŚCIE — PLAN ZABUDOWAŃ SZPITALNYCH** (w. XIX)
Zeichnung von der Lage der zum hiesigen Nonnen-Hospital gehörigen Gebäude, so wie auch der inneren Einrichtung des Haupt und Seitengebäudes, welche letztere auch ferner erhalten werden sollen, dagegen werden die in Linien angegebenen Gebäude ihrer Baufälligkeit wegen abgebrochen.
rys. 70,5 × 53 80 stóp pr. = 21,2.
Silnie zniszczony.
417. T. 354 **ŚRÓDMIEŚCIE — ŚCIEKI PRZY UL. ŻEGLARSKIEJ** (w. XIX)
Strassengerinne.
rys. 61 × 16,6 i 26 × 12,5 40 stóp prusk. = 12,5.
2 szkice po 3 egz.
418. T. 259 **ŚRÓDMIEŚCIE — ŚCIEKI ULICZNE** (w. XIX)

Canal-Entwurf zum Strassengerinne.

rys. 63 × 41.

419. T. 266 **SRÓDMIEŚCIE — SZPITALE ŚW. KATARZYNY I ŚW. JAKUBA** (w. XIX)

Zeichnung von dem auszubauenden Nonnen Hospital jetzt St. Catharinen und Jacobs Parochial-Hospital und dessen Begrenzung inc. des darauf neu zerbauenden Malzstalls und Abtritts.
rys. część. kolorow. 54,8 × 52.

420. T. 187 **SRÓDMIEŚCIE — UL. ŻEGLARSKA** (w. XIX)

Ansicht der Seglerstrasse zu Thorn.
mdz. 13,7 × 11,5.

c) PLANY I RYSUNKI POSZCZEGÓLNYCH BUDOWLI.

421. T. 449 **APTEKA RADZIECKA — FASADA** 1906
 Hauptgesims an dem Hause Breite-Strasse 27 (Dr. Auerbach)
 Front nach der Bader-Strasse. Natürl. Grösse. Aufgenommen
 April 1906. Das Stadtbauamt, **GAUER**.
 Szkic 36,6 × 50,2.
422. T. 298 **DOM MIESZKALNY PRZY UL. ŚW. ANNY** 1866
 Entwurf zum Umbau des Kämmerer Hauses St. Annenstr. 152 in
 Thorn. Zum Kosten Anschlag vom 28 Januar 1866 **KAUMANN**
 Stadtbaurath.
 5 rys. ok. 62 × 45 50 stóp = 17,5.
423. T. 174 **DOM PRZY UL. ŻEGLARSKIEJ** (w. XIX)
 L. Horstig in Thorn unterm goldenen Anker. Liqueur- und Essig-
 Fabrik. Lith. Amt. v. **ERNST LAMBECK**.
 litogr. 23,2 × 28,5.
 Widok.
424. T. 298 **DOM PRACY** 1859
 Entwurf zum Bau eines Arbeitshauses in Thorn. Zum Bericht
 vom 9-ten Februar 1859 **KAUMANN** Stadtbaurath.
 2 rys. 45 × 47,5 130 stóp = 25,3.
425. T. 40 **DWOREK NA BIELANACH** (w. XVII)
 Weishoff-Hevelke del. et. aqu. ff.
 mdz. 10 × 16.
426. T. 324 **DWÓR MIESZCZAŃSKI — PROJEKT ODBUDOWY** 1863
 Entwurf zum Umbau des Junkerhofes in Thorn. Thorn den 27. 9.
 1863 **KAUMANN** Stadtbaurath.
 3 rys. ok. 65 × 50 100 krok. = 21.
427. T. 143 **DWÓR ARTUSA** ok. 1750
 Der Artus-Hoff oder die Gülde.
 rys. kolorow. 24 × 38.
428. T. 143 **DWÓR ARTUSA** (w. XVIII)
 Die Gilde-reparirt 1775.
 rys. 26,5 × 33,5.
 Ze zbiorów Haselau'a.

429. T. 3 **GANKI PRZED DOMAMI** (w. XIX)
rys. 18,3 × 38,5 30 stóp = 11,7.
Szkice.
430. T. 6 **GARBARNIA — SZKIC ARCHITEKTONICZNY** (w. XIX)
rys. 34,5 × 7,7.
Przekrój budynku.
431. T. 355 **GAZOWNIA MIEJSKA** 1854
Zeichnung der projectirten Gas - Erleuchtungs - Anstalt zu
Thorn zum Anschlage vom 9-ten April 1854.
2 rys. kolorow. ok. 90 × 61 1 : 96.
432. T. 355 **GAZOWNIA MIEJSKA** 1919
Allgemeiner Grundriss zum Bau der Gaserleuchtungs Anstalt
fuer Thorn (25 April 1919?).
rys. część. kolorow. 65,3 × 44,7 100 stóp pr. = 29,2.
Data podana ołówkiem na dorsie.
433. T. 263 **GORZELNIA PRZY BRAMIE MENNICZEJ** (ok. 1820)
Zeichnung von der Brennerey am Muenz Thor zu Thorn dem
Kaufmann Herrn Gall gehörig, gezeichnet durch Bader Unter-
officier... Pionnier Abtheilung. Die Ubereinstimmung mit dem im
Fortifications Archiv befindlichen Plane bescheiniget Thorn den
12 May 1820 **FROM**, Hauptmann u. Ingenieur.
rys. kolorow. 58,3 × 44,6 60 krok. = 11.
434. T. 72 **KLASZTOR JEZUICKI** (w. XVIII)
Das Jesuiter Kloster.
rys. 25 × 15,5.
435. T. 355 **KLASZTOR ŚW. DUCHA — PLAN FUNDAMENTÓW** 1907
Aufnahme von den Fundamenten des alten Klosters St. Spiritus
gelegentlich des Neubaues des Gasbehälters. Thorn, d. 18
März 1907. Das Stadtbauamt, **GAUER**, Satdtbaurat.
rys. część. kolorow. 73,5 × 98,5 1 : 100, 1 : 200.
436. T. 348 **KOŚCIÓŁ N. PANNY MARIII — PRZEKRÓJ KOŚCIOŁA** 1718
J. F. BACHSTROM. M. K. 12 Jan. 1718.
rys. 24 × 48,7 20 (stóp?) = 8,5.
437. T. 705 **KOŚCIÓŁ N. PANNY MARIII — OBRAZ** (w. XVIII)
Ex asino quicumque negas existere Christum sub Panis specie
flectere disce genum. **CAS. RUBINKOWSKI**.
rys. 26,7 × 17,2.
Z teki Soemmeringa, notatka na odwrocie wskazuje, że jest to
kopia obrazu z kościoła N. Marii Panny.
438. T. 348 **KOŚCIÓŁ N. PANNY MARIII — SARKOFAG ANNY WA-**
ZÓWNY (w. XVIII)
JOAN. ERNST. DEBEEZ.
rys. 18 × 29,5.
(Widok i przekrój sarkofagu).

439. T. 221 **KOŚCIÓŁ ŚW. JAKUBA** (w. XVIII)
 Die Jacobs = Kirche auf der Neustadt.
 rys. 22 × 18.
 Ze zbiorów Haselau'a t. IV. nr 11.
440. T. 248 **KOŚCIÓŁ ŚW. JANA — PLAN KOŚCIOŁA I ZABUDOWAŃ KOŚCIELNYCH** 1823
 Situation der St. Johann Pfarr Kirche und der dazu gehörigen Gebäuden zu Thorn, gez. durch **WULFF**.
 rys. kolorow. 42,1 × 28,1 50 pręt. = 12,5.
 Kopia do akt IV. 6. 9. I.
441. T. 248 **KOŚCIÓŁ ŚW. JANA — PRZEKRÓJ** 1823
 Grundriss der St. Johannis Pfarr Kirche zu Thorn, gez. **WULFF**.
 rys. kolorow. 54,5 × 42,2 72 stopy = 15,5.
 Kopia do akt IV. 6. 9. I.
442. T. 248 **KOŚCIÓŁ ŚW. JANA — PRZEKRÓJ BUDYNKÓW PARAFIALNYCH** 1823
 Zeichnung der zur St. Joh. Pfarr-Kirche zu Thorn gehoerenden Häuser, gez. **WULFF**.
 rys. kolorow. 54,5 × 49,6 60 stóp = 13.
 Kopia do akt IV. 6. 9. I.
443. T. 68 **KOŚCIÓŁ ŚW. JANA — PROJEKT CHRZCIELNICY** (w. XIX)
 rys. 17,9 × 41,5 10 stóp reńsk. = 16,5 cm.
444. T. 443 **KOŚCIÓŁ ŚW. TRÓJCY** (Po r. 1787)
 Die dreyfaltigkeits Kirche auff der Neustadt.
 Widok część. kolorow. 26,7 × 21,5.
 Ze zbiorów Haselau'a z t. IV. nr 10.
445. T. 99 **ŁUK TRYUMFALNY — PROJEKT ŁUKU KU UCZCZENIU JANA III.** (w. XVII?)
 rys. obustr. 31,8 × 40,2.
446. T. 513 **MOST NA WIŚLE — RYSUNEK TECHNICZNY MOSTU** 1725
 Weichsel-Brücke 1725.
 rys. ok. 192 × 31.
 Częściowo zniszczony.
447. T. 318 **MOST NA WIŚLE — RYSUNEK TECHNICZNY MOSTU** 1794
 Plan von der sogenannten Deutschen Brücke über die Weichsel bey der Stadt Thorn.
 rys. 71,5 × 45 400 stóp reńsk. = 15,4.
448. T. 74 **MOST NA WIŚLE — TECHNICZNY SZKIC MOSTU** (w. XVIII)
 Abriss der Weichsel Brücke.
 rys. 103,3 × 27.
 Egz. bardzo zniszczony.
449. T. 383 **MOST NA WIŚLE — PROJEKTY NOWEGO MOSTU** 1858
 Scizzen zum Bau einer Brücke über den rechtseitigen Weichsel-

- arm bei Thorn. Entworfen u. gezeichnet im März 1858 von **KAUMANN**, Stadtbaurath.
rys. 85 × 61,7 300 stóp = 16,5.
450. T. 367 **MOST NA WIŚLE — SZKICE I RYSUNKI** 1860
Weichselbrücke bei Thorn. Zum Kosten Anschlag v. 15. 8. 1860. **KAUMANN**, Stadtbaurath. Blatt I—VIII + 1 (Szkice).
9 rys. 68 × 50.
451. T. 152 **MOST NA WIŚLE** (ok. 1860)
Zeichnung zu einem Brücken. Joche über den rechtseitigen Arm der Weichsel bei Thorn. Gez. **KAUMANN**, Stadtbaurath.
rys. ok. 60 × 50 40 stóp reńsk. = 26
2 rys. (jeden bez autora). 50 stóp reńsk. = 16,8.
452. T. 313 **MOST NA WIŚLE — PROJEKT MOSTU PONTONOWEGO** 1861
Zeichnung zur Schiffbrücke über die Weichsel bei Thorn. Zum Erläuterungsbericht v. 21-ten März 1861 der Kreisbaumeister Zeiaur, der Baumeister **ULRICH**.
7 rys. kolorow. 131 × 48,4 i ok. 64,5 × 44,5.
453. T. 315 **MOST NA WIŚLE — PROJEKT MOSTU NA WIŚLE** 1862
Entwurf zum Bau einer Brücke über den Weichsel-strom bei Thorn. Zum Kosten Anschlag vom 25 Aug. 1862 **KAUMANN** Stadtbaurath.
4 rys. 65,9 × 49.
454. T. 301 **MOST NA WIŚLE — PRZEKROJE PROJEKTOWANEGO MOSTU** 1863
Weichselbrücke bei Thorn — Nivellements Plan zum Kosten Anschlag von 9 Febr. 1863 **KAUMANN**.
rys. 67 × 49 70 stóp = 10,5.
455. T. 290 **MOST NA WIŚLE** 1864
Brücke über den rechtsseitigen Arm der Weichsel bei Thorn
Zum Revisionsanschlag vom 22 März 1864 **KAUMANN**, Stadtbaurath.
rys. 64,5 × 48,4 40 kroków = 20,7.
456. T. 216 **MOST NA WIŚLE** 1871
Zeichnung betreffend die Einrichtung von Retiraden und Ueberdachung derselben bei der diesseitigen Weichsel-Brücke. Thorn. **G. MODLER**. Thorn d. 28 Novb. 71 Martini.
rys. 41,3 × 29,8.
Widok i przekrój.
457. T. 270 **MOST NA WIŚLE** 1871
Rechtsseitige Weichsel-Brücke Thorn. Bl. III. Brücken-Feld alter Construction gebaut i J. 1863 Thorn d. 9 Juni 1871 gezeich. **GEITTNER**.
Szkice część. kolorow. 125,5 × 55,5.

458. T. 384 **MOST NA WISLE — PROJEKT BUDOWY MOSTU** 1877
 Zeichnung zum Neubau einer städtischen Brücke über die Weichsel bei Thorn. Zum Kostenanschlag vom 26-sten November 1877.
 rys. kolorow. 187 × 63,5 1 : 1200.
 3 egz. (dwa egz. sq mniejsze).
459. T. 541 **MOST NA WISLE** (w. XIX)
 rys. ok. 74,2 × 50,3 i 146,3 × 52,5.
 4 szkice techniczne.
460. T. 329 **MOST NA WISLE — TECHNICZNY RYSUNEK MOSTU** (w. XIX)
KUSZMINKE.
 5 rys. 245 × 39 i 50 × 37,7.
461. T. 339 **MOST NA WISLE — PLAN OBU MOSTÓW** (w. XIX)
 Zeichnung der beiden Brücken über den Weichsel Strom bei Thorn. **HACKERT** Stadtbaumeister.
 rys. 70,5 × 36 40 krok. reńsk. = 19,8.
462. T. 470 **MOST NA WISLE — SZKIC MOSTU** (w. XIX)
 Revisions Zeichnung der diesseitigen Weichsel-Brücke Thorn.
 rys. 95,3 × 40,8 90 stóp = 31,5.
463. T. 74 **MOST NA WISLE — SZKIC MOSTU** (w. XIX)
 Zeichnung zu einem Eisbock von der Weichsel-Brücke bey der Stadt Thorn.
 2 rys. 24,6 — 34,3 70 stóp reńsk. = 15,2.
464. T. 2 **MURY NOWOMIEJSKIE — SZKIC** (ok. 1750)
 rys. ok. 42,5 × 11 cm.
 Pobieźny szkic ołówkowy z objaśnieniami.
465. T. 80 **MURY MIEJSKIE — BRAMA ŚW. JAKUBA** (ok. r. 1774)
 Das 1744 neuerbauete Jacobs Thor.
 rys. kolorow. 14,5 × 26.
 Zbiory Haselau'a IV. nr 3.
466. T. 172 **MURY MIEJSKIE — BRAMA ŚW. JAKUBA** (w. XIX)
 Situationsplan der Passage durch das Jacobs-Thor.
 rys. kolorow. 55,5 × 64,5 1 : 500.
467. T. 98 **MURY MIEJSKIE — BRAMA ŚW. DUCHA** (w. XVIII)
 Das Heilige Geist Thor.
 rys. kolorow. 28,5 × 33 60 (stóp?) = 23,5.
468. T. 146 **MURY MIEJSKIE — BRAMA CHEŁMIŃSKA** (w. XVIII)
 Das innere Culmische Thor.
 rys. 32,5 × 30.
469. T. 535 **MURY MIEJSKIE — CZĘŚĆ ZBURZONA W R. 1888** (ok. 1888)
 Aufnahme der alten Stadtmauer zwischen dem inneren Culmer- und dem Bromberger-Thor, welche im Jahre 1888 abgebrochen wurde. Aufgenommen und gezeichnet **LUCKHARDT.**

Blatt 2 — 4.

3 rys. piórem ok. 80 — 54

1 : 50, 1 : 100.

Zob. nr 360.

470. T. 146 **MURY MIEJSKIE — FASADY BRAM MIEJSKICH** (w. XIX)
2 rys. ok. 46 × 30.
471. T. 13 **MURY MIEJSKIE — RYSUNEK TECHNICZNY WIEŻY** (w. XIX)
Zeichnung zur Einrichtung des... an der Stadtmauer belegenen
Thurm Nro 21 in einen Pferdestall.
rys. 20,1 × 24,3 70 stóp reńsk. = 10,7.
472. T. 107 **MURY MIEJSKIE** (XIX)
Situations-Plan von der Lage der Stadtmauer vom Schiefen
Thurm bis zum Brückenthor.
rys. kolorow. 108,2 × 44 30 pręt. reńsk. = 25,7.
473. T. 292 **MURY MIEJSKIE — KOCIA GŁOWA** 1905
Der alte Katzenkopf zu Thorn. Aufgenommen Thorn im Dezem-
ber 1905. Das Stadtbauamt **GAUER**.
rys. kolorow. 48 × 64 1 : 100.
474. T. 118 **POMNIK DLA POLEGŁYCH Z LAT 1864—1871 — PRO-
JEKT DEKORACJI POMNIKA** 1880
2 rys. kolorow. ok. 25 × 36.
475. T. 187 **RATUSZ — SALA W CZASIE HOŁDU Z 1765 R.** (ok. 1770)
Huldigung, wie sie Anno 1765 d. 20 May auf dem Thornischen
Rathhaus-Saal ist gehalten worden. **WACHSCHLAGER** fec.
mdz. 17 × 15,7.
2 egz. (jeden kolorow., drugi uszkodzony).
476. T. 163 **RATUSZ PRZED OBLĘŻENIEM Z R. 1703** (w. XVIII)
Das Thornische Rathhaus vor der letzten Belagerung 1703 von
der Westseite, wo 1645 das Colloquium Charitativum ist gehal-
ten worden. Rev. A. C. **DITTMANN** delin. **SYSANG** sc.
mdz. 15 × 17,3.
3 egz.
477. T. 163 **RATUSZ PO OBLĘŻENIU Z R. 1703** (w. XVIII)
Das Thornische Rathhaus im jetzigen Zustande (nach der Bela-
gerung v. 1703) — **A. C. DITTMANN** sc.
mdz. 18,3 × 16,3.
2 egz.
Część tytułu, ujęta w nawias, dopisana ręką późniejszą.
478. T. 243 **RATUSZ — PROJEKT PRZEBUDOWY** (w. XVIII)
4 rys. kolorow. ok. 43 × 54.
479. T. 87 **RATUSZ — SZKIC PRZEKROJU** (w. XVIII)
rys. 44 × 51.
Szkic ołówkowy, bardzo zatarty.
480. T. 243 **RATUSZ — PRZEKROJE I WIDOK** (w. XVIII)
7 rys. kolorow. ok. 47 × 38,8.

482. T. 187 **RATUSZ — PLAN SALI RADZIECKIEJ** (ok. 1840)
Darstellung der Raths-Session und der Stellen welche die Gerichte und die dritte Ordnung in dem Rathhause bis z. J. 1703 inne gehabt haben.
(rys. **WERNICKE?**).
Szkic piórem 15 × 16,7.
Szkic wedle Zerneckego.
483. T. 501 **RATUSZ — WIELKA SALA** 1863
Entwurf zum Ausbau u. Dekoration des grossen Saales. Zum Erläuterungs-Bericht v. 28 April 1863. Der Baumeister **BOETHKE**.
3 rys. kolorow. 31,5 × 25,1.
484. T. 122 **RATUSZ — PRZEKRÓJ CZĘŚCI BUDYNKU** (w. XIX)
rys. 48 × 25,6 60 (stóp?) = 25.
485. T. 90 **SCHODY ZABYTKOWE** (ok. 1860)
Hölzerne Wendeltreppe im Hause Altstadt Nr 411 in Thorn.
Aufgenommen und gezeichnet von **KAUMANN** Stadtbaurath.
rys. 151,5 × 30,5.
486. T. 175 **SCHRONISKO MIEJSKIE** (1873)
Entwurf zum Neubau eines Seitengebäudes für das Bürger-Hospital T. W. **HERRMANN** Stadtbaurath. (Bürger-Hospital. Thorn d. 26. 11. 1873).
2 rys. część. kolorow. ok. 75 × 53 24 m = 20,5.
487. T. 92 **STATUA MADONNY** (po r. 1817)
Die Marien Säule errichtet 1725, abgebrochen den 18 Novbr. 1817.
rys. piórem 37 × 19 15 łokci = 28,5.
2 egz.
Wyjęto w r. 1916 z akt A. M. T. kat. II syg. X. 25. z materiałów Wernickego.
488. T. 219 **STRAŻ OGNIOWA W TORUNIU — SIKAWKA** 1733
rys. kolorow. 57,5 × 42.
489. T. 219 **STRAŻ OGNIOWA W TORUNIU — SZKIC SIKAWKI** (w. XVIII)
rys. ok. 19 × 20.
490. T. 219 **STRAŻ OGNIOWA W TORUNIU — PROJEKT T. ZW. SŁONIA** 1835
HENRYK TILK.
6 rys. ok. 29 × 39.
Załączony kosztorys w dwu odpisach.
491. T. 511 **STRZELNICA NOWOMIEJSKA** (w. XIX)
Zeichnung vom Schiesgraben auf der Neustadt Thorn.
rys. 190,2 × 27,6 100 stóp prusk. = 26,2.

492. T. 489 **SZKOŁY — PRZEKRÓJ DAWNEGO BUDYNKU GIMNAZJALNEGO** (1843)
 Grundrisse vom Gymnasium und den dazu gehörigen Gebäuden in der Stadt Thorn.
 rys. 65 × 50 80 stóp = 18.
493. T. 170 **SZKOŁY — PÓŁKI BIBLIOTECZNE** 1856
 Repositorium für die Gymnasial-Bibliothek gez. v. W. MARTINI
 56.
494. T. 537 **SZKOŁY — PROJEKT SALI GIMNASTYCZNEJ W SZKOLE ŻEŃSKIEJ** 1861
 Zeichnung zum Bau eines Turnsaales für die höhere Töchterschule. Zum Kosten Anschlage vom 20 Januar 1861 von KAUMANN.
 rys. 50,7 × 37,9.
495. T. 537 **SZKOŁY — PROJEKT POWIĘKSZENIA BUDYNKU DLA SZKÓŁ ŻEŃSKICH** 1861
 Scizze zur Vergrösserung der Gebäude der städtischen Mädchenschulen zu Thorn. Zum Kostenüberschlage... 1861 KAUMANN Stadtbaurath.
 rys. ok. 61 × 44 70 stóp = 18.
 5 rysunków dotyczących dwóch projektów.
496. T. 300 **SZKOŁA PRZY UL. PROSTEJ** 1864
 Entwurf zum Bau einer Bürgerschule in Thorn. Zum Kosten Anschlag v. Jan. 1864 KAUMANN Stadtbaurath.
 2 rys. 65 × 49 90 stóp = 12.
 Zał. karta pamiątkowa otwarcia szkoły.
497. T. 344 **SZKOŁA DAWNA PRZY UL. PROSTEJ** (ok. 1864/65)
 Zeichnung von der alten Bürgerschule zu Thorn.
 rys. 55,2 × 54 70 stóp = 18,2.
498. T. 538 **SZKOŁA PRZY UL. PROSTEJ** (ok. 1865)
 Entwurf zum Bau einer Bürgerschule zu Thorn.
 rys. ok. 65,5 × 47,5 i 46,5 × 39.
 21 rys. i szkiców.
499. T. 485 **SZKOŁY — PRZEBUDOWA DAWNEGO GIMNAZJUM NA SZKOŁĘ ŻEŃSKĄ** (w. XIX)
 Zeichnung zur Einrichtung des alten Gymnasiums zur allgemeinen Töchter-Schule.
 rys. 68,5 × 49,5 60 (stóp?) = 15,8.
500. T. 148 **SZKOŁA ŻEŃSKA — FASADA SZKOŁY PRZY UL. WIELKIE GARBARY** (w. XIX)
 rys. kolorow. 50 × 43,5.
501. T. 135 **STUDNIA NA STARYM MIEŚCIE** 1787
 Brunnen im Altthornischen Quartier, welcher a. 1787 im Mart. mit einigen allusion auf den Ort, wo er am Mentzelschen Eck-

- haus, wo Copernic gebohren neu aufgeföhrt.
rys. piórem ok. 19,5 × 18,5.
502. T. 484 **SZLUZA PRZY KASZOWNIKU** (w. XIX)
Zeichnung von der neuzuerbauenden Grützmühlen Schleuse bei
Thorn...
rys. 63,7 × 49,7 50 stóp = 18,6.
503. T. 280 **SZOPA W CEGIELNI MIEJSKIEJ** (w. XIX)
Zeichnung zum Bau eines neuen Ziegelschuppen auf dem städt-
schen Ziegeleiplan.
2 rys. 63 × 44,5 60 stóp pr. = 17.
504. T. 327 **SZPITAL MIEJSKI** 1874
Städtisches Krankenhaus. Thorn 28. 7. 1874. H. WEILAK jun.
5 rys. ok. 65 × 55 20 m = 16,5.
505. T. 10 **WODOCIĄGI MIEJSKIE — RYSUNEK ARCHITEKTONICZ-
NY BASENÓW** (w. XIX)
Zeichnung zu einem neuen Bassin, und einer Brücke zum Situ-
ations Plan ar. 1 gehörig.
rys. 30,6 × 20,5 40 stóp reńsk. = 10,1.
Szkice techniczne.
506. T. 490 **WODOTRYSKI — PROJEKTY** (w. XIX)
2 rys. ok. 70 × 50.
507. T. 35 **WYBRZEŻE NAD WISŁĄ — DOMY RYBACKIE** 1820
Zeichnung zur Erbauung der... sechs Fischer Häuser jedes auf
4 Familien am Weichsel Ufer obenweit dem Schulzschen Gar-
ten zu Thorn.
rys. 25,5 × 39,5 50 stóp = 14,2.
508. T. 116 **WYBRZEŻE NAD WISŁĄ — KARCZMA** (w. XIX)
Project zu einem Schankhause an der Weichsel.
rys. 44 × 35,2 30 stóp = 12,2.
509. T. 165 **WYBRZEŻE NAD WISŁĄ — SZKICE BUDYNKÓW PRZY
PROMIE WISLANYM** (w. XIX)
rys. 47,2 × 30,5.
Przekrój i widok, dołączony kosztorys.
510. T. 187 **ZABYTKI TORUŃSKIE** (w. XIX)
Szkic nagrobka pułk. Brusck v. Neuberg, poległego pod Toru-
niem w r. 1809, znaleziony w nie inwentaryzowanych aktach.
Zob. K. Hoburg. Die Belagerungen der Stadt und Festung
Thorn. Toruń 1850.
511. T. 72 **ZAMEK KRZYŻACKI — DANSKER** (w. XVII)
Der Pulver Thurm. HEVELKE s.
mdz. 15 × 14.

512. T. 2 **ZAMEK KRZYŻACKI — SZKIC SYTUACYJNY** (ok. 1750)
 Wahrscheinliche Lage des Schlosses zu Thorn im Jahre 1453
 (rys. Soemmeringa?).
 rys. 6,5 × 10 cm.
513. T. 72 **ZAMEK KRZYŻACKI — DANSKER** (w. XVIII)
 Der Pulver-Thurm nebst dem grossen gewölbten Bogen auf der
 Neustadt.
 rys. kolorow. 24 × 19,6.
 Ze zbiorów Haselau'a.
514. T. 103 **ZBÓR — PLAN BUDYNKÓW STAROMIEJSKIEJ GMINY
 EWANGELICKIEJ** (w. XIX)
 Grundriss von dem zur Altstädtischen ewangelischen Kirche ge-
 hörigen Glöcknerhause nebst dazu gehörigen Garten.
 rys. 32,4 × 42,3 70 stóp = 18.
515. T. 202 **ZBÓR NOWOMIEJSKI — RZUT POZIOMY** (w. XIX)
 Zeichnungen der Grundlage von dem Aufbau der Neustädti-
 schen Kirche.
 2 rys. 73 × 61,6 20,5 cali reńsk. = 53.
516. T. 202 **ZBÓR NOWOMIEJSKI — DWA PROJEKTY SZCZEGÓ-
 ŁÓW ZBORU** (w. XIX)
 rys. ok. 41 × 35.
517. T. 179 **ZBÓR NOWOMIEJSKI — PROJEKT** (w. XIX)
 Verworfenener Plan von der Neustädtischen ewangelischen Kir-
 che von Schuck.
 rys. kolorow. 48,7 × 70,5 50 stóp = 17,2.
518. T. 87 **ZBÓR STAROMIEJSKI — PROJEKTY FASADY** (ok. 1756)
M. SCHROEGER, Warszawa.
 rys. 23,5 × 26.
519. T. 87 **ZBÓR STAROMIEJSKI — RYSUNKI FASADY, BOKÓW
 I PRZEKRÓJ** (po r. 1756)
 7 rys. = ok. 29 × 27.
520. T. 87 **ZBÓR STAROMIEJSKI — DWA PROJEKTY KAZALNICY** (ok. 1756)
 rys. ok. 21 × 37,5.
521. T. 87 **ZBÓR STAROMIEJSKI — WNĘTRZE, WIELKI OLTARZ,
 KAZALNICA I DRZWI** 1785
SCHREIBER.
 rys. kolorow. ok. 22 × 33.
 Ze zbiorów Haselau'a.
522. T. 87 **ZBÓR STAROMIEJSKI — PROJEKT CHRZCIELNICY** (w. XVIII)
 rys. 29,5 × 12.
523. T. 47 **ZBÓR STAROMIEJSKI — SZKICE ODREČZNE WNĘTRZA
 I WIDOK BRAMY** (w. XVIII)
 13 rys. ok. 50 × 45.

524. T. 108 **ZBÓR ŚW. JERZEGO** (ok. r. 1774)
Die St. Georgii Kirche.
rys. kolorow. 28 × 18.
Kościół zniszczony w r. 1812. Objasnienia dot. dziejów kościoła, ze zbiorów Haselau'a t. IV. nr 12.
525. T. 193 **ZBÓR ŚW. JERZEGO — NAGROBEK WEISSA** (w. XVIII)
Das Simon Weissische Begräbniss auf dem St. Georgen Kirchhoffe.
rys. kolorow. 25,5 × 18,5.
Ze zbiorów Haselau'a t. IV. nr 16.
526. T. 238 **ZBROJOWNIA(?) — PROJEKT** (w. XVIII)
rys. 30 × 42,3 20 łokci = 23.
Widok przeórki.
-

2. Okolice miasta i powiat.

a) MAPY I PLANY OGÓLNE.

527. T. 399 **PLAN WSI MIEJSKICH** 1755
Plan von der Stadt Erb Gut Toporzysk, Stanislawke, Dziwak, Boczanowo und Steinort, wie auch dem Zins Dorf Czarnowo, Smogursk und Joachims-Thal... ausgemessen und in Grund gelegt worden von **AUG. CON. HOFFMANN** Lieut. et. Ingen. Anno 1755.
rys. kolorow. 168,2 × 85,7 300 pręt. = 18,2.
528. T. 128 **OKOLICE TORUNIA** (ok. 1774)
Die Gegend von jener Seite der Stadt Thorn gegenüber... copiert von **GRIEBENAU**.
rys. kolorow. 29,6 × 16,8.
529. T. 57 **POSIADŁOŚCI KAMLARII M. TORUNIA** (17)84
rys. 65,1 × 50,3.
Szkic przedarty przez pól.
530. T. 350 **PLAN SYTUACYJNY FOLWARKÓW PODMIEJSKICH** (w. XVIII)
Situations Plan der Gegend von den Thornschen Caemmerey Vorwerckern Rothwasser, Weishoff, bis an die St. Georgen Vorstadt zu Thorn.
rys. 63 × 22 200 pręt. reńsk. = 16,7.
531. T. 12 **NIZINY POD TORUNIEM** (w. XVIII?)
rys. piórem 27,2 × 21,5.
532. T. 444 **TABELA GRUNTÓW WSI MIEJSKICH** (w. XVIII)
Tabella von dem Inhalte derer Felder des Hofes Toporzysk, Stanislawke, Czarnowo, Joachims-Thal, Smogursk und Stein-Ort. 41,4 × 51,5.
Tabela niewypełniona.
533. T. 114 **GRUNTA KAMLARII MIEJSKIEJ** 1801
Brouillon von den einzelnen Caemmerey Grundstück der Stadt Thoren... vermessen im Monath May 1801 von Cammer Conduc-teur **KRAUSE**.
rys. kolorow. 48,2 × 31,9 150 pręt. reńsk. = 14,4.
534. T. 477 **DOBRA ZIEMSKIE MIASTA TORUNIA** 1816
Plan sämtlichen Thornschen Territorial-Gutern behufs der Uber-

- sicht der Wege, und denen seit Anno 1799 neu angelegten Etablissements und Veränderungen, aus den Spezialvermessungs-Plänen zusammengetragen im Jahre 1816.
rys. kolorow. 118,3 × 67,5 2000 pręt. reńsk. = 18,5.
535. T. 381 **PLAN ZMIAN TERYTORIALNYCH OKOLIC TORUNIA** 1817
Plan von den ganzen neuen Gebiet zum behuf der Übersicht der Wege und denen seit dem Jahre 1799 neu angelegten Etablissements und Veränderungen, a coup d'oeil und aus denen geographischen Karten zusammengetragen im Jahre 1817 von **PIOTROWSKI**, Stadtrath zu Thorn.
rys. kolor. 93,5 × 58,8 2000 pręt. reńsk. (1 mila pr.) = 18,6.
2 egz. (drugi na mniejszym arkuszu).
536. T. 522 **DOBRA ZIEMSKIE KAMLARII TORUŃSKIEJ** 1826
Carte von dem Kämmergebiete der Stadt Thorn. Ein Auszug aus der Schrötterschen Carte von Preussen. Gezeichnet durch **WIEBE**, Conducteur. Thorn am 30-sten August 1826 W.
rys. kolorow. 68,2 × 49,7 2 mile niem. = 19,3.
537. T. 291 **PLAN OKOLIC TORUNIA** 1878/1879
Karte der Umgegend von Thorn in vier Blättern. — **KOENIGL. PREUSS. LANDESAUFNAHME** 1873, 1874 i 1876 Herausgegeben 1878 i 1879.
Druk 45 × 45 1 : 25.000.
3 egz.: 1) Pędzewo, Toruń, Gremboczin, 2) Toruń, Gremboczin, Podgórz, Silno — 3) Toruń.
538. T. 256 **POWIAT TORUŃSKI** 1879
Kreis Thorn im Regierungs Bezirke Marienwerder. Herausgegeben von der kartogr. Abtheilung der **KOENIGL. PREUSS. LANDESAUFNAHME** 1879.
druk 61 × 53,2 1 : 100.000.
539. T. 257 **OKOLICE TORUNIA** 1884
Karte der Stadt Thorn nebst Umgegend. Gefertigt Thorn im Jahre 1884. **J. BOEHMER** Kgl. Feldmesser. Verlag von J. Böhmmer in Thorn. Lith. Anst. v. **OTTO FEYERABEND** in Thorn.
litogr. 61,2 × 82 1 : 12.500.
3 egz.
540. T. 475 **PLAN SYTUACYJNY GRUNTÓW KAMLARII MIEJSKIEJ** 1886
Karte von einem Theile der der Kämmererei zu Thorn gehörigen Liegenschaft (zwischen der Bromberger Chaussee und dem Weichselstrom einerseits und dem Winterhofen und der Okrasiner Grenze anderseits). Aufgenommen im Jahre 1886 durch den Landmesser **G. RATHMANN**.
3 rys. kolor. 86,6 × 61,5 1 : 2.500.
Załączzone kopie dwóch części.
541. T. 291 **TORUŃ — NIZINA NADWISLAŃSKA** 1892
KOENIGL. PREUSS. LANDESAUFNAHME 1874. Herausgegeben

- 1878 (Neue Ausgabe 1892).
 druk 90,3 × 46 1 : 25 000.
 Mapa zlepiąna z dwu wydań 1878 i 1892.
542. T. 326 **DOBRA ZIEMSKIE NALEŻĄCE DO TORUNIA W R. 1792** 1892
 Kreis Thorn im Regierungs Bezirke Marienwerder. Herausgegeben von der kartogr. Abtheilung der **KOENIGL.-PREUSS. LANDESAUFNAHME** 1879. Neue Ausgabe 1892.
 druk barwny 61,5 × 58,5 1 : 100 000.
 Zaznaczono kolorami posiadłości miasta Torunia z roku 1792.
543. T. 477 **OGÓLNY PLAN POSIADŁOŚCI MIEJSKICH** (w. XIX)
 Plan von sämtlichen thornschen Territorial Güther und Waldungen nach den vorhandenen Plänen zusammengetragen.
 rys. kolorow. 115,5 × 65,2 2000 pręt. reńsk. = 18,5.
544. T. 78 **PLAN POWIATU TORUŃSKIEGO** (w. XIX)
 Karte von dem Thornschen Kreise des Marienwerderschen Regierungs Bezirks.
 druk 44 × 34,9 3 mile prusk. = 14,6.
545. T. 66 **MIEJSCOWOŚCI KOŁO TORUNIA** (w. XIX)
 Topographische Lage von denen in der Umgegend von Thorn veränderten und neu angelegten Ortschaften- Nach den festen Punkten der v. Schrötterschen Charte und nach denen vorhandenen Spezial-Plänen zusammen getragen durch **STAUDI** Conducteur.
 rys. piórem = 25,5 × 21 3 mile prusk. = 14,5.
546. T. 142 **OKOLICE TORUNIA** (w. XIX)
 Plan der Umgegend von Thorn — **C. FLEMING**, Głogów.
 druk 33,5 × 36,5 1 : 50 000.
547. T. 382 **KANAŁ ODWADNIAJĄCY WSIE NIZINNE** 1816
 Situations Plan und Nivellements Profil von den Entwässerungs Kanal welcher in den Thornschen Territorial-Gütern belegen ist. Angefangen zu nivelliren von Smolne über die Feldmarken Alt und Neu Pensau, Gross Bösendorf, Toporzisko und Czarnowo bis an die Weichsel. Behufs der Verbesserung und Aufräumung desselben zusammengetragen und nivellirt im Jahre 1816 von **PIOTROWSKI**.
 rys. kolorow. 283 × 60,5 250 pręt. reńsk. = 18,5.
 2 egz.
548. T. 398 **KANAŁ ODWADNIAJĄCY W NIZINACH TORUŃSKICH** 1816
 Nivellements Profil vom Ochsen und Mohr Graben und zwar von dem Einfall des Mohrgrabens in den Weichselstrom über Czarnowo, Stanislawke, Topporzisko, Gross u. Klein-Bösendorfer Laendereien bis an das Muehlenfluss. Aufgenommen durch den Bau-Inspector **BLANK**, copirt im Monat Juni 1816 durch **SCHROEDER**.
 rys. 261 × 38 200 pręt. reńsk. = 15.
 2 egz.

549. T. 261 **LASY MIEJSKIE — PLAN SYTUACYJNY TRZECH REWI-
RÓW: CZERWONAWODA, GUTOWO I KAMIENIEC** 1843
Karte von den zur Cämmerei Thorn gehörigen 3 Forst Revieren.
Aus der Hauptkarte reducirt im Jahre 1842 und ausgezeichnet
anno 1843 durch **KROKISIUS** Königl. Feldmesser.
rys. 60,5 × 49 400 pręt. prusk. = 10,5.
550. T. 368 **LASY MIEJSKIE — PLAN GOSPODARCZY** 1882
Wirtschafts-Karte von der Kaemmerei-Forst Thorn. Von den auf
den Waldzustand vom 1/10 1882 berichtigten **KROKISIUS**'schen
Special-Karten reducirt und für den Betrieb vom 1/10. 1882
ausgearbeitet 1882 durch **FETSCHRIN**, Koeniglicher Oberfoer-
ster.
rys. kolorow. ok. 68,5 × 82,5 1 : 25 000.
4 egz. (1 kopia) tabela wymiarów.
551. Nr 688 **LASY KAMLARII MIEJSKIEJ** 1884
Special-Karte von der Kaemmerei-Forst der Stadt Thorn. Copirt
von der **KROKISIUS**'schen Brouillon-Karte de 1841 im Fruehjahr
1884 durch **FETSCHRIN**, Königlicher Oberförster und vereidig-
ter Feldmesser. Blatt la + 1 b.
3 rys. kolorow. ok. 102,5 × 83 1 : 5 000.
552. T. 442 **LASY MIEJSKIE — CZĘŚĆ GRANICY LASÓW MIEJ-
SKICH** (w. XIX)
rys. kolorow. 55,5 × 31.
553. T. 69 **ŁĄKI MIEJSKIE** 1799
Zeichnungen von denen zum Stadthofe gehörigen Wiesen so
vermessen worden im Monath Decbr. 1799 durch **HECKERT**.
rys. 35,5 × 24,7 100 pręt. reńsk. = 7,6.
554. T. 452 **ŁĄKI MIEJSKIE** (w. XVIII)
Aufriss der so genannten Cämmerey-Wiese...
rys. kolorow. 42,5 × 41 50 prętów = 10,1.
555. T. 49 **ŁĄKI MIEJSKIE** 1822
Brouillon Charte von der zur Thorner Cammerey gehörigen so-
genannten Krummen Wiese. Im Monath July 1822 speziell ver-
messen d. **STAUDI** Conducteur.
rys. 41,1 × 41,8 290 pręt. = 22,5.
556. T. 15 **PARCELE PODMIEJSKIE** 1786
Leskischer oder Bischofsgarten. Resp. Resp. Dnis Oeconomis
Thor. dicat. 1786...
rys. kolorow. 33 × 19,8 30 prętów = 10,8.
Nazwiska właścicieli.
557. T. 15 **PARCELE PODMIEJSKIE** 1786
No 88 Kramers und Domsalle Land. — aufgenommen anno 1786
d. 10 Maii.
rys. kolorow. 33 × 19 30 prętów = 7,8.
Nazwiska właścicieli.

558. T. 253 **PIASKI NA PÓŁNOC OD WSI MOKRE** 1817
 Plan von der zur Thorner Cämmerey gehörigen Sand Schellen, zwischen den wüsten Mocker Ländereien Papau, Lissomitz, Lulkau und an Piwnitz stossend, welche zum Behuf der Ausmittlung der seit dem vorigen Jahre geschehenen Vorsandung, speciell vermessen... im Monath Merz 1817 durch **WILDE** Conducteur.
 rys. kolorow. 171 × 55 200 pręt. reńsk. = 15,8.
559. T. 64 **PIASKI NA PRZEDM. CHEŁMIŃSKIM** 1817
 Plan von der Pflanzung auf der grossen Sandscholle hinter dem Culmer Vorstadt bey Thorn links dem Weg nach Culm... im Monath Juny 1817 durch **CHRIST** Conducteur.
 rys. kolorow. 25,3 × 25,2 70 pręt. reńsk. = 10,6.
 2 egz.
560. Nr 607/608 **PIASKI CIĄGNĄCE SIĘ OD GRANIC PIWNIC DO LUBICZA** 1817
 Plan von der grossen Sandscholle von der adlich Piwnitzer-Grenze bis zum Dorf Leibitsch zum Cämmerey von Thorn gehörig... gemässen... im Juny 1817 durch **CHRIST**, Conducteur.
 rys. ok. 271 × 65 cm 200 pręt. reńsk. = 15 cm.
 2 egz.
561. T. 534 **PIASKI NA ZACHÓD I PÓŁNOC OD MIASTA** 1818/1866
 Plan von der Sandfläche zwischen den Grenzen der Mocker, dem Vorwercke Weishof, Krowieniec, der Ziegelei, und der Gerorgen und Culmer Vorstadt... vermessen in November 1818 durch **CHRIST**.
 Kopia: Copirt im Januar 1866 durch den Regierungs Kreis Geometer **RASCHIG**.
 rys. kolorow. 72,5 × 47,7 150 pręt. pr. = 11,3.
 3 egz.
 Nazwiska osadników.
562. Nr 614 **PIASKI NA WSIACH NALEŻĄCYCH DO M. TORUNIA (w. XIX)**
 Aus Plänen zusammengetragene Zeichnung von den zwischen den Dörfern Lonsyn, Schwarzbruch, Ziegelwiese u. dem Vorwerck Schloss Birglau gelegenen Sandschellen.
 rys. kolorow. 151,8 × 66,1 200 pręt. = 15,8.

b) ARTERIE KOMUNIKACYJNE
Rzeki (Wisła i Mokra) — drogi i szosy,
linie kolejowe — mosty.

- 563 T. 19 **WISŁA — SZKIC TERENÓW RYBOŁÓWSTWA PRZY DY-**
BOWIE (ok. 1728)
 rys. piórem 31,9 × 20.
 Szkic z podaniem gruntów nadbrzeżnych, nazwisk i podziału
 wód.
564. T. 187 **WISŁA — KĘPY NA RZECE** ok. 1781
 rys. kolor. 39,6 × 19,3 120 pręt. = 7,1.
565. T. 100 **WISŁA POD GÓRSKIEM, SMOLNEM I TORUNIEM** 1796
 Situations-Plan von der Strohm-Breite
 a) und der anliegenden Gegend auf Gurske gegen der Flei-
 scher Campe und den Einsaassen Heise und Jancke da-
 selbst, in der Thorenschen Niederung;
 b) bey der Stadt Thorn wo die Brücke lieget;
 c) und der anliegenden Gegend auf Gurske gegen der Flei-
 scher Weide, Schmollen genandt, in der Thornschen Niede-
 rung.
 Zum Bericht des Schwerdt vom 30-ten Mertz 1796... aufge-
 nommen und gezeichnet durch **SCHWERDT**.
 rys. kolor. 44,5 × 26,7 200 pręt. reńsk. = 7,9.
566. T. 229 **WISŁA — KĘPA PRZY WSI GÓRSK** 1796
 Plan von der bey Thorn belegenen Ochsen-Caempe auf
 Gurskenwerder... 11 August 1796 speciell vermessen vom Con-
 ducteur **KLINGER**.
 rys. 38,3 × 51 200 pręt. reńsk. = 15.
567. T. 357 **WISŁA POD TORUNIEM** 1796
 Zeichnung... über das den 2-ten August 1796 geschehene Ni-
 vellement und Pilohrung des Weichsel Stroms oberhalb der
 Thornschen Brücke.
 rys. 141,2 × 11,7 400 stóp reńsk. = 20,8.
568. T. 67 **WISŁA — KĘPA PRZY CEGIELNI** 1801
 Plan von der grossen Ziegeley gegen über liegenden Weichsel
 Kaempe, so vermessen worden im Monath Julius 1801 durch
SCHMID Conducteur.
 rys. 31,7 × 19,7 100 cali = 7,6.

569. T. 487 **WISŁA — PLAN KĘPY GNIEWKOWSKIEJ I T. ZW. PRZYROSTU GÓRSKA** 1801 i ok. 1817/19
Plan sowohl über die Situation der von dem Magistrat zu Thorn in Anspruch genommenen Gniewkower sogenannten Meyer — Weichsel-Kämpfe „wie auch zur speciellen Nachweisung des Inhalts derselben und des sogenannten Gursker-Anwacks... 1801 im Monath May... vermessen von dem König. Conducteur v. **SWINARSKY**. Copirt durch **CHRIST**.
rys. kolor. 67,5 × 45,3 200 pręt. reńsk. = 15,2.
Nazwiska osadników.
570. T. 133 **WISŁA — KĘPA MARONA** 1803 (1823)
Die Marohnsche Weichsel Kämpfe vermessen 1803 durch **HEN-NIG**.
rys. kolor. 48,7 × 15,7 100 pręt. reńsk. = 8,3.
Tabela wymiarów zał.
571. T. 305 **WISŁA — KĘPA JANKOWSKA** 1805/1822
Situations-Plan von der Jankower Kaempe bey dem Dorf Gursken belegen, welche... im Monath September 1805... vermessen worden durch **KRAUSE** sen. Westpreuss. Cammer Conducteur... 29 July 1822 in Loco revidirt und die ermittelten Veränderungen rectificiert durch **STAUDI** Conducteur.
rys. kolor. 41,1 × 63,6 150 pręt. reńsk. = 11,2.
Tabela wymiarów.
572. T. 267 **WISŁA — TAMY I KANAŁ ODWADNIAJĄCY NIZINY TORUŃSKIE** (ok. 1817)
Plan von der Lage des Weichsel-Dammes der Thorner Niederung des neuen anno 1816 ausserhalb. des Dammes gegraben und verlängerten Haupt-Abzugs-Kanals und dessen innere Lage und Beschaffenheit. (**PIOTROWSKI**). Sect. Nro I.
rys. kolor. 270,6 × 65,3 150 pręt. reńsk. = 11,3.
Nazwiska osadników.
573. T. 267 **WISŁA — TAMY I KANAŁ ODWADNIAJĄCY W NIZINACH TORUŃSKICH** 1817
Plan von der Lage des Weichsel-Dammes der Thorner Niederung auch des vom Przisiejken Mühlen-Bach entstehenden Haupt-Abzugs-Kanals. Aufgenommen im Jahre 1817 durch v. **PIOTROWSKI**. Sect. Nro II.
rys. kolor. 218 × 46,2 200 pręt. reńsk. = 15,1.
Nazwiska osadników.
574. T. 376 **WISŁA — WODOSTAN RZEKI** 1818
Nivellements und Pilottements Profile verschiedener Wasserstände der Weichsel am Pegel bey der Brücke zu Thorn aufgenommen den 13-ten Juny 1818 bey 3 Fuss 2 Zoll Wasserstand durch **SCHROEDER**.
rys. kolor. 95 × 57,5 50 pręt. prusk. = 20,5.

575. T. 372 **WISŁA POD TORUNIEM** 1818
 Strohmappe Karte von dem Theil der Weichsel der concaven Bucht oberhalb Treposz bis unterhalb der Stadt Thorn. aufgenommen in den Monaten July und August 1818... durch **SCHROEDER**.
 rys. kolor. 114 × 71,5 200 pręt. = 15,7.
 2 egz.
576. T. 140 **WISŁA — KĘPA OKRASZYŃSKA** 1820
 Plan von der zur Thorner Cämmerey gehörigen Okrasiner Kämpe... vermessen im Monath August 1820 durch **CHRIST**.
 rys. kolor. 44 × 29,3 100 pręt. reńsk. = 7,5.
 2 egz.
577. T. 112 **WISŁA — KĘPA STAROTORUŃSKA** 1820
 Plan von der... Alt Thorner Kaempe... vermessen im Monath August 1820 durch **CHRIST**.
 rys. kolor. 44 × 29 100 pręt. reńsk. = 8,1.
 2 egz.
578. T. 512 **WISŁA — REGULACJA RZEKI** 1820
 Nivellement der Weichsel Section 1 von der Stadt Thorn bis zum Anfange der Thorner Niederung bei einem constanten Wasserstande von 2 Fuss am Thorner Pegel in den Monathen July August 1820 unter Leitung des Deich Inspector Westphal aufgenommen durch **B. ERDMANN**.
 rys. 130,5 × 26,4 200 pręt. prusk. = 15.
579. T. 512 **WISŁA — REGULACJA RZEKI** 1820
 Nivellement der Weichsel, Section 2 vom Anfange des Deiches bis zur Grentze zwischen Gurske und Schmolln — unter Leitung des Deich Inspector Westphal in den Monathen July und August 1820 bei einem constanten Wasserstande von 2 Fuss am Thorner Pegel aufgenommen durch **B. ERDMANN**.
 rys. 209 × 25,4 200 pręt. prusk. = 15.
580. T. 512 **WISŁA — REGULACJA RZEKI** 1820
 Nivellement der Weichsel Section 3 von der Grentze zwischen Gurske und Schmolln bis zur Grentze zwischen Boesendorf und Topporczysko, unter Leitung des Deich Inspector Westphal in den Monathen July und August 1820 bei einem constanten Wasserstande von 2 Fuss am Thorner Pegel aufgenommen durch **B. ERDMANN**.
 rys. 188 × 25,5 200 pręt. prusk. = 15.
581. T. 512 **WISŁA — REGULACJA RZEKI** 1820
 Nivellement der Weichsel, Section 4 von der Grenze zwischen Böesendorf und Topporzysko, bis zum Ende der Thorner Niederung in den Monathen July und August 1820 bei einem constanten Wasserstande von 2 Fuss am Thorner Pegel unter Leitung des Deich Inspector Westphal aufgenommen durch **B. ERDMANN**.
 rys. 144,2 × 26 200 pręt. prusk. = 15.

582. T. 353 **WISŁA POD GÓRSKIEM** 1820/1841
 Situations-Plan von der Kleinen Weichsel unterhalb Gurske...
 Copirt aus der Stromkarte de anno 1820 von **ERDMANN**, im
 Jahr 1841 durch **KROKISIUS**.
 rys. 65,6 × 23,5 160 pręt. = 12,1.
583. T. 340 **WISŁA — PORT RZECZNY W TORUNIU** (przed r. 1823)
 Situations-Plan des Weichselufers mit dem Fahrwege von
 Thurm No 44 bis zum hohlen Wege. **BIEBERSTEIN IG.** Leutenant.
 rys. kolor. 60 × 37 60 pręt. = 12,6.
584. T. 204 **WISŁA — KĘPA ZAMKOWA** 1825
 Plan von dem an die Schlosskämpe grenzenden Streitorthe auf-
 genommen im May 1825 durch **HEPNER**.
 rys. kolor. 40 × 31,5 100 pręt. prusk. = 8,3.
585. T. 230 **WISŁA — KĘPA CEGIELNI** 1841
 Brouillon der... Ziegelei Kaempe... vermessen im Monat Sep-
 tember 1841 durch **REIEWSKI**.
 rys. kolor. 54 × 36,3 190 pręt. = 14,2.
586. T. 134 **WISŁA — KĘPA RZEŹNICZA** 1841
 Brouillon der zu Cämmerei der Stadt Thorn gehörigen Besi-
 zung die Fleischer Kaempe, speciel vermessen im Monat Au-
 gust 1841 durch **REIEWSKI**.
 rys. kolor. 57,7 × 27 250 pręt. = 18,7.
 3 egz. (oryg. i 2 kopie **KROKISIUSA** z r. 1842).
 Nazwiska osadników.
587. T. 524 **WISŁA — WYBRZEŻE POD TORUNIEM** 1847
 Skizze des hohen Bergabhanges am Weichselufer von dem Ja-
 cobs fort zu Thorn. Aufgenommen von **SONTAY**, Ingenieurlieu-
 tenant Octob. 1847, gezeichnet von **TELKE**, Feuerwerker.
 rys. kolor. 70,5 × 50,6 100 pręt. = 26,2.
588. T. 390 **WISŁA — PROJEKT WJAZDU NA PROM** 1855
 Project zu einer Auffahrt auf dem rechten Weichselufer bei
 Thorn. Behufs Anlegung der fliegenden Fähre gefertigt durch
E. WOLFF Königl. Feldm. Im August 1855. Blatt 1.
 rys. 58 × 49,5 10 pręt. = 26,1.
589. T. 390 **WISŁA — PORT RZECZNY W TORUNIU** 1855
 Situations und Nivellements Plan von einem Theile des Weich-
 selufers bei Thorn. Aufgenommen im August 1855 durch **E.**
WOLFF, Königl. Feldmesser Blatt. 2.
 rys. kolor. 91 × 59,5 80 pręt. = 10.
590. T. 32 **WISŁA — KĘPY MIEJSKIE** 1857
 Karte von den zur Stadt Thorn gehörigen Strauchkampen auf-
 genommen... durch **F. BROHM** K. Feldmesser im Januar 1857.
 rys. ok. 30 × 19 50 pręt. = 26,1.
 2 egz.

591. T. 185 **WISŁA — KĘPA KOŁO CEGIELNI** 1857
Karte von dem ackerfaehigen Theil der Ziegeleikampe von Thorn aufgenommen am 4 April 1857 durch **FR. BROHM** Königl. Feldmesser.
rys. kolor. 34 × 29 50 pręt. = 26,1.
592. T. 81 **WISŁA POD TORUNIEM** 1858
Der Weichsel-Strom gegen Thorn a) vor der Regulirung im Jahre 1836. b) nach der Regulirung im Jahre 1855. — Lith. Anst. v. **W. LOEILLOT** in Berlin Verlag v. **ERNST.** u. **KORN** in Berlin.
litogr. 43,5 × 28,2 900 pręt. = 12,5.
Z „Zeitschrift für Bauwesen 1858“, rocznik VIII. fol. 31.
Dołączona kopia piórem.
593. T. 380 **WISŁA — KĘPY NALEŻĄCE DO MIASTA TORUNIA** 1856/1860
Karte von den der Stadt Thorn gehörigen an dem rechten Weichselufergelegenen Kämpen. Nach der im Jahre 1856 von dem Feldmesser **BUGISCH** aufgenommenen, im Jahre 1860 durch denselben rectificirten Weichselstromkarte copirt. **ULRICH**, Baumeister.
rys. kolor. 100 × 65,5 200 pręt. = 15,1.
594. T. 304 **WISŁA — KĘPY MIEJSKIE** ok. 1860
Situations Plan der städtischen Strauchkämpen an der Fische- rei bei Thorn. Mit Benutzung der 1860... durch **BUGISCH** auf- gen. Karte gez. v. **KAUMANN** Stadtbaurath.
rys. kolor. 67,7 × 50,5 90 pręt. = 13,5.
595. T. 333 **WISŁA — PROJEKT PORTU RZECZNEGO W TORUNIU** 1861
Zeichnung zur Anlage eines Sicherheitshafens bei Thorn Zum Erläuterungsbericht vom 26 März 1861, der Kreisbaumeister **ZEIAUR**, der Baumeister **ULRICH**.
3 rys. ok. 65 × 51 30 pręt. = 15,7.
596. T. 389 **WISŁA — KĘPY NALEŻĄCE DO M. TORUNIA** 1864
Karte von den der Stadt Thorn gehörigen Weichsel-Kampen. Zusammengestellt aus der behufs Grundsteuer Veranlagung gefertigten Gemarkungskarte im Jahre 1864 durch **F. BROHM**, Reg. Feldmesser.
rys. kolor. 94 × 62,5 150 pręt. pr. = 11,3.
Tabela wymiarów.
597. T. 389 **WISŁA — KĘPY MIEJSKIE** 1865
Karte von den zur Stadt Thorn gehoerigen Strauchkampen (Weichselkampen) aufgenommen behufs Eintheilung, am 16-ten bis 19-ten Januar 1865 (Wasserstand 5 bis 6 Fuss.) durch **F. BROHM** Reg. Feldmesser.
rys. kolor. 92,2 × 48 1 : 5 000 (120 pręt. = 9).
Operat pomiarowy.
2 egz.
598. T. 178 **WISŁA — KĘPY T. ZW. CZARKA** 1871

- Karte von der Besitzung des Carl Manowski zu Czarka-Kaempe Kreis Thorn... entworfen... am 29 Juni 1871 durch den Kataster-Kontroleur **HENSEL**.
rys. część. kolor. 53,5 × 34 1 : 2 500.
2 egz.
599. T. 166 **WISŁA — KĘPY MIEJSKIE** 1872
Karte von einigen Theilen der zur Stadt Thorn gehoerigen Weichselkämpen. Auf Grund eigener am 26 u. 27 Februar 1872 ausgeführter Neumessung entworfen im Maasstab 1 : 5000 durch den Cataster Controleur **HENSEL**.
rys. 50 × 34 1 : 5 000.
600. T. 446 **WISŁA — KĘPA PRZY CEGIELNI** 1880
Karte der zur Stadt Thorn gehoerigen in der Ziegeleikämpen belegenen Länderei, aufgemessen und aufgetragen von **OSKAR EHM**, Techniker im städtischen Baubüreau, Thorn den 12. 9. 1880.
rys. kolor. 50,2 × 39,2 1 : 5 000.
601. T. 275 **WISŁA — PORT TORUŃSKI** 1880
Karte von dem Terrain des Sicherheitshafens bei Thorn. Aufgenommen im April 1880 durch **GEISLER**, Königl. Feldmeser.
rys. kolor. 65 × 46,2 1 : 1 000.
602. T. 81 **WISŁA — SZKIC KĘPY BAZAROWEJ** (w. XIX)
rys. kolor. 60,7 × 22,5 150 pręt. = 20,7.
Kopia.
603. T. 544 **WISŁA POD TORUNIEM** (w. XIX)
Situations-Plan von dem Terrain zwischen der Stadtmauer und dem Weichsel Strohm vom Nonnen bis zum Fischer Thor zu Thorn.
rys. kolor. 68,2 × 48,9 30 pręt. reńsk. = 25,3.
604. T. 510 **WISŁA — BRZEGI I KĘPY, RZEKI** (w. XIX)
Weichselstrom Karte von Czarnewitz und Niszewken und von Zloterie bis Przysiek mit den an die Korbmacher verpachteten Kämpen.
rys. kolor. 90,4 × 30,1 500 pręt. = 12.
605. T. 359 **WISŁA POD CZARNOWEM** (w. XIX)
Situations Plan von dem Lauf der Weichsel und denen darin belegenen Kaempen und Sand Schollen gegen Czarnowo...
rys. 37,5 × 27 100 prętów = 26,1.
606. T. 206 **WISŁA POD TORUNIEM** (w. XIX)
Situations Plan von dem Krahe... behufs Anlage einer bequemen Auffahrt der Waaren von dem Weichselufer.
rys. kolor. 42 × 37,6 50 pręt. reńsk. = 17,1.
607. T. 28 **PLAN WYBRZEŻA WISŁY WZDŁUŻ PRZEDMIEŚCIA BYDGOSKIEGO** (w. XIX)

- rys. część. kolor. 38,3 × 37 cm.
 Tereny nad Wisłą podlegające powodzi.
 Plan (kopia) podniszczony i bez żadnych objaśnień.
608. T. 144 **MOKRA — BIEG RZECZKI** 1728
 Abriss und Beschreibung der Bache von der Lebener bis an die Wetzner See —... Ao 1728 im Julio ist die theils versandete, theils gantz verfallene Bache in Augenschein genomen und gemessen worden... vom Städtzimmermann **HIERONYMI...** den 12 Augusti zu graben angefangen und 15 Octobr. ejusd. anni geendiget auch abgemessen worden **I. I. MARWITZ.**
 3 rys. ok. 36 × 45.
609. T. 223 **MOKRA — SZKIC BIEGU RZECZKI** 1852
 Zustand der Thorner Bache im Jahr 1852.
 rys. piórem 34,5 × 41,5.
610. T. 41 **MOKRA — KORYTO RZECZKI W TORUNIU** 1865
 Situations Plan der Thorner Bache in ihrem Laufe durch die Stadt Thorn. Zum Kosten Anschlage v. 26. II. 1865 **KAUMANN** Stadtbaurath.
 rys. 142 × 45,5 20 pręt. = 15.
611. T. 50 **MOKRA POD RUBINKOWEM** (w. XIX)
 Situations Plan der von dem Mühlenbesitzer Drewitz projectirten Veränderung der Bacheleitung bei Rubinkowo.
 rys. kolor. 52 × 40,6 150 pręt. prusk. = 9,4.
612. T. 500 **MOKRA — BIEG RZECZKI** (w. XIX)
 Zeichnung des Bachgerinnes des Mockerbaches von Grützmlühlenteich bis zur Stadtmauer v. **BIEBERSTEIN IG.** Leutenant.
 rys. kolor. 54,5 × 77,6 50 pręt. = 25,7.
613. T. 542 **DROGA POCZTOWA KWIDZYN — CHEŁMNO** 1822
 Brouillon Charte von der Marienwerder und Culmer Post-Strasse erstere vom Barrier vor dem Culmer Thor zu Thorn bis zur Höhe ohnweit der Pflanzungswärter Wohnung bei Lissomitz, letztere von eben daselbst bis auf die Höhe jenseit Strugai, so wie auch des Weges, welcher aus der Marienwerder in die Culmer Poststrasse führt.
 rys. kolor. 149,3 × 75 220 pręt. reńsk. = 17.
 2 egz.
614. T. 373 **DROGI BITE WYCHODZĄCE Z TORUNIA** 1840
 Situations Plan von der Lage der von Thorn ausgehenden Strassen soweit solche gehörig chaussirt, oder auch nur mit Grus beschuettet sind aufgenommen und gefertigt durch **BARNICK,** Stadtbaurath. Thorn d. 23 May 1840.
 rys. kolor. 84 × 59 350 pręt. = 13,2.
 2 egz.
615. T. 356 **SZOSA GOLUBSKA** 1841

- Situation der zu chaussirenden Goluber Strasse über Bylawy bis zur Grenze der Wolfsmühle aufgenommen durch **BARNICK** Stadtbaurath d. 6. 12. 41.
rys. 138,7 × 29 300 pręt. = 22,3.
616. T. 289 **SZOSA CHEŁMIŃSKA** 1842
Situation und Nivellement der zu chaussirenden Strasse von Thorn nach Culm... ausgefertigt im November und December 1842 durch **BARNICK**.
rys. kolor. 203,4 × 51,2 240 pręt. = 17,2.
2 egz. (kopia szkicowa z r. 1843, dokonana przez **BARNICKA**).
617. T. 400 **SZOSA DO LUBICZA** 1842
Situation und Nivellement der zu chaussirenden Strasse von Thorn über Bylawy nach Gremboczyn, Seide und Leibitsch und zwar von dem Rathhause bis vor die Hoflage der Dorfsgebäude des Guts Bylawy, aufgenommen und gezeichnet Thorn im Monat Februar 1842 **BARNICK** Stadtbaurath. Section I.
rys. kolor. 129 × 45,7 200 pręt. = 15,1.
618. T. 400 **SZOSA DO GOLUBIA** 1842
Situation und Nivellement der zu chaussirenden Strasse von Thorn über Bylawy, Seide nach Gollub und zwar von Abschnitt I vor den Dorfsgebäuden des Guts Bylawy, bis auf die feste Höhe von Seyde, aufgenommen und gezeichnet Thorn im Monat Februar 1842 **BARNICK** Stadtbaurath. Section II.
rys. kolor. 127 × 45 170 pręt. = 12,7.
619. T. 400 **SZOSA DO LUBICZA** 1842
Situation und Nivellement der zu chaussirenden Strasse nach Leibitsch und zwar von dem Abfallpunkte bei B. der von Thorn über Bylawy, Seide etc. nach Gollub führenden Strasse, bis an die Fähre des Drewenzflusses aufgenommen und gezeichnet Thorn im Monat Februar 1842 **BARNICK** Stadtbaurath. Section III.
rys. kolor. 86 × 45,5 200 pręt. reńsk. = 15.
620. T. 400 **SZOSA DO GRĘBOCINA** 1842
Situation und Nivellement der zu chaussirenden Strasse nach Gremboczyn und zwar von dem Abfallpunkte bei A der von Thorn über Bylawy, Seide etc. nach Gollub führenden Strasse, bis auf die feste Höhe nahe der Dorffslage von Gremboczyn, aufgenommen und gezeichnet. Thorn im Monat Februar 1842 **BARNICK** Stadtbaurath. Section IV.
rys. kolor. 86,5 × 45 200 pręt. reńsk. = 15.
621. T. 499 **SZOSA CHEŁMIŃSKA** 1842
Situation der zu chaussirenden Culmer Strasse und zwar dem in den Festungs Rayonen sich erstreckenden Theile gefertigt im Monat Januar 1842 durch **BARNICK** Stadtbaurath. Plan I.
rys. kolor. 51 × 50,6 200 pręt. = 15.

622. T. 499 **SZOSA DO GOLUBIA** 1842
 Situation der zu chaus sirenden Goluber Strasse, und zwar dem in den Festungs-Rayonen sich erstreckenden Theile gefertigt im Monat Januar 1842 durch **BARNICK** Stadtbaurath. Plan II.
 rys. kolor. 68 × 48 200 pręt. = 14,9.
623. T. 36 **SZOSA POD WSIĄ CZARNEBŁOTO** 1855
 Nivellements Profil behufs Anlage einer Chauséestrecke bei Schwarzloch, aufgenommen am 11-ten Juny 1855 durch Fried. **BROHM** Königl.-Feldmesser.
 rys. techn. ok. 18 × 14 80 stóp = 13,5.
624. T. 145 **SZOSA CHEŁMIŃSKA** 1882
 Karte von der projectirten Verbreiterung der Culmer-Chaussée. Gefertigt auf Grund eigener Aufnahme im Juli 1882 durch **BOEHMER** Königl. Feldmesser.
 rys. ok. 54 × 42,7 1 : 1000.
625. T. 455 **DROGA POCZTOWA DO BYDGOSZCZY** (w. XIX)
 Brouillon Charte und Nivellements Profil der Bromberger Poststrasse.
 rys. 109 × 38 200 pręt. = 15.
626. T. 455 **DROGA POCZTOWA Z TORUNIA DO BYDGOSZCZY** (w. XIX)
 Brouillon-Charte der Bromberger Poststrasse von Thorn nach Bromberg.
 rys. kolor. 109,5 × 45,5 200 pręt. prusk. = 15,1.
627. T. 343 **SZOSA PRZEZ PRZEDMIĘSCIE BYDGOSKIE** (w. XIX)
 Situations- und Nivellements-Plan von der zweiten Linie der Bromberger Vorstadt behufs Anlage eines chaus sirten Weges, aufgenommen durch **NEUBAUER**.
 rys. kolor. 72 × 58,2 1 : 2 000.
628. T. 258 **SZOSA DO GRUDZIĄDZA** (w. XIX)
 Situation von der Lage der... durch die Neu Mocker Laendereien und durch das Lissomitzer Sand Terrain führenden Weges, projectirten Chausée... nebst Nivellement derselben.
 rys. 114 × 44,8.
629. T. 278 **SZOSA Z TORUNIA W KIERUNKU KWIDZYNA** (w. XIX)
 Plan der neuen chaus sirten Wegestrecke auf der Landstrasse von Thorn ueber Culmsee, Graudenz und Marienwerder nach West und Ostpreussen durch den Sand bei Thorn bis zum angrenzenden guten Boden bei Lissomitz von 2251 Ruthen.
 rys. kolor. 162 × 46,8 200 pręt. prusk. = 13,2.
630. T. 336 **DROGI POCZTOWE DO KWIDZYNA I DO CHEŁMNA** (w. XIX)
 Nivellements Profile von denen im Brouillon Plan nach den Buchstaben bezeichneten Strassen.
 rys. 189 × 46.
631. T. 453 **SZOSA DO GOLUBIA** (w. XIX)

- Brouillon Charte und Nivellements Profil von der Golluber Post-
Strasse, von dem Hohlwege, vor dem Jacobs-Thor zu Thorn,
ab, bis unter dem Berge vor Seide.
rys. część. kolor. 167,5 × 44,3 150 pręt. = 15.
632. T. 345 **LINIA KOLEJOWA TORUŃ — WYSTRUĆ** 1872
Thorn — Insterburger Eisenbahn. Abtheilung I Section I Blatt I
— II + 1 — 2. a) Zum Bericht dd Thorn den 18-ten September
1872 gez. **SUCHE**, Eisenbahn-Bau-Inspector. b) Anlage
zum Bericht d. d. Thorn den 12 Juni 1872. Abtheilungs Baumeis-
ter gez. **BALLAUFF**.
rys. kolor. ok. 67 × 69 1 : 1 000.
633. T. 581 **KOLEJ NADBRZEŻNA W TORUNIU** 1885
Uferbahn bei Thorn — Aufgestellt im bautechnischen Bureau
der Königl. Eisenbahn-Direction. Bromberg den 12 Februar 1885
gez. **DEEPKE** Eisenbahn Bauinspector.
rys. 101 × 78,4.
3 rysunki.
634. T. 208 **TORUŃ — DWORZEC KOLEJOWY** 1908
Plan sytuacyjny dworca Toruń-Przedmieście.
rys. 42,7 × 32,5 1 : 5 000.
kopia.
635. T. 63 **DWORZEC PRZEDMIEŚCIE W TORUNIU** 1910
Lageplan des Hauptbahnhofes Thorn mit Umgebung sowie der
Bazarkämpe. Angefertigt, Thorn den 21 März 1910 der vereid.
Stadtlandmesser, gez. **ROTZOLL**.
rys. 131 × 85,6 1 : 2 500.
Kopia uwierzytelniona przez autora 1912.
636. T. 1 **LINIA KOLEJOWA NA MOKREM** (ok. 1910)
...Königliche Ostbahn. Schluss-Vermessungs-Register der Feld-
mark Mocker I. Regierungsbezirk Marienwerder. Kreis Thorn
Sect. I. Stat. 40 Sect. II. Stat. 18.
kopia rys. ok. 73 × 52.
Kopię wykonał miernik miejski **ROTZOLL** dla celów procesowych.
1 główny i 3 pomocnicze rysunki.
637. T. 379 **MOST — PLAN DAWNEGO MOSTU W TORUNIU** 1815
Karte von der ehemaligen Lage der Brücke über den Weichsel
Strohm bey Thorn... im Monath Decbr. 1815... aufgenommen
durch **STAUDI**, K. Regierungs Conducteur und Vermessungs Re-
visorf. Ostpreussen.
rys. kolor. 87,5 × 66 150 pręt. reńsk. = 22,7.
638. T. 458 **MOST — PLAN NOWEGO MOSTU W TORUNIU** 1877
Situation zum Neubau der städtischen Brücke über die Weich-
sel bei Thorn. Zum Kostenanschlag vom 26 November 1877.
BEHBONG, Stadtbaurath.
rys. kolor. 68,2 × 54,1 400 m = 15,8.

c) WSIE, OSADY, REWIRY LEŚNE.

639. T. 328 **BARBARKA — PLAN OSADY** 1787
 Plaan von Barbarke... Vermessen anno 1787 durch **L. KUEHNE**.
 rys. kolor. 63 × 57,5 100 pręt. = 15,8.
640. T. 173 **BARBARKA — REWIR LEŚNY** 1882
 Karte vom Schutzbezirk Barbarken der Stadtforst Thorn, ge-
 zeichnet 1882 durch **FETSCHRIN**, Kg. Oberförst. u. Feldmesser.
 rys. część. kolor. 29,6 × 24 1 : 25 000.
641. T. 43 **BARBARKA — GRUNTA SŁUŻBOWE** 1882
 Karte von den Dienstländereien der Försterstelle Barbarken ver-
 messen u. gezeichnet 1882 durch **FETSCHRIN**, Kgl. Oberförster
 u. Feldmesser.
 rys. część. kolor. 24,1 × 24,1 1 : 5 000.
 W rogu tabelka wymiarów.
642. T. 84 **BARBARKA — PLAN SYTUACYJNY GRUNTÓW** (w. XIX)
 Situations Plan von den Laendereyen der St. Barbara Mühle.
 rys. kolor. 44 × 37,5 150 pręt. reńsk. = 11,4.
643. T. 495 **BIELAWY — T. ZW. PRZYROST WSI** 1789
 Plan von der Bilawa ihren Anwachs, dem sogenandten Bryse-
 ker Anwachs... vermessen d. 27. 28 Sep. 1789 **BRIESENMEISTER**.
 rys. 29 × 16,5 150 pręt. = 12.
 Zob. nr 702, 886 i 887.
644. T. 288 **BIERZGŁOWO — PLAN WSI** (w. XVIII)
 Wielkie Bierzgłowo.
 rys. 59,5 × 45 250 pręt. = 11.
 Nazwiska osadników.
645. T. 247 **ZAMEK BIERZGŁOWSKI — ŁĄKI** (w. XVIII)
 Wiesen von Schloss Bürglau.
 rys. 59 × 47,5 150 pręt. = 20,5.
646. T. 386 **BIERZGŁOWO — PLAN WSI** 1805
 Plan von dem Thornschen Caemmerey Dorff Birglau welches...
 im Monath Aprill 1805... vermessen worden durch **KRAUSE** sen.,
 Cammer Conducteur.
 rys. kolor. 97 × 61,5 150 pręt. reńsk. = 11,2.
 2 egz.
647. T. 677 **BIERZGŁOWO — PLAN WSI** 1805/1832
 Plan von dem Thorner Caemmerei Dorff Birglau. Vermessen

- im April 1805 durch **KRAUSE** senior. Copirt im December 1832 durch **I. STEPPUHN**. Regierungs Conducteur.
rys. kolor. 99,8 × 67 200 pręt. reńsk. = 14,9.
Nazwiska właścicieli.
648. Nr 585 **ZAMEK BIERZGŁOWSKI — PLAN FOLWARKU** 1837
Plan von dem Thorner Cämmerei Vorwerck Schloss Birglau auf Veranlassung eines... Magistrats zu Thorn v. 21 August 1837 in denselben Jahre vermessen durch **WESTPHAL** Deischinspector.
rys. kolor. 105 × 91,6 200 pręt. = 16.
649. T. 269 **BORÓWNO — PODZIAŁ GRUNTÓW** 1741
Borówno.
rys. kolor. 38 × 24,8 100 prętów = 5,5.
rys. kolor. 60,5 × 55 100 prętów = 10,5.
2 egz.
Nazwiska osadników.
650. T. 496 **BORÓWNO — PLAN WSI** 1798
Brouillon Plan von dem Thorner Eigenthums Dorff Boruwno... im Monath August 1798 mit der Rheinlendischen Kette speciell vermessen worden durch **ZIMMERMANN** j. Königl. Preuss. Conducteur. — Im Jahr 1802 revidirt und richtig befunden durch **KRAUSE** sen. Conducteur.
rys. kolor. 71,5 × 49 200 pręt. reńsk. = 15.
Nazwiska osadników.
651. T. 310 **BORÓWNO — PLAN WSI** 1824
Charte von dem zur Thorner Cämmerey gehörigen Dorfe Borowno. Im Monath August 1824 speciell vermessen durch **STAUDI**, Regier. Conducteur.
rys. kolor. 72,5 × 51,5 240 pręt. reńsk. = 18.
2 egz.
Nazwiska posiadzicieli.
652. T. 131 **CEGIELNIK — PLAN WSI** 1729
Alter Abriss von der Ziegel-Wiese. Ao 1729. Delineavit post factum commensurationem die 27 octobr. a^o 1729. **M. ADAMUS ŁAPCZYNSKI**, geometra juratus. manu propria.
rys. kolor. 35,6 × 22,6 13 pręt. = 18.
653. T. 325 **CEGIELNIK — PLAN GRUNTÓW** 1797
Brouillon Plan von denen Ländereien des Dorffs Ziegelwiese so im Thorner Territorio belegen ist... im Monath August 1797... vermessen worden durch **ZIMMERMANN** Conducteur.
rys. kolor. 75 × 53,3 200 pręt. reńsk. = 14,8.
Nazwiska osadników — na planie uzupełnienia z r. 1833 wykonał **RITTWEGER**.
654. T. 286 **CIERPICE, GRUNTA POŁOŻONE PRZY WSI OLEK** 1805
Situations Plan von dem bey Adlich Olleck belegenem Czir-

- pitzer Lande zur Thorner Cämmerey gehoerig, welcher... im Monath September 1805... vermessen worden durch **KRAUSE** sen. Westpreuss. Cammer Conducteur.
rys. kolor. 62,6 × 39,8 150 pręt. reńsk. = 12.
655. Nr 634 **CZARNEBŁOTO — PLAN WSI I NALEŻĄCEGO DO NIEJ PASTWISKA** 1799
Brouillon Plan von dem Thorner Eigenthums Dorff Schwarzbhuch und der dazu gehörigen Hütung... im Monath Juny et July 1799... vermessen worden durch **ZIMMERMANN** jun. Conducteur.
rys. kolor. 136,7 × 77,5 200 pręt. reńsk. = 11.
Nazwiska osadników.
656. T. 521 **CZARNEBŁOTO I GÓRSK — PLAN PIASKÓW W OBRĘBIE OBU WSI** 1825
Plan von der in den Grenzen der Dörfer Schwarzbruch und Gurske belegenen Sandscholle, aufgenommen im August 1825 durch **HEPNER**.
rys. część. kolor. 69 × 37 200 pręt. reńsk. = 15.
Nazwiska osadników.
657. T. 521 **CZARNEBŁOTO I CEGIELNIK — PLAN PIASKÓW W GRANICACH OBU WSI** 1825
Plan von der in den Grenzen der Doerfer Schwarzbruch und Ziegelwiese belegenen Sandscholle der Kesselberg genannt aufgenommen im August 1825 durch **HEPNER**.
rys. 53,5 × 35 200 pręt. magd. = 15.
658. T. 189 **CZARNOWO — PLAN GRUNTÓW ZAPIASZCZONYCH** 1786
Brouillon-Plan derer bey dem Thornschen Cämmerey Dorffe Czarnowo in Anno 1786 versandeten Länderereyen... 15 May 1786 vermessen vvon **C. F. SCHUMACHER**.
rys. 28,5 × 33,5 100 pręt. prusko-chełm. = 8,3.
659. T. 362 **CZARNOWO — PLAN WSI** 1792
Plan von dem einer wohllob. Cämerey in Thorn zugehörigen Guthe Czarnowo. Vermessen im Monat October 1792 von **BRIESENMEISTER** Königl. Preuss. Hauptmann et cond. jur.
rys. kolor. 76 × 61,5 150 pręt. chełm. = 7,5.
660. T. 616 **CZARNOWO — PLAN WSI** 1797
Brouillon Plan von dem Dorffe Czarnowo im Thorner Territorio belegen... im Monath September und October 1797... vermessen wurden durch **ZIMMERMANN**.
rys. kolor. 107,2 × 67,7 200 pręt. reńsk. = 15.
661. T. 393 **CZARNOWO — PLAN WSI** (w. XVIII)
rys. kolor. 81,5 × 60.
Plan uszkodzony.
662. T. 167 **CZARNOWO — PODZIAŁ GRUNTÓW** (w. XVIII?)
szkic rys. 45 × 29,3.

663. T. 138 **CZARNOWO — DĘBOWA GÓRA PRZYNALEŻNA DO REWIRU LEŚNEGO KAMIENIEC** 1803/ok. 1817—20
Plan von dem zum Thorner Cämmerey Forst-Revier Steinort zugehörige sogenante Eichberge, die ganz in den Grenzen des Dorfs Czarnowo belegen und daher demselben in Erbpacht überlassen werden soll... vermessen im Jahr 1803 durch **RICHTER** copirt durch **CHRIST**.
rys. kolor. 41,3 × 25 150 pręt. reńsk. = 11,3.
Zob. nr 667 pod Czarnowo oraz nr 718 pod Kamieniec.
664. T. 265 **CZARNOWO — KANAŁ ODWADNIAJĄCY W GRANICACH WSI** 1820
Situations Plan von dem Ausflüssen der Entwässerungs Canäle der Thorner Niederung in den Grentzen des Dorfs Czarnowo... aus der Dorfs Carte extrahir durch **WESTPHAL**.
rys. kolor. 59 × 46,7 150 pręt. prusk. = 11,2.
665. T. 265 **CZARNOWO — KANAŁ ODWADNIAJĄCY W OBRĘBIE WSI** 1820
Nivellements Profile von den Ausflüssen der Abwaesserungs Canäle in der Thorner Niederung in den Grenzen des Dorfs Czarnowo. Zur Ausmittlung einer bessern Vorfluth für die Czarnower Wiesen, im Monath July 1820 aufgenommen **WESTPHAL**.
rys. 83,8 × 32,8 150 pręt. prusk. = 11,7.
666. T. 265 **CZARNOWO — KANAŁ ODWADNIAJĄCY W OBRĘBIE WSI** 1821
Nivellements Profile von den Ausflüssen der Abwässerungs Canäle in der Thorner Niederung in den Grenzen des Dorfs Czarnowo. Zur Ausmittlung einer besseren Vorfluth für die Czarnower Wiesen, im Monat July 1821 aufgenommen **WESTPHAL**, copiert **WULFF**.
rys. 84 × 32,5 150 pręt. prusk. = 11,4.
667. T. 138 **CZARNOWO — DĘBOWA GÓRA** (w. XIX)
Plan von den sogenannten Eichbergen bei Czarnowo.
rys. kolor. 43,7 × 32,5 200 pręt. reńsk. = 15,2.
Zob. nr 663 pod Czarnowo oraz nr 718 pod Kamieniec.
668. T. 34 **CZERWONAWODA — PLAN ODWODNIENIA FOLWARKU** 1799
Nivellements Profil von dem Entwässerungs Graben welcher des beim Thorner Cämmerey Vorwerk Rothwasser belegene Wiesen Bruch entwässert: nebst beigehender Zeichnung, von einer bei Nro 1 des Nivell. Profils zu erbauenden Stau Schleuse und einer über diesen Graben zu erbauenden Brücke 9 Ruthen unterhalb Nr 3. Aufgenommen im Sept. 1799 von **SCHWERDT**, copirt durch **KOSSAK**.
3 rys. kolor. ok. 25 × 30 150 pręt. reńsk. = 11,3.

669. T. 59 **CZERWONAWODA — PLAN FOLWARKU** (w. XVIII)
 Grundriss des Netzlichen Vollwercks... (w Czerwonejwodzie).
 rys. 56 × 39,7 20 prętów = 12,5.
670. T. 352 **CZERWONAWODA — PLAN ODWODNIENIA FOLWARKU** 1801
 Situations Plan von dem zum Thorner Caemmerey Vorwerk Rothwasser gehörige und zu meliorirende Wiesen-Bruch... copirt im Juny 1801 von **KOSSAK** Daichbau Cond.
 rys. 127 × 22,3 100 pręt. reńsk. = 8,1.
671. T. 5 **CZERWONAWODA — PLAN SYTUACYJNY GRUNTÓW LESNICZÓWKI** 1805
 Situations Plan von den zur Försterei Rothwasser... belegenem Ländereyen ingleichen des Stück bewachsenen Bruch Landes... im Jahre 1805 speziell vermessen worden... durch **WILDE** Conducteur.
 rys. kolorow. 40 × 21 100 pręt. reńsk. = 7,2.
672. T. 141 **CZERWONAWODA — PLAN LEŚNICZÓWKI** 1820
 Plan von dem Oberförster — Etablissement Rothwasser nach den vorhandenen Plänen zusammengetragen... im Monath Januar 1820 durch **CHRIST**.
 rys. kolorow. 44 × 29,8 150 pręt. reńsk. = 12.
673. T. 192 **CZERWONAWODA — PLAN LESNICZÓWKI** 1839
 Plan von dem... frueheren Oberfoerster Etablissement Rothwasser vermessen im Jahre 1839 durch **BARNICK**.
 rys. kolor. 40 × 34,7 200 pręt. reńsk. = 15,7.
674. T. 689 **CZERWONAWODA — REWIR LEŚNY** 1841
 Brouillon Karte von dem zur Thorner Cämmerei gehörigen Rothwasserschen-Forst-Revier... vermessen im Monat Maerz 1841 durch **KROKISIUS** vereid. Feldm.
 rys. kolor. 136 × 110 250 pręt. = 18,5.
675. T. 169 **CZERWONAWODA — REWIR LEŚNY** 1843
 Karte von dem Forstrevier Rothwasser... 1843 durch **KROKISIUS**.
 rys. 50,5 × 30 500 pręt. prusk. = 9.
 Mapka b. zniszczona.
676. T. 127 **CZERWONAWODA — REWIR LEŚNY** (w. XIX)
 Wirtschafts Karte von dem zur Cämmerei Thorn geh. Forstrevier Rothwasser gez. von **WAGNER**.
 rys. kol. 41 × 25,6.
677. T. 115 **DYBÓW — PLAN FOLWARKU** 1817
 Plan von dem Königl. Vorwerck Dybow im neuen Thorner Gebiet belegen... vermessen... im Monath July 1817 durch **CHRIST** Conducteur.
 rys. kolor. 47 × 31 150 pręt. reńsk. = 12.
678. T. 18 **DYBÓW — USTALENIE GRANICY** 1847/1874/1916


- Zeichnung der Fortifikations Grenze des Schlosses Dybow zur Grenzregulierungs-Verhandlung vom 4 Juli 1847. Kopie von Plan nr IV. B. welcher bei Königl. Kreisgericht zu Thorn deponirt liegt. Thorn den 20 Febr. 1847 gez. **EWALD** Major und Platzingenieur. — Aufgenommen und gezeichnet von **SONNTAG** Ingenieurlieutenant.
rys. 32 × 35,7 50 pręt. = 13.
Kopia z r. 1916.
679. Nr 200 **GERETOWO** 1777
Geretowo bey der Stadt Thorn, so wie solches von Weyland Herrn Christoph Heinrich Andreas Geret... theils durch Erbschaft mit dessen Ehegattin Fr. Elisabeth geb. Schloss, theils durch Erkaufung des Rechelwitz-Hübner-Bärholzschens Vorwercks, theils durch Ankaufung und Umtauschung verschiedener einzelner Stücken von Privatpersonen zusammengebracht... Vermessen aufgenommen und in gegenwärtige Charte gebracht von **HEINRICH GEBHARDT MARX** Hauptmann bey dem Corps de Genie Sr. Maj. des Königs und Republique von Pohlen Ao 1777 im Herbst als derselbe von der Grenzsetzung zwischen Pohlen und Preussen hier rückreisend eintref und sich aufhielt.
rys. 139,5 × 106,2 200 pręt. chełm. = 13,5.
680. Nr 595 **GOSTKOWO — PLAN FOLWARKU** 1794/1837
Situations Plan von dem zur Caemmerey der Stadt Thorn gehoerigen Vorwerke Gostkowo. Aufgenommen 1794 durch **MEYEN**, copirt 1830 durch **HEINRICHS**, copirt zum 2-ten Male 1837 durch **BARNICK**.
rys. kolor. 119 × 96 180 pręt. reńsk. = 13,6.
681. T. 246 **GÓRSK — PLAN WSI GÓRSK** 1612
Gurske de Ao 1612 — Gemessen im Octobr. 1612 durch **MARTINUM ROTH** Landmesser.
rys. 59 × 43,3.
2 egz.
682. T. 463 **GÓRSK — PLAN WSI** 1714
Anno 1714 Mense Novembr. in Gegenwert... Hr. Johann Friedrich Lindershausen und Hr. Jacob Heinrich Zernecke gemessen von **JOHANN LEDING** Geomet. Jurat.
rys. 57,8 × 44 150 pręt. = 8.
2 egz.
Tabela wymiarów, nazwiska osadników.
683. T. 509 **GÓRSK — GRUNTA ZALANE PRZEZ WISŁĘ** 1786
Brouillon Plan derer beyen Thornschen Cämmerey Dorffe Gurske in Anno 1786 durch den Weichsel Durchbruch versandeten Ländereyen... aufgenommen im Monath Junio desselben Jahres durch **C. F. SCHUMACHER**.
rys. kol. 88 × 30 150 pręt. prusko-chełm. = 11,1.

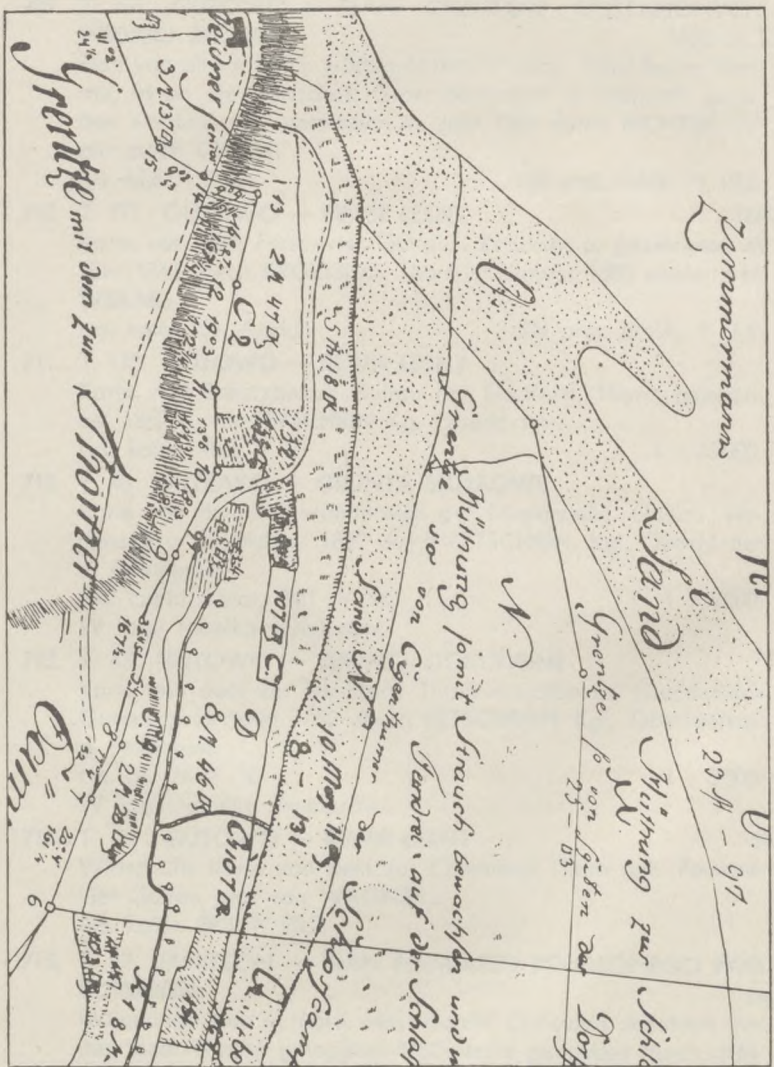
684. T. 358 **GÓRSK — GROBLA GÓRSKA; PRZYROSTY PRZYSIEC-
KI I POD GÓRSKIEM** 1804
Brouillon Plan von dem sogenannten Gursker Aussendeich,
Przysiecker Anwachs und Anwachs bey Gursken... vermessen...
August 1804 durch **SABARTH** Cammer Conducteur.
rys. kolor. 116,4 × 21,5 200 pręt. reńsk. = 15.
685. T. 508 **GÓRSK I CZARNEBŁOTO — T. ZW. BIAŁA GÓRA** 1841
Plan von den Weissen Bergen zwischen Gurske und Schwarz-
bruch in Thorner Caemmerei Gebiete, behufs Austhuung der-
selben an die genannten Ortschaften speciell vermessen... im
Monat July 1841 durch **KROKISIUS** vereid. Felden.
rys. 85,5 × 34 200 pręt. prusk. = 15.
Nazwiska osadników.
686. T. 521 **GÓRSK I CZARNEBŁOTO — T. ZW. BIAŁA GÓRA** (w. XIX)
Situations-Plan von der zwischen Gurske und Schwartzbruch
belegenen Sandscholle oder die sogenannten weissen Berge.
rys. kolor. 71,5 × 49,2 200 pręt. reńsk. = 15.
Nazwiska osadników.
687. T. 392 **GRĘBOCIN — PLAN SYTUACYJNY** 1696
Ao 1696 gemessen von **DAVID STUERTZENBECHER** geschwore-
nem Landtmessern.
rys. 77 × 56.
Nazwiska osadników.
688. T. 392 **GRĘBOCIN — PLAN WSI** 1696
A^o 1696 gemessen von **DAVID STUERTZENBECHER**, geschwor-
nen Landmesser.
rys. piórem = 44 × 56,7.
Nazwiska osadników.
689. T. 392 **GRĘBOCIN — PLAN WSI** 1696
Dorff Gremboczyn — A^o 1696 gemessen von **DAVID STUER-
TZENBECHER** gechworen Landmesser.
rys. kolor. 40 × 31.
Nazwiska osadników.
690. T. 337 **GRĘBOCIN — PLAN WSI** 1753
Grund Riss von dem Cammer Guthe Gremboczyn wie solcher auf
Ordre E. Löblichen Caemmerey ist eingehohlet worden im Jahr
Christi 1753 von **AUG. CONR. HOFFMANN** Pr. Lieut. u. Ingen.
rys. kolor. 85 × 74,4 200 pręt. = 11,9.
691. T. 460 **GRĘBOCIN — GOSPODARSTWO CHŁOPSKIE** (w. XVIII)
Abriss einiger Bauren Lander in Gremboczyn.
rys. 59,5 × 40 100 (prętów) = 9,5.
692. T. 295 **GRĘBOCIN (?) — PODZIAŁ GRUNTÓW** (w. XVIII)
rys. ok. 45,5 × 58 500 pręt. = 23,6.
Brak części planu.

693. T. 483 **GRĘBOCIN — PLAN NOWEGO OSIEDLA** 1802/1834
Plan von der im Thorner Territorio belegenden Neusasserey Grembatzin, welche... im Monat July 1802... vermessen worden durch **KRAUSE** sen., Westpreuss. Cammer Conducteur.
rys. kolor. 62,5 × 51,7 150 pręt. reńsk. = 11,2.
Poprawki planu i granicy z r. 1834 (Priey).
694. T. 404 **GRĘBOCIN — PLAN WSI** 1803
Brouillon Plan von dem zur Königlichen Thorner Caemmerei gehoerigen Bauerndorff Gremboczin... 1803 speciell mit der Bussolle vermessen... durch **BURRUKER**.
rys. kolor. 81,4 × 124,8 140 pręt. reńsk. = 11,3.
Nazwiska osadników.
695. T. 397 **GRĘBOCIN — PLAN FOLWARKU** 1817
Brouillon Plan von dem zur Thorner Caemmerei gehoerigen Vorwerk Gremboczin... vermessen... im Monath Juny 1817 durch **CHRIST** Conducteur.
rys. kolor. 99,4 × 83,8 200 pręt. = 15.
696. T. 594 **GRĘBOCIN — PLAN WSI** 1803/1829
Karte von dem... Bauerndorfe Gremboczin Kreis Thorn... 1803... vermessen durch **BURRUKER**... Veränderungen im Monat Mai 1821 nachgetragen durch **STAUDI**. Copirt im November 1829 von **PRIEY** Königl. Reg. Conducteur.
rys. kolor. 120,8 × 84,6 200 pręt. reńsk. = 15.
697. T. 132 **GRĘBOCIN — GRUNTA SOŁECKIE ORAZ NALEŻĄCE DO ZBORU EWANGIELICKIEGO** 1833
Situations-Plan von den zur Freischulzerei und der ewang. Kirche gehoerigen Ländereien, in den Grenzen des Thorner Cämmerei-Dorfes Gremboczin welche in 8 Parcellen ausgethan werden sollen gelegen. Ein Auszug aus dem Plane des Dorfes Gremboczin, und parcellirt im Monat Februar 1833 durch **RITTWEGER**, Reg. Conducteur.
rys. kolor. 56,3 × 24,9 150 pręt. = 11,3.
2 egz. (oryg. i uproszczona kopia).
Nazwiska osadników.
698. T. 514 **GRĘBOCIN — TABELA GRUNTÓW** (w. XIX)
Tabella von den Inhalte des Feldes derer Einwohner des Cammer Guthes Gremboczin.
Nazwiska osadników.
699. T. 207 **GRONOWO — GRUNTA SPORNE** 1805
Specielle Zeichnung von dem Streit Ort, welchen von d. Magistrat zu Thorn des adl. Guth Gronowo in Anspruch nehmen will... vermessen im Monath May 1805 durch **SABARTH** Westp. Camer Conducteur.
rys. 45,2 × 34,5 100 pręt. reńsk. = 8,5.
2 egz.

700. T. 274 **GRONOWO — KANAŁ ODWADNIAJĄCY** 1826
 Nivellement des Entwässerungsgrabens für die adlich Gronower Wiesen und des Oleszeker Mühlteiches vom Fachbaum der Oleszeker Mahlschleuse bis zur Kamionker Grenze... aufgenommen im August 1826 durch **WIEBE**, Conducteur.
 rys. kolor. 66 × 39,8 200 pręt. prusk. = 15,1.
701. T. 450 **GUTOWO — PLAN WSI** 1737
 Carte von Gutdorf... 1737...
 Szkic kolor. 53,6 × 40,5 200 pręt. = 11.
 Nazwiska osadników.
702. T. 495 **GUTOWO — PLAN PRZYROSTU** 1789
 Plan von dem Abwachs, welchen die Dorffschaft Guttau, von der Rendskower Hütung erhalten... vermessen d. 28 Sep. 1789 **BRIESENMEISTER**.
 rys. 40 × 16,5 150 pręt. = 12.
 zob. nr 918 pod Stary Toruń oraz nr 643, 886 i 887.
703. T. 617 **GUTOWO — PLAN WSI** 1803
 Plan von dem Thorner Caemmerey Dorff Guttau... im Monath Juny 1803... vermessen worden durch **CWIKLINSKI**.
 rys. kolor. 92,6 × 72 200 pręt. reńsk. = 6,7.
704. T. 377 **GUTOWO — REWIR LEŚNY** 1803
 Plan von dem zur Thorner Caemmerei gehörigen Forst Revier Guttau... speciell vermessen i J. 1803 durch **RICHTER** Königl. Cammer Conducteur.
 rys. kolor. 253,2 × 97 300 pręt. reńsk. = 22,5.
 Nazwiska osadników.
705. T. 101 **GUTOWO — PLAN GRUNTÓW ODSTĄPIONYCH WSI CZARNEBŁOTO** 1803/ok. 1817/20
 Plan von einem Stück wüsten Forstland vom... Forst Revier Guttau, so an die Dorfschaft Schwarzbruch in Erbpacht haben soll... im Jahr 1803 vermessen durch **RICHTER** copirt durch **CHRIST**.
 rys. 81 × 29 150 pręt. reńsk. = 12.
706. T. 101 **GUTOWO — PLAN GRUNTÓW ODSTĄPIONYCH WSI GÓRSK** 1803/ok. 1817/20
 Plan von einem Stück wüsten Forstland vom... Forst Revier Guttau, so die Dorfschaft Gursk in Erbpacht haben soll... vermessen im Jahr 1803 durch **RICHTER** copirt durch **CHRIST**.
 rys. 81 × 28,5 150 pręt. reńsk. = 12.
707. T. 101 **GUTOWO — PLAN GRUNTÓW ODSTĄPIONYCH WSI PĘDZEWO** 1803/ok. 1817/20
 Plan von einem Stück wüsten Forstland vom... Forst-Revier Guttau so an die Dorfschaft alt- u. neu Pensau in Erbpacht gegeben werden soll... vermessen im 1803 durch **RICHTER** copirt durch **CHRIST**.
 rys. 42,5 × 25,6 150 pręt. reńsk. = 12,3.

708. T. 101 **GUTOWO — PLAN GRUNTÓW ODSTĄPIONYCH WSI ROZGARTY** 1803/ok. 1817/20
Plan von einem Stück wüsten Forstland vom... Forst-Revier Guttau, so an die Dorfschaft Rossgarten in Erbpacht gegeben werden sol... vermessen im Jahr 1803 durch **RICHTER**, copirt durch **CHRIST**.
rys. 43 × 25,5 150 pręt. reńsk. = 12.
709. T. 101 **GUTOWO — PLAN GRUNTÓW ODSTĄPIONYCH WIELKIEJ ZŁĘJWSI** 1803/ok. 1817/20
Plan von einem Stück wüsten Forstland vom... Forst-Revier Guttau, so an die Dorfschaft Gross Bösendorf in Erbpacht gegeben werden soll... vermessen im Jahr 1803 durch **RICHTER**, copirt durch **CHRIST**.
rys. 42,5 × 25,5 150 pręt. reńsk. = 12,2.
710. T. 171 **GUTOWO — REWIR LEŚNY** 1843/1880
Karte von dem Forstrevier Guttau... Reducirt u. gezeichnet im Jahr 1843 durch **KROKISIUS**. Thorn im Januar 1880 copiert **H. WEILAK**.
rys. kolor. 50 × 21,2 500 pręt. prusk. = 7,5.
711. T. 173 **GUTOWO — REWIR LEŚNY** 1882
Karte vom Schutzbezirk Guttau der Stadforst, Thorn, gezeichnet 1882 durch **FETSCHRIN** Kg. Oberförster.
rys. kolor. 48,8 × 21 1 : 25 000.
712. T. 43 **GUTOWO — GRUNTA SŁUŻBOWE** 1882
Karte von den Dienstländereien der Försterstelle Guttau vermessen u. gezeichnet 1882 durch **FETSCHRIN**. Kgl. Oberförster u. Feldmesser.
rys. część. kolor. 24,1 × 24,1 1 : 5 000.
W rogu tabelka wymiarów.
713. T. 43 **GUTOWO — GRUNTA DOKUPIONE** 1882
Karte von dem zur Stadforst Thorn erworbenen Grundstueck Guttau gezeichnet 1882 durch **FETSCHRIEN** Kgl. Oberfoerster u. Feldmesser.
rys. ok. 24 × 20 1 : 5 000.
W rogu tabelka wymiarów.
714. T. 129 **GUTOWO — REWIR LEŚNY** (w. XIX)
Wirtschafts Karte von dem zur Cämmerei Thorn geh. Forstrevier Guttau gez. von **WAGNER**...
rys. kolor. 39,6 × 23,2.
715. T. 97 **JANITSON — PLAN FOLWARKU POŁOŻONEGO POD TORUNIEM** (w. XVII)
Delineation des sr. herrl. Hrn. Daniel Christoph Janitsons vor der Stadt Thorun gelegenen Vollwercks gemessen durch **ANDREAM NAŁENCZ**, geometram iuratum.
rys. kolor. ok. 45 × 25 100 (prętów) = 5,5 cm.
2 egz.





716. T. 201 **KAMIENIEC — PLAN WSI** 1797
 Brouillon-Plan von dem Dorfe Steinort im Thorner Territorio...
 15 August 1797 vermesen... durch **ZIMMERMANN**.
 rys. kolor. 39,4 × 31,8 200 pręt. reńsk. = 15.
717. Nr 615 **KAMIENIEC — REWIR LEŚNY I T. ZW. DĘBOWA GÓRA** 1802
 Brouillon Plan von dem zur Thorner Cämmerei gehörigen Forst
 Reviere Steinorth und denen nahe daran liegenden sogenan-
 dten Eich-Bergen... 1802... vermessen durch **RICHTER** Königl.
 West Pr. Cammer Cond.
 rys. kolor. 181 × 66,2 310 pręt. reńsk. = 23.
718. T. 138 **KAMIENIEC, REWIR LEŚNY — DĘBOWA GÓRA, NA-
 LEŻĄCA DO REWIRU** 1803
 zob. nr 663 i 667 pod Czarnowo.
719. T. 317 **KAMIENIEC — REWIR LEŚNY** 1840
 Brouillon-Karte von dem Forst-Revier Steinort zur Thorner Cäm-
 merei geh. Vermessen im Jahre 1840 durch **KROKISIUS**, Geo-
 meter.
 rys. kolor. 175,2 × 62 200 pręt. prusk. = 14,3.
720. T. 317 **KAMIENIEC — REWIR LEŚNY** 1843
 Karte von dem Forst Revier Steinort zur Thorner Cämmerei geh-
 örig. Reducirt u. gezeichnet im Jahr 1843 durch **KROKISIUS**.
 rys. część. kolor. 50 × 21 500 pręt. prusk. = 9.
721. T. 317 **KAMIENIEC — REWIR LEŚNY** 1843/1880
 Karte von dem Forst = Revier Steinort zur Thorner Cämmerei
 gehörig. Reducirt u. gezeichnet im Jahr 1843 durch **KROKISIUS**.
 Thorn im Januar 1880 copiert **H. WEILAK**.
 rys. część. kolor. 50 × 21 500 pręt. prusk. = 9.
722. T. 173 **KAMIENIEC — REWIR LEŚNY** 1882
 Karte vom Schutzbezirk Steinort der Stadforst Thorn, gezeich-
 net 1882 durch **FETSCHRIN**, Kg. Oberförster.
 rys. kolor. 48,9 × 21 1 : 25000.
723. T. 43 **KAMIENIEC — GRUNTA SŁUŻBOWE** 1882
 Karte von den Dienstländereien der Foersterstelle Steinort ver-
 messen u. gezeichnet 1882 durch **FETSCHRIN**, Kgl. Oberförster
 u. Feldmesser.
 rys. część. kolor. 24,1 × 24,1 1 : 5000.
 W rogu tabelka wymiarów.
724. T. 217 **KAMIENIEC — REWIR LEŚNY** (w. XIX)
 Wirtschafts Karte von dem zur Cämmerei Thorn geh. Forstrevir
 Steinort gez. von **WAGNER**.
 rys. kolor. 39,3 × 23,5.
725. T. 31 **KAMIENIEC — CZĘŚĆ REWIRU LEŚNEGO, POŁOŻONE-
 GO PRZY WSI STANISŁAWKI** (w. XIX)
 Situation von dem zwischen Dorf Stanisławken der Boluminer

- und Szklódzewe Forst belegenen zum Thorner Caemmerei Forst-Revier Steinort gehörigen Forst-Terrein, welches die angrenzenden Einsassen von Stanislawken zu aquiriren wünschen.
rys. kolor. 42 × 23 190 pręt. reńsk. = 14.
726. T. 502 **KAMIENIEC — PARCELE REWIRU LEŚNEGO ODDANE MIESZKAŃCOM CZARNOWA** (w. XIX)
Situation von den einzelnen, zum Thorner Caemmerei Forst Revier Steinort gehörigen Forst Parcellen, welche die angrenzenden Einsassen von Czarnowo zu aquiriren wünschen.
rys. część. kolor. 156,2 × 28,3 180 pręt. reńsk. = 15,5.
Nazwiska osadników.
727. T. 531 **KASZCZOREK — GRANICE WSI** 1712
Kaszczorker Grentze st gemessen Anno 1712 d. 17 und 19 septembri durch **CHRISTIAN KRETSCHMER**, geometram iuratum.
rys. kolor. 75,6 × 49,7.
Pergamin.
728. T. 104 **KATARZYŃKA — PLAN GRUNTÓW, Odstąpionych przez Mieszkańców Łysomic i Papowa** 1841
Situation von demienigen Sandterrain, welches... Lissomitz... und... Papau... an ... Katharinenflus abtritt, gefertigt im Monat August des Jahres 1841 durch **REIEWSKI** Bau-Eleve.
rys. 29,7 × 43,7 130 pręt. prusk. = 9,8.
729. T. 466 **KATARZYŃKA — PLAN ZAGAJNIKA Nabywanego przez Mieszkańca Wsi** (w. XIX)
Situations Plan von dem Schonungs Terrain, welches der Herr Elsner aus Katharinen Flur aquiriren will.
rys. kolor. 49 × 53,5 260 pręt. reńsk. = 20.
730. T. 396 **KIEŁBASIN — PLAN WSI I Księżych Gruntów** (w. XVII)
Das Gutts Kielbasin Gräntzen und des Geistlichen daselbst Landes Berechnung.
rys. ok. 54 × 58 i ok. 34,5 × 43 100 pręt. = 8.
2 egz.
Tabela wymiarów.
731. T. 252 **KIEŁBASIN — GRUNTA Proboszczowskie** (w. XVIII)
Kielbaszyner Karte vom Priester-Lande.
rys. 86 × 53.
Szkic piórem, bardzo uszkodzony.
732. T. 252 **KIEŁBASIN — GRUNTA Proboszczowskie** (w. XVIII)
Kielbasiner Carte, die Pfarr Huben betr.
rys. 65 × 34,8.
733. Nr 597 **KIEŁBASIN — PLAN Folwarku** 1799/1821
Brouillon Plan von dem Thorner Eigenthums Vorwerck Kōlbasczin, welches... im Monath May 1799... speciell vermessen worden durch **ZIMMERMANN** junior Conducteur. Im Jahr 1802

- revidirt und richtig befunden durch **KRAUSE** sen. Conducteur...
in loco revidirt... rectificiret im Jahr 1821 durch **STAUDI** Con-
ducteur.
rys. kolor. 93 × 89,2 170 pręt. reńsk. = 12,6.
734. Nr 596 **KIEŁBASIN — PLAN FOLWARKU** 1799/1831
Plan von den Ländereien des im Richnauer-Schlüssel belegenen
Thorner Cämmerei Vorwerck Kielbaszin vermesen im Jahr 1799
durch **ZIMMERMANN**, copirt und parcelirt im Jahr 1831 durch
SIEHE.
rys. kolor. 102,3 × 86 250 pręt. reńsk. = 18,2.
Nazwiska osadników.
735. T. 244 **KORYTA — PLAN WSI** 1746
Wieś Korryt z należoniemy y pogranicznemy rolami y polami
odmierzona y napisana od **JANA MATISA MATSKO** 1746.
rys. 56,6 × 44.
Spis posiadzieli gruntów.
736. T. 492 **KORYTA — PLAN WSI** 1763
Korit gemessen 1763.
rys. kol. 61,5 × 51,8 100 pręt. = 8.
Nazwiska osadników.
737. Nr 618 **KORYTA — PLAN WSI** 1805/07
Brouillon von dem Thorner Cämmerey Dorf Korryt... im Monath
Juny 1805... speciell vermessen worden durch **KRAUSE** sen.
Conducteur. Revidirt... und die Vermessung und Berechnung
falsch und unrichtig befunden durch **KREYSERN** d. 25 ten Ja-
nuar.
rys. kolor. 75 × 83,5 50 pręt. reńsk. = 3,7.
738. Nr 619 **KORYTA — PLAN WSI** 1857
Karte von dem Thorner Kaëmmereigute Korryt copirt im Jahre
1857 von der Zimmermanschen Karte durch **FR. BROHM** K. Feld-
messer.
rys. kolor. 99,6 × 66,6.
Nazwiska osadników.
739. T. 14 **KROWIENIEC — SZKIC OSADY** 1794
Brouillon-Plan von den Ländereien der Neusasserei Krowiniec...
vermessen... den 7-ten Januar 1794 durch **MEYEN**.
rys. kolor. 31 × 20 160 pręt. reńsk. = 12.
740. T. 83 **KROWIENIEC — GRUNTA** 1818
Brouillon Plan von dem Stueck wuesten Forstlande so der Ein-
sassen Dietrich in Krowiniec... gegen einen Zins zu haben
wuensch... im July 1818 durch **CHRIST** Conducteur.
rys. ok. 28,6 × 25,8 160 pręt. reńsk. = 12,8.
3 egz., w tym jeden z r. 1817.
741. T. 176 **KROWIENIEC — GRANICE WSI** 1868/9

- Karte von der neuen, auf Grund des gerichtlichen Vergleichs vom 13 Juli 1867 gezogenen Grenze zwischen der zur Stadt Thorn gehörigen Weichselkämpe und den Laendereien von Krowiniec. Auf Grund eigener Aufnahme entworfen am 22 Dezember 1868 durch **HENSEL**, Reg. Feldmesser u. c. Kat. Kontrolleur, copirt am 22 Mai 1869 durch Hensel Reg. Feldmesser u. c. Kat. Kontrolleur.
rys. kolor. 50 × 33,3.
Tylko granice.
742. T. 85 **LESZCZE — PLAN OWCZARNI, PRZYNALEŻNEJ DO WSI OLEK** (w. XVIII)
Abriss von der Schöfferey bey Oleck so auf dem Lescier Feld lieget.
rys. kolor. 53,5 × 42 50 (kokci?) = 8,8.
743. T. 21 **LESZCZE — ROZMIESZCZENIE ŁĄK** (w. XVIII)
szkic piórem 40,2 × 34.
744. Nr 600 **LESZCZ — PLAN FOLWARKU** 1816
Brouillon Karte von dem zur Thornschen Cämmerey gehörigen Vorwerke Leszcz speciell vermessen im Monath August 1816 durch **GRUETZMACHER** Conducteur.
rys. kolor. 129,3 × 92,7 240 pręt. reńsk. = 17,2.
745. T. 76 **LESZCZ I CEGIELNIK — PLAN TERENÓW SPORNYCH** (w. XIX)
Situations Plan von dem Grenzstreit zwischen Leszcz und Zielgewiese... durch **STAUDI** Conducteur.
rys. kolor. 52,2 × 38,6 190 pręt. reńsk. = 14,3.
Nazwiska osadników.
746. T. 528 **LUBIANKA — PLAN FOLWARKU** 1794
Brouillon Plan vom Vorwerck Lubianken zur Thornschen Caemmerey gehoerig. Speciell vermessen... den 7-ten Januar 1794 durch **MEYEN**, Koenig. West Cammer Conducteur.
rys. część kolor. 72,4 × 36 200 pręt. reńsk. = 15,1.
747. T. 272 **LUBIANKA — PLAN FOLWARKU** (w. XIX)
Plan von dem Thorner Caemmerei Vorwerk Lubianken.
rys. kolor. 65,5 × 43,7 200 pręt. = 15.
748. T. 17 **LUBICZ — SZKIC POMIARÓW GRUNTOWYCH MAŁEGO MŁYNA** (w. XVII)
Wolfss-Mühle.
szkic piórem 33,5 × 37.
749. T. 168 **LUBICZ — MAŁY MŁYN** 1720
Wolfss-Mühle Landes — gemessen 1720 **MENS MAJO**.
rys. kolor. 31 × 40 150 pręt. = 13,7.
750. T. 245 **LUBICZ — PLAN WSI** 1740
Leybischer Carte. — Ao 1740.

- rys. 59 × 45,7
Nazwiska osadników. 100 pręt. = 5,3.
751. T. 349 **LUBICZ — TABELA POMIARU PÓL** 1787
Ausmaas des Leibitscher Landes illat. von Lieut. KUEHNE d. 27
Jan. 1787.
752. T. 517 **LUBICZ, ROGOWO I GRĘBOCIN — PLAN GRUN-
TÓW KOŚCIELNYCH** 1798
Plan von denen Kirchen Laendereyen zu Leibitsch, Rogowo und
Gremboczien im Thorner Territorio belegen, welche... im Mo-
nath May 1798... vermessen worden durch **ZIMMERMANN**, junior.
rys. 48,5 × 69 200 pręt. reńsk. = 15.
753. T. 161 **LUBICZ — POŁOŻENIE MŁYŃÓW** (w. XVIII)
rys. 32,5 × 40,5.
754. T. 481 **LUBICZ — ZUŻYTKOWANIE WODY PRZEZ MŁYNY** (w. XVIII)
Wassergänge in Leybitsch.
rys. kolor. 68,5 × 50,5 100 łokci = 9,8.
755. T. 365 **LUBICZ — PLAN WSI** 1803
Brouillon Plan von denen saemtlichen Laendereien des zur
Thorner Caemmerey gehoerigen Bauer Dorfs Leibitsch... ver-
messen... in den Monathen Juny et July (1803) durch **SABARTH**,
Koenig. Wesp. Cammer Conducteur.
rys. kolor. 82 × 67,5 100 pręt. reńsk. = 8,4.
Uszkodzony, nazwiska osadników.
756. T. 281 **LUBICZ — PLAN GRUNTÓW MAŁEGO MŁYNA** 1804
Brouillon Plan von denen sämtlichen Laendereien der zur Thor-
ner Caemmerey gehoerigen Wolfs-Mühle... speciell vermessen...
im Monath May 1804 durch **SABARTH** Königl. Westpr. Cammer
Conduct.
rys. kolor. 58 × 42 200 pręt. reńsk. = 15.
757. T. 24 **LUBICZ — PLAN SYTUACYJNY RZEKI DRWĘCY ORAZ
MŁYŃÓW** 1816
Situations-Plan von dem Drewentz Fluss samt dem Mühlen-
wercken zu Leibitsch aufgenommen im Monath Dezbr. 1816
durch **HECKERT**.
rys. kolor. 43 × 29,5 100 pręt. reńsk. = 15.
758. T. 71 **LUBICZ — CZĘŚĆ GRUNTÓW** 1817
Plan von den Garten und Wiesen so der Kupferhammer-
Schmied Hackenberg von der Thorner Cämmerey im Dorff Lei-
bitsch belegen, in Erbpacht bekommen soll... 1817... durch
CHRIST Conducteur.
rys. kolor. ok. 38 × 28 70 pręt. reńsk. = 12.
2 egz.
759. T. 71 **LUBICZ — CZĘŚĆ GRUNTÓW** 1817
Brouillon Plan von dem Land und Wiese, so der Kaufmann Herr

- Hopner... im Dorf Leibitsch, in Erbpacht haben soll... vermessen im Monath August 1817... durch **CHRIST** Conducteur.
rys. kolor. 40 × 21,5 90 pręt. reńsk. = 15,1.
760. T. 71 **LUBICZ — CZĘŚĆ GRUNTÓW** 1817
Plan von dem Stück Gartenland im Dorf Leibitsch so der Carl Kessler... in Erbpacht zu haben wünscht. Aufgenommen... im July 1817 — **CHRIST** Conducteur.
rys. 20,5 × 21,5 40 pręt. reńsk. = 7,6.
761. T. 16 **LUBICZ — REGULACJA RZECZKI WILCZEJ** 1818
Plan von dem Wolfs-Fluss von der Wolfs-Mühle bis zur Puder-Mühle in Leibitsch... copirt von vorhandenen Plänen im Monath Juny 1818 durch **CHRIST** Conducteur.
rys. kolor. 38 × 25,7 150 pręt. reńsk. = 11,2.
762. T. 16 **LUBICZ — REGULACJA RZECZKI WILCZEJ** (1818)
Nivellement von der Wolfs-Mühle bis zu der Puder-Mühle im Dorf Leibitsch,... gefertigt durch **CHRIST** Conducteur.
rys. kolor. 52 × 30 50 pręt. reńsk. = 7,1.
763. T. 309 **LUBICZ — PLAN MAŁEGO MŁYNA** 1847
Rein-Karte von dem Mühlengrundstück die Wolfsmühle... vermessen im July 1847 durch **KROKISIUS** Königl. Feldmesser.
rys. kol. 34,5 × 66,5 200 pręt. prusk. = 15,2.
764. T. 195 **LULKOWO — PLAN WSI** (w. XVIII)
Lulkowo.
rys. 40 × 31,7.
Szkic piórem.
765. T. 387 **LULKOWO — PLAN FOLWARKU I WSI** 1810
Plan von dem Kaemmerey Vorwerk und Dorfe Lulkau der Hauptstadt Thorn vermessen im Jahr 1810 von **G. H. DORNSTEIN**.
rys. kolor. 91,5 × 62,3 200 pręt. reńsk. = 15.
2 egz.
Nazwiska osadników.
766. T. 448 **ŁĄŻYN I ŁĄŻYNEK — SZKIC SYTUACYJNY** (w. XVIII)
Łązyn, Łązynek.
rys. 53 × 40,5.
767. T. 306 **PLAN WSI ŁĄŻYN** 1801
Plan von dem Thornschen Cämmerey Dorff Łązyn, so im Jahre 1801 vermessen worden durch **SCHMID** Conducteur.
rys. kolor. 117,7 × 69,5 100 pręt. reńsk. = 7,5.
Nazwiska osadników.
768. T. 498 **ŁĄŻYN — GLEBA PIASZCZYSTA W ŁĄŻYNIE I BIERZ-GŁOWIE** 1825
Plan von der, in der Huetung des Dorfes Łązyn und dem Erbpachts-Guthe Birglau belegenen Sandscholle aufgenommen im August 1825 durch **HEPNER**.

- rys. kolor. ok. $67,5 \times 48$ 200 pręt. = 15,1.
769. T. 124 **ŁĄŻYNEK — SZKIC SYTUACYJNY WSI** (w. XVII?)
 Łążynek.
 rys. $32 \times 20,8$ 200 pręt. = 12.
770. T. 164 **ŁĄŻYNEK** (w. XVII?)
 Zu Łążynek gehörig.
 rys. $33,6 \times 40,3$ 120 (pręt.?) = 30,3.
 Zarys kilku pól.
771. T. 234 **ŁĄŻYNEK — PLAN WSI** 1712
 Abriss von Łążynek so noch ziemlich accurat und von **KRETSCHMER** 1712 abgemessen worden. —... ist gemessen Anno 1712 d. 15 u. 16 Septembris durch **CHRISTIAN KRETSCHMER** Geometram iuratum.
 rys. $40,3 \times 51$ 90 pręt. = 7.
772. T. 136 **ŁĄŻYNEK — PLAN FOLWARKU** 1797
 Brouillon Plan von dem Vorwerck Lonczineck, welches... im Monath August 1797 vermessen worden durch **PETERSON**, Conducteur. Rectificirt im Monath August 1801 durch **SCHMID**. Revidirt und rectificirt im Monat Februar 1804 durch **VOGT**, Cammer Revisions Conducteur.
 rys. kolor. $48,8 \times 32,7$ 100 pręt. reńsk. = 7,5.
773. T. 121 **ŁĄŻYNEK — PLAN SYTUACYJNY KAWAŁKA GRUNTU ODSPRZEDANEGO FOLWARKOWI ŁĄŻYNEK** 1797
 Brouillon Plan von dem Stück Lande so... zu dem Vorwerck Lonczineck angekauft ist und welches der Pillenwürger genannt wird; aufgenommen... den 29-ten July 1797 durch **PETERSON** Conducteur. Revidirt und rectificirt... 1804 durch **VOGT**, Cammer Revisions Conducteur.
 rys. kolor. 23×19 100 pręt. reńsk. = 8,5.
774. T. 441 **ŁĄŻYNEK — PLAN WSI** (w. XVIII)
 Rola Łążyńska.
 rys. $58,5 \times 31,7$.
775. T. 536 **ŁYSOMICIE — PLAN FOLWARKU** 1819
 Brouillon Plan von dem Thorner Caemmerey Vorwerck Lissomitz... im Monath November 1819 vermessen durch **CHRIST**.
 rys. kolor. $93 \times 76,2$ 200 pręt. reńsk. = 15.
776. T. 532 **ŁYSOMICIE — PLAN ZAGAJNIKA DZIERŻAWIONEGO PRZEZ FOLWARK ŁYSOMICIE** (c. 1838)
 Situation der Grenzen des Schonungs-Terrains, welches im Jahre 1838 an das Vorwerck Lissomitz vererbpachtet worden.
 rys. $79,2 \times 49,2$.
777. T. 532 **ŁYSOMICIE I KATARZYŃKA — PLAN WYDZIERŻAWIONEGO ZAGAJNIKA** (c. 1839)

- Situation der Grenzen des Schonungs Terrains, welches im Jahre 1838/39 vererbpachtet worden... an das Vorwerk Lissomitz und... an das Vorwerk Kathrinenflur.
rys. kolor. 77 × 50,1.
778. T. 75 **ŁYSOMICIE — PLAN ZAGAJNIKA** (w. XIX)
Situations Plan von dem Schonungs Terrain,... zu Lissomitz...
rys. kolor. 52,5 × 25,6 210 pręt. reńsk. = 15,5.
779. T. 374 **MLEWIEC — PLAN FOLWARKU** 1799/1802
Brouillon Plan von dem zur Thorner Cämmerey gehörigen Vorwerk Mlewiec... im Mense Aprill et May 1799... speciell vermessen worden durch **ZIMMERMANN** junior Conducteur. Im Jahr 1802 revidirt und richtig befunden durch **KRAUSE** sen. Conducteur.
rys. kolor. 92,7 × 86,7 150 pręt. reńsk. = 11,2.
Nazwiska osadników.
780. T. 374 **MLEWIEC — PLAN FOLWARKU** 1799/1830
Plan von dem im Richnauer Schlüssel belegenen zur Thorner Cämmerei gehörigen Vorwerk Mlewiec vermessen im Jahr 1799 durch **ZIMMERMANN**, copirt und parcelirt im Jahr 1830 durch **SICHE**.
rys. kolor. 89,7 × 88,3 190 pręt. reńsk. = 14,3.
Nazwiska osadników.
781. T. 374 **MLEWIEC — PLAN WSI** 1799/1830
Karte von dem Thorner Cämmerei Dorfe Mlewiec Vermessen im Jahr 1799 durch **ZIMMERMANN** jun., copirt 1830 von **DAUERMANN**.
rys. kolor. 94 × 65 150 pręt. prusk. = 11,1.
782. T. 86 **MLEWIEC — GRUNTA** (w. XIX)
Situations Plan von den Laendereien der Eigenthümer... zu Mlewiec.
rys. kolor. 39,5 × 51,3 180 pręt. prusk. = 13,5.
Nazwiska osadników.
783. Nr 625 **MLEWO — PLAN WSI** 1799
Brouillon Plan von dem zur Thorner Cämmerey gehörigen Dorff Mlewo... im Mense August 1799... vermessen worden durch **ZIMMERMANN** junior Conducteur. Im Jahr 1802 revidirt und richtig befunden durch **KRAUSE** sen. Conducteur.
rys. kolor. 96,7 × 73 140 pręt. reńsk. = 10,4.
Nazwiska osadników.
784. T. 480 **MLEWO — PLAN WSI** 1854
Karte von dem Dorfe Mlewo zum Kaemmereigebiet Thorn gehoerig vermessen durch **KROKISIUS**, copirt durch **FRIEDRICH BROHM**, Reg. Feldmesser im Jahre 1854.
rys. kolor. 96,2 × 67,1 180 (pręt.) = 14.
Nazwiska osadników.

785. T. 493 **NOWEŁOTA — PLAN WSI** 1787
 Plan von Neubruch vermessen Anno 1787 durch **KUEHNE**.
 rys. kolor. 67 × 45,5.
 Tabela wymiarów, nazwiska osadników.
786. T. 297 **NOWEŁOTA — PLAN WSI** 1803
 Plan von dem Thorner Caemmerey Dorff Neubruch, welches...
 im Monath May 1803... vermessen worden, durch **CWIKLINSKI**.
 rys. kolor. 48 × 60,5 250 pręt. reńsk. = 18,6.
 Nazwiska osadników.
787. T. 88 **OLEK — PLAN WSI** 1736
 Abriss von Olek 1736.
 rys. 46,5 × 37.
 Kontury granic.
788. T. 454 **OLEK — GRANICE WSI** (w. XVIII)
 Olek.
 rys. część. kolor. 57,5 × 44,7 100 pręt. = 15,5.
789. T. 38 **OLEK, LESZCZ I PRZYSIEK — POGRANICZE** 1816
 Plan von dem behügelten Grenzzuge gegen Ollek zwischen
 dem Erbpachts Vorwerk und der Kämmerei Forst Przysiek... ver-
 messen im Monat August 1816 durch Conducteur **GRUETZMA-**
CHER.
 rys. 46 × 25 170 (pręt.?) = 13.
790. T. 287 **OLEK — GRUNTA PRZYDZIELONE DO FOLWARKU** 1818
 Brouillon Plan von den Ländereyen so zu dem Vorwerk Ollek
 kommen sollen... vermessen... im Monath Juny 1818 durch
CHRIST Conducteur.
 rys. kolor. 116,5 × 85 120 pręt. = 14,9.
 2 egz., kopie późniejsze.
791. T. 316 **OLEK — PLAN REWIRU LESNEGO** 1886
 Special. Karte eines Theiles (Ollek) der Kaemmerei Forst Thorn
 copirt v. d. **KROKISIUSSCHEN** und der Grundsteuerkarte... 1886
 durch **FETSCHRIN** Kgl. Oberförster. Für die Richtigkeit des ein-
 getragenen Dienstlandes der vereid. Feldmesser **G. RATHMANN**.
 rys. 42,2 × 74,4 1 : 5000.
792. T. 474 **OLESIEK — PLAN MŁYNA** 1802
 Plan von der... Mühle Olleschzek... im Monath August 1802...
 speciell vermessen worden durch **KRAUSE** sen.
 rys. kolor. 40,5 × 59 150 pręt. reńsk. = 11,2.
793. T. 543 **ORZECHOWO — PLAN FOLWARKU** 1802/21
 Plan von dem im Thorner Territorio belegenen Vorwerck Orze-
 chowo... im Monath May 1802... speciell vermessen worden
 durch **KRAUSE** sen. Conducteur... in Loco revidirt und die seid
 der Vermessung entstandenen Veränderungen rectificiret im

- Jahre 1821 durch **STAUDI**.
 rys. kolor. 116,5 × 79 200 pręt. reńsk. = 15,3.
794. T. 543 **ORZECHOWO — PLAN FOLWARKU** 1802/1831
 Plan von den Ländereien des im Richnauer Schlüssel belegenen zur Thorner Cämmerei gehörigen Vorwerkes Orzechowo. Vermessen im Monat Mai 1802 durch **KRAUSE**. Copirt und parcelirt im Monat Februar 1831 durch **SIEHE**.
 rys. kolor. 109 × 83,5 250 pręt. reńsk. = 17,8.
795. T. 543 **ORZECHOWO — PLAN FOLWARKU** 1802/1836
 Plan von den Laendereien des im Richnauer Schlüssel, zur Thorner Cämmerei gehoerigen Vorwerks Orzechowo. Vermessen im Monat Mai 1802 durch **KRAUSE**. Copirt und parcelirt... 1831 durch **SIEHE**, copirt zum 2-ten mal nach der Copie vom Monat April 1833 ebenfalls durch **BARNICK** den 15 März 1836.
 rys. kolor. 107,5 × 78 250 pręt. reńsk. = 17,9.
796. T. 488 **PAPOWO — ROLA PROBOSZCZOWSKA** 1790
 Plan von dem Priester-Lande im Dorfe Papau, zum Thornschen Territorio gehoerig. Vermessen... im Monath November 1790 von **C. W. POHLMANN**, vereydeter Conducteur.
 rys. kolor. 69 × 47,8 300 pręt. chełm. = 22,5.
797. T. 53 **PAPOWO — GRUNTA KOŚCIELNE** 1798
 Plan von denen Kirchen Laendereyen zu Papau, welche... im Mense May 1798... vermessen worden durch **ZIMMERMANN jun.**, Conducteur.
 rys. 58 × 47 150 pręt. reńsk. = 11,2.
798. Nr 609 **PAPOWO — PLAN FOLWARKU** 1798
 Brouillon Plan von dem Thorner Eigenthums Vorwerck und Dorff Papau welches... im Monath May 1798... speciell vermessen worden durch **ZIMMERMANN** Königl. Preuss. Conducteur.
 rys. kolor. 119,5 × 86,3 250 pręt. reńsk. = 18,2.
 Nazwiska osadników.
799. T. 457 **PAPOWO — PIASKI NA GRUNTACH** 1817
 Brouillon Plan von der Sand-Fläche, so zum Bauren Dorf Papau gehört... vermessen... im August 1817 durch **CHRIST**, Conducteur.
 rys. kolor. 54,3 × 40 200 pręt. reńsk. = 15.
 Nazwiska osadników.
800. T. 52 **PAPOWO — GRUNTA SOŁECKIE** 1798/1826
 Situations Plan von denen zur Frëschulzerei Papau gehörigen Ländereien copirt aus dem vom Conducteur **ZIMMERMANN** im Jahr 1798 aufgenommen im Jahr 1826 von **THIESSEN** copirten Plan durch **BARNICK**.
 rys. 46,2 × 48 240 pręt. prusk. = 17,5.

801. T. 91 **PAPOWO — SZKIC SYTUACYJNY KAWAŁKA GRUNTU** 1842
 Extract aus der Christschen Karte der Sand und Wrossen Laendereien, betreffend die Sandparcelle, welche dem Herrn Elner zu Papau vererbpachtet worden soll, gefertigt Thorn d. 15-ten Februar 1842. **BARNICK.**
 rys. 24 × 50,8 150 pręt. = 11,6.
802. T. 447 **PĘDZEWO — PLAN WSI** 1715
 Pansau. Gemessen A^o 1715.
 rys. kolor. 53,1 × 42 100 pręt. = 5,3.
 Tabela wymiarów, nazwiska osadników.
803. T. 468 **PĘDZEWO — PLAN WSI** 1783
 Carte des Thornischen Landgutes Pensau ligende westlich 2 Meillen 25 Minuten von der Stadt oder 4350 Rutten, inclusive mit Gebäuden etc. des gantzen Territorii, zum Dorfe gehörig. Culmische Maas mensuravit et delineavit Sac. Reg. Majestatis et Serenissimae Reipubl. Poloniae Geometra ordinar. et iuratus, **JOANNES FRIDERICUS WEISS.** Thorn A^o 1783 Die Mens Augusti manupropria.
 rys. część. kolor. 56,6 × 50 100 pręt. = 4,2.
 Z boku pieczętka autora.
 W załączeniu 1) operat pomiarowy: Geometrische Consignation zur Land-Cardte von Pensau gehörig. Deliniirt und gemässen von Johann Friederich Weiss a Thorn, Königlich polnisch authorisirten und geschworenen Geometrae manuproprio. Mensi Augusti A^o 1783, 2) szkic piórem.
804. T. 194 **PĘDZEWO — PLAN SYTUACYJNY GRUNTÓW ZAPIASZCZONYCH** 1786
 Brouillon Plan derer bey dem Thornschen Cämmerey Dorffe und Vorwercke Pensau in Anno 1786 versandeten Ländereyen... 15 May 1786 vermessen von **C. F. SCHUMACHER.**
 rys. 26,5 × 33 100 pręt. prusko-chełm. = 8,2.
 Nazwiska osadników.
805. T. 240 **PĘDZEWO NOWE — PLAN WSI** 1791
 Nach der neuen Vermessung 1791 d. 10 Oct.... Neu Pansau.
 rys. 43 × 32,6 100 pręt. = 6,3.
 Nazwiska osadników.
806. T. 48 **PĘDZEWO NOWE — PLAN SYTUACYJNY PARCELI MIEJSKIEJ** 1832
 Situations-Plan von dem Thorner Kämmerei Grundstück... in den Grenzen des Dorfs Neu-Pensau gelegen... September 1832 durch **RITTWEGER** Reg. Conducteur.
 rys. kolor. 40,5 × 40 180 pręt. reńsk. = 14,3.
 2 egz.
807. T. 48 **PĘDZEWO NOWE — WŁASNOŚĆ MIEJSKA** 1832
 Situations Plan von dem Thorner Kämmerei Grundstück... in den Grenzen des Dorfes Neu-Pensau gelegen... Sept. 1832 durch

- RITTWEGER** Cndctr.
rys. kolor. ok. $44,3 \times 41,5$ 150 pręt. reńsk. = 11,,5.
2 egz.
808. Nr 612 **STARE PĘDZEWO — PLAN WSI** 1792
Plan von dem Einer Wohlloblichen Cämmerey in Thorn zugehörigen Guthe Altpensau... vermessen im Monath September 1792 von **BRIESENMEISTER** Königl. Preuss. Hauptmann et Cond. iur.
rys. kolor. $74,2 \times 69$ 160 pręt. chełm. = 7,3.
Nazwiska osadników.
809. T. 547 **PĘDZEWO STARE I NOWE — PLAN OBU WSI** 1801/1803
Plan von den Cämmerey Dörffern alt und neu Pensau welche... vermessen worden im Monath May 1801 durch **SCHMID** Conducteur, revidirt und rectificirt (1803)... durch **VOGT** Cammer revisions Conducteur.
rys. kolor. $102,5 \times 68$ 100 pręt. reńsk. = 7,5.
Nazwiska osadników, plan b. zniszczony.
810. T. 198 **STARE PĘDZEWO I SMOLNO — WŁASNOŚĆ MIEJSKA** 1832
Situations-Plan von dem Kaemmerei Grundstueck... in den Grenzen des Dorfs Alt Pensau und der Kaemmerei Besizung Schmoln gelegen. Speziell vermessen im Monat October 1832 durch **RITTWEGER** Reg. Conducteur.
rys. kolor. ok. $33 \times 41,5$ 150 pręt. reńsk. = 12,2.
2 egz.
811. T. 346 **PĘDZEWO STARE I NOWE — PLANY PARCEL** 1840
Vermessungs Pläne von elf Kätbner Etablissements zu Alt. u. Neu Pensau geh.... vermessen im Monat Juli 1840 durch **KROKISIUŠ** vereid. Feldmesser.
rys. $59,6 \times 35,3$ 150 pręt. prusk. = 11,3.
Nazwiska osadników.
812. T. 227 **PIGZA — RÓW ODWADNIAJĄCY** 1790
Plan derer bey dem Vorwerck Pigza in Anno 1789 gezogenen Graben... aufgenommen den 22 Juny 1790 **BRIESENMEISTER**.
rys. $38,5 \times 31,5$ 100 pręt. = 6,7.
Tabela pomiarów.
813. T. 157 **PIWNICE — PLAN WSI** 1817
Plan von dem... in Culmischen Kreise belegenen adelichen Ritter Guthe Piwnitze. Copirt im Jahre 1817 von **PIOTROWSKI**.
rys. kolor. $47,5 \times 31,5$ 150 pręt. reńsk. = 14,1.
814. T. 391 **PRZYSIEK — PLAN WSI** 1601
(Plan)... ist gemessen und untersucht worden durch mich **FRIEDRICH BERNDT** der Kō. Stadt Danzig bestalter Landtmesser Anno 1601 den 27 Juny Mpp.



Plan Przysieka z r. 1601 Fr. Berndta na pergaminie
(Nr 814).

- rys. kolor. 77,5 × 56.
3 egz. oryginał, kopia z r. 1789 i kopia z lat dwudziestych XX w.
815. T. 8 **PRZYSIEK — GRUNTA KACZMARSKIE** 1794
Brouillon Plan von den zum Damm-Krüge gehörigen Ländereien... durch **MEYEN** Königl. West. Preuss. Conducteur.
rys. 13,3 × 15 50 pręt. = 3,7.
816. Nr 606 **PRZYSIEK — PLAN FOLWARKU** 1797/1803
Plan von denen zum Thornschen Cämmerey Vorwerk Przyczek gehoerigen Laendereyen... im Monath July 1797 speciell vermessen und verzeichnet durch Wohlgeboren **K. W. P. C.** Conducteur, revidirt und rectificirt im Monath May 1803 durch **VOGT** Cammer Revisions Conducteur.
rys. kolor. 72,8 × 74,4 250 pręt. reńsk. = 18,5.
817. Nr 692 **PRZYSIEK — REWIR LEŚNY** 1805
Brouillon Plan von dem zur Thornschen Caemmerey gehoerigen Przischeker Forst Revier... vermessen im Jahre 1805 durch **KRAUSE** sen. Westpreuss. Cammer Conducteur. — Revidirt... und die Vermessung und Berechnung fehlerhaft und unrichtigt befunden durch **KREYSERN**.
rys. kolor. 233,7 × 148 200 pręt. = 15.
818. T. 529 **PRZYSIEK — GRUNTA DZIERŻAWY WIECZYSTEJ** (1805?)
Situations Plan von dem... in Zeitpacht zuverleihenden Przysieker Forst Terrain aus der im Jahre 1805 durch **KRAUSE** aufgenommene Przysieker Forst Karte nach dem mir gewordenen Wertheilungs Bestimmungen gezeichnet durch (nazwiska brak).
7 rys. kolor. ok. 75 × 58 Podz. przykładowa 180 pręt. = 13,4.
819. T. 546 **PRZYSIEK — TEREN LEŚNY ODDANY FOLWARKOWI** 1818
Brouillon Plan von dem Wald-Terrain, welches dem Vorwerk Przysiek gegeben werden soll... vermessen... im Juny 1818 durch **CHRIST**, Conducteur.
rys. kolor. 82,8 × 43 200 pręt. reńsk. = 16.
820. T. 311 **PRZYSIEK — GRUNTA REWIRU PRZYSIECKIEGO ODDANE DO BIELAN**
Situations Plan von dem an das Cämmerey Vorwerk Weisshoff in Zeitpacht zu verleihenden Przysieker Forst Terrain, aus dem im Jahre 1805 durch **KRAUSE** aufgenommenen Przysieker Forst Plan nach dem mir gewordenen Vertheilungs-Bestimmungen gezeichnet durch (nazwiska brak).
rys. kolor. 106 × 74 140 pręt. = 10,5.
821. T. 283 **ROGOWO — PLAN WSI** 1695
Rogowo Anno 1695 gemessen worden von **DAWID STUERZENBECHER** geschwornen Landmesser.
rys. piórem 45 × 56,5.
Tabela wymiarów. Nazwiska osadników.
Szkic.

822. T. 283 **ROGOWO — PLAN WSI** 1695
 Rogowo. Anno 1695 gemessen worden von **DAWID STUER-
 TZENBECHER** geschworenen Feldmesser.
 rys. część. kolor. 65 × 53.
 Nazwiska osadników.
823. T. 403 **ROGOWO — PLAN WSI** 1803
 Brouillon Plan von dem zur Königl. Thorner Cämmerey gehö-
 rigen Bauerndorff Roggowo... den 20 Juny 1803 speciell ver-
 messen... durch **BURRUKER** Westpr. Cammer Conducteur.
 rys. kolor. 80,5 × 76,8 200 pręt. reńsk. = 15.
 Nazwiska osadników.
824. T. 314 **ROGÓWKO — PLAN WSI** 1696
 Rogówko. A^o 1696... **DAWID STIRTZENBECHER**, geschworinen
 Land Messer.
 rys. kolor. 52 × 40,1.
 Uszkodzony. Nazwiska osadników.
825. T. 314 **ROGÓWKO — PLAN WSI** 1728
 Rogówko — Anno 1696 gemessen worden von **DAWID STUER-
 TZENBECHER** Landt-Messer juratus. I. F. **LYKANDER**, delineavit
 Ao 1728.
 rys. kolor. 65,5 × 58,7.
 Tabela wymiarów, nazwiska osadników.
826. T. 342 **ROGÓWKO — PLAN WSI** 1764
 Rogowko gemessen 1764.
 rys. część. kolor. 57,3 × 45,7 50 (pręt.?) = 15,6.
 Nazwiska osadników.
827. T. 330 **ROGÓWKO — PLAN WSI** 1803
 Brouillon Plan von denen sämtlichen Ländereien des Thornschen
 Caemmerei Dorffes Rogowko... in den Monathen Julius et
 Octob. vermessen durch **SABARTH**, Koenig. Westp. Cammer
 Conducteur.
 rys. kolor. 70,5 × 58,5 100 pręt. reńsk. = 8,3.
 Nazwiska osadników.
828. Nr 609 **ROZGARTY — PLAN WSI** 1786
 Plaan von Rosgarten vermessen u. gezeichnet Lieutenant und
 Stadt Ingenieur **KUEHNE**. — Anno 1786 d. 8-ten Septbr.
 rys. kolor. 89,8 × 83.
 Tabela wymiarów, nazwiska osadników.
829. T. 58 **ROZGARTY — PLAN WSI** 1803
 Plan von dem... Dorff Rossgarten, welches... im Monat Juny
 1803... vermessen worden durch **CWIKLINSKI**.
 rys. 54,5 × 44 200 prętów reńsk. = 15.
 Nazwiska osadników.
830. T. 199 **ROZGARTY — ŁĄKI MIEJSKIE** ok. 1834—44
 Situations-Plan von dem in den Grenzen des Dorfs Rossgarten

- belegenen... Theile... der sogenannten Stadthofwiese gefertigt durch **BARNICK**.
rys. kolor. 28,5 × 41,7 150 pręt. = 12.
831. T. 126 **RUBINKOWO — PLAN FOLWARKU** 1709
Hrn Rubinkowski Vorwerck No 25 ao 1709.
2 rys. ok. 33 × 20,8.
Nazwiska osadników.
832. T. 22 **RUBINKOWO — SZKIC GRANIC** 1720
Herrn Rubinkowski Vorwerck Ao 1720.
rys. kolor. 40,5 × 32 100 pręt. = 11,9.
833. T. 155 **RUBINKOWO — PLAN FOLWARKU** 1748
Topographie des zu den Rubinkowsk. Vollwerck gezogenen, und d. 3. Oct. 1748 gemessenen Landes...
rys. kolor. 25,8 × 42,1 20 prętów = 11,8.
834. T. 285 **RUBINKOWO — GRANICE** 1788
Plan von der Rubinkower-Grentze. Vermessen 1788 **KUEHNE**.
rys. kolor. 63,5 × 61,5 100 pręt. = 7,9.
Nazwiska osadników.
835. T. 130 **RUBINKOWO — GRUNTA SPORNE MIĘDZY MIASTEM A RUBINKOWSKIM** (w. XVIII)
No 8 strittiges Land zwischen der Stadt u. Hn Rubinkowski sine anno.
rys. 34 × 21,8.
Plan uszkodzony.
836. T. 405 **RYCHNOWO — PLAN FOLWARKU** 1798/1802
Brouillon Plan von dem Thorner Eigenthums Vorwerck Richnau, welches... im Monath July 1798... speciell vermessen worden durch **ZIMMERMANN** Königl. Preuss. Conducteur. Im Jahr 1802 revidirt und richtig befunden durch **KRAUSE** sen.
rys. kolor. 130 × 74,5 150 pręt. reńsk. = 11,3.
837. T. 260 **RYCHNOWO — LASY KLUCZA RYCHNOWSKIEGO** 1804
Plan von der zur Thorner Kaemmerei gehoerigen Richnauer Schluessel Forst im Auftrage des Forst Meister **RICHTER** vermessen... im Jahr 1804 durch **NEUTZEL** Koenigl. Conducteur.
rys. kolor. 83,9 × 63,8 200 pręt. reńsk. = 15,2.
838. T. 29 **RYCHNOWO — PASTWISKA** 1817
Brouillon Plan von denjenigen Stück Land des Vorwerks Richnau... nach dem aufgenommenen Plan von 1798 durch **ZIMMERMANN**... neu vermessen... im Octbr. 1817 durch **CHRIST** Conducteur.
rys. 35 × 37,2 200 pręt. reńsk. = 15.
839. T. 461 **RYCHNOWO — TEREN LEŚNY ODDANY POD FOLWARK** 1818
Brouillon Plan von dem jenigen Wald-Terrain bey Richnau so

- zum Abbau eines Vorwerks ausgethan werden soll... vermessen... im Monath Juny 1818 durch **CHRIST**, Conducteur.
rys. kolor. 45,5 × 42 150 pręt. reńsk. = 11,2.
840. T. 402 **RZĘCZKOWO — CZĘŚĆ PASTWISKA ODDANEGO MIESZKAŃCOM GUTOWA** 1791
Das von der Rzęczkauer Hüttung denen Guttauern ertheilte Stück Land a. 1789... aufgenom. d. 20 Octobris 1791.
rys. kolor. 43,5 × 35 100 pręt. = 6,5.
Nazwiska osadników, uszkodzony.
841. T. 523 **RZĘCZKOWO — PLAN REWIRU LEŚNEGO** 1831
Karte von dem Kämmerey Forst Revier Renczkau, nebst dem darin belegenem Oberförster Etablissement. Vermessen... im Juny 1831 durch **WULFF**, König. Reg. Conducteur und Lieutenant.
rys. część. kolor. 66,5 × 42 200 pręt. prusk. = 15.
842. T. 494 **RZĘCZKOWO — LASY MIEJSKIE** 1805
Situations Plan von der bey dem Dorff Renczkau belegenem Thorner Caemmerey Forst... im Monath Martz 1805... speciell vermessen worden durch **KRAUSE** sen. Conducteur.
rys. kolor. 66 × 44 150 pręt. reńsk. = 12.
843. Nr 602 **RZĘCZKOWO — PLAN WSI** 1801/1806
Plan von dem Thornschen Cämmerey Dorff Rzęczkau so im Jahre 1801 vermessen worden durch **SCHMID** Conducteur. Revidirt den 4 Juny 1806... das Vermessungsregister aber von neuen gefertigt...
rys. kolor. 118,5 × 82,6.
Nazwiska osadników.
844. T. 601 **RZĘCZKOWO — PLAN WSI** 1801/1829
Karte von dem Thorner Kämmerei Dorfe Renczkau, vermessen im Jahr 1801 durch **SCHMID**, copirt 1829 durch **ZIMMERMANN** Kgl. Reg. Cond.
rys. kolor. 124,4 × 87 170 pręt. = 13,3.
Nazwiska osadników.
845. T. 254 **RZĘCZKOWO — PLAN PASTWISKA** 1790
Plan der Renczkoer Hütung — vermessen d. 4 Ferbr. 1790 **BRIESENMEISTER** K. Preuss. Capitain.
rys. kol. 105 × 38,5 150 pręt. chełm. = 11.
846. T. 30 **RZĘCZKOWO — PASTWISKO** 1787
Zugemessener Acker von der Ręscauer Hütung Anno 1787 d. 14 Maertz **KUEHNE**.
rys. 37,9 × 30,8.
Szkic pastwisk.
847. T. 149 **RZĘCZKOWO — SZKIC SYTUACYJNY KAWAŁKA GRUNTU** 1836
Situations Plan von dem Thorner Kämmerei Grundstück... in

- den Grenzen des Dorf Ręzkau gelegen. Copirt aus dem Schmidchen Plan im Monat Januar 1836 durch **BARNICK**.
rys. 43,5 × 40 140 pręt. reńsk. = 11,5.
848. T. 160 **RZĘCZKOWO — WŁASNOŚĆ MIEJSKA** 1836
Situations Plan von dem Thorner Kämmerer Grundstück des zeitigen Besitzers Gottlieb Thorn in den Grenzen des Dorfs Ręzkau gelegen. Copirt aus dem Schmidchen Plan im Monat Januar 1836 durch **BARNICK**.
rys. kolorow. 44,8 × 32,3 180 pręt. reńsk. = 13,2.
849. T. 539 **SMOGURSK I CZARNOWO — PLAN OBU WSI** 1715
Inhalt der Gutter Smogursk und Czarnowo. Gemessen Ao 1715 Mense Maio in Gegenwart... Herrn Johann Friedrich Lindershausen und Herrn Jacob Heinrich Zernecke als hiezu aus Mittel E. Erb. Rath's Deputirter von **JOHANN LEDING** Geomet. lurat.
rys. kolor. 80,3 × 44,4 100 pręt. = 5,4.
2 egz. Tabela wymiarów.
850. T. 465 **SMOGURSK I JOACHIMSTAL — PLAN WSI** 1725
Inhalt der Gutter Smogursk und Joachimsthal. Anno 1725 d. 16 Julii.
rys. kolor. 59,5 × 46,5 100 (pręt.?) = 7,8.
851. T. 539 **SMOGURSK I CZARNOWO — SZKICOWANY PLAN WSI** (w. XVIII)
Plan von Smogursk und Czarnowo.
rys. piórem 113 × 40.
Nazwiska osadników. Plan b. zniszczony.
2 egz. (całość i część planu).
852. T. 20 **SMOLNIK — PLAN GRUNTÓW** 1817
Brouillon-Plan von dem Grundstück Smolnik zum Amt Culmsse... vermessen... im Juny 1817 durch **CHRIST** Conducteur.
rys. kolor. 39,3 × 28,6 150 pręt. = 11,2.
Nazwiska osadników.
853. T. 173 **SMOLNIK — REWIR LEŚNY** 1882
Karte vom Schutzbezirk Smolnik der Stadforst Thorn, gezeichnet 1882 durch **FETSCHRIN**, Kg. Oberförster u. Feldmesser.
rys. część. kolor. 29,5 × 24 1 : 25 000.
854. T. 43 **SMOLNIK — GRUNTA SŁUŻBOWE** 1882
Karte von den Dienstländereien der Foersterstelle Smolnick vermessen u. gezeichnet 1882 durch **FETSCHRIN**, Kgl. Overförster u. Feldmesser.
rys. część. kolor. 24,1 × 24,1 1 : 5 000.
W rogu tabelka wymiarów.
855. T. 43 **SMOLNIK — GRUNTA SŁUŻBOWE** 1882
Karte von den Dienstländereien der Hilfsfoersterstelle u. den

- Pachtlaendereien im Schutzbezirk Smolnik vermessen und gezeichnet 1882 durch **FETSCHRIN** Königl. Oberfoerster u. Feldmesser.
 rys. ok. 24 × 20 1 : 5000.
 W rogu tabelka wymiarów.
856. T. 110 **SMOLNO — PLAN WSI** 1714/1731
 Das Gutt Schmollen oder die Fleischer-Weyde... Anno 1714 Mense November... gemessen von **JOHANN LEDING**, geomet. juratus. **JOH. FRIED. LYKANDER** delinea. Ao 1731.
 rys. kolor. ok. 44 × 25 150 prętów = 7,8.
 3 egz.
857. T. 334 **SMOLNO — PASTWISKA — PLAN SYTUACYJNY** 1797
 Plan von dem bey Thorn belegenen Weidelande Schmolln genant... 1797... vermessen vom Conducteur **KLINGER**.
 rys. 49,5 × 63,8 200 pręt. reńsk. = 14,3.
 2 egz.
858. T. 476 **SMOLNO — PLAN WSI** 1841
 Brouillon von der zur Caemmerei der Stadt Thorn gehörigen Besizung Schmoln... vermessen im Monat August 1841 durch **REIEWSKI**.
 rys. kolor. 65 × 46 180 pręt. = 13,5.
859. T. 282 **SREBRNIKI — GRUNTA KOŚCIELNE** 1798
 Plan von den in den 3 Feldern befindlichen Kirchen Laendereyen zu Silbersdorff vermessen im Monath August 1798 durch **ZIMMERMANN** Königl. Conducteur.
 rys. 51,5 × 58,3 110 pręt. reńs. = 7,6.
860. T. 385 **SREBRNIKI — PLAN WSI** 1798/1802
 Plan von dem Thorner Eigenthums Dorff Silbersdorff, welches... im Monath August 1798... vermessen worden durch **ZIMMERMANN**, Conducteur. Im Jahr 1802 revidirt und richtig befunden durch **KRAUSE** sen., Conducteur.
 rys. kolor. 60,5 × 93 100 pręt. reńsk. = 8,2.
 Nazwiska osadników.
861. T. 184 **STANISŁAWKI — PLAN GRUNTÓW NALEŻĄCYCH DO MŁYNA** 1734
 ...Müller in Stanisławke 1734.
 rys. 34,8 × 28,8 70 pręt. = 21,2.
862. T. 319 **STANISŁAWKI — PLAN WSI** 1801
 Plan von dem im Thorner Territorio belegenen Dorff Stanislawken, welches... im Monath October 1801... vermessen worden durch **KRAUSE** sen.
 rys. kolor. 69,5 × 49 140 pręt. reńsk. = 10,3.
863. T. 395 **ŚWIERCZYN — PLAN WSI** 1816
 Plan von dem zur Thorner Caemmerey gehörigen Bauer Dorfe

- Szwirczyn... speciell vermessen... im Monath September 1816 durch **WILDE** Conducteur.
rys. kolor. 79 × 48 150 pręt. reńsk. = 11.
2 egz.
Nazwiska osadników.
864. T. 395 **ŚWIERCZYN — PLAN WSI** 1816/1818
Plan von dem zur Thorner Caemmerey gehörigen Baurendorf Szwirczyn... speciell vermessen... im November 1816 durch **WILDE**, copirt durch **CHRIST**.
rys. kolor. 74,8 × 46,5 150 pręt. reńsk. = 11,2.
865. T. 395 **ŚWIERCZYN — PLAN FOLWARKU** 1818
Plan vom Vorwerk Szwirczyn zur Thorner Caemmerey gehoe- rig... vermessen im Monath Juny 1818 durch **CHRIST**.
rys. kolor. 106 × 70,1 170 pręt. reńsk. = 12,7.
866. T. 225 **ŚWIERCZYN — GRUNTA PRZYŁĄCZONE DO WSI OLKA** 1819
Brouillon Plan von dem Stück Land so der Besitzer des adeligen Guths Olleck vom jetzigen Vorwerck Szwirczin zu Thorn gehörig abgepfügt und eingezäunt hat. Aufgenommen im July 1819... durch **CHRIST**.
rys. 23 × 30,5 50 pręt. reńsk. = 4.
Tabelka pomiarowa.
867. T. 371 **ŚWIERCZYN — PLAN GRANIC WSI** 1844
Karte von der Feldmark des Bauerndorfes Szwirczyn, so wie der besondern gemeinschaftlichen Hütung Kreises Thorn. Die Hütung ist von der **WILDESCHEN** Karte de 1816 copirt, die Feldmark vermessen im Jahre 1844 durch **WULFF**, Königl. Feldm., cop. durch **H. BARNICK**.
rys. kolor. 90 × 57 150 pręt. = 11,3.
Nazwiska osadników.
868. T. 232 **SZEROKIE — PARCELE** 1786
Plan des von der Cammerey zu Thorn dem Besitzer Daniel Lemke von Sierocko im Jahr 1780 abgerissenen und zum Theil mit sieben Familien besetzten Stueck Weide Landes, aufgenom- men den 29 Sept. 1786 von **BRIESENMEISTER** Königl. Preuss. Capit. u. Cond. iurat.
rys. kolor. 42,7 × 33 200 pręt. = 7,8.
Nazwiska osadników.
869. T. 56 **SZEROKIE — PLAN FOLWARKU** 1789
Plan von dem Cämmerey Guthe Sieroko vermessen im Monath Junius. Anno 1789 von **BRIESENMEISTER** K. Preuss. Hauptm.
rys. 54,7 × 44,5 110 pręt. chelm. = 8.
Tabelka wymiarów.
870. T. 370 **SZEROKIE — PLAN FOLWARKU** 1816

- Plan von dem Thornischen Cämmerey Vorwerk Sieroko... Vermessen im Monath Juny 1816 durch **WILDE**, Conducteur.
rys. kolor. 83 × 59,5 150 pręt. reńsk. = 12.
871. T. 445 **TOPORZYSKO, CZARNOWO, GNIAZDOWO I SKŁO-DZEWO — PLAN SYTUACYJNY GRANIC** 1610
Toporzysk — Czarnower — Gniazdower u. Sklodzewer-Gren-tze ab Anno 1610... **MARTINUS ROHT**...
rys. kolor. 42 × 57.
Tabela wymiarów.
872. T. 456 **TOPORZYSKO — PLAN WSI** 1715
Toporzysk — A^o 1715... gemessen **JOHANN LEDING**, Geometr. Jurat.
rys. kolor. 42,2 × 54,2 100 pręt. = 5,3.
Tabela wymiarów.
873. T. 27 **TOPORZYSKO — GRUNTA ZAPIASZCZONE** 1786
Bruillon Plan der bey... Toporzysk im Anno 1786 versandeten Laendereyen... 15 May 1786 vermessen von **C. F. SCHUHMA-CHER**.
rys. 28 × 33 100 pręt. chel'm. = 7,5.
874. T. 347 **TOPORZYSKO — PLAN FOLWARKU** 1796
Plan von dem zur Caemmerey der Stadt Thorn gehoerigen Vorwercke Toporzisko... 29-ten Mart. anno (1796)... vermessen durch den Conducteur **KLINGER**.
rys. 30,5 × 60 150 pręt. reńsk. = 11,5.
Nazwiska osadników.
875. T. 220 **TOPORZYSKO — GRUNTA KARCZMY** 1798
Plan von denen zum Land-Kruge im... Toporzysko belegen den Laendereyen... den 25-ten Aprill 1798 vermessen durch **ZIMMERMANN** j.
rys. 33,6 × 26 150 pręt. reńsk. = 11 cm.
Nazwiska osadników.
876. T. 451 **TOPORZYSKO — PLAN WSI** (XVIII?)
Toporzysk.
Szkic obustronny ok. 43,5 × 42,5.
Nazwiska osadników.
Zob. nr 897 pod Złą wieś.
877. T. 507 **TOPORZYSKO — PLAN WSI** 1801
Plan von dem im Thorner Territorio belegen den Caemmerey Dorff Toporzysko, welches... im Monath September 1801... speciell vermessen durch **KRAUSE** sen. Cammer Conducteur.
rys. kolor. 106,5 × 85,1 150 pręt. reńsk. = 10,5.
Zniszczony, nazwiska osadników.
878. T. 233 **STARY TORUŃ — PLAN WSI** 1612

- Alt-Thorn de Anno 1612 — Gemessen im Aprili Anno 1612 durch **MARTINUM ROTH** Landmessern.
rys. 49 × 37.
Nazwiska osadników, tabela wymiarów.
879. T. 139 **STARY TORUŃ — PLAN WSI** 1714
Altthorn A^o 1714 mense November... gemessen von **JOHANN LEDING**, geomet. jurat.
rys. kolor. 57,5 × 44,2 150 pręt. = 7,9.
2 egz.
Tabela wymiarów — nazwiska osadników.
880. T. 54 **STARY TORUŃ — GOSPODARSTWA CHŁOPSKIE** 1750
Aufriß dreyer Bauern-Höfe in Alt Thorn. 1750.
rys. 28,4 × 47,5 40 (prętów?) = 13,7.
Nazwiska osadników.
881. T. 242 **STARY TORUŃ I GÓRSK — PLAN WSI** 1751
Thorunium vetus cum vico contermino Gurszke dicto. del. 1751.
rys. kolorow. 139,3 × 58,5 250 pręt. = 17.
Tabela wymiarów — nazwiska osadników.
882. T. 321 **STARY TORUŃ I GÓRSK — GRUNTA** 1789
Plan von denen Versandungen und dis Berglandes zu Alt Thorn und Gurszke vermessen im Monath Sep. 1789... (von **BRIESENMEISTER**?).
rys. kolor. 131 × 54.
Nazwiska osadników.
883. T. 321 **STARY TORUŃ I GÓRSK — GRUNTA** 1789
Plan von denen Versandungen und des Berglandes zu Altthorn und Gurszke vermessen im Monath September 1789 von **BRIESENMEISTER** Königl. Preuss. Hauptmann.
rys. kolor. 132 × 42,5 160 pręt. chełm. = 12.
Nazwiska osadników.
884. Nr 590 **STARY TORUŃ I GÓRSK — PLAN WSI** 1820
Plan von dem zur Thorner Cämmerey gehörigen Niederungs Dorf Alt Thorn und Gurski... speciell vermessen... in den Monathen August et Sept. 1820 durch **CHRIST**.
rys. kolor. 136,3 × 95,7 200 pręt. reńsk. = 15.
Nazwiska osadników.
885. T. 46 **WĘGORZYN — GRANICA WĘGORZYNA I ZAJĄCZKOWA** 1718
Rozgraniczenia między Węgorzynom y Zaiączkową odnowione. A^o 1718 die 7 July delin. **JOH. FRID. BACHSTROHM** P. P. Extraord. Gymnasii Thorun.
rys. ok. 54 × 42,2.
2 egz.
886. T. 153 **WĘGORZYN — PLAN WSI** (w. XVIII)

- Węgorzyn.
rys. kolor. 44,5 × 29.
887. T. 162 **WĘGORZYN — PLAN WSI** (w. XVIII)
rys. 43,5 × 33,5.
888. T. 255 **WĘGORZYN — PLAN FOLWARKU** 1802
Plan von dem im Thorner Territorio belegenen Vorwerck Wen-
gorzin, welches... im Monath July 1802... vermessen worden
durch **KRAUSE** sen. Conducteur.
rys. kolor. 83 × 61 150 pręt. prusk. = 11,1.
889. T. 394 **WRZOSY — PLAN PARCELI** 1834
Übersicht von der Lage der Wrzossen-Parzellen Nro 36, 37, 38
und 41 b, welche von Johann d. I. ab. in Zeitpacht, so wie
von der Parzelle nro 42, welche von derselben Zeit ab in Erb-
pacht ausgethan werden sollen, zusammengetragen aus den
Plaenen von den wuesten Mockerlaendereien und dem Sand-
schellen Plan zum Tage der Verpachtung den 27 Febr. 1834
durch **BARNICK**.
rys. kolor. 84 × 57,2.
890. T. 394 **WRZOSY — PARCELE** (w. XIX)
Situations Plan von den Wrzosen Parcellen Nro 36, 37, 38 und
41 b. so wie auch der Sandschellen Stücke Littr. A, B, C und D.
rys. kolor. 114,2 × 83,2 200 pręt. reńsk. = 15.
Plan bez daty, podpisany przez komisję zarządu miejskiego
ok. 1885.
891. T. 495 **ŻAL-SIĘ-BOŻE — GRUNTA NALEŻĄCE DO KARCZMY** 1789
Die beyden zu Czerzyborzi liegende Stücke, vermessen d. 30
Sep. 1789 **BRIESENMEISTER**.
rys. 29 × 23,5 150 pręt. = 12.
Zob. nr 643, 702 i 892.
892. T. 495 **ZAZDROŚĆ — GRUNTA NALEŻĄCE DO KARCZMY** 1789
Plan des Sadroscher Krug Landes, so dem Bauer Jacob Jobst
zugehörig... vermessen d. 19 Septbr. 1789 **BRIESENMEISTER**.
rys. 40 × 23,5 150 pręt. = 12.
Zob. nr 643, 702 i 891.
893. T. 125 **ZAZDROŚĆ — GRUNTA KARCZMY** 1796
Plan von dem Krug-Lande zu Zadroc... den 11 Sept. 1796... ver-
messen vom Conducteur **KLINGER**. Revidiert... August 1832
RITTWEGER Reg. Cndtr.
rys. 36,6 × 20 150 pręt. reńsk. = 11,1.
894. T. 478 **ZAZDROŚĆ — GRUNTA KARCZMY** 1805
Situations Plan von dem bey Adlich Olleck belegenen Sad-
roszczer Land zur Thorner-Caemmerey gehoerig, welcher... im
Monath September 1805... speciell vermessen worden durch

KRAUSE sen. Westpreuss. Cammer Conducteur.

rys. kolor. 61,5 × 41

150 pręt. reńsk. = 11,2.

Tabela wymiarów.

895. T. 105 **ZŁAWIEŚ MAŁA — PASTWISKA** 1797
Situations Plan von der dem Dorfe Klein Bösendorff zugehörigen Hüttung mit den strittigen Theil desselben vermessen im Monat Sept. 1797 vom Conducteur **ZIMMERMANN**.
rys. kolor. 50,5 × 26,5.
896. T. 369 **MAŁA ZŁA WIEŚ — PLAN WSI** 1797/1801
Brouillon Plan von dem Dorffe Klein-Bösendorff im Thorner Territorio belegen, welches... im Monath September 1797... vermessen worden durch die Conducteurs **ZIMMERMANN** und **PETERSON** und revidirt im Monath September 1801 durch **KRAUSE** sen.
rys. kolor. 86 × 61 200 pręt. reńsk. = 15.
897. T. 451 **ZŁA WIEŚ (?) — PLAN WSI** (XVIII?)
Zob. nr 876 pod Toporzysko.
898. T. 95 **ZŁAWIEŚ MAŁA — PASTWISKO** 1819
Plan von den zu Klein Boesendorf gehörigen gemeinschaftlichen Hüttung, wie sie unter den Einsaass vertheilt ist... im October 1819 durch **CHRIST**.
rys. kolor. 42 × 24,5 150 pręt. reńsk. = 11,4.
899. T. 158 **ZŁAWIEŚ MAŁA — CZĘŚĆ ROZPARCELOWANA WSI** 1797 (1823?)
Handzeichnung der Abwaesserungs Anstalten für den parcelirten Theil des Dorfs Klein Boesendorff... aus der im Jahr 1797 durch **ZIMMERMANN** und **PETERSSON** aufgenommen Dorfs Carte extrakirt durch **EHRENREICH**.
rys. kolor. 45,8 × 32 150 pręt. reńsk. = 11,2.
Kopia z r. 1823?
900. T. 284 **ZŁAWIEŚ WIELKA (I MAŁA) — PLAN OBU WSI** 1715
Gross und Klein Bösendorff anno 1715.
rys. ok. 60,5 × 56,5 100 pręt. = 5,1.
2 egz.
901. T. 224 **ZŁAWIEŚ WIELKA — GRUNTA ZAPIASZCZONE** 1786
Brouillon Plan derer bey dem... Dorffe Gross Bösendorf in Anno 1786 versandeten Ländereyen... vermessen von **C. F. SCHUMACHER**.
rys. 26,5 × 33 100 pręt. prusk.-chęt. = 8,2.
Nazwiska osadników.
902. T. 308 **ZŁAWIEŚ WIELKA (I MAŁA) PLAN OBU WSI** 1792
Plan von denen einer wohlhöbl. Cämmerey in Thorn zugehörigen Güter Gross und Klein Bösendorff vermessen im Monat September 1792 von **BRIESENMEISTER**.

- rys. kolor. 51,3 × 63 150 pręt. chełm. = 7,2.
Nazwiska osadników.
903. T. 363 **ZŁA WIEŚ WIELKA — PLAN WSI** 1797
Brouillon Plan von dem Dorffe Gross-Bösendorff im Thorner Territorio belegen, welches... im Monath August 1797... vermessen worden durch die Conducteure **ZIMMERMANN** und **PETERSON**.
- rys. kolor. 64 × 76 100 pręt. reńsk. = 7,5.
Nazwiska osadników.
904. T. 361 **ŻYDA (JEDWABNO) — PLAN FOLWARKU** 1824
Brouillon Plan von dem Vorwerk Seyde zur Cämmerey der Stadt Thorn gehoerig... vermessen... im Monath October 1824 durch **PFEIFFER**, König. Conducteur und Lieutenant. a. d.
- rys. kolor. 79,1 × 61,2 200 (prętów) = 14,9.
-

d) RYSUNKI BUDOWLI WIEJSKICH.

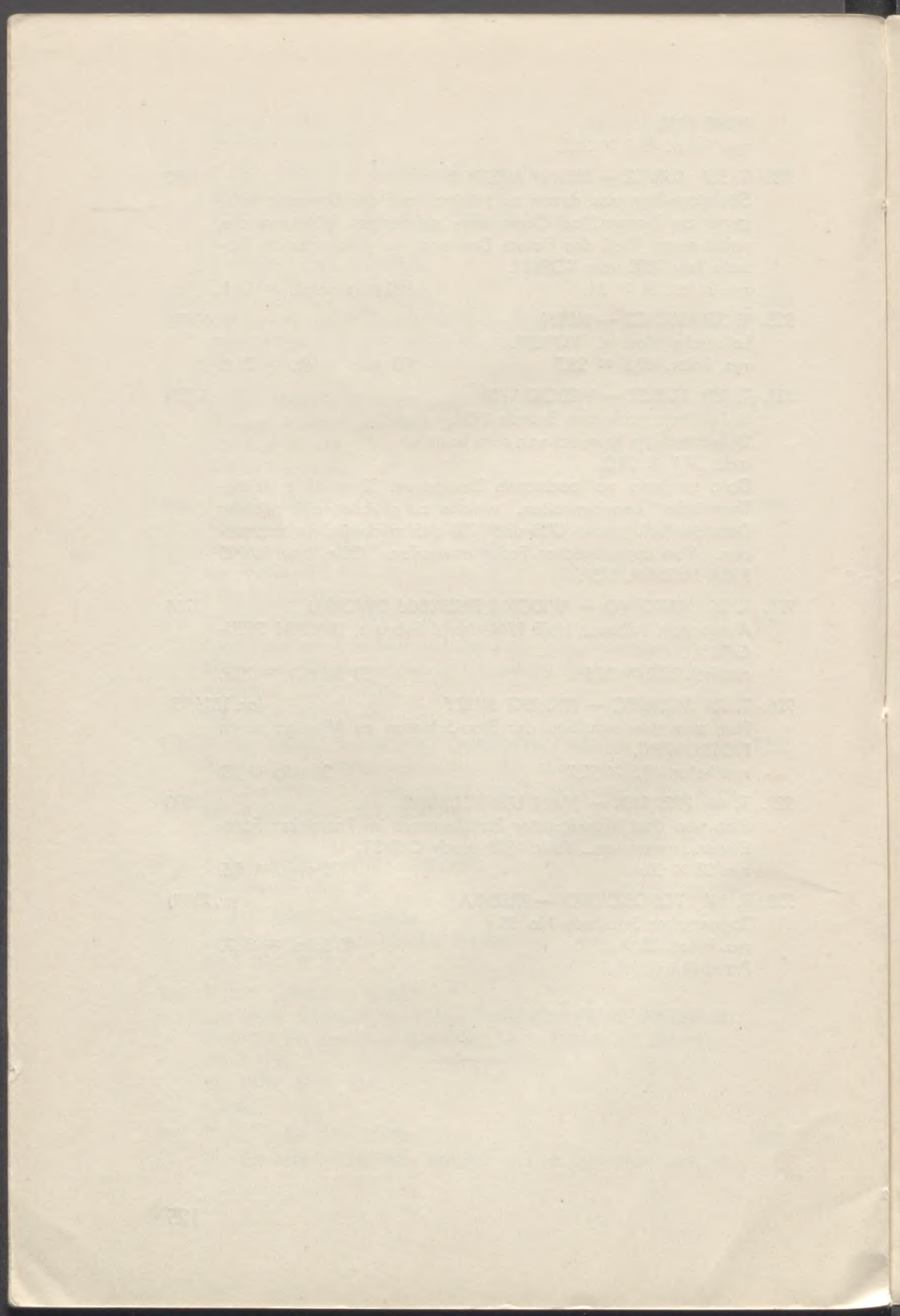
905. T. 203 **BIERZGŁOWO — BITWA POD ZAMKIEM BIERZGŁOWSKIM W R. 1769** 1776
 Vorstellung der Attaque beym Schloss Birglau im Jahr 1769 den 13 Monatstag July, s. Thorn. Anz. 29 Woche. — **GEORGE FRIDERICH WILLHELM RUEDIGER** f. Gouverneur an noble Corps de Cadets Royaux a Culm 1776.
 rys. 42,4 × 25,8.
906. T. 89 **BIERZGŁOWO — PLAN BROWARU W ZAMKU BIERZGŁOWSKIM** 1800
 Zeichnungen von dem Brauhause zu Schloss Birglau nach dennen während dem Bau gemachten Abänderungen... 18 Febr. 1800 **HECKERT**.
 rys. kolor. 37,5 × 45,3 20 stóp = 19,5.
907. T. 73 **CZARNOWO — SZLUZA W KANALE** 1817
 Zeichnung von einer in der Thorenschen Caemmerey-Niederung zu erbauenden Schleuse im Canal unterhalb Czarnowo Behufs der Entwässerung... entworfen durch **SCHUETER**.
 rys. 36,1 × 24,2 30 pręt. reńsk. = 10,5.
908. T. 205 **CZARNOWO — PROBOSTWO** (w. XIX) 1817
 Zeichnung von denen auf der Probstei Czarnowo durch den Probst Herrn Decan Koszczinski neu erbauten Wohn und Wirthschafts-Gebäude.
 rys. 70,2 × 46,5 50 (stóp?) = 15,5.
909. T. 533 **KOWALEWO — POPIS WOJEWÓDZTWA CHEŁMIŃSKIEGO** 1697
 Fecit Joannes **BAUMGARTEN** secretarius d. 13 Januarii 1697.
 rys. piórem 21 × 32.
910. T. 61 **LUBICZ — STAJNIE** 1742
 Abriss des Leybitschen Gast-Stalls. Anno 1742 **G. H(IERONYM)** inv. et delin.
 rys. ok. 47 × 60 cm 60 łokci = 22,5.
 2 egz.
911. T. 237 **LUBICZ (?) — PROJEKT DOMU CONRAD STUEPER,** (w. XVIII)

- rys. 34 × 44,3
Widok i przekrój. 40 (stóp?) = 30,3.
912. T. 237 **LUBICZ — PAPIERNIA** 1747
MMeisters Seeligers Abrisse von der Leybitscher Papier-Mühle
1747 d. 15 Apr. übergeben. (**HIERONYM?**).
3 rys. ok. 27 × 39.
2 widoki i dwa przekroje.
913. T. 237 **LUBICZ PAPIERNIA** 1745
Abriss von der Papier-Mühle in Leybitsch vom Zimmer-Meister
HIERONYM 1745 d. 9 Marty übergeben.
rys. 24 × 21 50 stóp = 9,3.
914. T. 237 **LUBICZ (?) — PROJEKT BUDYNKU** (w. XVIII)
(Szopa) **JOHAN GEORGE RICHTER**.
rys. 42,5 × 33,5 30 łokci = 13,5.
Widok i przekrój.
915. T. 237 **LUBICZ — PAPIERNIA** 1745
Abriss von der Papier-Mühle in Leybitsch 1745 d. 9 Martii vom
Mauer-Meister **PERLICH** übergeben.
rys. kolor. 35,3 × 30,6 50 stóp = 11,8.
Widok i przekrój.
916. T. 467 **LUBICZ — PROJEKT PAPIERNI** 1802
Zeichnung zur Wiederaufbauung der abgebrannten Papier
Mühle zu Leibitsch auf dem Fluss Drewenz. Bromberg den 24-ten
Septemb. 1802 **KOPLIN**.
rys. kolor. 48,3 × 43,5 80 krok. = 21.
917. T. 303 **LUBICZ — PROJEKT ODBUDOWY MŁYNA** 1802
Zeichnung zur Wiederherstellung der abgebrannten Ziehpan-
ster Mahlmühle zu Leibitsch auf dem Fluss Drewenz. Bromberg
den 6 September 1802 **KOPLIN**.
rys. 67 × 46,7 80 pręt. reńsk. = 18,2.
918. T. 307 **WIDOK ŚLUZY LUBICKIEJ** (w. XVIII)
rys. piórem 48 × 69 6 łokci = 14.
919. T. 307 **LUBICZ — ŚLUZA**
Leibitscher Schleuse. **JOHAN DANIEL**.
Szkic 49,7 × 37,8.
920. T. 307 **LUBICZ — ŚLUZA** 1731
Leibitscher Schleuse. Nach dem Abriss **JOH. PETER WIRZBICZKI**
Stadt-Zimmermannes in Benssheim. **J. F. LYKANDER** delineavit.
Anno 1731.
rys. kolor. 56 × 43,5.
2 egz.
921. T. 307 **LUBICZ — ŚLUZA** 1762
Die Schleuse zu Leibitsch gebauet und aufgenommen von **M.**

HUBE 1762.

rys. kolor. 48,5 × 36,2.

922. T. 527 **LUBICZ — MŁYNY MIEJSKIE** 1802
Situations-Plan von denen zu Leibitsch auf der Drewenz belegen-
genen zur Thorner Stadt Caemmerey gehoerigen Mühlenwercke,
nebst einem Theil des Flusses Drewenz. Aufgenommen im Mo-
nath July 1802 vom **KOPLIN**.
rys. kolor. 54 × 74 120 stóp reńsk. = 11,1.
923. T. 307 **LUBICZ — MŁYN** (w. XVIII)
Leibitsche Muehle. **KOPLIN**.
rys. kolor. 40,5 × 23,7 100 stóp reńsk. = 26,2.
924. T. 180 **LUBICZ — WIDOKI WSI** (1737)
1) Leibitsch nach dem Brande 1734.
2) Leibitsch im Prospect vor dem Brande.
mdz. 34,7 × 29,8.
Data ustalona na podstawie Brosiga str. 32 nr 47 z dzieła:
Thornische Begebenheiten, welche zu gleicher Zeit mit der
Danziger Belagerung 1733 und 1734 sich merkwürdigst zugetra-
gen. Von unparteyischer Feder entworfen. Cöln, bey **HANS
PAUL MERIAN**. 1737.
925. T. 26 **LULKOWO — WIDOK I PRZEKRÓJ DWORKU** 1744
Abriss vom Lulkauer Hoff 1744 den 6 Februar. **MARTIN SEELI-
GER**.
rys. kol. 33,2 × 36,5 30 łokci? = 22,7.
926. T. 93 **MLEWIEC — PROJEKT ŚLUZY** (ok. 1816/17)
Plan zum wiederaufbau der Stau-Schleuse zu Mlewiec durch
PIOTROWSKI.
rys. kolor. 48,5 × 22,7 24 stóp = 18.
927. T. 44 **PRZYSIEK — PLAN LEŚNICZÓWKI** 1820
Plan von dem Unterfoerster Etablissement im Przysieker Forst-
Revier... vermessen... Febr. 1820 durch **CHRIST**.
rys. 23 × 30. 70 pręt. = 5,5.
928. T. 191 **TOPORZYSKO — KUŹNIA** (w. XVIII)
Toporzysker Schmiede No 55.
rys. kolor. 28 × 29,8 40 łokci = 22,7.
Przekrój i widok.
-



SPIS MIEJSCOWOŚCI

Miejscowości, wydrukowane wersalikami, wchodziły w skład dóbr toruńskich.

A.

Afryka 1—4. 36.
Aire 139.
Alicante 162.
Ameryka 5—13. 36.
Amsterdam 140.
Anglia 14—17.
Anticosti 7.
Antyle francuskie 10.
Augsburg 18.
Austria 19. 20.
Azja 21—24.

B.

Balagnera 162.
Bałkany 25. 26.
BARBARKA 639—642.
Barcelona 141.
Batavia 142.
Bavay 143.
Bawaria 27.
Bazylea 28.
Belgia 29. 30.
Belle Isle 31.
Bender 144. 145.
Bergen 146. 162.
Berlin 32. 147—151.
Bethune 152.
Białogród 25. 153—156.
BIELANY, zob. pod Toruń.
BIELAWY 643.
BIERZGŁOWO 562. 644—648. 768. 905.
906.
Blangiers 162.

BOCIANOWO 527.
BOLUMINEK 725.
BORÓWNO 649—651.
Boston 157.
Brandenburgia 33.
Bremena 34. 158.
Bretania 81. 83.
Bydgoszcz, Kanał 250.

C. (K.).

Carickfergus 35.
Carthagena 36.
CEGIELNIA, zob. pod Toruń.
CEGIELNIK 562. 652. 653. 657. 745.
Chełmno 251.
Cherbourg 38.
CIERPICE 654.
Conflans 162.
Coromandel 22.
Cron-Point 11.
CZARNE BŁOTO 562. 655—657. 685.
686. 705.
CZARNOWO 525. 532. 547. 548. 605.
658—667. 726. 849. 851. 871. 907.
908.
Czechy 39. 40.
CZERWONA WODA 530. 549. 668—
676.

D.

Dania 41—46.
Dardanele 47.
Doornick 162.
Douay 159.

Drogi, szosy 613—631.
Drwęca 223. 752. 916. 917. 922.
Dybów 563. 677. 678.
DZIWAK 527.

E.

Egejskie morze 48.
Elbląg 252—254.
Erfurt 49.
Erlangen 160.
Europa 50. 161. 162.

F.

Filadelfia 13.
Filipsburg n. Renem 51. 163.
Finlandia 52.
Florencja 164.
Fort d'Escharpe 159.
Fort Frederic 8. 11.
Fort Louis 4.
Fort Niagara 11.
Fort Ticonderago 8.
Francja 31. 36—38. 53—57.
Frankfurt n. Menem 58. 165.
Friedrichshall 59.
Frontenac 9.

G.

Gaspe 7.
Gdańsk 255—260.
Genua 60.
GERETOWO 679.
Getynga 61.
Gibraltar 62. 63. 166.
Głogów 167.
GNIAZDOWO 871.
GOSTKOWO 680.
GÓRSK 565. 566. 569. 571. 579. 580.
582. 656. 681—686. 706. 881—884.
GRĘBOCIN 687—698. 752.
GRONOWO 699. 700.
Guadeloupe 10.
GUTOWO 549. 701—714. 840.

H.

Haga 168.

Hala 169.
Hamburg 64. 170.
Havre Le 65.
Heilbronn n. Neckarem 66.
Hiszpania 36. 67—69.
Holandia 70. 71.

I.

Indie 11. 22. 23.
Irlandia 35.
Isle Belle, zob. Belle Isle.

J.

JANITZENA FOLWARK 715.
JOACHIMSTAL 527. 532. 850.

K.

Kamieniec 527. 532. 549. 663. 716—
726.
Kanada 12.
Karlsruhe 179.
KASSEL 72. 172.
KASZCZOREK 727.
KATARZYŃKA 728. 729. 777.
Kępy, zob. Wisła.
KIEŁBASIN 730—734.
Kilonia 173.
Konstantynopol 73—75.
Kopenhaga 128. 162.
Korfu 76—77.
KORYTA 735—738.
KOWALEWO 261. 909.
Krowieniec 561. 739—741.
Królewiec 175.

L. (ł).

Lagos 78.
Landau 176.
Lasy miejskie, zob. pod Toruń.
Łąki miejskie, zob. pod Toruń.
ŁĄŻYŃ 562. 766—768.
ŁĄŻYNEK 766. 769—774.
LESZCZ 742—745. 789.
Lipsk 79. 177.
Londyn 80. 178.
Louisburg 81.

Lubeka 179.
LUBIANKA 746. 747.
Lubicz 223. 227. 228. 560. 748 — 763.
910—924.
Luksemburg 82.
LULKOWO 558. 764. 765. 925.
ŁYSOMICE 558. 728. 775—778.

M.

Madryt 180.
Magdeburg 181.
Malo St. 83.
Malplaquet 182.
Mały Młyn, zob. Lubicz.
Manheim 183.
Marie Galante 10.
Mediolan 184.
Milazzo 185.
MLEWIEC 779—782. 926.
MLEWO 783. 784.
Moguncja 186.
Mokra i Wisła, zob. Wisła.
Most, zob. Toruń.
Mury i bramy, zob. Toruń.

N.

Nadrenia 187.
Neapol król. 188.
Niderlandy 84—87.
Niemcy 88—97.
Norwegia 98.
Norymberga 99.
NOWEBŁOTA 785. 786.

O.

OLEK 654. 742. 787—791. 866. 894.
OLESIEK 700. 792.
Oran 2.
ORZECHOWO 793—795.
OTŁOCZYN 224.

P.

PAPOWO 558. 728. 796—801.
Paryż 189. 190.
PĘDZEWO 547. 707. 802—811.
PIGŻA 812.

Piotrogród 100. 101. 191—193.
PIWNICIE 558. 560. 813.
Planigłoby 102. 103.
Poczdami 32. 195.
Polska 213—222.
Polska, granica zaborcza 223—228.
Polska, okręg nadnotecki 229. 230.
Polska północna 231—234.
Polska zachodnia 234—238.
Pomorze zach. 104—106. 194.
Portugalia 78. 107. 108.
Poznań 262.
Praga 196.
Prusy Królewskie 239—242.
Prusy Królestwo 92. 114—123.
Prusy Krzyżackie 109.
Prusy Książęce 110—112.
Prusy Wschodnie 113. 115. 117.
Prusy Zachodnie 243—245.
Pрут (obóz nad) 198.
PRZYSIEK 684. 789. 814—820. 927.
Pułtawa 162. 197.

Q.

Quebec 12.

R.

Ratysbona 199.
ROGOWO 752. 821—823.
ROGÓWKO 824—827.
Rosja 124. 125.
ROZGARTY 708. 828—830.
RUBINKOWO 611. 831—835.
RYCHNOWO 734. 780—795. 836—839
Rychnowski klucz, zob. Rychnowo.
RZĘCZKOWO 702. 840—848.
Rzym 200.

S.

Saint Cast 37.
Saint Venant 207.
Serbia 26.
SKŁODZEWO 725. 871.
SMOGURSK 527. 532. 849—851.
SMOLNIK 852—855.
SMOLNO 547. 565. 579. 580. 810.
856—858.

SREBRNIKI 859. 860.
STANISŁAWKA 527. 532. 548. 725. 861.
862.
STARY TORUŃ 878—884.
Stralsund 127. 203.
Strasburg 204.
Studnie i wodociągi, zob. Toruń.
Stynort, zob. Kamieniec.
Sund 128.
Surata 23.
SWIERCZYN 863. 867.
Szczecin 201.
SZEROKIE 868—870.
Szosy, drogi 613—631.
Sztokholm 126. 202.
Szwecja 129. 130.

T.

Tamy, wały, zob. Wisła.
Tczew 263.
Temesvar 26. 205.
Tonczyzna, Tonżyna 224—226.
Töningen 206.
TOPORZYSKO 527. 532. 547. 548. 580.
581. 871—877. 928.
Toruń 266 — 268. 270. 273. 275 —
280. 283. 286. 287. 289—292.
294—297. 300. 302. 303.
„ Bielany 324—328. 425. 530. 561.
715.
„ Bydgoskie Przedm. 330. 331.
334. 335.
„ budowle, zob. zabytki 336.
339. 341—343.
„ Chełmińskie Przedm. 336. 338.
344—351. 559.
„ Dobra miejskie 527. 529. 532.
— 534. 536. 540. 542. 543. 562.
„ Fortyfikacje, oblężenia 269.
271. 272. 274. 281. 284. 285.
293. 298. 299. 352—379. 397.
398. 413. 464—473. 511 —
513.
„ Św. Jakuba Przedm. 396—399.

Toruń, Kościoły i zbory 514—525.
„ Kolej 632—636.
„ Lasy miejskie 549—552.
„ Łąki miejskie 553—555.
„ Mokre 380—395. 558. 561. 608-
612.
„ Most 446—463. 637. 638.
„ Oblężenia, zob. pod Fortyfika-
cje.
„ okolica 266. 267. 282. 288. 301.
305. 310. 528. 530. 531. 535. 537.
539. 541. 545—548. 556 —
558. 561. 572. 573.
„ port rzeczny, zob. wybrzeże.
„ powiat, zob. okolice i 538. 544.
„ Przedmieścia 311—313. 561.
„ Rybaki 329. 332. 333. 337. 338.
340. 341.
„ straż ogniowa 488—490.
„ studnie i wodociągi 314—323.
501. 502. 505. 506.
„ szkoły 492—500.
„ śródmieście 400—420.
„ wodociągi, zob. studnie.
„ wybrzeże i port 507—509. 583.
587 — 589. 592. 595. 601. 603.
604. 606. 607.
„ zabytki i budowle 421—424.
426—445. 474—487. 491. 503.
505. 510—513. 526.

TRZEPOSZ 575.

Tulon 131.

Turcja 132.

U.

Ulm 133.

W.

Warszawa 264.

Warszawskie księstwo 247—249.

Weissenburg 208.

WĘGORZYN 885—888.

Węgry 134.

Wiedeń 209. 210.

Wilcza rzeczka 761. 762.

Wilczy Młyn, zob. Lubicz.

Wisła i Mokra 547. 548. 563—607. 683. Z.
741.

Wismar 135. 211.

Wodoc. i studnie, zob. Toruń.

Wrocław 212.

WRZOSY 889. 890.

ZAJĄCZKOWO 885.

ZŁAWIES 547. 548. 580. 581. 709.
895—903.

Złotoria 265.

ZAZDROŚĆ 892—894.

ŻAL SIĘ BOŻE 891.

ŻYDA 904.

SKOROWIDZ AUTORÓW I WYDAWCÓW

(W nawiasach podano lata początkowe i końcowe, jakie zdołano stwierdzić dla poszczególnych osób względnie instytucji na podstawie posiadanych egzemplarzy).

A.

Affaita I. (1658): 269.
 Alberti (1790/3): 267.
 Albrecht C., Berlin (XVIII): 285.
 Andelfinger J. J. (XVIII): 74.
 Arnold (1864): 298.

B.

Bachstrom J. F. (1718): 434. 885.
 Bader, Toruń (ok. 1820—1825): 353.
 354. 431.
 Ballauff (1872): 632.
 Barnick, Toruń (1834—1844): 322. 327.
 364—366, 389, 390, 407. 614—622.
 673. 680. 795. 800. 801. 830. 847.
 848. 867. 889.
 Baum (XVIII/XIX): 367.
 Baumgarten J. (1697): 909.
 Beek A., Haga (XVIII): 139.
 Benssheimer (1658): 269.
 Berghaus H., Berlin (1824): 119.
 Bering J. (1855): 175.
 Berndt F., Gdańsk (1601): 814.
 Bibl. Inst. Hildburghausen, Amsterdam
 u. Nev-York (1836): 244.
 Bieberstein (XIX): 583. 612.
 Bils F., Królewiec (1839): 296.
 Birck C., Berlin (ok. 1830): 294.
 Blaeuw W., Amsterdam (1595): 110.
 Blank, Toruń (XIX): 548.
 Bodenehr G., Augsburg (1709): 262.
 274.

Boehmer J., Toruń (1882—1902): 300.
 301. 328. 341—343. 350. 351. 358.
 393. 394. 539. 624.
 Boethke, Toruń (1863): 483.
 Boettcher, Toruń (ok. 1874): 345.
 Borst F., Wuerzburg (1911): 308.
 Bowles Tho, Londyn (1720): 178.
 Breitkopf J. G. I., Lipsk (1776): 79.
 Briesenmeister, Toruń (1786—1792):
 403. 643. 659. 702. 808. 812. 845.
 868. 869. 879. 883. 891. 892. 902.
 Brohm F., Toruń (1852—1876): 313.
 336. 388. 415. 590. 591. 596. 597.
 623. 738. 784.
 Brueckmann (XVIII): 146.
 Bueckling Chr., Wrocław (XVIII): 163.
 Buesching (XVIII): 234.
 Bugisch, Toruń (1856—1860): 593. 594.
 Buildings New Churches, Londyn
 (1720): 178.
 Bureau des Koenigl. Generalstaabes
 zu Berlin (1818): 232.
 Burrucker (1803): 694. 696. 823.
 Busch G. P., Berlin (1723—1727): 147.
 277. 290.
 C.
 Cal. P. V. (XVIII): 139.
 Christ, Toruń (1817—1820): 226. 265.
 384—386. 391. 559—561. 569. 576.
 577. 663. 672. 677. 695. 705—709.
 740. 758—762. 775. 790. 799. 801.
 819. 838. 839. 852. 854—866. 884.
 898. 927.

- Ćwikliński, Toruń (1803): 703. 786. 829.
- D.
- Dahlberg E. J. (1697): 271.
- Daniel J. (XVIII): 919.
- Dankert C. (XVIII): 187. 188.
- Dauermann (1830): 781.
- Debéesz J. E. (XVIII): 436.
- Deepke, Bydgoszcz (1885): 633.
- Depôt General de la Guerre, Paryż (1808): 247.
- Dittmann A. C. (XVIII): 476. 477.
- Donnet S., Gdańsk (1735): 257.
- Dornstein G. H. (1810): 765.
- Douglas (1793): 283.
- Dusableau G. (1723): 147.
- E.
- Ehm O., Toruń (1880): 600.
- Ehrenreich (1823?): 899.
- Engelhardt F. B., Halle (1810—1822): 92. 218.
- Erdmann B. (1820): 578—582.
- Ernst u. Korn in Berlin (1858): 592.
- Ewald, Toruń (1846—1847): 356. 678.
- F.
- Fetschrin, Toruń (1882—1886): 550. 551. 640. 641. 711—713. 722. 723. 791. 853—855.
- Feyerabendt J., Toruń (1907): 306.
- Feyerabendt O., Toruń (1884—1892): 301. 393. 536.
- Fischer v. (1827): 109.
- Flemming F. C., Głogów (XIX): 222. 546.
- Floerke (1869): 392.
- Foerster G., Gdańsk (1658): 269.
- Frederic J. A., Augsburg (1759): 36.
- Frentzel G. F. J., Lipsk (XVIII): 157.
- Freudenreich A., Poznań (XIX): 235.
- Fricx C. H., Bruksela (1709): 182.
- Friese A. E. (1753): 281.
- From, Toruń (1820—1829): 310. 353. 355. 433.
- G.
- Gauer, Toruń (1905—1907): 421. 433. 473.
- Gehrmann, Toruń (1888): 359.
- Geisler (1876—1880): 336. 338. 339. 346. 347. 601.
- Geittner, Toruń (1871): 457.
- Geogr. Institut, Weimar (1810—1813): 248. 249.
- Gephart Chr. (1732): 2.
- Gericke J. E., Berlin (XVIII): 1. 5. 102(?)
- Gilly (1802/1803): 215. 236.
- Gottlob A., Boehmus (1744): 21.
- Greve W., Berlin (1907): 122.
- Griebenau (ok. 1774): 528.
- Grote O. (1855): 297. 409.
- Gruetzmacher (1816): 292. 300. 307. 744. 789.
- Guelde A. B. C., Hamburg (XVIII): 206.
- Guessefeld F. L. (1775—1810): 24. 27. 89. 116. 234. 248.
- H.
- Haas I., Hamburg (1750): 193.
- Haasius W., Bazylea (1776): 28.
- Haenel (1820): 161.
- Handtke F. (XIX): 222.
- Harscher F. v. (1820): 293.
- Haselau J. J.(?), Toruń (ok. 1773): 250. 261. 400.
- Hasius J. M. (1743—1744): 3. 21. 50. 103(?).
- Heckert, Toruń (1799—1816): 321. 461. 553. 757. 906.
- Heer D. (XVIII): 127.
- Heinrichs (1830): 680.
- Henneberg G. (1595): 110.
- Hennig (1803): 570.
- Hensel (1868—1872): 598. 599. 741.
- Hepner (1825): 334. 584. 651. 657. 768.
- Herrmann T. W., Toruń (1873): 486.
- Herwig C. G., Berlin (1827): 109.
- Heuer (1816): 310. 311.
- Hevelke, Gdańsk (XVII): 425. 511.
- Heyden, Chr. Fr. v. d. (1759—1760): 22. 36.
- Hieronym G., Toruń (1728—1745): 608. 910. 913.
- Hoffmann A. K. (1753—1755): 527. 690.

- Hoffmann J., Toruń (1631): 278.
 Holmer G. C. (XVIII): 173.
 Homan J. B., Norymberga (1702 — 1724; przed r. 1715: 34. 49. 54. 58. 84. 99. 111. 124. 129. 132. 133. 209. 214; od 1715 — 1724: 6. 26. 59. 67. 73. 76. 77. 126—128. 135. 136. 160. 169. 189. 191. 200. 204. 208. 255; (?): 201. 203. 211.
 Homanna Spadkobiercy, Norymberga (ok. 1727—1793); ok. 1727: 62. 80. 110. 180; 1731 — 1793: 2. 3. 21. 24. 50. 51. 88. 89. 103. 116. 142. 150. 164. 168. 170—174. 177. 186. 212. 234. 259.
 Homann J. Chr., Norymberga (ok. 1721): 160. 169.
 Horn J. (XVIII): 260.
 Hube M. (1762): 921.
 I.
 Industrie-Comptoir, Weimar (1796): 27.
 Ingen L. (XVIII): 172.
 J.
 Jaeck (1796/1802): 231.
 Jean, Paryż (1812): 53.
 Josephi, Berlin (1783): 210.
 K.
 Kanter C. G., Kwidzyn (ok. 1855): 297. 409.
 Kaumann, Toruń (1858—1866): 422. 424. 426. 449—451. 453—455. 485. 494. 496. 594. 610.
 Keulen G. v., Amsterdam (1717): 48.
 Kilian G. Chr., Augsburg (XVIII): 284.
 Kittler (1901): 228.
 Klingenberg M., Gdańsk (1735): 257.
 Klinger (1796—1797): 566. 857. 874. 893.
 Kluefer A. v., Królewiec (1855): 175.
 Koenig L. (XVIII/XIX): 223. 224.
 Koplín, Bydgoszcz (1802): 916. 917. 922. 923.
 Kossak, Toruń (1799—1801): 668. 670.
 Kraus J. T. (XVIII): 202.
 Krause (1801—1806): 382. 396. 405. 533. 571. 646. 647. 650. 654. 693. 733. 737. 779. 783. 792—795. 817. 818. 820. 836. 842. 860. 862. 877. 888. 894. 896.
 Krauss J. U. (XVIII): 199.
 Kretschmer Chr. (1712): 727, 771.
 Kreyser (1805—1807?): 737. 817.
 Krokisius, Toruń (1840—1847): 391. 540. 550. 551. 582. 586. 674. 675. 685. 710. 719—721. 763. 784. 791. 811.
 Kuehne L. (1786—1788): 639. 751. 785. 828. 834. 846.
 Kuemmel K. A. (1820—1822): 92. 118.
 Kuszminke (XIX): 460.
 L. (ł).
 Lambeck C., Toruń (XIX): 423.
 Landesaufnahme, Koenigl. Preuss. (1878—1912): 245. 537. 538. 541. 542.
 Leding J. (1714—1715): 682. 849. 856. 872. 879.
 Leopold J. Chr., Augsburg (ok. 1750): 280.
 Leopold J. Fr., Augsburg (XVIII): 74. 146. 152. 156. 197.
 Liebe, Hale (1737): 258.
 Loeillot W., Berlin (1858): 592.
 Loesch J. (1907): 306. 352.
 Lotter M. A., Augsburg (1777): 13.
 Lotter T. C., Augsburg (ok. 1724 — 1770): 61. 63. 75. 141. 151. 154. 158. 165. 179. 181. 190.
 Lowizius G. M. (1746): 103.
 Luckhardt (ok. 1888): 360. 469.
 Lykander J. F. (1723—1731): 381. 825. 856. 920.
 Łapczyński A. (1729): 652.
 M.
 Magazin für Kunst, Geographie und Musik, Berlin (1824): 119.
 Mann C. A. (ok. 1855): 297. 409.
 Mannig (ok. 1843): 322.

- Marc C., Berlin (1816—1824): 119. 161. 218.
- Maresch (1831): 397.
- Martini W., Toruń (1856): 456?. 493.
- Marwitz J. J. (1728): 608.
- Marxs H. G. (1777): 679.
- Matschke L., Berlin (Toruń) 1878 — 1881): 337. 340. 348. 349. 410.
- Matsko J. M. (1746): 735.
- Maurersche Buchhandlung, Berlin (1820): 161.
- Mavy C. (1868): 323.
- Mechelburg dr (1855): 175.
- Merian J. P. (1737—1738): 252. 278. 924.
- Merian M. (1652): 268.
- Meyen (1794): 680. 739. 746. 815.
- Meyer (XVIII): 152.
- Ministerium der Oeffentlichen Arbeiten, Berlin (1907): 122.
- Modler G. (1871): 456.
- Monath P. C., Norymberga (XVIII): 153.
- Mueller J. C., Lipsk (XVIII): 157.
- Munster S. (1552): 213.
- N.
- Nalencz A. (XVII): 715.
- Neu T. (1832): 295.
- Neubauer (XIX): 627.
- Neumann F. (1834): 254.
- Neutzel (1804): 837.
- Nilson F. E., Augsburg (1773): 47.
- O.
- Oesfeld C. L. (1778): 32. 148. 195.
- P.
- Paetz (1839): 296.
- Pasch M., Berlin (1907): 122.
- Perlich (1745): 915.
- Peschell E., Poznań (XIX): 235. 236.
- Peterson (1797): 772. 773. 896. 899. 903.
- Pfeiffer (1824): 904.
- Pfitzner u. Heilmann, Królewiec (1855): 175.
- Pingeling G. C., Hamburg (1744): 279.
- Piotrowski, Toruń (1816—1817): 225. 535. 547. 572. 573. 813. 926.
- Pohlmann C. W. (1790): 796.
- Poirson J. B. (1812): 53.
- Preuschenius A. G., Bazylea (1776): 28.
- Priey (1829—1834): 693. 696.
- Probst J. M., Augsburg (XVIII): 196.
- R.
- Rahnke A., Elbląg (1839): 296.
- Raschig (1866): 561.
- Rathmann G. (1885—1886): 302. 351. 540. 791.
- Rau C., Berlin (1820—1828): 120. 161.
- Rehberg, Toruń (XIX): 638.
- Reiewski, Toruń (1841): 585. 586. 728. 858.
- Renner (1836): 244.
- Rhein M. (XVIII): 18.
- Ricaud de Tirregaille P. (1762): 264.
- Richter (J. G.?) (1802—1803): 663. 704—709. 717. 914(?).
- Rittweger (1832—1833): 653. 697. 806. 807. 810. 893.
- Roeple M., Norymberga (1739): 171.
- Rosenow (1827): 335.
- Roth M. (1610—1612): 681. 871. 878.
- Rotzoll, Toruń (1907—1912): 307. 352. 371. 635. 636.
- Rubinkowski K., Toruń (XVIII): 435.
- Ruediger G. F. W., Chelmino (1776): 905.
- S.
- Sabarth, Toruń (1803—1805): 684. 699. 755. 756. 827.
- Schenk P., Amsterdam (XVIII): 64. 162. 242.
- Schleuen S. D., Berlin (XVIII): 149.
- Schneider, Berlin (1823): 69.
- Schmid, Toruń (1801—1802, 1852): 251. 326. 568. 767. 772. 809. 843. 844. 847. 848.
- Schmidt I. M. F., Berlin (1823): 93. — L., Berlin (1783): 210.

- Schreiber (1783—1785): 401. 521.
 Schroeder (1816—1818): 330. 548. 574.
 575.
 Schroeger M., Warszawa (ok. 1756):
 518.
 Schroetter (1796—1802): 231. 232. 533.
 545.
 Schropp S. et Co., Berlin (1802 —
 1823): 69. 93. 215. 218.
 Schubarth M. (XVIII): 167.
 Schuck (XIX): 517.
 Schueter (1817?): 907.
 Schuhmacher C. F. (1786): 658. 683.
 804. 873. 901.
 Schwerdt (1796): 565. 668.
 Seeliger M., Toruń (1744—1747): 912.
 925.
 Seutter M., Augsburg (ok. 1724—1735):
 18. 61. 141. 154. 158. 165. 176. 181.
 183—185. 190. 192. 196. 199. 202.
 205. 256.
 Sieche (1830—1831): 734. 780. 794.
 795.
 Simon C. A., Poznań (XIX): 236.
 Soemmering (ok. 1750): 512?
 Sonntag F. (1874): 344. 678.
 Sontay (1847): 587.
 Staudi (1815—1824): 227. 292. 300. 307.
 361. 545. 555. 571. 637. 651. 696.
 733. 745. 793.
 Steiner J. Fr. (1744): 266.
 Steppuhn J. (1832): 647.
 Stueper K. (XVIII): 911.
 Stuertzenbecher D. (1694—1696): 380.
 687—689. 821. 822. 824. 825.
 Suche (1872): 632.
 Swidde W. (1697): 270.
 Swinarski (1801): 569.
 Sysang (XVIII): 476.
- T.
- Telke (1847): 587.
 Theuniss J. (XVIII): 16. 17.
 Thiessen (1826): 800.
 Tilk H. (1835): 490.
- U.
- Ubrick (1861): 263.
 Uebrick (1903): 305.
 Ulrich, Toruń (ok. 1860—1861): 452.
 593. 595.
- V.
- Valk G., Amsterdam (XVIII): 159.
 Varenius H. (XVIII): 135.
 Vetter C. (1820): 161.
 Vischer M., Amsterdam (XVIII): 64.
 Voelkerling (1882): 299.
 Vogt (1803—1804): 772. 773. 809. 816.
- W.
- Wachschlager (ok. 1770): 475.
 Wagner (XIX): 676. 714. 724.
 Walch J., Augsburg (1804): 116.
 Walter J. Fr. (1737): 150.
 Weiger Chr. (1717): 25.
 Weilak H. (1874—1880): 504. 710. 721.
 Weiss J. F., Toruń (1783): 803.
 Werner F. B. (ok. 1750): 280. 286.
 Wernicke E. (ok. 1840): 482?
 Westphal (1820—1837): 578—581. 648.
 664—666.
 Wiebe (1826): 536. 704.
 Wilde (1805—1818): 331. 352. 367. 383.
 558. 671. 863. 864. 867. 870.
 Wirzbiczki J. P., Bensheim (XVIII): 920.
 Witt F. de Amsterdam (XVIII): 29.
 Wolff E. (1855): 588. 589.
 — G. W., Berlin (1778): 32. 148.
 155. 195.
 — J., Augsburg (XVIII): 144. 145.
 198.
 Wolffy J. Haerd, Augsburg (XVIII):
 286.
 Wolffs P. Erben, Norymberga (XVIII):
 287.
 Wulff (1821?—1844?): 440—442. 666.
 841. 867.
- Z.
- Zannoni I. A. Rizzi (1759): 88. 234.
 Zedlitz L. v. (XIX): 121.
 Zeiaur (1861): 263. 452. 595.

Zimmermann (1797—1799):	649. 653.	472. 474. 478—480. 482. 484. 487—
655. 660. 716. 733. 734. 738. 752.		489. 491. 492. 497. 503. 505—510.
779—781. 783. 797. 798. 800. 836.		513—516. 519. 520. 522—526. 529—
838. 859. 860. 875. 895. 896. 899.		532. 534. 543. 544. 552. 554. 556.
903.		557. 562—564. 567. 602—607. 609.
— (1829):	744.	611. 613. 625. 626. 628—631. 634.
Bezimienne:	35. 66. 194. 238. 243. 253.	642. 644. 645. 649. 661. 662. 667.
272. 273. 275. 276. 282. 288. 291.		669. 686. 691. 692. 698. 701. 718.
303. 304. 309. 312. 314—320. 324.		725. 729—732. 736. 742. 743. 747—
325. 329. 332. 333. 357. 362. 363.		750. 753. 754. 764. 766. 769. 774.
367—370. 372—379. 387. 395. 398.		776—778. 782. 787. 788. 802. 805.
399. 400. 402. 404. 406. 408. 411—		818. 820. 826. 831—833. 835. 840.
414. 416—420. 427—432. 434. 439.		843. 850. 861. 876. 880. 886. 887.
443—448. 458. 459. 462—468. 470—		890. 897. 900. 908. 912. 918. 928.

S P I S R Z E C Z Y

	Str.
Wstęp	III—XX
Katalog:	
I. Dział obcy:	
a) Mapy	1 — 17
b) Plany	18 — 30
II. Dział polski:	
a) Mapy	31 — 36
b) Plany	37 — 39
III. Dział toruński:	
1. Miasto i przedmieścia:	
a) Plany i widoki przeglądowe i wojskowe	41 — 47
b) Plany poszczególnych części miasta i ulic	48 — 62
c) Plany i rysunki poszczególnych budowli	63 — 73
2. Okolice miasta i powiat:	
a) Mapy i plany ogólne	74 — 78
b) Arterie komunikacyjne:	
Rzeki (Wisła i Mokra) — drogi i szosy, linie kole- jowe — mosty	79 — 88
c) Wsie, osady, rewiry leśne	89 — 122
d) Rysunki budowli wiejskich	123 — 125
Spis miejscowości	127 — 131
Skorowidz autorów i wydawców	132 — 137
Spis rzeczy	138

POPRAWKI


Str.	Nr	Wiersz	Zamiast:	Czytaj:
25	178	4	presnet	present
34	234	3	CIOIOCCIXV	CIDIOCCIXV
46	298	5	Pionir	Pionier
67	463	4	24,6—34,3	24,6×34,3

301

Biblioteka Główna UMK



300044931265



Biblioteka Główna UMK



300044931265

Biblioteka

Główna

UMK Toruń

1032937



CZCIONKAMI DRUKARNI SPÓŁDZIELCZEJ - TORUŃ (DOM SPOLECZNY).