


Biblioteka
Główna
UMK Toruń

M A-1988-II

Lehrs'
Atlas
ÖVER
Sverige

COURSES' ATLAS ÖVER SVERRIGH



COHRS
ATLAS ÖVER SVERIGE

FULLSTÄNDIG RESKARTA

I TIOLOPPSAT.

UTGÅFFEN ÅR 1845


EDVIN COHRS

Med topografiska och statistiska upgifter
samt fullständigt namnsregister

UTGÅFFEN ÅR 1845

REKONSTRUERAD


REGERINGENS GEOGRAFISKA ANSTÄLT
ÖFVER LÄNDRÖSEN



STOCKHOLM

P. A. NORSTEDT & SONNERS FÖRLAG

4-1131-6



COHRS'
ATLAS ÖVER SVERIGE

FULLSTÄNDIG RESKARTA

I FICKFORMAT

UTARBETAD OCH GRAVERAD AV

EDVARD COHRS

MED GEOGRAFISKA OCH STATISTISKA UPPGIFTER
JÄMTE FULLSTÄNDIGT NAMNREGISTER

11 nydelic
ELFTE UPPLAGAN

REVIDERAD AV

GENERALSTABENS LITOGRAFISKA ANSTALT
OCH NILS RÖNNHOLM



S T O C K H O L M

P. A. NORSTEDT & SÖNERS FÖRLAG

U-3881-A

Innehåll.

Texten:

Ytbeskaffenhet. Klimat. Folkmängd. Samfärdsel. Religion. Undervisningsväsende. Statsförfattning. Krigsmakten. Näringar. Handel. Handelsflotta och sjöfart.

Namnregister.

Kartorna:

1. Översiktskarta.
2. Skåne och Blekinge med specialkarta över *Karlskrona omgivningar*.
3. Södra och Mellersta Skåne.
4. Halland och Bohuslän med specialkartor över *Halmstads* och *Uddevalla omgivningar*.
5. Småland (förutom nordligaste delen).
6. Östergötland och Nordligaste delen av Småland med specialkartor över *Kanalvägen mellan Söderköping och Motala* samt över *Norrköpings omgivningar*.
7. Västergötland och Dal med specialkarta över *Vänersborgs omgivningar*.
8. Södermanland, Närke och Västmanland med specialkarta över *Örebro omgivningar*.
9. Uppland och Gottland med specialkarta över *Visby*.
10. Värmland med specialkarta över *Karlstads omgivningar*.
11. Dalarne (förutom norra delen), Gästrikland och Södra Hälsingland med specialkarta över *Faluns omgivningar*.
12. Gästrikland, Hälsingland, Norra Dalarne, Härjedalen, Medelpad och Södra Jämtland med specialkartor över *Gävle*, *Hudiksvalls* och *Sundsvalls omgivningar*.
13. Jämtland (förutom södra delen), Ångermanland, Västerbotten, Södra Norrbotten och Lappland med specialkarta över *nedersta Ångermanälven*.
14. Norra Norrbotten och Lappland med specialkarta över *Luleå omgivningar*.
15. Stockholms omgivningar
(inre).
16. » » » (yttre).
17. Stockholm (Norrholm, Österholm och Kungsholmen).
18. Stockholm (Staden och Söderholm).
19. Göteborg med specialkarta över *Göteborgs omgivningar*.
20. Malmö.
21. Norrköping och Uppsala.
22. Hälsingborg och Trollhättan samt specialkartor över *Kanalvägen mellan Göteborg och Vänersborg* samt mellan *Vänern och Viken*.
23. Järnvägskarta över Sverige.

Kartorna tryckta å Generalstabens litografiska anstalt.

Texten tryckt hos Kungl. Boktryckeriet P. A. Norstedt & Söner. Stockholm 1920.

SVERIGE.

Läge.

Den Skandinaviska halvön, som omgives av Norra Ishavet, Atlanten, Nordsjön, Skagerack, Kattegatt, Öresund, Östersjön och Bottniska viken och endast i nordost är förenad med det övriga Europa, är delad i tvenne huvuddelar, Sverige och Norge, vilka utgöra var sitt konungarike. Sverige upptager halvöns östra och södra delar med ett yttinnehåll av 448,278 kvkm., varav 37,785 kvkm. vatten.

Kustbildning.

Sveriges kuststräcka har, om man bortser från vikar och bukter, en längd av omkring 2,100 km. Denna kust med undantag av sträckan Sölvesborg—Varberg är mestadels omgiven av skärgård, framför allt då utanför Uppland och Södermanland.

Ytbildning.

Sverige är, fast lägre än Norge, ett jämförelsevis högt land. Av landets areal ligga sålunda 22.05 % mer än 400 m. över havet, 13.76 % 300—400 m., 14.64 % 200—300 m., 19.10 % 100—200 m. och 30.45 % 0—100 m. över havet.

Beträffande ytbildningen plägar man indela Sverige i följande huvudområden: Nordsvenska höglandet, Mellansvenska låglandet, Småländska höglandet och Skånska slättlandet.

Nordsvenska höglandet med dess sluttningar åt öster och söder fyller hela Norrland samt Dalarne, västra Västmanland, Värmland och nordligaste delen av Dalsland. Från väster till öster urskiljer man inom detta vidsträckta högland tre till höjd- och naturförhållanden olika bälten, nämligen: längst i väster fjällbygden med en bredd av 80—100 km., därefter morän- och myrmarkernas bälte med en bredd av 100—150 km. samt slutligen havsavlagringarnas bälte från Bottniska viken 50—150 km. in i landet. Över höglandet höja sig ett flertal bergstoppar, nämligen i fjällbygden Kebnekaise 2,123 m., Sarjektjåkko 2,090 m., Kaskasatjåkko 2,076 m., Sulitälma 1,877 m., Helagsfjället 1,800 m. med Sveriges sydligaste jökel, Sylfjället 1,762 m., Åreskutan 1,420 m., Stådjan 1,130 m. samt inom morän- och myrmarkernas bälte Faxefjäll 890 m. och Dalkarlsberget 442 m.

Mellansvenska låglandet utbreder sig söder om nyssnämnda högland från Östersjön till Skagerack, innefattande Mälardalen omkring Mälaren och Hjälmaren med Upplandsslätten samt Öst- och Västgötaslätterna. Detta lågland avbrytes av skogs-

åsarna Kolmården, Tylö skog och Tiveden samt bergskullarna Kinnekulle, Halleberg, Hunneberg, Billingen, Mösseberg, Alleberg och Omberg.

Smäländska höglandet uppfyller med sin huvudmassa landskapet Småland, förgrenande sig in i kringliggande landskap. Till sin natur överensstämmer det med Nordsvenska höglandets mellersta bälte, men är genomgående lägre än detta. På Smäländska höglandet höja sig Tomtabacken 377 m., Galtåsen 362 m. och Taberg 342 m.

Skånska slättlandet ligger söder om sistnämnda höglands förgreningar. Det delas i flera skilda partier genom Söderåsen, Linderödsåsen och Romeleåsen, alla löpande från NV till SO.

Sveriges jordgrund består till större delen av urberg (mest granit och gnejs) samt de söndermalda och vittrade delarna därav. Andra bildningar förekomma dock, såsom kalksten på Öland och Gottland samt i vissa delar av Skåne, Västergötland, Östergötland, Närke och Jämtland, ävensom krita och stenkol i Skåne.

Sveriges största insjöar äro:

Vänern 5,568 kvkm.	•	Mälaren 1,140 kvkm.
Vättern 1,899 »	»	Hjälmaren 493 »

Klimat.

Sverige är beläget mellan 55° 20' 18" och 69° 3' 21" n. lat. I följd av denna landets långa utsträckning i norr och söder samt den betydande växlingen i höjden över havet är klimatet mycket växlande. Skånes klimat är jämförligt med mellersta Europas, och även de nordligaste landskapens är i förhållande till andra länders under samma breddgrad jämförelsevis ganska mildt, tack vare närheten till Atlanten och de förhärskande sydvästliga vindarna.

Medeltemperaturen och medelnederbörden i Sverige.

Orter	Höjd över havet, meter	Medeltemperaturen, gr. C., åren 1859—1912			Medelnederbörden, mm. åren 1860—1910		
		Januari	Juli	Året	Januari	Juli	Året
Karesuando . . .	333	— 14.6	+ 12.0	— 2.8	12.2	73.6	307.3
Haparanda . . .	9	— 11.0	+ 14.9	+ 0.5	39.4	55.4	507.2
Östersund . . .	330	— 8.3	+ 13.6	+ 2.0	23.9	59.9	490.5
Gävle	10	— 4.2	+ 15.9	+ 4.6	25.2	60.2	487.4
Falun	116	— 6.0	+ 16.2	+ 4.2	30.0	71.0	529.5
Stockholm . . .	44	— 2.8	+ 16.6	+ 5.7	34.5	66.8	552.4
Vänersborg . . .	54	— 2.1	+ 16.5	+ 6.1	53.0	74.0	722.4
Jönköping . . .	95	— 1.8	+ 16.1	+ 6.1	27.2	67.1	492.5
Halmstad	10	— 0.8	+ 16.9	+ 7.3	49.4	87.8	718.4
Visby	16	— 0.3	+ 16.1	+ 6.7	38.1	50.1	491.2
Karlshamn . . .	13	— 0.6	+ 16.7	+ 7.2	36.3	55.1	513.2
Lund	38	— 0.8	+ 16.4	+ 7.2	41.3	70.6	600.6

Folkmängd.

Sveriges folkmängd uppgick vid årsskiftet 1918/1919 till c:a 5,814,000 personer, varav 2,849,000 män och 2,965,000 kvinnor. Vid samma tidpunkt voro 4,137,000 personer bosatta på landsbygden och 1,677,000 i städerna.

Sverige indelas i administrativt hänseende i 1 överståthållarskap (Stockholm) och 24 län.

Sveriges län.

L ä n	Hela ytvidden, km ²	Folkmängd under åren					Inb. per km ² land år 1918
		1751	1805	1865	1880	1918	
I. Götaland.							
Malmöhus	4,847	105,000	150,000	305,000	350,000	479,000	101
Kristianstads	6,456	90,000	120,000	222,000	230,000	239,000	38
Blekinge	3,015	47,000	67,000	126,000	138,000	148,000	51
Kronobergs	9,910	67,000	89,000	163,000	168,000	158,000	18
Jönköpings	11,522	106,000	117,000	184,000	196,000	224,000	21
Kalmar	11,540	96,000	138,000	233,000	247,000	229,000	21
Gottlands	3,160	25,000	33,000	53,000	55,000	56,000	18
Östergötlands	11,049	129,000	162,000	253,000	267,000	302,000	30
Skaraborgs	8,480	98,000	139,000	237,000	258,000	243,000	30
Älvsborgs	12,730	116,000	155,000	279,000	288,000	298,000	25
Göteborgs o. Bohus	5,047	77,000	118,000	232,000	261,000	417,000	85
Hallands	4,921	58,000	73,000	126,000	135,000	148,000	31
Hela Götaland	92,677	1,014,000	1,361,000	2,413,000	2,593,000	2,941,000	33
II. Svealand.							
Södermanlands	6,811	80,000	99,000	134,000	147,000	189,000	30
Örebro	9,135	73,000	101,000	163,000	183,000	216,000	26
Stockholms stad	138	61,000	73,000	133,000	169,000	408,000	—
Stockholms län	7,739	91,000	99,000	128,000	147,000	232,000	31
Uppsala	5,313	64,000	84,000	97,000	111,000	135,000	26
Västmanlands	6,756	72,000	85,000	109,000	128,000	167,000	26
Värmlands	19,323	101,000	141,000	259,000	269,000	264,000	15
Kopparbergs	30,015	97,000	124,000	175,000	190,000	250,000	9
Hela Svealand	85,230	639,000	806,000	1,198,000	1,344,000	1,861,000	23
III. Norrland.							
Gävleborgs	19,728	56,000	85,000	144,000	179,000	264,000	15
Västernorrlands	25,533	37,000	60,000	127,000	169,000	262,000	11
Jämtlands	51,556	19,000	32,000	68,000	83,000	130,000	3
Västerbottens	58,934	18,000	33,000	89,000	107,000	177,000	3
Norrbottnens	105,520	19,000	35,000	75,000	91,000	179,000	2
Hela Norrland	261,271	149,000	245,000	503,000	629,000	1,012,000	4
De fyra stora sjöarna	9,099	—	—	—	—	—	—
Sverige	448,277	1,802,000	2,412,000	4,114,000	4,566,000	5,814,000	14

Folkmängden i större municipalsamhällen utgjorde
1/i 1919:

Arlöv	3,500	Karlskoga	2,400	Nyhem	2,800
Bjuv	2,500	Kiruna	7,200	Oskarström	2,400
Boxholm	2,400	Krokslätt	5,700	Oxelösund	2,900
Bromsten	2,000	Lomma	2,700	Räsunda	3,700
Flen	2,100	Lunden	5,700	Skönsmon	2,800
Forshaga	3,000	Malmberget	5,000	Skönsberg	2,600
Gårda	6,900	Mölnadal	6,200	Åby-Klippan	2,500
Hagalund	4,600	Nya Huvudsta	3,300	Åtvidaberg	3,100
Höganäs	6,200				

Folkmängden i Sveriges köpingar 1/i 1919:

Bollnäs	1,120	Ljungby	1,415	Skurup	1,350
Borlänge	1,770	Ljusdal	1,845	Smedjebacken	2,470
Båstad	645	Malmköping	810	Stocksund	1,620
Figeholm	300	Markaryd	930	Sundbyberg	6,475
Gamleby	380	Mellerud	850	Svedala	1,650
Grästorps	680	Morastrand	1,365	Säffle	2,690
Hallsberg	1,790	Mönsterås	1,360	Töreboda	860
Hörby	1,550	Mörbylånga	480	Valdemarsvik	1,765
Kopparberg	1,540	Nybro	2,510	Vara	1,040
Kristianopel	100	Nynäshamn	3,390	Värnamo	3,560
Krylbo	1,750	Pataholm	80	Åhus	1,260
Kungsör	1,800	Påskallavik	300	Älmhult	1,285
Lidingö	8,330	Saltsjöbaden	2,860		

Folkmängden i Sveriges städer 1/i 1919:

Alingsås	6,000	Huskvarna	7,800	Mariefred	1,400
Arboga	5,100	Hälsingborg	45,300	Mariestad	5,200
Arvika	5,400	Härnösand	10,000	Marstrand	1,800
Askersund	2,000	Hässleholm	3,300	Mjölby ¹	5,700
Avesta	5,600	Jönköping	28,700	Motala	5,500
Boden	6,400	Kalmar	16,600	Nora	2,400
Borgholm	1,220	Karlshamn	7,500	Norrköping	56,900
Borås	23,800	Karlskrona	27,600	Norrtilje	4,900
Djursholm	4,600	Karlstad	18,800	Nyköping	11,200
Eksjö	5,800	Katrineholm	7,800	Nässjö	8,100
Enköping	5,800	Kristianstad	12,500	Oskarshamn	9,000
Eskilstuna	30,400	Kristinehamn	10,700	Piteå	2,800
Eslöv	6,000	Kungsbacka	1,290	Ronneby	3,400
Falkenberg	4,800	Kungälv	1,900	Sala	7,700
Falköping	6,000	Köping	6,700	Sigtuna	625
Falun	12,200	Laholm	2,100	Sjörishamn	2,400
Filipstad	4,700	Landskrona	18,700	Skanör m. Falsterbo	1,180
Gränna	1,130	Lidköping	8,200	Skara	6,100
Gävle	36,200	Lindesberg	3,000	Skellefteå	2,800
Göteborg	197,400	Linköping	26,100	Skänninge	1,600
Halmstad	18,800	Ludvika	3,700	Skövde	9,700
Haparanda	1,700	Luleå	10,300	Sollefteå	2,500
Hedemora	3,100	Lund	22,900	Stockholm	408,500
Hjo	2,500	Lysekil	4,200	Strängnäs	4,000
Hudiksvall	7,300	Malmö	110,500	Strömstad	2,900

¹ Stad d. 1/i 20.

STÄDERNAS FOLKMÄNGD. SVERIGES STÄDER, ORDNADE LÄNSVIS.

Sundsvall	16,700	Uddevalla	13,600	Västervik	11,800
Säter	1,550	Ulricehamn	3,100	Västerås	28,600
Söderhamn	11,100	Umeå	7,000	Växjö	8,900
Söderköping	2,600	Uppsala	27,700	Ystad	11,300
Södertälje	14,200	Vadstena	2,800	Åmål	5,300
Sölvesborg	3,600	Varberg	7,700	Ängelholm	4,900
Tidaholm	4,700	Vaxholm	3,300	Örebro	34,900
Torshälla	1,900	Vetlanda ¹	2,900	Öregrund	1,180
Trollhättan	14,900	Vimmerby	2,900	Örnsköldsvik	4,200
Trosa	900	Visby	9,800	Östersund	13,000
Trälleborg	10,800	Vänerns borg	8,600	Osthammar	910

Folkmängden i Sveriges större städer under åren 1800, 1865 och 1918.

Städer	1800	1865	1918	Städer	1800	1865	1918
Stockholm	75,500	133,400	408,500	Landskrona	3,800	6,900	18,700
Göteborg	12,800	45,500	197,400	Sundsvall	1,500	5,300	16,700
Malmö	4,000	21,900	110,500	Kalmar	3,300	9,100	16,600
Norrköping	9,100	22,700	56,900	Trollhättan	—	—	14,900
Hälsingborg	1,700	6,800	45,300	Södertälje	960	2,000	14,300
Gävle	5,400	12,500	36,200	Uddevalla	4,100	5,000	13,600
Örebro	3,300	9,000	34,900	Östersund	150	1,800	13,000
Eskilstuna	1,300	5,300	30,400	Kristianstad	2,400	6,400	12,500
Jönköping	2,700	9,800	28,700	Falun	4,800	5,600	12,200
Västerås	2,800	4,900	28,600	Västervik	3,000	5,000	11,800
Uppsala	5,100	10,200	27,700	Ystad	2,500	6,000	11,300
Karlskrona	10,200	16,400	27,600	Nyköping	2,300	5,100	11,200
Linköping	2,700	6,900	26,100	Söderhamn	1,400	3,600	11,100
Borås	1,800	3,100	23,800	Trälleborg	—	—	10,800
Lund	3,100	9,800	22,900	Kristinehamn	1,400	3,100	10,700
Karlstad	2,200	4,800	18,800	Luleå	900	1,800	10,300
Halmstad	1,300	4,700	18,800	Härnösand	1,800	3,300	10,000

Sveriges städer, ordnade länsvis.

(Obs! Residensstäderna äro kursiverade. Obs! Landshövdingen i Stockholms län bor i Stockholm.)

Malmöhus län. <i>Malmö.</i> Landskrona. Hälsingborg. Skanör. Falsterbo. Trälleborg. Ystad. Lund. Eslöv.	Kronobergs län. <i>Värjö.</i>	Gottlands län. <i>Visby.</i>
Kristianstads län. <i>Kristianstad.</i> Sijnrishamn. Hässleholm. Ängelholm.	Jönköpings län. <i>Jönköping.</i> Huskvarna. Gränna. Tranås. Nässjö. Eksjö. Vetlanda.	Östergötlands län. <i>Norrköping.</i> Söderköping. <i>Linköping.</i> Skänninge. Mjölby. Vadstena. Motala.
Blekinge län. <i>Karlskrona.</i> Ronneby. Karlshamn. Sölvesborg.	Kalmar län. <i>Kalmar.</i> Oskarshamn. Västervik. Vimmerby. Borgholm.	Skaraborgs län. <i>Mariestad.</i> Lidköping. Skara. Skövde. Hjo. Falköping. Tidaholm.

¹ Stad d. ¹/_i 20.

Älvsborgs län. <i>Vänersborg. Trollhättan.</i> <i>Alingsås. Borås. Ulrice-</i> <i>hamn. Amäl.</i>	Stockholms överståt- hållarskap. <i>Stockholm.</i>	Kopparbergs län. <i>Falun. Säter. Hedemora.</i> <i>Avesta. Ludvika.</i>
Göteborgs och Bohus län. <i>Göteborg. Kungälv. Mar-</i> <i>strand. Lysekil. Uddevalla.</i> <i>Strömstad.</i>	Stockholms län. <i>Öregrund. Östhammar.</i> <i>Norrtälje. Djursholm.</i> <i>Vaxholm. Sigtuna. Sö-</i> <i>dertälje.</i>	Gävleborgs län. <i>Gävle. Söderhamn. Hu-</i> <i>diksvall.</i>
Hallands län. <i>Kungsbacka. Varberg. Fal-</i> <i>kenberg. Halmstad. La-</i> <i>holm.</i>	Uppsala län. <i>Uppsala. Euköping.</i>	Västernorrlands län. <i>Sundsvall. Härnösand.</i> <i>Sollefteå. Örnsköldsvik.</i>
Södermanlands län. <i>Nyköping. Trosa. Marie-</i> <i>fred. Strängnäs. Torshälla.</i> <i>Eskilstuna. Katrineholm.</i>	Västmanlands län. <i>Västerås. Köping. Ar-</i> <i>boga. Sala.</i>	Västerbottens län. <i>Umeå. Skellefteå.</i>
Örebro län. <i>Örebro. Askersund. Nora.</i> <i>Lindesberg.</i>	Värmlands län. <i>Karlstad. Kristinehamn.</i> <i>Filipstad. Arvika.</i>	Norrbottnens län. <i>Piteå. Luleå. Boden.</i> <i>Haparanda.</i>
		Jämtlands län. <i>Östersund.</i>

Befolkningsförhållanden. Under åren 1911—1915 utgjorde årliga antalet ingångna äktenskap i runt tal 33,000, antalet levande födda barn 129,700, antalet avlidna 78,865 och de föddas överskott över de döda alltså 50,835 (år 1918 huvudsakligen på grund av influensa endast 13,556; antalet döda var nämnda år 104,183).

Utvandringen har sedan krigsutbrottet varit ganska obetydlig. Medan den år 1913 utgjorde 20,346 personer, var den år 1918 blott 4,835. Sistnämnda år hade t. o. m. att uppvisa ett *inflyttningsöverskott* på 97 personer, den första gången på många decennier, som vårt folkbyte med utlandet resulterat i vinst.

Samfärdsel.

Landsvägarnas sammanlagda längd vid 1916 års slut uppgick till omkring 63,700 km., förutom enskilda vägar.

Sjökommunikationerna spela för samfärdseln inom landet en mycket stor roll. Utefter hela kusten underhålles en livlig förbindelse och likaså å de större insjöarna och de segelbara älvarna samt å de talrika kanalanläggningarna. Bland de sistnämnda märkas: Trollhätte och Göta kanaler, som leda tvärs över Götaland från Västerhavet till Östersjön; vidare Hjälmare kanal från Hjälmarens till den segelbara Arbogaån; Strömsholms kanal från Smedjebacken vid sjön Barken till Mälaren; Söder-

tälje kanal från Mälaren till Mörköviken av Östersjön; Dalslands kanal från Stora Le till Vänern; Kinda kanal i Östergötland.

Järnvägarna utgöra numera landets förnämsta samfärdsmedel. Järnvägsbyggandet begynte sent i Sverige, men *numera* äger Sverige i förhållande till folk mängden mera järnvägar än något annat land i Europa eller 2.6 km. per 1,000 inv. Vid 1918 års slut utgjorde längden av för trafik öppnade banor 15,128 km., varav 5,373 km. statsbanor och 9,755 km. enskilda järnvägar. Därför äro avsevärda sträckor under byggnad.

Våra järnvägar befordra årligen ca 80 mill. resande och ca 50 mill. ton gods samt lämnade före världskriget för det mesta en rätt stor nettoavkastning. Under krisåren har emellertid ställningen på grund av ökade driftkostnader i hög grad försämrats. År 1918 t. ex. gingo statsbanorna med en förlust på över 60 mill. kr.

Statens järnvägslinjer och viktigare enskilda banor.

Statens järnvägar:	Trafikerad banlängd, km.	Trafikerad banlängd, km.
Spårvidd 1.435 m.		
Stockholm—Järna—Nyköping—		Uppsala—Gävle—Ockelbo . . . 185
Norrköping—Malmö . . . 600		Östra Skånes 181
Stockholm C.—Göteborg ¹ . . . 460		Borås—Alvesta 173
Stockholm C.—Ånge ¹ 589		Nora Bergslags 173
Krylbo—Hallsberg—Mjölby ¹ . 302		Kalmar—Nässjö 167
Laxå—Charlottenberg—gränsen ¹ 212		Oxelösund—Flen—Västmanland 156
Göteborg—Strömstad 181		Nässjö—Oskarshamn 148
Mora—Vänern 288		Skåne—Småland 148
Skövde—Karlsborg 44		Östra Centralbanan m. m. 141
Falköping—Nässjö 113		Västra Centralbanan 131
Katrineholm—Norrköping . . . 48		Halsingborg—Hässleholm—
Göteborg—Malmö—Trälleborg ¹ 411		Klippan—Eslöv 122
Sundsvall—Storlien—gränsen . 362		Dala—Hälsingland 121
Östersund—Vilhelmina 224		Malmö—Simrishamn 121
Bräcke—Boden ¹ 766		Norra Södermanlands 119
Boden—Karungi—Haparanda . 167		Karlskrona—Växjö 114
Luleå—Gällivare ¹ 219		Kristianstad—Hässleholm . . . 114
Gällivare—Riksgränsen 230		Härnösand—Sollefteå 102
Orsa—Härjedalen—Sveg 123		Sala—Gysinge—Gävle 99
Trälleborg—Sassnitz (ängf.) . . 54		Frövi—Ludvika 98
Malmö—Köpenhamn (ängf.) . . 15		Uddevalle—Vänersborg—Herr-
		ljunga 92
<i>Viktigare enskilda järnvägar:</i>		Varberg—Borås 85
a) Spårvidd 1.435 m.		Ystad—Eslöv 76
Bergslagens 593		Göteborg—Borås 72
Stockholm—Västerås—Bergsla-		Malmö—Ystad 63
gen (m. bibanor) 479		Landskrona—Hälsingborgs . . . 60
Gävle—Dala 293		Stockholm—Nynäs 55
Halmstad—Nässjö 280		Örebro—Köping 46

¹ Med sidolinjer.

	Trafikerad banlängd, km.	Trafikerad banlängd, km.
b) Spårvidd 1.067 m.		
Blekinge kustbanor	163	Norra Östergötlands 133
Karlshamn—Vislanda—Bolmen	129	Gottlands 105
		Falkenbergs 102
c) Spårvidd 0.891 m.		
Västergötland—Göteborg	254	Norrköping—Söderköping—Vik- bolandet 102
Stockholm—Roslagen	204	Nordmark—Klarälven 102
Norsholm—Västervik—Hults- fred	202	Södra Ölands 96
		Örebro—Pälsboda—Finspång . 89

Telegrafer. Statstelegrafledningarnas sammanlagda längd år 1917 uppgick till 37,805 km. Stationernas antal var 152, järnvägstelegrafstationer oberäknade.

Telefonen har i Sverige relativt taget vunnit en större utbredning än i något annat land. Ledningarnas längd beräknades år 1917 till 640,000 km. och antalet apparater till 347,000.

Postväsendet. Postanstalternas antal uppgick år 1917 till 3,541 och antalet befordrade försändelser till c:a 750 millioner.

Religion.

Statsreligionen är evangelisk-lutersk; andra kristna trossamfund ävensom judarna ha dock fri religionsutövning och medborgerliga rättigheter.

Bland främmande trosbekännare märktes år 1910: judar 6,112 och romersk-katolska 3,070.

Sverige indelas i ekklesiastikt hänseende i följande 12 stift, oberäknat Stockholms stad: Uppsala ärkestift, Linköpings stift, Skara, Strängnäs, Västerås, Växjö, Lunds, Göteborgs, Karlstads, Härnösands, Luleå och Visby stift.

Kontrakt 188, pastorat 1,415, landsförsamlingar 2,357, stadsförsamlingar 147 och andra församlingar 81.

Undervisningsväsende.

Universitet: Fullständiga statsuniversitet i Uppsala och Lund, medicinsk statsfakultet i Stockholm (Karolinska medikokirurgiska institutet), enskilda högskolor i Stockholm (huvudsakligen en juridisk och en matematisk-naturvetenskaplig fakultet) och i Göteborg (humanistisk fakultet).

Högskolor för speciell fackutbildning: Tekniska högskolan i Stockholm och Chalmers tekniska institut i Göteborg, Handelshögskolan, Tandläkareinstitutet, Farmaceutiska institutet, Skogshögskolan och Veterinärhögskolan, alla de sistnämnda i Stockholm.

Högre allmänna läroverk:

a) Med både latin- och realgymnasium (27 st.): Falun, Gävle, Halmstad, Hälsingborg, Härnösand, Jönköping, Kalmar, Karlskrona, Karlstad, Kristianstad, Linköping, Luleå, Lund, Malmö, Norrköping, Nyköping, Skara, Stockholm (Södermalms läroverk och Nya elementarskolan), Umeå, Uppsala, Visby, Vänersborg, Västerås, Växjö, Örebro och Östersund.

b) Med endast realgymnasium (7 st.): Borås, Göteborgs real-läroverk, Stockholm (realläroverken å Norrmalm och Östermalm), Sundsvall,¹ Västervik och Ystad.¹

c) Med endast latینگymnasium (4 st.): Göteborgs latinläroverk, Hudiksvall,² Stockholms (latinläroverket å Norrmalm) och Strängnäs.

d) **Realskolor.** För gossar (21 st.): Arvika, Eksjö,³ Enköping, Eskilstuna,³ Göteborgs västra, Göteborgs östra, Karlshamn, Kristinehamn, Landskrona,³ Lidköping, Malmö, Mariestad, Oskarshamn, Skövde,² Jakobs, Katarina och Kungsholmens realskolor i Stockholm, Söderhamn,² Södertälje,³ Uddevalla³ och Varberg.

e) **Samskolor** (18 st.): Alingsås, Arboga, Askersund, Falköping, Filipstad, Haparanda, Köping, Norrtälje, Piteå, Sala, Skellefteå, Strömstad, Trälleborg, Vadstena, Vimmerby, Åmål, Ängelholm och Örnköldsvik.

Statens normalskola för flickor (förenad med högre lärarinneseminarium).

Enskilda läroverk med dimissionsrätt:

a) *Goss- och samskolor:* Djursholms samskola, Eslövs högre samskola, Göteborgs högre samskola, Landskrona stads gymnasium, Lunds privata elementarskola, Lundsbergs skola, Saltsjöbadens samskola; i Stockholm: Sofi Almqvists samskola, Beskowska skolan, Palmgrenska samskolan, Stockholms samskolas gymnasium och Whitlockska samskolan; Uppsala ensk. läroverk och privatgymnasium samt Fjellstedtska skolan i Uppsala.

b) *Flickskolor:* Sigrid Rudebecks skola och Göteborgs gymnasium för flickor i Göteborg, Ebba Lundbergs läroverk för flickor i Hälsingborg, Lunds fullst. läroverk för flickor, T. Åbergs h. läroverk för flickor i Malmö; Stockholm: Lyceum för flickor, Nya elementarskolan för flickor, Södermalms h. läroanstalt för flickor, Wallinska skolan och Åhlinka skolan; Sundsvalls läroverk för flickor; Uppsala h. elementarläroverk och gymnasium för flickor.

Kommunala mellanskolor (49 st.): Anderslöv, Avesta, Boden, Borgholm, Eslöv, Falkenberg, Hedemora, Hjo, Huskvarna,

¹ Med kommunalt latینگymnasium.

² > > realgymnasium.

³ > > real- och latینگymnasium.

Hässleholm, Höganäs, Hör, Hörby, Karlskoga, Katrineholm, Klippan, Laholm, Ljungby, Ljusdal, Ludvika, Lysekil, Malmberget, Malmköping, Malmö, Mjölby, Mora, Mönsterås, Nederkalix, Nybro, Nässjö, Orsa, Ronneby, Simrishamn, Skurup, Stora Tuna, Ström, Sundbyberg, Svedala, Säffle, Söderköping, Tidaholm, Torsås, Tranås, Tryde, Ulricehamn, Vara, Vetlanda, Värnamo, Ätvidaberg.

Tekniska läroverk: Tekniska gymnasiet i Örebro, Tekniska gymnasiet och fackskolan i Malmö, Tekniska fackskolan i Västerås; Tekniska elementarskolorna i Norrköping, Borås och Härnösand (under ombildning till tekniska gymnasier och fackskolor); Tekniska skolan i Stockholm; Tekniska skolan i Eskilstuna; Vävskolan i Borås; Bergsskolorna i Filipstad och Falun.

Högre lärarinneseminarier: Statens: Högre lärarinneseminariet i Stockholm. Enskilda: Kjellbergska flickskolans h. lärarinneseminarium i Göteborg samt Dethoffska privatskoleseminariet, Privata h. lärarinneseminarier och Anna Sandströms högre lärarinneseminarium i Stockholm.

Folkskoleseminarier: 9 st. för utbildning av lärare, nämligen Uppsala, Linköping, Strängnäs, Växjö, Lund, Göteborg, Karlstad, Härnösand och Luleå, samt 6 för lärarinnor: Stockholm, Skara, Falun, Landskrona, Kalmar och Umeå; därjämte två enskilda, ett i Stockholm och ett i Göteborg, för utbildning av lärarinnor.

Folkhögskolor (52 st. år 1919): Birkagården (Sthlns stad), Hammarby, Tungalsta och Sigtuna (Sthlns l.), Tierp (Uppsala l.), Åsa (Södermlds l.), Lunnevad (Ög. l.), Nässjö och Värnamo (Jönk. l.), Grimslöv (Kronob. l.), Gamleby, Högalid och Skogsby (Kalmar l.), Hemse (Gottl. l.), Bräkne-Hoby (Blek. l.), Önnestad, Tomelilla och Munka-Ljungby (Kristianstads l.), Vilan, Fridhem, Skurup, Östra Grevie och Eslöv (Malmöhus l.), Katrineberg (Hallands l.), Vendelsberg, Gräbbestad och Tyft (Göteborgs och Bohus l.), Herrljunga och Färgelanda (Älvsborgs l.), Stenstorp och Tumleberg (Skarabgs l.), Arvika och Molkom (Värml. l.), Kävesta, Fellingsbro och Karlskoga (Örebro l.), Tärna (Västmds l.), Brunnsvik, Fornby, Mora och Malung (Kopparbgs l.), Bollnäs, Forsa och Storvik (Gävlebs l.), Älsta, Håla och Hampnäs (Västernorrlds l.), Birka (Jämtl. l.), Degerfors och Gunnarn (Västerb. l.), Sunderby och Matarengi (Norrb. l.).

Lantbruksinstitut: Alnarp och Ultuna.

Lantbruksskolor (14 st.): Ultuna (Uppsala l.), Ulvhäll (Södermlds l.), Bjärka-Säby (Ög. l.), Gårdsby (Kronobgs l.), Alnarp (Malmöhus l.), Bollerup (Kristianstads l.), Klagstorp (Skarabgs l.), Varpnäs (Värmds l.), Hjälmarsberg (Örebro l.), Tomta (Västmds l.), Vassbo (Kopparbgs l.), Nordvik (Västernorrlds l.), Brattby (Västerb. l.), Åminne (Norrb. l.).

Lantmannaskolor: 46 st.

Skogsskolor: Ombergs och Klotens skogsskolor (förbereda till skogsinstitutet), samt ytterligare 7 för utbildning av skogsvaktare.

Folkundervisningsanstalterna utgjordes år 1919 av 52 högre folkskolor, 6,971 fasta och 65 flyttande folkskolor, 2,147 fasta och 612 flyttande mindre folkskolor samt 6,991 fasta och 299 flyttande småskolor. Lärarnas och lärarinnornas antal uppgick till 24,265 och lärjungarnas till 706,841.

Statsförfattning.

Sverige är ett konstitutionellt konungadöme. Rikets grundlagar äro: 1809 års regeringsform, 1866 års riksdagsordning, 1810 års successionsordning och 1812 års tryckfrihetsförordning.

Krigsmakten.

Krigshären omfattar enligt 1919 års fredsindelning 6 arméfördelningar samt Bodens och Gottlands trupper. Den utgöres dels av fast anställda (2,676 officerare, 1,995 underofficerare, 13,066 meniga, 1,272 spel och 545 civilmilitära personer, inalles 19,554 man), dels värnpliktiga. Det fast anställda manskapet (volontärerna) är huvudsakligen avsett att utbildas till underbefäl.

Armén är indelad på följande truppslag med nedan angivet antal regementen och kårer: 28 infanteriregementen, 8 kavalleriregementen, 6 fältartilleriregementen, 1 fältartillerikår, 1 positionsartilleriregemente, 1 fästningsartilleriregemente, 4 ingenjörkårer och 1 fälttelegrafkår samt 6 trängkårer.

Till de olika arméfördelningarna föras följande regementen och kårer:

1:a arméfördelningen (Hälsingborg): Karlskrona grenadjärreg:te, Kronobergs reg:te, Hallands reg:te, Norra skånska infanterireg:tet, Södra skånska infanterireg:tet, Skånska husarreg:tet, Skånska dragonreg:tet, Kronprinsens husarreg:te, Vendes artillerireg:te, Göta ingenjörkårs fästningskompani och Skånska trängkåren.

2:a arméfördelningen (Linköping): Första livgrenadjärreg:tet, Andra livgrenadjärreg:tet, Jönköpings reg:te, Kalmar reg:te, Smålands husarreg:te, Smålands artillerireg:te och Östgöta trängkår.

3:e arméfördelningen (Skövde): Västgöta reg:te, Skaraborgs reg:te, Älvsborgs reg:te, Bohusläns reg:te, Livregementets husarer, Göta artillerireg:te, Karlsborgs artillerikår, Göta ingenjörkår, Göta trängkår och Andra intendenturkompaniet.

4:e arméfördelningen (Stockholm): Svea livgarde, Göta livgarde, Livregementets grenadjärer, Södermanlands reg:te, Vaxholms grenadjärreg:te, Livgardet till häst, Svea artillerireg:te, Positionsartillerireg:tet, Svea ingenjörkår, Fälttelegrafkåren, Svea trängkår och Första intendenturkompaniet.

5:e arméfördelningen (Stockholm): Upplands infanterireg:te, Dalreg:tet, Västmanlands reg:te, Värmlands reg:te, Livregementets dragoner, ett detachement av Skånska husarreg:tet, Upplands artillerireg:te och Västmanlands trängkår.

6:e arméfördelningen (Östersund): Hälsinge reg:te, Västerbotens reg:te, Jämtlands reg:te, Västernorrlands reg:te, Norrlands dragonreg:te, Norrlands artillerireg:te, Norrlands trängkår och Fjärde intendenturkompaniet.

Bodens trupper (Boden): Norrbottens reg:te, Bodens artillerireg:te, Bodens ingenjörkår, ett detachement av Fälttelegrafkåren samt Tredje intendenturkompaniet.

Gottlands trupper (Visby): Gottlands infanterireg:te och Gottlands artillerikår.

Flottan består av 12 första klassens pansarbåtar om 3,300—7,100 ton, 2 andra klassens pansarbåtar (c:a 1,500 ton) och 2 tredje klassens pansarbåtar (460 ton), 1 pansarkryssare (4,800 ton), 4 torpedkryssare (840 ton), 10 jagare (450—500 ton), 28 första och 10 andra klassens torpedbåtar, 8 kanonbåtar samt ett antal undervattensbåtar. Dessutom fartyg för särskilda ändamål samt övningsfartyg. Under byggnad äro år 1919 förutom jagare och undervattensbåtar 2 pansarfartyg (7,100 ton).

Flottans personal enligt stat utgöres av 354 officerare, 1,413 underofficerare, 3,725 matrosar, c:a 600 skeppsgossar, 55 ingenjörer, 47 läkare och 95 civilmilitära i övrigt; dessutom värnpliktiga.

Kustartilleriet består av två regementen: Vaxholms och Karlskrona kustartillerireg:ten. Personalen består, utom av värnpliktiga, enligt stat av 140 officerare, 383 underofficerare, 1,105 meniga och 2 civilmilitära.

Näringar.

Åkerbruket. Av Sveriges areal är blott något mer än 12 % åker och äng (resp. 9.1 och 3.3 %). Dessa tal äro synnerligen låga, och av Europas stater är det blott två, nämligen Norge och Finland, som ha lägre. Åkerarealen är i Sverige även mycket ojämnt fördelad. Medan Malmöhus län är uppodlat till nära 75 % av hela sin ytvidd, stannar Kopparbergs län vid icke fullt 4 % och Norrbottens vid endast 0.4 %. Det låga procenttalet för Sverige i dess helhet beror också huvudsakligen på de stora ödemarkerna norr om Dalälven.

Lantbruket livnär emellertid inemot *hälften* av Sveriges befolkning och spelar följaktligen som näringsgren en större roll, än vad fallet är inom flertalet av Europas övriga länder.

Av åkerarealen (c:a 37,800 km²) användes inemot hälften för produktion av *spannmål* och c:a $\frac{1}{3}$ för odling av *foderväxter*. Årligen skördas i medeltal c:a 1,200,000 ton *havre*, 600,000 ton *råg*, 300,000 ton *korn*, över 200,000 ton *vete*, inemot 2,000,000 ton *potatis* och 900,000 ton *sockerbetor*; vidare 300,000 ton *blandsäd* samt 50,000 ton *baljväxter*. Sverige frambringar omkring 50 % av sitt vetebehov och omkring 90 % av sitt behov av råg och havre men av övriga sädeslag samt potatis ungefär så mycket, som det behöver.

Värdet av hela rikets skörd har under de senaste åren på grund av penningvärdets fall befunnit sig i oavbruten stegring. Medan det under perioden 1911—13 i medeltal var 870 mill. kr. årligen, uppgick det för år 1918, trots ett medelmåttigt skörderesultat, till den väldiga summan av 2,360 mill. kr.

Boskapsskötseln bedrivs i vårt land i nära samband med åkerbruket. Den gynnas av vidsträckta ängsmarker och rika skogsbeten samt är tämligen högt utvecklad. Före världskriget exporterade Sverige mera ladugårdsprodukter, än det importerade; mest betydande var utförseln av *smör* (c:a 20 mill. kg. årl.).

På grund av dåliga höskördar och den hämmade importen av kraftfoder minskades antalet nötkreatur och svin under de sista åren av kristiden högst betydligt, vilket åter hade till följd en stor brist på animaliska födoämnen.

Under åren 1914 och 1918 funnos i Sverige resp. c:a 660,000 och 715,000 *hästar*, 3,070,000 och 2,585,000 *nötkreatur*, 1,205,000 och 1,410,000 *får*, 119,000 och 133,000 *getter* samt 1,024,000 och 634,000 *svin*.

Fisket intar, trots Sveriges långa kust och rikedom på vattendrag, en mera underordnad plats bland näringarna samt täcker ej behovet.

Under den senaste tiden har dock mycket gjorts för att främja dess utveckling, bl. a. genom anläggning av fiskehamnar och fiskodlingsanstalter samt anskaffning av förbättrade redskap. Fiskets årliga avkastning är ej med säkerhet känd. År 1914 beräknades den uppgå till 20³/₄ mill. kr., varav ungefär hälften föll på Bohuslän, år 1918 till över 56 mill. kr. Den starka ökningen berodde huvudsakligen på de stegrade priserna. Mest fångas *sill* och *strömming*. Vidare må nämnas *makrill*, *torsk* och *kolja* samt *ål* och *lax*. Införseln av fisk, särskilt salt sill, är mycket anseelig. Den uppväges dock i viss mån genom exporten av färsk sill och ål.

Jakten bedrivs i våra dagar mest som sport, och endast i Lappland, Jämtland och Härjedalen, där tillgången på *skogsfågel* och *ripor* ännu är mycket betydande, utgör den en mera avsevärd binäring för den fattigare befolkningen. Det viktigaste villebrådet är emellertid *älgen*, varav inemot 3,000 st. årligen fallas i vårt land.

Skogsbruk. Av Sveriges areal är något mer än *hälften* täckt med skog. Bland Europas stater finns det ingen, som i detta avseende överträffar vårt land. Två tredjedelar av skogsmarken ligga *norr* om Dalälven. Av alla Sveriges skogar befinna sig 25 % i *statens ägo*. Endast omkring 2 % tillhöra härad och socknar. Det övriga är enskild egendom.

Våra skogar äro av den största betydelse för landets ekonomi. Ur dem få vi största delen av det *bränsle*, som förbrukas i landet, vidare *träkol* för bergsbruket, *material* till byggnader, fartyg, inhägnader m. m. samt *råämnen* för träindustrin. Trä i olika former är dessutom *vårt lands viktigaste utförselvara*. Sammanlagda värdet av hela vår träutförsel (*plank* och *bräder*, *bjälkar* och *sparrar*, *rundvirke* och *gruvstolpar* (pitprops) samt *trämassa*, *snickeriarbeten* och *tändstickor*) utgjorde under åren 1913 och 1915 resp. c:a 330 och 415 mill. kr.

De mesta trävarorna gå till Storbritannien; därefter i regel till Frankrike, Tyska riket och Danmark. För övrigt utgöres marknaden av så gott som hela världen. Utförseln sker förnämligast över de norrländska hamnarna, särskilt *Sundsvall*, samt *Göteborg*.

Vårt land har länge intagit en av de allra *främsta* platserna bland världens träexporterande stater. Att så är fallet, beror på åtskilliga gynnsamma omständigheter. Våra långa, snörika vintrar, varunder sjöar och myrmarker tillfrysas, underlätta timrets avverkning och framforsling till vattendragen. Dessa, som i allmänhet hava ett stritt lopp, utgöra utmärkta flottleder, vilka tillsammans hava en längd av över 25,000 km. (eller mer än hälften av jordens omkrets) och medelst vilka man kan tillgodogöra sig skogsprodukterna även från landets inre delar. Det svenska trävirket är också mycket eftersökt på världsmarknaden, emedan det är kärnfullt och kvistfritt samt särdeles lämpligt till gagnvirke. Genom sin rikedom på lämpliga lastageplatser samt sitt för sjöfarten gynnsamma läge har Sverige även stora företräden framför de flesta andra skogrika länder.

Våra skogars *skötsel* lämnar emellertid åtskilligt att önska. Avfallet tillvaratages icke alls eller högst ofullständigt; massor av träd få dö och ruttna bort; mångenstädes ha stora viddar genom oförständig avverkning förvandlats till ödemarker. Den årliga förbrukningen av skog beräknas också vara betydligt större än tillväxten. Genom att stifta särskilda *skogslagar*

söker man numera skydda skogen för utrotning och framkalla en förbättrad skogsvård.

Bergsbruket har av ålder varit en av Sveriges huvudnäringar och i *tekniskt* hänseende nått en hög grad av utveckling. Vissa tider har Sverige frambragt mer *järn* och *koppar* än något annat land. De tiderna äro emellertid längesen förbi, men i fråga om produkternas *kvalitet* står Sverige alltjämt i främsta ledet bland världens bergbruksrikande länder.

Viktigast bland våra gruvor äro *järngruvorna*. Dessa ligga huvudsakligen i norra Lappland och Svealand.

De svenska järnmalmerna utmärka sig i allmänhet för sin höga *järnhalt*.

Ett annat företräde hos vissa av dem, t. ex. den världsberömda Dannemorämalm, är *friheten från fosfor*.

Under de sista åren före världskriget befann sig *malmfångsten* i oavbrutet stigande. År 1913 brötos i vårt land inemot 7.5 mill. ton järnmalm. Kristiden medförde en nedgång i produktionen. År 1917 t. ex. uppgick denna till icke fullt 6¹/₄ mill. ton.

Största delen av malmen *utföres* i oarbetat skick, huvudsakligen till Tyskland. Exporthamnar äro *Luleå* och *Oxelösund* samt *Narvik* i Norge.

Produktionen av *tackjärn* och *stål* är till följd av bristen på stenkol ej så stor, som den borde vara. Under år 1917 uppgick den till resp. c:a 830 och 580 tusen ton.

Samma år frambringades i vårt land även c:a 440 tusen ton *stenkol*, 7,980 ton *zink*, 4,220 ton *koppar*, 3,175 ton *bly*, 1,780 kg. *silver* och 11 kg. *guld*.

Industri. Inom industrien märkas dels *hemslöjd* och *hantverk*, dels *storslöjd* eller *fabriksindustri*.

För fyllande av det dagliga livets behov drives *hemslöjd* bland allmogen i alla landsdelar. Emellertid går hemslöjden alltmer tillbaka, i det att dess alster undanträngas av billiga fabriksvaror, som på grund av nutidens lättade samfärdsel utan svårighet kunna spridas överallt.

Även *hantverket* har i våra dagar ej sällan en hård strid att utstå i konkurrensen med storindustrien. Antalet »mästare» är för närvarande över 70 tusen, vilka sysselsätta inemot 50 tusen arbetare. Talrikast äro skräddare och skomakare, därefter komma snickare och smeder.

Storartade framsteg har åter vår *konstslöjd* gjort under den sista tiden, såsom varande en högre art av industriell verksamhet.

Av vida större ekonomisk betydelse än hemslöjd och hantverk är emellertid i våra dagar *fabriksindustrien*. Den har ut-

vecklats ofantligt under de sista årtiondena och livnär numera omkring $\frac{1}{3}$ av rikets befolkning.

Åtskilliga missförhållanden, särskilt *bristen på stenkol*, göra emellertid våra fabriksalster så *dyra*, att de, trots sin i allmänhet *gedigna beskaffenhet*, endast i vissa fall vunnit insteg på världsmarknaden, och många, ehuru *skyddade av höga tullar*, täcka ej ens det egna behovet.

I sina väldiga vattenfall samt sin rikedom på råvaror, framför allt trä och järn, äger Sverige emellertid rika möjligheter till utveckling på industriens område.

Under åren 1913 och 1916 funnos i Sverige resp. omkring 9,300 och 10,590 *arbetsställen* (fabriker) med resp. omkr. 360 och 400 tusen *arbetare* och ett tillverkningsvärde av resp. omkr. 2,300 och 3,780 mill. kr. Den stora värdestegringen för år 1916 berodde dels på en verklig ökning i produktionen, dels och mest på större utgifter för råvaror, drift- och transportmedel samt mänsklig arbetskraft. Anmärkas må ock, att nyssnämnda tal på grund av åtskilliga dubbelräkningar äro något för höga.

De med hänsyn till *produktionsvärdet* förnämsta länen åren 1913 och 1916 voro Malmöhus (resp. 300 o. 480 mill. kr.), Stockholms stad (ca 220 o. 390), Göteborgs och Bohus län (210 o. 365), Gävleborgs (115 o. 200) samt Östergötlands (ca 110 o. 200). Lägst stodo Jämtlands (11.2 o. 20.9) och Gottlands län (8.3 o. 8.4).

De viktigaste *industristäderna* (med över 40 mill. kr. tillv.) framgå av efterföljande tabell för åren 1913 och 1916:

Städer.	Fabriker		Tillverkning i mill. kr.		Arbetare			
					Antal		Per tusen inv.	
	1913	1916	1913	1916	1913	1916	1913	1916
Stockholm . . .	678	796	217.5	387.5	33,170	41,915	90	105
Göteborg . . .	275	390	122.0	217.6	17,120	20,865	100	110
Malmö . . .	237	274	89.0	165.0	12,260	14,670	130	130
Norrköping . . .	115	141	42.9	76.5	8,370	9,630	180	175
Västerås . . .	42	59	30.5	63.8	3,280	4,640	155	185
Örebro . . .	87	109	19.5	49.8	3,235	4,320	100	130
Gävle . . .	91	103	29.5	49.7	4,725	5,060	130	140
Borås . . .	78	80	31.6	48.1	5,030	5,175	225	220
Hälsingborg . . .	81	96	30.2	46.8	3,465	3,960	100	110
Landskrona . . .	46	59	20.9	44.6	1,775	2,255	110	135
Eskilstuna . . .	116	133	23.0	44.3	5,400	6,775	190	230

Sveriges förnämsta *industrigrupper* angivas i efterföljande tabell för åren 1913 och 1916.

HANDEL.

Industrigrupper	Antal fabriker		Antal arbetare		Tillverkningsvärde	
	1913	1916	1913	1916	1913	1916
Sågverk och hyvlerier . . .	1,053	1,365	44,150	46,860	216.1	346.1
Mekaniska verkstäder . . .	564	726	39,660	53,300	186.0	358.5
Järn- och stålverk	125	121	22,260	22,840	150.4	285.4
Kvarnar	619	850	2,860	3,210	118.0	182.7
Trämassfabriker	119	114	12,270	13,270	104.6	217.6
Mejerier	1,266	1,237	4,010	4,420	80.8	105.3
Pappersbruk och pappfabriker	68	74	11,250	12,255	69.0	146.0
Järnmalmgruvor m. m. . . .	112	134	12,140	12,650	64.4	77.9
Ullspinnerier och ylleväverier	124	117	11,660	10,930	64.0	94.2
Bomullspinnerier o. -väverier	64	69	13,230	14,010	63.6	101.0
Järn- och stålmanufaktur . .	307	347	13,570	16,480	51.2	123.2
Sockerraffinaderier	6	6	1,485	2,130	46.9	83.2
Bryggerier och mälterier . .	364	353	5,810	6,045	44.8	56.8
Skofabriker	85	96	7,360	8,960	42.0	101.8
Metallmanufaktur	135	152	5,660	6,460	40.7	87.8
Garverier	136	132	1,810	2,240	34.6	75.6

Handel.

Sveriges *inrikes handel* är ganska livlig, vilket i mycket beror på den stora olikheten mellan de särskilda landsdelarnas alster samt den lätthet, varmed dessa numera på grund av förbättrade kommunikationer kunna avyttras. Städerna och köpingarna samt andra större samhällen äro de förnämsta medelpunkterna för varuutbytet.

År 1915 funnos i Sverige över 40 tusen handelsiddkare, vilka sysselsatte mer än 60 tusen biträden och vilkas sammanlagda inkomst av yrket uppskattades till inemot 140 mill. kr.

Även Sveriges *utrikes handel* är numera rätt anseelig och befinner sig i ständig ökning. Mycket har också gjorts och göres alltjämt för att utveckla densamma. Särskilt har *handelsundervisningen* under den senaste tiden i hög grad förbättrats. Vår utrikes handel lämnar emellertid på långt när ej den vinst, som den borde och kunde göra. Detta beror i främsta rummet därpå, att vi för densamma i alltför stor utsträckning begagna oss av *mellanhänder*. Ett missförhållande är även, att vi alltför mycket utföra råvaror och att så få av våra industriella alster vunnit insteg på världsmarknaden.

Under de senaste årtiondena har utrikes handeln utvisat följande omsättningsbelopp, i årliga medeltal och millioner kronor:

HANDEL.

År	Införsel	Utförsel	Hela omsättningen
1871—75	246.4	204.5	450.9
1876—80	268.5	209.9	478.4
1881—85	317.5	243.7	561.2
1886—90	335.5	272.6	608.1
1891—95	351.6	318.2	669.8
1896—1900	452.3	358.6	810.9
1901—1905	533.4	410.4	943.8
1907	682,100,000	524,700,000	1,206,800,000
1909	616,800,000	473,000,000	1,089,800,000
1913	858,700,000	817,600,000	1,676,300,000
1914	736,500,000	772,500,000	1,509,000,000
1915	1,197,400,000	1,317,000,000	2,514,400,000

Av ovanstående tablå framgår, att omsättningen med främmande länder under årens lopp växt högst betydligt samt att en oerhörd stegring i dess värde ägde rum år 1915. Detta översteg nämligen med mer än en milliard kronor omsättningssumman för år 1914 och hade mer än fördubblats sedan år 1907. Ökningen fortsatte även under år 1916, vars totalomsättning uppgick till 2,718 mill. kr., men berodde då mest på penningvärdets fall och därav försäkrad stegring i varupriserna. Vår utrikeshandel under år 1915 förededde däremot en verklig kvantitativ ökning.

Av tablån framgår vidare, att utförselns värde under åren 1914 och 1915 översteg införselns. Handelsbalansen hade således blivit *aktiv*, medan den svenska handelsstatistiken alltifrån år 1861, med undantag blott av åren 1865 och 1870, haft att uppvisa en *passiv* handelsbalans.

Huru Sveriges handelsförbindelser påverkats av världskriget framgår av följande tabell för åren 1913, 1914 och 1915.

Länder	Totalomsättning i mill. kr. ¹			Införsel i mill. kr. ¹			Utförsel i mill. kr. ¹		
	1913	1914	1915	1913	1914	1915	1913	1914	1915
Tyskland	469.0	413.4	737.9	289.9	238.5	251.5	179.1	174.9	486.4
England	444.7	442.1	543.1	206.8	183.8	213.5	237.9	258.3	329.6
Danmark	124.4	124.5	150.2	53.7	51.7	69.8	70.7	72.8	80.4
Förenta staterna	111.0	119.3	355.6	76.6	78.1	321.9	34.4	41.2	33.7
Frankrike	101.5	61.6	55.3	35.3	28.9	23.8	66.3	32.7	31.5
Norge	79.9	77.9	126.7	25.9	21.0	50.5	54.0	48.9	76.2
Ryssland	61.7	45.9	100.1	29.2	14.8	24.2	32.5	31.1	75.9
Holland	40.1	38.0	70.9	20.9	19.3	27.5	19.2	18.7	43.4
Finland	35.8	26.4	52.0	21.2	9.0	11.7	14.5	17.4	40.3
Belgien	32.0	17.1	1.1	13.4	8.9	0.9	18.6	8.2	0.2
Argentina	25.8	19.6	72.4	17.0	14.4	67.0	5.2	5.2	5.4
Österrike-Ungern	7.8	9.6	51.0	4.6	3.5	2.7	3.2	6.1	48.3
Övriga länder	130.2	103.9	142.6	52.0	47.0	77.5	81.8	56.9	65.1
Summa	1,663.9	1,499.3	2,458.9	846.5	726.9	1,142.5	817.4	772.4	1,316.4

¹ Oarbetat guld och silver samt mynt ej inräknat.

Beträffande tabellen må särskilt påpekas den oerhörda stegringen av införseln år 1915 från Förenta staterna och Argentina samt av exporten samma år till Tyskland, Österrike-Ungern, Ryssland och Finland. Det neutrala Sverige förmedlade i mångt och mycket handeln mellan dessa länder och skördade naturligtvis därav stor vinst.

De viktigaste in- och utförselvarorna under åren 1913 och 1915 i mill. kr.

Å r	Produkter av						Mineral och produkter därav		Metaller och produkter därav	
	jordbruk och boskaps- skötself		trävaru- och pappers- industri		vävnads- industri		Inf.	Utf.	Inf.	Utf.
	Inf.	Utf.	Inf.	Utf.	Inf.	Utf.				
1913 . .	284.8	131.7	34.2	362.0	90.2	10.3	156.6	131.3	124.8	168.9
1915 . .	494.0	326.1	24.0	406.1	81.0	45.0	205.4	156.3	148.3	277.9

Sveriges förmästa handelsstäder äro *Göteborg*, *Stockholm* och *Malmö* i nu angiven ordning. För exporten är *Göteborg*, för importen däremot *Stockholm* viktigast.

På de nämnda tre städerna komma ungefär $\frac{3}{5}$ av Sveriges hela införsel men blott något mer än $\frac{2}{5}$ av utförseln. Detta beror särskilt därpå, att det mesta av trävarorna, som ju utgöra vår förmästa exportartikel, hämtas till utlandet direkt från de norrländska hamnarna, framför allt *Sundsvall*, *Härnösand* och *Gävle*. En annan viktig utförselvara, som går våra tre största handelsstäder förbi, är järnmalm.

Handelsflotta och sjöfart.

Den svenska handelsflottans storlek och utveckling framgår av följande tabell för åren 1890—1917.

Å r	Ång- och motorfartyg		Segelfartyg		Samtliga fartyg		
	Antal	Netton ¹	Antal	Netton	Antal	Netton	Beräknade ton ²
1890	1,016	141,267	2,858	369,680	3,874	510,947	264,494
1900	911	325,105	2,076	288,687	2,987	613,792	421,334
1905	1,066	459,664	1,915	263,425	2,981	723,089	547,472
1910	1,214	593,073	1,635	176,912	2,849	769,985	652,044
1914	1,336	749,697	1,509	151,798	2,845	901,495	800,296
1917	1,239	632,550	1,302	122,985	2,541	755,535	673,545

¹ 1 registerton = 2.83 kubikmeter; nettotonalet anger fartygens tontal efter visst avdrag för maskinrum, kolboxar m. m.

² Beräknat tontal = ång- och motorfartygens nettotontal + $\frac{1}{3}$ av segelfartygens.

Av densamma synes, att vår handelsflotta är ganska betydlig och att den ända till världskriget befann sig i en glädjande utveckling. Den är emellertid ej så stor, som man på grund av vårt lands vidsträckta kuster och rikedom på goda hamnar kunde hava skäl att vänta. *Segelskeppsflottan* befinner sig liksom i de flesta länder i tillbakagång; *ångbåtsflottan* har först efter sekelskiftet börjat utvecklas i enlighet med tidens fordringar. Vi ägde visserligen dessförinnan ganska många ångbåtar, men de voro i regel små. Anledningen härtill var, att vi nästan helt och hållet inskränkt vår sjöfart till de närmaste farvattnen. I samband med upprättandet av transoceanå ångbåtslinjer inträdde emellertid en väsentlig förbättring i vår ångbåtsflottas utveckling.

Våra viktigaste rederistäder år 1916 voro *Göteborg* (c:a 245 tusen ton), *Stockholm* (c:a 195 t.) och *Hälsingborg* (över 80 t.).

Sveriges sjöfart, både in- och utrikes, är synnerligen livlig (resp. inemot 30 mill. ton) och i förhållande till folkmängden mera omfattande än i de flesta andra europeiska länder, vilket i främsta rummet beror därpå, att våra förnämsta handelsvaror, såväl i fråga om importen (t. ex. stenkol) som i synnerhet beträffande exporten (t. ex. trävaror, mineralier och metaller) äro av mycket skrymmande art. Av utrikes sjöfarten ombesörjdes år 1913 vid pass hälften av egna fartyg, resten av främmande, särskilt danska, tyska, norska och engelska. Våra sjöförbindelser med utlandet voro samma år till mer än $\frac{3}{4}$ riktade på Danmark, England och Tyskland. Sjöfarten på Frankrike, Syd-europa och de transoceanå länderna var ännu jämförelsevis obetydlig (inalles c:a 9 %), men hade utvecklats mycket mot förr.

På alla de främmande världsdelarna finnas numera direkta svenska ångbåtslinjer. De härför verksamma rederibolagen äro i **Stockholm**: *Nordstjärnan* (Sverige—Sydamerika och Norra Pacifickusten via Panamakanalen) samt *Sydafrikanska handelskompaniet* (Sverige—Sydafrika och Ostindien); i **Göteborg**: *Svenska östasiatiska kompaniet* (Göteborg—Indien, Kina och Japan), *Transatlantic* (Sverige—Sydafrika och Australien samt till hamnar vid Persiska viken och på Sundaöarna), *Svenska Orientlinjen*, *Mexikolinjen* och *Nordamerikalinjen*.

För vår rederirörelse var världskriget, särskilt under de första åren, en gyllene tid. Medan den svenska handelsflottans bruttoinkomster år 1913 uppgingo till något över 160 mill. kr., stego de år 1916 till inemot 470 mill. kr. Men förlusterna i människoliv och tonnage ha också varit mycket stora.

NAMN-REGISTER.

Förkortningar:

bg = berg
fb = fäbod
fj. = fjärden
g. = gatan
gr. = gränd
gd = gård

h. = holmen
K. = Kungl.
ka = kyrka
kap. = kapell
L. = Lilla
ld = lund

Ned. = Nedre
N. = Norra
S:t = Sankt
sj. = sjön
S. t. = soldattorp
St. = Stora

S. = Södra
tp = torp
v. = viken
V. = Västra
Ö. = Östra
Öv. = Övre

De namn, som i namnregistret delvis inneslutas inom parentes, stå å kartan som förkortningar.

Abbekås 3, U6
Abbetorp 5, R11
Abborrberg 13, D5
Abborrkroken 16, Å6
Abborrsjön 10, L4
Abborrträsk 13, D8
Abborrträsk 14, B9
Abbraure 14, C7
Abelvattnet 13, D3
Abld 4, R4
Abisko 14, A7
Abiskojokk 14, A7
Abäckshyttan 11, K8
Ackkärr 10, L7
Acklinga 7, O6
Adelsnäs 6, O11
Adelsö 9, M14
Adelsö 16, Å8
Adelsön 16, Å8
Adelöv 6, O8
Adolfsberg 8, M9
Ad(olfsberg) 19 (f)
Adolfsfors 10, L3
Adolfsström 14, C5
Agerup 5, S5
Aggarp 5, Q6
Aggarö 8, L12
Agnesberg 7, P3
Agnesberg 15, X2
Agnesberg 22, H3
Agnestad 7, O6
Agnhammar 10, M5
Agnäs 13, F8
Agunnaryd 5, R7
Agön 12, H6
Aisjaur 14, C6
Ajaur 13, E8
Ajaura 13, D4
Akalla 15, V1
Akeb(äck) 9, P15
Akka 14, B6
Akkajaura 14, C6
Akkavare 13, D8
Aktsek 14, B7
Al 8, M13
Ala 9, Q17
Ala 11, H13
Alafors 12, G6
Alafors 13 (f)
Alafors 22, G3
Alanäs 13, E4
Albano 15, X2
Alborga 12 (5)
Albro 8, M11
Alby 12, G4
Alby 15, X2

Alby 16, Å8
Alby 16, Å8
Alby. St. 15, X2
Alböke 5, R12
Ale-Skövde 7, O8
Alebläck 7, O5
Aleklätten 22, G3
Alemusjaur 14, B6
Alfta 11, H11
Algrena 8, N8
Alg(unn)en 5, Q11
Algutsboda 5, R10
Algutsrum 5, R12
Algutstorp 7, O4
Algutstorp 7, O5
Alhult 4, R5
Alingsås 4, P4
Alingsås 7, P4
Alkavare 14, B6
Alkula 14, C12
Alkullen 14, C12
Alkvättern 10, M7
Allatorp 2 (f)
Allerum 3, S4
Allgunnen 5, Q8
Allgunnen 5, Q10
Allmänninge 12 (3)
Alltorp 7, N3
Almby 8 (f)
Almedal 7, P3
Almesåkra 5, P8
Almnäs 7, O7
Almnäs 8, M14
Almstad 6 (f)
Almundsryd 5, S8
Almunge 9, L15
Almvik 5, P11
Almvik 6, P11
Almås 7, O3
Alnarp 3, T5
Alnaryd 3, S9
Alnö 12, G6
Alnö 12 (2)
Alnö 13 (f)
Alnösundet 12 (2)
Alphyddan 15, Z1
Alsarp 5, P11
Alsberg 5, Q9
Alseda 5, Q9
Alsen 13, F2
Alshedda 5, Q9
Alsike 9, L14
Alsjön 16, Å8
Alskog 9, Q16
Alslov 4, R5
Alstad 3, U5

Alstad, Fru 3, U5
Alstad, V. 3, U5
Alster 10, M6
Alsterbro 5, R10
Alsterfors 5, R10
Alstermo 5, R10
Alstern 10, L6
Alsterån 5, R10
Alsvik 16, Å6
Als(ätter) 6, N11
Alsätter 6 (f)
Alter 13, D10
Altuna 9, L12
Aludden 12 (5)
Aludden 15, X3
Alunda 9, K15
Alva 9, Q15
Alvaren 5, S12
Alvastra 6, O8
Alvesta 5, R8
Alvestad 6 (f)
Alvhem 7, O3
Alvhem 22, F3
Alvik 12 (2)
Alviken 6, O9
Alviken 15, Y1
Alviken 15, Y2
Alön 16, Å6
Amager 3, T4
Ambjörby 10, I5
Ambjörnarp 7, Q5
Ammerån 13, F4
Amnehärad 7, N7
Amsberg 11, I9
Amsle 13, E6
Amunge 11, H10
Anabögen 13, F2
Andersbenning 8, K10
Andersbo 6, O9
And(ersby) 9, K14
Anderslov 3, U5
Anderstorp 5, Q6
Andrarum 3, T6
Aneboda 5, Q8
Aneby 5, P8
Aneby 6, P8
Anfasteröd, 4, O2
Anga 9, Q16
Arbog 9, P16
Angelstad 5, R6
Angershestra 5, P6
Angered 7, P3
Angö 16, Å7
Anjeskutan 13, F1
Ankarede kapell 13, E3

Ankarholmen 16, Å7
Ankarsrum 5, P11
Ankarsund 13, D5
Ankarsvik 12 (2)
Anleboda 5, P11
Annaberg, 15, V1
Annaberg 4, P3
Annaberg 5, Q6
Annaberg 6, P8
Annaberg 8 (f)
Annaberg 16, Å6
Annaberg 16, Å5
Annaberg, Småls 5, P8
Annaberg 10, L4
Annafors 10, L5
Annafors 11, H11
Annafors 11, K7
Annagretoberg 4 (2)
Annuld 15, X2
Annelöv 8, T4
Annervo 15, Y2
Annerstad 5, R6
Annerstorp 4, P3
Annetorp 7 (f)
Ansön 6, N9
Ansta 8, L12
Ansätten 15, F2
Anten 7, O3
Anten 7, O4
Antis 14, B11
Antjärn 13, G6
Antjärn 13 (f)
Antnäs 13, D10
Antonsberg 12 (5)
Ant(una) 9, M14
Anundsjö 13, F7
Anöarna 2 (f)
Apelnäs 7, P5
Apslitar 4, N1
Aperlin 10, L5
Apetorp 22, G3
Aplared 7, P5
Aplerum 5, R11
Appuna 6, O8
Ar 9, P16
Araby 5, R8
Araslövs 3, S7
Arboga 8, M10
Arbogaån 8, M10
Arbottna 8, N15
Arbrå 11, H11
Arby 5, R11
Ar(dala) 7, O5
Ardre 9, Q16
Arevavaara 14, B12

- A(rendala) 3, T5
 Arentorp 7, O4
 Arenäs 6, O8
 Argbodaön 16, Å5
 Arholma 9, L17
 Arild 2, S4
 Aringsås 5, R8
 Arjeplog 14, O6
 Arkelstorp 2, S7
 Arket 7, N3
 Arksjö 13, E5
 Arkö 6, N12
 Arkösund 6, O12
 Arla 12 (3)
 Arlösa 4, R4
 Arlöv 3, T5
 Arneberga 6, O8
 Arnebo 9, L12
 Arnemark 13, D10
 Arn(ungared) 7, P5
 Arnäs 13, F7
 Arnshölm 7, P5
 Arnö 8, N12
 Arnö 10, M6
 Aronsjö 13, E5
 Arrie 3, T5
 Arvet 11, H9
 Arvidsjaur 13, D8
 Arvidstorp 22, G4
 Arvika 10, L4
 Arvliden 14, C7
 Arvl(indan) 11, I9
 Arädalshyddan 13, G2
 Asa 5, Q8
 Asarum 2, S8
 Asby 5, Q9
 Asby 6, P9
 Ashult 5, Q10
 Ask 3, T5
 Ask 6 (f)
 Aska 6, O8
 Aske 9, L14
 Askenäs 5, R6
 Asker 8, M9
 Askersund 6, N8
 Askersund 8, N8
 Askeryd 5, P9
 Askeryd 6, P9
 Askeröd 3, T6
 Askesta 11, H13
 Askim 7, P2
 Askome 4, Q4
 Askrike 15, X4
 Askrike/fj. 15, X3
 Askum 4, O1
 Askö 8, N14
 Asmundtorp 3, T4
 Aspa 8, N8
 Aspa 8, N13
 Aspanäs 7, P5
 Aspberg 10, M5
 Aspberget 10, I3
 Asped 10, K4
 Aspen 8, L10
 Aspen 16, Å8
 Aspenäs 7, P3
 Aspeå 13, F6
 Asphyttan 10, L7
 Asplängen 6 (f)
 Aspnäs 9, K13
 Aspsle 13, F7
 Aspsäter 10, M4
 Aspsäter, S. 10 (f)
 Aspudden 15, Y2
 Aspvik 16, Å5
 Aspås 13, F3
 Aspåsen 12, H2
 Aspö 2, S10
 Aspö 8, M13
 Aspö 16, Ö6
 As-arebo 22, F3
 Assartorp 3, T5
 Assm(underöd) 4, O2
 Atlas 15, Y2
 Atlingbo 9, Q15
 Attarp 3, S6
 Attjektjälko 14, B6
 Attmar 12, G6
 Attorp 7, P5
 Augustendal 15, Y3
 Auktsjaur 14, D8
 Auskari 14, A11
 Ausås 2, S4
 Autsarve 9, Q16
 Ava 13, F8
 Avafors 14, C11
 Avan 13, D10
 Avasaksa 14, C12
 Avaström 12 (3)
 Avaträsk 13, E5
 Avaviken 13, D7
 Avelsgärde 2 (f)
 Avelsäter 10, M4
 Avesta 8, K10
 Axberg 8, M9
 Axelfors 7, Q5
 Axeltofta 3, T4
 Axeltopp 2, S7
 Axelvold 3, T5
 Axf(allsboda) 6, P9
 Axholm 8, L11
 Axhult 5, R6
 Axmar 11, H13
 Axmar bruk 11, H13
 Axvall 7, O6
 Backa 4, P2
 Backa 4, Q3
 Backa 7, P3
 Backa 12 (3)
 Backa 22, G3
 Backa 22, H3
 Backaby 5, Q8
 Backamo 4, O2
 Backaryd 2, S9
 Backe 13, F5
 Bada bruk 10, K5
 Badelunda 8, L12
 Badstuguh. 15, V3
 Bagarebo 6, N10
 Bagargården 19 (f)
 Baggbö 9, K13
 Baggböle 13, F8
 Baggeby 4 (2)
 Baggeby 15, X3
 Baggensfj. 15, Z4
 Baggensfj. 16, Å5
 Baggetorp 8, M11
 Baggå 8, L10
 Baggå 11, K11
 Baldersnäs 7, N3
 Baldra 12 (f)
 Baldringe 3, T6
 Balgö 4, Q3
 Balingsta 8, M15
 Balingsta 9, L13
 Bal(lingslöv) 2, S6
 Balsby 3, S7
 Baltak 7, O6
 Balungen 11, I10
 Bammarboda 9, L15
 Bammarboda 16, Å5
 Bander 9, Q15
 Bandhagen 15, Z2
 Bankeberg 6, O9
 Bankekind 6, O10
 Bankeryd 5, P7
 Bankeryd 7, P7
 Bankesta 8, M14
 Banketorp 6, O10
 Bara 3, T5
 Bark(arby) 9, M14
 Barkarby 15, V1
 Barkarby 15, Y1
 Barkarby 16, Å8
 Barkarö, Kungs- 8, M11
 Barkarö, Västerås- 8, L11
 Barken 11, K9
 Barken, N. 11, K9
 Barken, S. 11, L10
 Barkerud 7, M3
 Barkeryd 5, P8
 Barkeryd 6, P8
 Barkerstorp 5, R14
 Barkåkra 2, S4
 Barlingbro 9, P16
 Barnarp 5, P7
 Barnens ö 9, L16
 Barnvik 16, Å6
 Barnvik, St. 16, Å5
 Barnängen 15, Y3
 Barsebäck 3, T4
 B(arsebäck)sby 3, T4
 Barsebäck hamn 3, T4
 Barsele 13, D6
 Barsäll 15, V1
 Bartsurte tuoddar 14, C6
 Barva 8, M12
 Basarholmen 2 (f)
 Basbro 15, X1
 Baskestulla 3, T7
 Bastmora 16, Å8
 Bastuselet 13, D7
 Bastuträsk 13, E9
 Bastuträsk 13, O6
 Beateberg 7 (f)
 Beateberg 9, L15
 Beateberg 15, X4
 Beateberg 22, H3
 Beatelund 9, M15
 Beatelund 16, Å5
 Beckholmen 15, Y3
 Beckomberga 15, X1
 Bedinge 3, U5
 Bedinge, L. 3, U5
 Beijershamn 6, R11
 Beljom 13, F2
 Beilen 5, P9
 Bellevue 3, T4
 Bellevue 10 (f)
 Bellinga 3, T6
 Bellmansro 15, Y3
 Bellonäs 14, D6
 Bellö 5, P9
 Benestad 3, T6
 Bengtsbo 8, L11
 Bengtsfors 7, M3
 Bengtstorp 8, M8
 Benhamra 9, L15
 Bennebol 9, L15
 Bennebäck 8, K11
 Bensbyn 14 (f)
 Bensige 3, S5
 Bensch 13, E9
 Bentjärn 13, D7
 Berchshill 2, S5
 Berg 2, S9
 Berg 4, O2
 Berg 5, Q8
 Berg 5, Q9
 Berg 6, O10
 Berg 6 (f)
 Berg 7, N3
 Berg 7, N6
 Berg 7, P6
 Berg 8, L11
 Berg 10, M6
 Berg 10, N5
 Berg 13, G3
 Berg 16, Å7
 Berga 5, Q11
 Berga 5, R7
 Berga 6 (f)
 Berga 8, M11
 Berga 8, M15
 Berga 8, N12
 Berga 10, L5
 Berga 15, V2
 Berga 15, Y1
 Berga 16, Å8
 Berga, O. 10, K5
 Berga gård 5, Q11
 Bergaby 5, R11
 Berggården 5, R7
 Bergatorp 15, Y1
 Berge 13, F2
 Bergfors 11, H11
 Bergfors 14, Å8
 Berghem 7, Q4
 Bergholm 16, Å8
 Bergholmen 15, Y4
 Bergillund 15, X2
 Bergkvara 5, R8
 Bergkvara 5, S11
 Berglden 13, E9
 Bergnäs 13, E6
 Bergnäs, N. 14, C7
 Bergsbrunna 9, L14
 Bergsgården 11, I10
 Bergshammars 8, M12
 Bergshamra 9, L16
 Bergshamra, Öv. 15, X2
 Bergsholmen 13, E9
 Bergsåker 12 (2)
 Bergsåker 6 (f)
 Bergvattnet 13, E5
 Bergvik 11, H12
 Bergvik 15, Y2
 Bergvik 16, Å5
 Bergviken 10 (f)
 Bergviken 11, H12
 Bergön 14, D11
 Bernshammars 8, L10
 Bersbo 6, O11
 Bestorp 6, O10
 Beted 10, L3
 Betekulla 5, R11
 Betsön 16, Å5
 Betna 8, N12
 Beylon 15, X2
 Biby 8, M11
 Bidalite 5, S10
 Bie 8, M11
 B(illa) 5, R8
 Bildal 4, P2
 Bildal 7, P2
 Billeberga 3, T5
 Billesholm 3, S5

NAMN-REGISTER.

- Billinge 3, T5
 Billinge 10, M7
 Billingen 7, O6
 Billingsberg 10, L14
 Billingsfors 7, N3
 Billsjö 11, L10
 Bingsjö kapell 11, H10
 Binnarebo 5, R9
 Binneberg 7, N6
 Birka 13, F3
 Birkekärr 6, O12
 Birsta 12 (2)
 Biskopskulla 9, L13
 Biskopstorp 4, R4
 Bispsberg 11, K10
 Bispsgården 13, F5
 Bispn(otala) 6 (f)
 Bista 8 (f)
 Bitterna, V. 7, O4
 Bivaröd 2, S7
 Bjurberget 10, I4
 Bjurbäck 7, P6
 Bjurbäcken 10, L7
 Bjurfors 8, K10
 Bjurhem 7, O3
 Bjurholm 13, F8
 Bjursele 13, E8
 Bjursund 6, P12
 Bjursås 11, I9
 Bjurtjärn 10, M7
 Bjurträsk 13, E8
 Bjurum, St. 7, O5
 Bjurå 14, O11
 Bjuråker 12, H5
 Bjurö klubb 13, E10
 Bjurön 16, A5
 Bjuv 3, S4
 Bjädesjö 5, Q8
 Bjälbo 6, O9
 Bjälkesta) 9, L13
 Bjällerup 3, T5
 Bjäl(lum) 7, O6
 Bjäreshög 3, T5
 Bjäresjö 3, U6
 Bj(äresjö)holm 3, U6
 Bjärges 9, Q16
 Bjärka-Säby 6, O10
 Bjärkaryd 5, Q8
 Bjärlöv 3, S7
 Bjärnarp 3, T5
 Bjärnum 2, S6
 Bjärred, 3, T5
 Bjärsgård 3, S5
 Bjärsjölagård 3, T6
 Bjärstad 6, N12
 Bjärträ 13, G6
 Bjärträ 13 (f)
 Bjässebohult 5, R9
 Bjästa 13, P7
 Björbo 11, K8
 Björboholm 7, P3
 Björbyn 10, M4
 Björka 3, T6
 Björka 6, N9
 Björka 6, P11
 Björkberget 11, I8
 Björkbörn 10, M8
 Björke, N. 7, O3
 Björke, S. 7, O5
 Björkeberg 6, O9
 Björkeberga 3, S6
 Björkeby 16, O8
 Björkeby, St. 15, X1
 Björkede 13, E1
 Björkefors 10, L5
 Björkeld 5, Q10
 Björkeryd 2, S9
 Björkestorp 7, O7
 Björkesåkrasjön 3, T5
 Björketorp 7, P3
 Björketorp 7, Q4
 Björkfj., N. 9, M13
 Björkfj., S. 16, A8
 Björkfors 6, O10
 Björkfors 14, D4
 Björkfors 14, D12
 Björkholm 4, Q3
 Björkholm 14, C8
 Björkholmen 2 (f)
 Björkhult 6, P10
 Björkhöjden 13, F4
 Björkliden 14, A7
 Björkliden 14, D6
 Björklinge 9, K14
 Björklund 13, D7
 Björklunda 16, A8
 Bj(örknäs) 13 (f)
 Björknäs, L. 15, Y4
 Björknäs, St. 15, Y4
 Björksele 13, D7
 Björk-hult 5, Q10
 Björksjön 8, L8
 Björkskatafj. 14 (f)
 Björkskatan 14 (f)
 Björkssta 8, L12
 Björksund 8, N13
 Björksäter 6, O11
 Björkudden 15, X3
 Björkvattnet 13, D4
 Björkvik 6, O11
 Björkvik 8, N11
 Björkvik 16, A6
 Björkvik 16, O6
 Björkä 5, Q10
 Björkä 13 (f)
 Björkäng 22, G3
 Björkö 4, P2
 Björkö 5, P8
 Björkö 6 (f)
 Björkö 8, M10
 Björkö 9, L17
 Björkö 9, M14
 Björkö-Arholma 9, L17
 Björköby 5, P8
 Björkön 14 (f)
 Björkön 16, A7
 Björkön 16, A8
 Björ(landa) 4, P2
 Björna 13, F6
 Björnabygden 5, R10
 Björnarmo 9, L13
 Björnarsjö 5, R10
 Björneberg 5, P7
 Björneberg 10, M7
 Björnegården 7, N5
 Björnekulla 3, S5
 Björneröd 4, N1
 Björnforten 16, A8
 Björnhammar 8, N9
 Björnholmen 15, Y2
 Björnhult 4, R3
 Björnhyttan 8, K9
 Björnlunda 8, M13
 Björnmossen, L. 11, I11
 Björnmossen, St. 11, I11
 Björnäs 16, O8
 Björns fyr 9, I14
 Björnsborg 10 (f)
 Björnsholmen 13, E10
 Björnsjö 13, F6
 Björnskog 5, Q8
 Björnsnäs 6, N11
 Björnsnäs 6 (2)
 Björnstorp 3, T5
 Björnsviken 6 (2)
 Björnänge 13, F2
 Björnö 5, Q12
 Björnö 5, R11
 Björnö 9, L16
 Björnö 10, M4
 Björnö-ön 16, O6
 Björs(ared) 7, P3
 Björsbyholm 10, L5
 Björsbyn 14 (f)
 Björsrud 7, N3
 Björsjö 11, K9
 Björstad 6 (f)
 Björstorp 2, S6
 Björstorp 22, G3
 Björstorp, St. 3, T7
 Björsäter 7, N6
 Blackeberg 15, Y1
 Blackeberg 16, A8
 Blacksta 8, N12
 Blackstad 5, P11
 Blackstad 6, P11
 Bladåker 9, L15
 Blakliden 13, D4
 Blankaholm 5, P12
 Blattniksele 13, D6
 Blekberg 12, H2
 Blekemåsa 3, S5
 Blekhem 5, P11
 Blekhem 6, P11
 Blentarps 6, T6
 Bildingsholm 5, R8
 Bildberg 7, P5
 Bildstena 6, O11
 Bildö 9, L16
 Bliksort 7, O7
 Blixterboda 8, M10
 Blockhusudden 15, Y3
 Blombacka 7, O5
 Blomberg 7, N5
 Blomsholm 4, N1
 Blomskog 10, M3
 Blomsterhult 8 (f)
 Blomstermåla 5, R11
 Blyberg 11, H7
 Blynäs 15, V4
 Blåningsmåla 2, S9
 Blåporten 2 (f)
 Blåsjön 13, E3
 Blåsut, 15, Z3
 Blåvik 6, O9
 Blådinge 5, R8
 Bläгда 5, P11
 Blästa 12 (f)
 Blötberget 11, K9
 Bo 5, Q8
 Bo 5, Q11
 Bo 6, O9
 Bo 8, N10
 Bo 9, M15
 Bo 15, X3
 Bo 16, A5
 Bo kap. 15, Y4
 Bo kap. 16, A5
 Bonat 2, S7
 Bobbenarve 9, Q15
 Bockara 5, Q11
 Bockaskrav 5, R10
 Bockegården 7 (f)
 Bockhammar 8, L10
 Bockholmen 15, X2
 Bockholmssund 16, A8
 Bockholmssåtra 16, A8
 Bockträsk 13, D7
 Bockö 16, A7
 Boda 7, P5
 Boda 10, L3
 Boda 11, H9
 Boda 11, I10
 Boda 12, G5
 Boda 12, H5
 Boda 12, H5
 Boda 16, A6
 Boda 22, H3
 Bodaberget 5, P8
 Bodafors 5, P8
 Bodal 15, Y3
 Bodarne 8, N8
 Bodarne 9, I13
 Bodarp 3, U5
 Bodarsjön 12, H3
 Bodberget 14 (f)
 Bodbyn 13, E9
 Boden 13, D10
 Boden 14, D10
 Bodsjö 13, G3
 Bodträsk 14, O12
 Bodträskfors 14, C9
 Bodum 13, F5
 Bofors 8, M8
 Bofors 10, M8
 Boge 9, P16
 Bogen 10, K4
 Bogerud 10, L5
 Boges(und) 9, M15
 Bogesund 15, X4
 Boggsjö 13, F4
 Bog(la) 6, P7
 Bograngen 10, I4
 Bogsåtra 15, V4
 Bohult 5, Q11
 Bohus 22, G3
 Bohus ruin 4, P5
 Bohus ruin 22, G3
 Bohyttan 6, N9
 Bojsenberg 11 (f)
 Bokdungen 5, P8
 Bokenäs 4, O2
 Boksele 13, D8
 Boksjö 7, M2
 Boksjö 14, D4
 Boksökogen 3, T5
 Bolan 11, H12
 Bolby 8, M8
 Bolby 9, M16
 Bolby 16, A6
 Bollebygd 7, P4
 Bollerp 3, T7
 Bollnäs 11, H11
 Bollsjö 7, Q5
 Bollsta bruk 13, G6
 Bollsta bruk 13 (f)
 Bolltorp 6, O11
 Bolltorp 7, P4
 Bolmen 5, R6
 Bolmsjö 5, Q6
 Bolmsstad 5, R6
 Bolshög 3, T7
 Bolstad 7, N4
 Bomhus 11, I13
 Bommarsbo 11, K9
 Bommen 7 (f)
 Bomsarvet 11, I9

- Bon 10, M5
 Bona 5, P8
 Bona 6, N9
 Bona 9, M14
 Bonared 7, P4
 Bonarps hed 3, S5
 Bondeby 6, N9
 Bondersby 14, D11
 Bondarup 3, T5
 Bondängen 16, O8
 B(onnorp) 6, N10
 Bonnorp 6 (f)
 Bonstorp 5, P6
 Bonäs 11, H7
 Bonåset 13, F2
 Bonåset 13, F4
 Bopparve 9, Q15
 Bor 5, Q7
 Bor 8, L9
 Bordsjö 6, P9
 Boren 6, N9
 Boren 6 (f)
 Borensberg 6, N9
 Borensberg 6 (f)
 Borg 6 (f)
 Borg 6 (2)
 Borgafjällen 13, E3
 Borgby 3, T5
 Borgfors 8, L10
 Borgfors 13, D10
 Borggård 6, N10
 Borghamn 6, O8
 Borgholm 5, R12
 Borgmästarehagen
 7 (f)
 Borgmästareholmen
 10 (f)
 Borgs villastad 6 (2)
 Borgsjö 12, G4
 Borgstena 7, P5
 Borgvattnet 13, F4
 Borgvik 10, M4
 Borgårdet 11, H10
 Borkhult 6, O11
 Borlunda 3, T5
 Borlänge 11, K9
 Born 11, I11
 Bornhuvud 16, Å8
 Borsnäs 16, Å8
 Bornö 16, Å8
 Borra 10, L4
 Borrarp, 7, P6
 Borrbj 3, U7
 Borrestad 3, T7
 Borrhalm 16, O8
 Borringe 6, O9
 Borrud 7, N6
 Borsasjögle 5, Q9
 Borstahusen 3, T4
 Bortomta 9, L12
 Boråkra, L. 2 (f)
 Boråkra, St. 2 (f)
 Borås 7, P4
 Bosarp 3, S4
 Bosarp 3, T5
 Bosgården 7, P3
 Bosjöklöster 3, T6
 Bosjön 10, L6
 Boskapsö 16, O6
 Boskär 16, O7
 Bosön 15, X3
 Botarve 9, Q15
 Boteå 13, F6
 Boteå 13 (f)
 Botillsäter 10, M5
 Botk(yrka) 8, M14
 Botkyrka 16, Å8
 Botorp 6, P8
 Botsmark 13, E9
 Botten 8, M11
 Bottnaryd 5, P6
 Bovallstrand 4, O1
 Boxholm 6, O9
 Boxhult 4 (2)
 Brahehus 6, O8
 Br(amstorp) 5, R8
 Brandalsund 8, M14
 Brandsås 6, O9
 Brandskär 16, O7
 Brandsmo 7, P5
 Brandstad 3, T6
 Brandstorp 7, O7
 Branten 15, V1
 Brantevik 3, T7
 Braseröd 22, F3
 Brastad 4, O2
 Brattby 13, F8
 Brattbäcken 13, E4
 Bratteberg 6, N10
 Bratteborg 5, P7
 Bratteröd 4 (2)
 Brattfors 10, L7
 Brattfors 11, I12
 Brattfors 13, E7
 Brattfors(hyttan) 10,
 L7
 Brattsb(acka) 13, F8
 Brattön 4, N2
 Braxstad 6, O9
 Brås 5, Q9
 Breda 15, X1
 Bredared 4, R5
 Bredared 7, P4
 Bredaryd 5, Q6
 Bredbyn 13, F3
 Bredestad 5, P8
 Bredestad 6, P8
 Bredgrind 11, K11
 Bredkålen 13, F4
 Bredsel 14, D8
 Bredsele 13, E4
 Bredsjö 8, L8
 Bredsjö 9, L13
 Bredsjö 11, L9
 Bredsjö 12, G6
 Bredsjön 11, I5
 Bredsåtra 5, R12
 Bredvik 14 (f)
 Bredvik, St. 6, N11
 Bredåker 14, D10
 Bredåkra 2, S9
 Bredåle-ån 11, H11
 Bredåter 6, O11
 Brevén 8, M10
 Brevik 5, P8
 Brevik 15, Y3
 Brevik 16, Å5
 Brevik 16, Å6
 Brevik 16, O5
 Brevik, L. 16, Å6
 Breviksnäs 6, O12
 Brevikssund 16, Å6
 Bring 5, S11
 Bringetofta 5, Q8
 Brinkebergskulle 7 (f)
 Brinketorp 7 (f)
 Brintbodarne 11, I7
 Britsarvet 11 (f)
 Brittarp 5, Q8
 Bro 4, O1
 Bro 8, L10
 Bro 8, L14
 Bro 8, N8
 Bro 9, K14
 Bro 9, L14
 Bro 9, P16
 Bro 10, M4
 Bro, Roslags- 9, L16
 Broa 9, P17
 Broaryd 5, Q5
 Broaryd 5, R9
 Brob(acken) 7, O5
 Broby 2, S7
 Broby 7, Q4
 Broby 8, N11
 Broby 9, L14
 Broby 9, L16
 Broby, V. 3, S4
 Brobyn 14, D10
 Brocken 10, K5
 Brodalen 4, O2
 Brodda 3, T6
 Broddbo 8, L11
 Broddetorp 7, O6
 Brokind 6, O10
 Broknäs 15, V4
 Brollsta 9, L15
 Bromma 3, U6
 Bromma 6 (f)
 Brom(ma) 9, M14
 Bromma 15, X1
 Bromma 16, Å8
 Bromstén 15, X1
 Bromö 7, N6
 Brom(ölla) 2, S8
 Bromön 7, N6
 Bromösund 7, N6
 Brosäter 10, M5
 Brotby 9, L15
 Brottö 16, Å6
 Brovallen 11, K11
 Brovik 6, N12
 Brovik 14, B9
 Brunarp 7, Q4
 Brunflo 13, F3
 Brunn 7, P5
 Brunn 16, Å5
 Brunnby 2, S4
 Br(onne) 13 (f)
 Brunneby 6 (f)
 Brunnek(ärr) 6, N9
 Brunnk(ärr) 6 (f)
 Brunnsvik 11, K9
 Brunnsviken 15, X2
 Brunsberg 10, L4
 Brunsbo 7, O6
 Brunseryd 6, P8
 Bruns(holm) 9, L12
 Brunsfog 10, L4
 Bruns(åtra) 9, L13
 Brunsaholm 5, P9
 Brygga 15, Z1
 Bryne 7, O4
 Brynäs 12 (5)
 Brå å 3, T6
 Bråborg 6, N11
 Bråfors 8, K10
 Brägarp 3, T5
 Bräländ 4, O2
 Bräländ 7, N3
 Bränahult 5, R10
 Bränan 13, G3
 Brän(ecke) 7, O6
 Brännestad 6, N11
 Brännäng 22, G3
 Brån(storp) 2, S9
 Bråte 10, M5
 Bråttelage 7 (f)
 Bråttskär 4, P2
 Bräviken 6, N12
 Bräviken 6 (2)
 Bräviken 8, N12
 Bräcke 4 (2)
 Bräcke 12, G4
 Bräcke 13, G4
 Bräckö 13 (f)
 Brändudden 6 (2)
 Bränke å 2, S9
 Bränke å 5, S9
 Brämö 12, G6
 Brändön 14 (f)
 Brändön 16, Å7
 Bränfors 13, D10
 Bränkyrka 15, Z2
 Brännarp 4, R4
 Brännberg 13, D10
 Brännberg 14, D10
 Brännberg 7, O6
 Bränn(inge) 6, O10
 Bränninge 8, M14
 Brännland 13, F9
 Brännskär 16, O6
 Bränns(ågen) 11, I13
 Brännö 4, R5
 Brännö 7, P2
 Bröms 5, S11
 Brömsebro 2, S11
 Brömsebro 5, S11
 Brömseböck 2, S10
 Brömseböck 5, S10
 Brönnestad 2, S6
 Brösarp 2, T7
 Brötjenmark 6, P8
 Brötjärna 11, K9
 Bu 11, I5
 Bushöjd 4, O1
 Bubbetorp 2 (f)
 Budatorp 7, O5
 Bugholmen 16, Å6
 Bulid 4 (2)
 Bullandö 16, Å6
 Bullaren, N. 4, N2
 Bullaren, S. 4, N2
 Bullerholm 15, V4
 Bullerö 16, O7
 Bullmark 13, E9
 Bulltofta 3, T5
 Bullås 12 (2)
 Bulsjö 6, P9
 Bulstofta 3, T5
 Bunge 9, P17
 Bunkeflo 2, T4
 Bunkris 11, H5
 Bunkrisbodarne 12,
 H2
 Bunn 6, P8
 Bunnerviken 13, F1
 Bure 13, D6
 Bureå 13, E10
 Bursvik 9, Q15
 Bursöv 3, T5
 Burs 9, Q16
 Bursch 15, V2
 Burseryd 5, Q5
 Bursljam 13, E9
 Burträsk 13, E9
 Burvattnet 13, F2
 Burvik 13, E10
 B(usarve) 9, P15
 Busjö 10, K5
 Busjö 10, K6
 Busjön 11, I6
 Buskudden 15, V4

- Buterud 7, N3
 Buttle 9, Q17
 By 10, M4
 By 11, K11
 By 12, G4
 Byarum 5, P7
 Byestad 5, Q9
 Byfjorden 4 (2)
 Bygdeträsk 13, E9
 Bygdeå 13, E9
 Bygget 4, R5
 Byholma 5, R6
 Byle 9, L15
 Byn 10, L3
 Byn 10, L4
 Byn 12 (2)
 Byn 14, D4
 Bynsberg 10, M4
 Byringe 8, M12
 Bysjön 11, K8
 Byske 13, E10
 Byske älv 13, D9
 Bysta 8, M10
 Byttorp 7, P5
 Byvalla 11, K11
 Byvattnet 13, F6
 Byviken 13, F7
 Byviken 16, A8
 Byvälden 10, M4
 Bäckharen 12 (3)
 Bälsta 8, L14
 Bälsta 9, L14
 Bångbro 8, L9
 Bånghammar 8, L8
 Bärarp 4, R4
 Bäraryd 5, Q6
 Bärslöv 3, S4
 Bäräng 12 (2).
 Bäs 12 (f)
 Bästad 2, S4
 Bästad 4, S4
 Bätthuset 16, Ö5
 Båtsjaur 14, C6
 Båtskärnäs 14, D12
 Båtstad 10, L4
 Båven 8, M12
 Bäck 4, O3
 Bäck 5, R6
 Bäck 11, I12
 Bäck 22, F3
 Bäck, Ö(lands) 5, R12
 Bäcka 11, H8
 Bäckaby 5, Q8
 Bäckaskog 2, S7
 Bäckebget 22, H3
 Bäckebo 5, R11
 Bäckebron 10, L5
 Bäckerfors 7, N3
 Bäckesjön 12, H4
 Bäckeå 14, C12
 Bäckeå 4, P2
 Bäckhammar 10, M7
 Bäcknäs 13, E6
 Bäckседа 5, Q9
 Bädarö 9, L13
 Bäl 9, P16
 Bälaryd 6, P8
 Bälgrviken 8, M12
 Bällinge 8, N13
 Bällinge 9, L14
 Bällefors 7, N7
 Bällsta 9, L15
 Bällsta 15, X1
 Bällstaviken 15, X2
 Bälteberga 2, T4
 Bälteberga 7, O6
 Bänkås 12 (2)
 Bärby 4, P2
 Bärby 9, L14
 Bäreberg 7, O4
 Bärfendal 4, O1
 Bärög 2, S9
 Bärstad 10 (f)
 Bänsa 11, I9
 Bäverbäck 14, D12
 Bäckersberg 22, G3
 Bööda 5, Q13
 Bög 15, V1
 Bökbergsslätt 3, T5
 Böketofta 3, S5
 Bökklåna 12 (2)
 Böksholm 5, Q9
 Bökö 5, R5
 Bökö 11, H9
 Bökö 12 (2)
 Bökoby 13, D10
 Böklet 7, N8
 Bökåsen 13, F3
 Bökö 5, P10
 Bön 10, L2
 Bön, St. 7, N3
 Bönan 11, I13
 Bönne 7, P6
 Bönån 12 (5)
 Bör, St. 10, M3
 Börje 9, L14
 Börjelslandet 14, D11
 Börringe 3, T5
 Bökrringe(kloster) 3, T5
 Bökrring 6, O12
 Bökseryd 5, R10
 Bökstig 7, P5
 Bökstil 9, K15
 Bökstorp 7, N6
 Bökstorp 22, G3
 Bökarp 3, U5
 Bök(arp), Hassle- 3, U6
 Bököld 4, R4
 Bökste 3, U5
 Bökterum 5, Q11
 Bökö 19 (f)
 Casa Nova 2 (f)
 Cederslund 4, O2
 Charlottenberg 10, L3
 Charlottenborg 6 (f)
 Charlottenborg 15, Y2
 Charlottenlund 3, T4
 Charlottenlund 3, U6
 Ch(arlottsberg) 3, S7
 Dabbnäs 13, E4
 Dagarn 8, L10
 Daglösen 10, L7
 Daglösten 13, E10
 Dagsberg 6, N11
 Dagsholm 7, N3
 Dagsnäs 7, O5
 Dagstorp 3, T5
 Dagöholm 8, N11
 Dajkanvik 13, D5
 Dal 4, Q3
 Dal 4, R4
 Dal 13, F6
 Dal 13 (f)
 Dala 6, O10
 Dala 7, O6
 Dala Finnhyttan 11, K11
 Dala-Floda 11, K8
 Dala-Järna 11, I7
 Dalaborg 7, N4
 Dalaneberg 4 (2)
 Dalarö 8, M15
 Dalarö 16, Ö5
 Dalarö, Små- 8, M16
 Dalasjö 13, E5
 Dalbergsån 7, N3
 Dalboda 9, K14
 Dalbosjön 7, N5
 Dalbosjön 10, M4
 Dalbr(ön) 7 (f)
 Dalby 2 (f)
 Dalby 3, T5
 Dalby 10, I4
 Dalby, L. 5, S11
 Dalbyö 5, R12
 Dalbyö 8, N13
 Dalen 7 (f)
 Dalen 15, Z3
 Dalen 19 (f)
 Dalfors 11, H9
 Dalhem 6, P11
 Dalhem 9, P16
 DalKarlsberget 8, M8
 DalKarlsbo 9, L13
 DalKarshyttan 8, L9
 DalKarlsjöhyttan 10, L7
 DalKarlså 13, E9
 DalKöpinge 3, U5
 Dals Rostock 7, N3
 Dalsjöfors 7, P5
 Dalskog 7, N3
 Dalslands kanal 7, N3
 Dalstorp 7, P6
 Dalälven 8, K10
 Dalälven 9, K13
 Dalälven 11, K12
 Dalälven, V. 11, 15-
 Dalälven, V. 12, H2
 Dalälven, Ö. 11, H6
 Dalälven, Ö. 12, H2
 Dammen, St. 15, Y4
 Dammkärr 16, A8
 Dammtorpet 15, Z3
 Dammtorpssjön 15, Z3
 Damö 7, O5
 Danbyholm 8, N12
 Da(nderyd) 9, M15
 Danderyd 15, V2
 Daneback(en) 22, E3
 Da(nmark) 9, L14
 Danmark 15, Y4
 Dannemarksfj. 2 (f)
 Dannemora 9, K14
 Dannäs 5, Q6
 Dansbo 7, N3
 Danskebo 6, O9
 Danviken 15, Y3
 Daretorp 7, O7
 Degeberg 7, N5
 Degeberga 3, T7
 De Geersfors 6, N9
 Degela) 6, P8
 Degerbyn 10, M4
 D(egerbäcken) 13, D10
 Degerbäcken 14, D10
 Degerfors 8, M7
 Degerfors 10, M8
 Degerfors 13, D10
 Degerfors 13, E8
 Degerhamn 5, S11
 Degernas 10, M8
 Degerselet 14, D10
 Degerst 13, F6
 Degerträsk 13, D9
 Degertrön 6, N9
 Degerström 2 (f)
 Deglundsbäcken 10, K6
 Deje 10, L6
 Dejefors bruk 10, L5
 Delary 5, R6
 Dellensjöarna 12, H5
 Delperöd 3, T7
 Delsbo 12, H5
 Delåkvärn 12 (f)
 Derome 4, Q3
 Dertern 7, O4
 Dikanäs kap. 13, D4
 Dillön 7, N6
 Dimbo 7, O6
 Dingelvik 7, N3
 Dingle 4, N2
 Dingtuna 8, L11
 Dintestorp 7, O6
 Distorp 6, O10
 Dö 5, R7
 Dömlö, St. 8, N11
 Djupadal 2, S9
 Djuped 12 (f)
 Djupfors 10, L3
 Djuphällen 11, K10
 Djupsundsholmarna 10 (f)
 Djupsås St. 7, O4
 Djupvik 5, Q12
 Djupviken 13, F9
 Djura kap. 11, I8
 Djuramåla 5, S9
 Djurgårdsbrunn 15, Y3
 Djurgårdsbrunnsviken 15, Y3
 Djurkälla 6, O8
 Djurnro 11, I9
 Djurröd 3, S6
 Djursdala 5, P10
 Djursholm 9, M15
 Djursholm 15, X3
 Djurslöv 3, T5
 Djursnäs 8, N14
 Djursvallen 12, G2
 Djursåtra 7, O7
 Dö 6, O12
 Djurtorp 6 (f)
 Djurnäs 11, I9
 Djurö 9, M16
 Djurö 16, Å6
 Djurön 7, N5
 Djuvarp 5, P7
 Djäknebod 13, E10
 Dockmyr 13, G4
 Docksta 13 (f)
 Dockas 14, B10
 Domarudden 16, Å5
 Domnarvet 11, K10
 Domsjö 13, F7
 Donafors 8, N8
 Doris 13, E4
 Dornen 8, M8
 Dormsjö 11, K11
 Dorotea 13, E5
 Doverstorp 6, N10
 Drabo 6, O11

- Dragboda 16, Å6
 Dragede 16, Å5
 Dragnäs 14, D7
 Dragsm(ark) 4, O2
 Dragsö 2 (f)
 Dragör 3, T4
 Drakesholm 3, S6
 Drakulla 5, Q9
 Drared 4, R4
 Drev 5, Q8
 Drevisfjärden 12 (f)
 Drevviken 8, M15
 Drogden 3, T4
 Drothem 6 (f)
 Drottningholm 9, M14
 Drottningholm 15, Y1
 Drottningholm 16, Å8
 Drottningsskär 2, S10
 Dråsa 6, N9
 Drücke 11, K10
 Drängsered 4, Q4
 Drättinge 5, Q9
 Drätt(inge) 6, P7
 Drättsvik 16, O5
 Drögen 6, O10
 Dröpskult 5, P11
 Dunne 9, P16
 Dunker 8, M12
 Duseberg 6, O9
 Duvbo 15, X2
 Duved 13, F1
 Duveke 3, T5
 Duvenäs 10, L6
 Duvholmen 15, X4
 Duvhult 2, S7
 Duvnäs 11, 19
 Duvnäs, Saltsjö- 15, Z3
 Dv(årsätt) 13, F3
 Dybäck 3, U6
 Dykälla 7, O3
 Dylta bruk 8, M9
 Dyrnekärr 5, S11
 Dynäs 13 (f)
 Dyrtorp 7, N3
 Dysjön 13, G4
 Dysäter 6, (f)
 Dyvik 16, Å5
 Dyvik 16, O5
 Dädran 11, I10
 Dångebo 5, R9
 Dävö 8, M11
 Dädesjö 5, Q9
 Dämman 5, Q12
 Döderhult 5, Q11
 Dömle 10, L5
 Dömmestorp 4, S5
 Dörrarp 5, R7
 Dörby 5, R11
 Dösebacka 4, P3
 Dösebacka 22, G3
 Dösjöbro 3, T5
 Dövestad 6 (2)
 Dövikén 13, F5
 Ebbetorp 5, R11
 Eckerna 7, O3
 Eckersholm 5, P7
 Ed 5, Q7
 Ed 6, O11
 Ed 7, N2
 Ed 9, L14
 Ed 10, M5
 Ed 13, F6
 Ed, Ned. 10, M4
 Ed, V. 6, O11
 Ed, Ö. 6, O12
 Eda 10, L3
 Eda glasbr. 10, L3
 Edane 10, L4
 Edby, Skå- 16, Å8
 Ede 12, G5
 Ede 13, F2
 Edebo 9, K16
 Edeby 8, M12
 Edeby 8, M13
 Edeby 15, Y1
 Edeby 16, Å8
 Edebäck 10, K6
 Edefors 12, H4
 Edefors 14, C9
 Edefors, Ned. 14, C9
 Eden 13, F5
 Edenberga 4, S5
 Edesta 8, M13
 Edestad 2, S9
 Edesö 16, O5
 Edet, L. 7, O3
 Edet, L. 22, E3
 Edholmen 15, V4
 Edhult 6, P9
 Edinge Ö. 9, L15
 Edlunda 15, X4
 Edlösa 16, Å5
 Edsberg 8, M8
 Edsberg 9, M14
 Edsberg 10, M5
 Edsberg 15, V2
 Edsbyrke 10, L5
 Edsbo 9, L16
 Edsbyn 11, H10
 Edslet 13, F5
 Edsgatan 10, M6
 Edshult 5, P9
 Edskön 11, I13
 Edslarn 7, M3
 Edsleskog 7, M3
 Edstorp 12 (5)
 Edsvalla 10, M5
 Edsviken 15, V2
 Edvik 16, O8
 Edö 16, Å6
 Edöfjärden 16, Å6
 Eftra 4, R4
 Eggeby 15, X1
 Egglunda 15, V1
 Eigt 4, N1
 Ejen 11, I8
 Ejen, St. 11, H9
 Ek 7, N6
 Eka 9, L13
 Ekaryd 5, S11
 Ekbacken 15, X3
 Ekby 5, R12
 Ekby 7, N6
 Eke 5, Q9
 Eke 9, Q15
 Ekeberg 8, L8
 Ekeberg 8, M10
 Ekeberg 8 (f)
 Ekeberga 5, R9
 Ekebergskulla 5, R9
 Ekebränna 5, S5
 Ekeby 3, S5
 Ekeby 6, O9
 Ekeby 6 (2)
 Ekeby 8, L11
 Ekeby 8, M9
 Ekeby 8, M10
 Ekeby 8, M15
 Ekeby 9, K15
 Ekeby 9, P16
 Ekeby 15, V2
 Ekeby 16, Å8
 Ekeby, V. 16, Ö8
 Ekebyborna 6 (f)
 Ek(ebybruk) 9, L14
 Ekebydal 15, V2
 Ekebyholm 9, L15
 Ekebyhov 9, M14
 Ekebyhov 15, Z1
 Ekebyhov 16, Å8
 Ekedal 7, Q5
 Ekedal, V. 16, Å5
 Ekedal, Ö. 16, Å5
 Ekedal 19 (f)
 Ekedalen 7, O6
 Ekfors 7, Q5
 Eken, L. 7, N5
 Eken, St. 7, N5
 Ekensberg 8, M13
 Ekensberg 15, Y2
 Ekensberg 16, Å8
 Ekensholm 8, M12
 Ekenäs 6, O10
 Ekenäs 10, L5
 Ekenäs 10, N5
 Ekenässjön 5, P9
 Ekeryd 5, P7
 Ekerö 9, M14
 Ekerön 15, Z1
 Ekerön 16, Å8
 Ekeskog 22, H3
 Ekestad 3, S7
 Eket 2, S5
 Eketorp 5, S12
 Ekfors 14, C12
 Ekhammar 7, O7
 Ek(hamn) 9, L14
 Ekholm 7, N3
 Ekholm 7, O8
 Ekholm 2 (f)
 Ekholmen 6, O10
 Ekholmen 6 (f)
 Ekholmen 9, L13
 Ekholmen 16, Ö6
 Ekholmsnäs 15, X3
 Ekhorva 5, Q9
 Ekhov 16, Ö8
 Ekhult 5, Q11
 Ekhult 6, O10
 Ekhult 6, O12
 Ekhult 9, L14
 Eklanda 7, P4
 Eklund 15, Y2
 Eklund 15, Z3
 Eklunda 7, N6
 Eklunda 8 (f)
 Eklunda 9, K13
 Eklången 8, M12
 Eknäs 15, Y4
 Eknö 5, P12
 Eknö 8, M11
 Eknön 16, A7
 Eknö 9, L13
 Ekorrsle 13, E8
 Ekorrtäck 13, E8
 Eksebo 5, Q10
 Ekshärad 10, K5
 Eksjö 5, P8
 Eksjöhovgård 5, Q8
 Eksjöhult 6, O9
 Ekskogen 9, L15
 Eksta 9, Q15
 Eksund 6, N11
 E(ksås) 5, R8
 Ektop 15, Z2
 Ektop 16, Å5
 Ektråsk 13, E8
 Ekudden 7, P3
 Ekudden 15, X4
 Ekudden 15, Y3
 Ekudden 15, Z3
 Eldris 11, H7
 Eldsberga 4, R4
 Eldön 16, Å7
 Elin 12 (5)
 Elindebol 10, K5
 Elinsvik 15, Y3
 Eljabäck 5, Q8
 Ellboda 15, X4
 Elleholm 2, S8
 Ellenhill 15, X2
 Ellenö 7, O2
 Ellestadsjön 3, T6
 Ellinge 3, T5
 Ellisbo 22, G3
 Elmahage 15, Z1
 Elisagården 3, T6
 Elseberg 4 (2)
 Elverum 10, I2
 El(vesta) 6, O9
 Em 5, Q11
 Emarp 5, P10
 Emaus 4 (2)
 Emmaboda 5, R10
 Emmalunga 2, S6
 Emmån 11, H8
 Emsfors 5, Q11
 Emtervik, V. 10, L5
 Emtervik, Ö. 10, L5
 Emtö 6, O12
 Emåden 11, H8
 Emåden 12, H3
 Emån 5, Q10
 Enafors 13, F1
 Enbacken 15, X1
 Enb(ergsång) 8, M8
 Enby 15, X1
 Endre 9, P15
 Enebacken 7, N6
 Eneboga 8, M12
 Eneby 16, Å8
 Eneby, V. 6, O10
 Eneby, Ö. 6, N11
 Eneby, Ö. 6 (2)
 Enebyberg 15, V2
 Eneryda 5, R7
 Engaholm 5, V8
 Engarn 15, R4
 Engelbrektsholmen 8, M10
 Enholmen 16, Å6
 Enhörna, Ytt. 8, M14
 Enhörna, Ytt. 16, Å8
 Enhörna, Öv. 8, M13
 Enhörna, Öv. 16, Ö8
 Enhörningen 2 (f)
 Enköping 9, L13
 Enocksnäs 12 (f)
 Enskede 15, Z3
 Enslöv 4, R5
 Ensta 15, V2
 Ensta 15, Z2
 Enstaberga 8, N12
 Enviken 11, I10
 Enåker 9, K12
 Enånger 12, H6
 Enslunde 15, X4
 Eriksberg 7, O5
 Eriksberg 8, N11

- Eriksberg 10 (f)
 Eriksberg 12 (3)
 Eriksdal 3, T6
 Eriksdal 12 (2)
 Eriksdal 15, Y2
 Erikslund 12, G4
 Erikslund 14 (f)
 Eriksmåla 5, R8
 Erikstad 7, N3
 Eriksvik 15, Y4
 Eriksö 15, V4
 Eriksöre 5, R12
 Eringsboda 2, S9
 Erken 9, L15
 Erken 9, L16
 Ernvik 15, V3
 Erenäs 13, D10
 Ersta 15, Z2
 Ersta kvarn 15, Z4
 Erstavik 8, M15
 Erstavik 15, Z4
 Erstaviken 16, Ö5
 Erstorp 6, N10
 Erstorp 8 (f)
 Ervalla 8, M9
 Ervinge 15, X1
 Esarp 3, T5
 Eskelhem 9, Q15
 Eskilstorp 3, U5
 Eskilstorp 4, S5
 Eskilstuna 8, M12
 Eskilsäter 10, N5
 Eslov 3, T5
 Espergårde 3, T4
 Esseboda 2, S7
 Essingen, L. 15, Y2
 Essingen, St. 15, Y2
 Essunga 7, O4
 Esavik 13 (f)
 Essön 8, M9
 Estuna 9, L16
 Etelhem 9, Q15
 Ettak 7, O6
 Ettarp 4, R5
 Ettebro 2, S9
 Evedal 5, R8
 Everslöv 3, T6
 Evertsberg kap. 11, H6
 Everöd 3, T6
 Everöd 3, T7
 Evlinge 16, Ö5

 Fagerdala 16, Å6
 Fagered 4, Q4
 Fagerere 5, S10
 Fagerholm 16, Ö5
 Fagerhult 4, O2
 Fagerhult 5, Q10
 Fagerhult 5, Q11
 Fagerlid 7, N7
 Fagersanna 7, O7
 Fagersjö 8, M15
 Fagersjö 15, Z2
 Fagersta 8, K10
 Fagersta 11, I11
 Fagervik 16, Å8
 Fagerviken 12, G5
 Fagerås 10, L5
 Falorum 6, O11
 Falkenberg 4, R4
 Falkenä 8, M9
 Falköping 7, O6
 Falsterbo 3, U4
 Falsterbo 5, P11

 Falun 11, I10
 Falun 11 (f)
 Fanhult 5, R7
 Fanom 13 (f)
 Fanthyttan 8, L9
 Fardhem 9, Q15
 Farhult 2, S4
 Faringe 9, L15
 Farsta 8, M15
 Farsta 9, M15
 Farsta 16, Å5
 Farstalandet 16, Å5
 Farstorp 2, S6
 Farstorp 5, Q9
 Fasterna 9, L15
 Fastnäs 10, K5
 Fattmomakk kap. 13, D4
 Faxe fjäll 12, H1
 Faxen 10, M2
 Faxälven 13, F4
 Fegen 4, Q5
 Fegen 7, Q5
 Fejan 9, L17
 Felestad 3, T5
 Felgen 5, Q5
 Fellingsbro 8, M10
 Femlingen 5, R7
 Femsjö 5, R5
 Femten 11, I5
 Femtån 10, I5
 Fernisholmen 16, Å5
 Ferras 14, C4
 Fiandberg 13, E5
 Fide 9, Q15
 Fidenäs 9, Q15
 Figeholm 5, Q12
 Fiholm 8, M11
 Filipstad 10, L7
 Filland 12 (2)
 Film 9, K14
 Filsb(äck) 7, O5
 Fimmersta 7, N7
 Fimmersta 22, H3
 Finböle 11, K13
 Finflo 12 (f)
 Finja 3, S6
 Finjasjön 3, S6
 Finkarboj. 16, Ö8
 Finna 8, L8
 Finnavan 14 (f)
 Finnbo 11, K9
 Finnbo 11, K11
 Finnboða slip 15, Y3
 Finnboðick 10, L4
 Finnek(umla) 7, P5
 Finnerödja 7, N7
 Finnforsfallet 13, E9
 Finnsmossen 10, L6
 Finnsjön 9, K14
 Finnskoga, N. 10, I4
 Finnskoga, S. 10, I4
 Finnsveden 15, Z4
 Finnsveden 16, Å5
 Finnåker 8, L10
 Finnö, N. 6, O12
 Finnö, S. 6, O12
 Finshyttan 10, L7
 Finsjö 5, Q11
 Finspång 6, N10
 Finsta 9, L15
 Finsta 12 (2)
 Fiskaretorp 15, V1
 Fiskarheden 11, H5
 Fiskarn 15, Z1

 Fiske 14 (f)
 Fiskeboda 8, M10
 Fiskeby 6, N11
 Fiskeby 12 (f)
 Fiskebäckskil 4, O1
 Fisksätra 15, Z4
 Fiskå fjäll 13, E3
 Pittja 16, Å8
 Fituna 8, M14
 Fjördbolmarna 16, Å7
 Fjosokken 13, D5
 Fjugesta 8, M8
 Fjuk 6, N8
 Fjuserud 10, L3
 Fjäderholmarne 15, Y3
 Fjäderigg 13, F10
 Fjälle 3, T5
 Fjälkestad 3, S7
 Fjälkinge 3, S7
 Fjällbacka 4, N1
 Fjällbonäs 13, D8
 Fjälldalen 4, R4
 Fjällfotasjön 3, T5
 Fjällnäs 12, G1
 Fjällnäs N. 14, D4
 Fjällrämen 11, K6
 Fjällsjö 13, P5
 Fjällsjö älv 13, P5
 Fjällskäfte 8, M11
 Fjällsvik 16, Å6
 Fjällåsen 14, B9
 Fjälster 5, P11
 Fjärden 11, I12
 Fjärdhundra 9, L12
 Fjärdingslöv 3, U5
 Fjärestad 3, T4
 Fjörås 4, Q3
 Fjüttdalen 12, G1
 Fjüttdalen 12, H2
 Fjöle, N. 10, M3
 Fjölde 4, R4
 Flakarträsk 13, E7
 Flakarträsk, Ö. 14, C12
 Flakeberg 7, O4
 Flaren 5, Q7
 Flatebyn 7, N2
 Flatehult 5, Q10
 Flaten, St. 11, I7
 Flatenberg 11, K9
 Flatsjön 15, Z3
 Flatåsen 10, K4
 Flaxenvik 16, Å5
 Flemma 6, N10
 Flemma 6 (f)
 Flemminge 6, O9
 Flen, 8, M12
 Flenninge 3, S4
 Fleringe 9, P16
 Flerohopp 5, R10
 Fliån 7, O5
 Flintrännan 3, T4
 Flisby 5, P8
 Flisen 10, I3
 Fliseryd 5, Q11
 Flisshult 5, Q8
 Flistad 7, N6
 Flo 7, O4
 Floby 7, O5
 Floda 7, P3
 Floda 8, M11
 Floda 11, I8
 Flösjöhyttan 8, L8
 Flösjön 11, I8
 Flösta 9, L12

 Flottbergsströmmen 22, G4
 Flugby 5, Q9
 Flunäs 19 (f)
 Fluxerum 5, Q10
 Flybo 5, Q9
 Flyinge 3, T5
 Flysta 15, X1
 Flysta 16, Å8
 Flysta, L. 15, X1
 Flysta, St. 15, X1
 Flytthem 6, P10
 Flåsjön 13, E4
 Flåsjön 13, F4
 Flåsjön 15, E1
 Fläckebo 8, L1
 Flädie 3, T5
 Flåsjö 12 (f)
 Flåsjön 12 (2)
 Flåsket 13, Y1
 Flåskholmen 2 (f)
 Flåskjnm) 7, P4
 Flögfors 8, L9
 Fogdarp 3, T6
 Fogdhyttan 10, L7
 Fogdö 8, M12
 Foie 9, P16
 Folkabo 7, O6
 Folk(esta) 8, M11
 Folkestad 3, N1
 Folketorp 3, T7
 Folkström 8, N10
 Folkärna 11, K11
 Follingbo 9, P15
 Fornby 11, K9
 Fornby 16, Å7
 Fornåsa 6, O9
 Fors 7, O5
 Fors 8, L8
 Fors 8, L11
 Fors 8, M15
 Fors 9, K14
 Fors 11, I6
 Fors 11, K11
 Fors 12 (f)
 Fors 13, P5
 Fors 22, E3
 Forsa 7, P4
 Forsa 12, H5
 Forsa, St. 8, N8
 Forsaström 6, O11
 Forsbacka 7, M4
 Forsbacka 11, I12
 Forsbo 8, K11
 Forsby 6, O12
 Forsby 6 (f)
 Forsby 8, M10
 Forsby 11, I13
 Forsby 12 (3)
 Forsbäck 22, H3
 Forserum 5, P7
 Forshaga 10, L6
 Forshammars 8, L10
 Forsheda 5, Q6
 Forshem 7, N5
 Forshult 5, Q11
 Forshyttan 10, L6
 Forshälla 4, O2
 Forsmark 9, K15
 Forsmark 13, D4
 Forsmo 13, F6
 Forsnäs 6, P9
 Forsnäs 10, M6
 Forssa 8, N11
 Forssa 12, H5
 Forssjö 8, N11

- Forsvik 7, N7
 Forsvik 10, M5
 Fosieby 3, T5
 Foss 4, O2
 Fossum 4 (2)
 Fotevik 3, U4
 Fotsk(äl) 7, Q4
 Frambo 7, O4
 Frannäs 7, N4
 Frännis 10, L5
 Frännis 12 (2)
 Frännis 14, D10
 Frankensvattnet 13, D4
 Frankrike 13, P2
 Franshammar 12, G5
 Frebbo 9, K15
 Freberga, N. 6, N8
 Freberga, S. 6, N9
 Freberga, S. 6 (f)
 Fredrika 13, E7
 Fredriksberg 3, S6
 Fredriksberg 3, T5
 Fredriksberg 5, Q11
 Fredriksberg 7 (f)
 Fredriksberg 11, K7
 Fredriksberg 15, Y3
 Fredriksborg 3, T4
 Fredriksdal 5, P8
 Fredriksdal 15, Z3
 Fredriksfors 5, Q11
 Fredriksfors 12, H5
 Fredrikshald 4, M1
 Fr(edrikshäll) 15, X4
 Fredrikslund 7 (f)
 Fredriksnäs 6, O12
 Fredriksro 15, X4
 Fredrikskans 12 (5)
 Fredrikssten 4, M1
 Fredros, L. 10, L4
 Fredsberg 7, N7
 Fredsberg 22, G3
 Fredshamn 11, H8
 Freluga 11, H11
 Frennarp 4 (f)
 Frenninge 3, T6
 Freskati 15, X2
 Fresta 9, L14
 Fridafors 5, S8
 Fridene 7, O7
 Fridensborg 6 (f)
 Fridhem 2, T5
 Fridhem 3, S6
 Fridhem 4, Q4
 Fridhem 6, N11
 Fridhem 6 (2)
 Fridhem 9, P15
 Fridhem 12 (5)
 Fridhem 15, X3
 Fridhem 15, Y2
 Frid(evstad) 2, S10
 Fridtuna 6 (2)
 Friel 7, O4
 Friggestad 12, H5
 Frillen 4, R5
 Frillestad 3, S4
 Frillesås 4, Q3
 Frinnaryd 6, P8
 Frisk 22, P4
 Fristad 7, P5
 Fritsla 7, P4
 Frosta-Hammar-
 lunda 3, T6
 Frostviken 13, E2
 Fru Alstad 3, U5
 Frugården 7, O4
 Frustuna 8, M18
 Frye 5, Q7
 Fryken, Mell. 10, L5
 Fryken, Ned. 10, L5
 Fryken, Öv. 10, K5
 Frykerud 10, L5
 Fryksta 10, L5
 Fryksände, 10, K5
 Fryksåsen 10, L5
 Från 13 (f)
 Fråstad 22, E3
 Fräktorp 8, M12
 Fräkenvik 13, D4
 Främby 11 (f)
 Främlingshem 11, I12
 Främmestad 7, O4
 Frändefors 7, N3
 Frändtorp 7, P3
 Frängsäter 6, N10
 Fränsta 12, G5
 Frö 6 (f)
 Fröb(erga) 6, O11
 Frödinge 5, P11
 Fröjel 9, Q15
 Fröjered 7, O7
 Frörlinge 4, R4
 Frörlunda 7, P2
 Frörlunda, Ö. 7, Q5
 Frörud 5, Q8
 Fröskelås 5, R10
 Fröskog 7, N3
 Fröslida 4, R5
 Frösl(unda) 7, N5
 Frösvik 15, X3
 Fröst 12 (2)
 Frösthult 9, L12
 Frösunda 9, L15
 Frösunda, L. 15, X2
 Frösunda, St. 15, X2
 Frösundavik 15, X2
 Frösvidal 8, M9
 Frösåker 8, L12
 Frösön 13, P3
 Frötuna 8, M10
 Frötuna 9, L14
 Frötuna 9, L16
 Frövi 8, M9
 Fröåsa 6, P10
 Fröö 6, N10
 Fu 11, 18
 Fuglesta 13, F4
 Fuglie 3, U5
 Full(erstad) 6, O11
 Fullerö 8, L12
 Fulltofta 3, T6
 Fulu älv 11, H5
 Fulu älv 12, H1
 Fülhult 12, H1
 Fulunäs 11, H5
 Fulunäs 12, H2
 Ful(udbo) 9, L14
 Funäsdalen 12, G1
 Fur 2, S10
 Furen 5, Q7
 Furingstad 6, N11
 Furuby 5, R9
 Furdal 11, H9
 Furgrund 13, E10
 Furuholmen 15, X4
 Furuholmen 16, Å5
 Furulund 3, T5
 Furusjö 7, P6
 Furusund 9, L16
 Furusund, L. 16, Å5
 Furuvik 12 (5)
 Furön 5, Q12
 Fuxerna 7, O3
 Fuxerna 22, E3
 Fyllingerum 6, O11
 Fyrby 6, O11
 Fyris 9, L14
 Fyrås 13, P4
 F(åfången) 15, Y3
 Fågelberget 13, E3
 Fågelbro 9, M16
 Fågelbro 16, Å6
 Fågelfors 5, Q10
 Fågelgren 15, Z2
 Fågelhem 6, P10
 Fågelmara 2, S10
 Fågelnäs 15, V3
 Fågelsjö 12, H3
 Fågelså 6, O9
 Fågelsta 8, M11
 Fågelsta 8, M14
 Fågelsta 11, I12
 Fågelsta 16, Å8
 Fågelsång 3, T5
 Fågelsång 15, Y4
 Fågelsången 15, V2
 Fågeltofta 3, T7
 Fågelvik 6, O12
 Fågelvik 12 (f)
 Fågelvik 16, Å5
 Fågelvik, V. 10, M2
 Fågelvik, Ö. 10, M6
 Fågelsås, N. 7, O7
 Fågelson 7, M7
 Fågelson 7, N6
 Fågelson 15, Y1
 Fåglarö 16, Å5
 Fåglavik 7, O5
 Fåglebo 5, Q10
 Fåglum 7, O4
 Fåker 13, F3
 Fåleberg 7, N6
 Fällnäs 8, N14
 Fängs(jöbacken) 13, P5
 Fångö 6, D12
 Fånö 9, L13
 Fårbo 5, Q11
 Fårdala 7, O6
 Fårhult 5, P11
 Fårträsk 13, D7
 Färö 9, P17
 Färön 9, P17
 Färösund 9, P17
 Fåsjön 8, L9
 Fåggeby 11, K10
 Fågre 7, N7
 Fågre 22, H3
 Fåholmen 16, Å8
 Fåhult 5, R7
 Fällfors 13, D9
 Fällfors 14, D9
 Fällström 16, Å5
 Fältforsen 13, E8
 Fåberg 13, D5
 Fåred 22, G3
 Fårent(una) 9, M14
 Fårgaryd 5, Q5
 Fårgelanda 7, N2
 Fårgen, St. 5, R5
 Fårgen, S. 5, R5
 Fårlia 12, H4
 Fåringtofta 3, S5
 Fårjenäs 19 (f)
 Fårjestad 10 (f)
 Fårjestaden 5, R12
 Fårjhagen 22, P3
 Fårjholmen 16, Å5
 Fårilöv 3, S7
 Fårna 8, L10
 Fårnebo, V. 8, L11
 Fårnebo, Ö. 11, K12
 Fårnäs 11, 18
 Fårsta 12 (2)
 Fårsberg 7, P2
 Fåstad 6, P11
 Fåstered 7, P5
 Fållinge 13, F3
 Fållingsö 6, P10
 Fåra 5, Q12
 Fårlanda 4, Q3
 Fårlösa 5, R11
 Fårård 6, O10
 Fårård 6 (f)
 Fårslöv 2, S4
 Fåskefors 10, K5
 Fåskros 12, H1
 Gadden 13, F9
 Gagnef 11, 19
 Gagnef 4 (f)
 Galtholmen 16, Å6
 Galtström 12, G6
 Galtåsen 7, P6
 Galven 11, H11
 GamlaUppsala 9, L14
 Gamleby 6, P11
 Gamblestad 19 (f)
 Gammalkil 6, O9
 Gammalkroppa 10, L7
 Gammalsjö 7, Q5
 Gammalstorp 2, S8
 Gammalstorp 7, O4
 Gammelbo 8, L9
 Gammelgarn 9, Q16
 Gammelstad 14, D11
 Gammelstadsviken 14 (f)
 Gammelstilla 11, K12
 Gane 9, P16
 Ganne 9, Q16
 Ganthem 9, P16
 Gantofta 3, T4
 Gapern 10, L16
 Garde 9, Q16
 Gardfjällen 13, D4
 Gardrungs 9, P15
 Garn 22, F3
 Garpenberg 11, K11
 Garphyttan 8, M8
 Garsås 11, 18
 Gartnö 12 (f)
 Garvkroken 15, Z4
 Garvstorp 22, G3
 Gastsjön 13, G4
 Gatan 16, Å6
 Gantstråks kap. 14 D5
 Gavelhyttan 11, I12
 Gavelängsj. 9, L15
 Gaveln 12 (5)
 Gavsle 13, E6
 Geddeholm 8, L12
 Geddeholm 3, S4
 Geijersdal 10, L6
 Geijersholm 10, K6
 Gemla 5, R8
 Genarp, 3 T5
 Genastorp 2, S7
 Gendalen 7, O4

NAMN-REGISTER.

- Genevad 4, R5
 Gensen 11, K8
 Gerholmen 10 (f)
 Gerum 9, Q15
 Gesta 16, Ö8
 Gestad 7, N3
 Gesundaberget 11, I8
 Gesundssjön 13, F4
 Gesäter 7, N2
 Getholmskatan 14 (f)
 Getinge 4, R4
 Getskär 2 (f)
 Getterum 5, P11
 Getterån 12, G5
 Getterön 4, Q3
 Getå 6, N11
 Gevsjön 13, F1
 Gibraltar 6 (f)
 Gibraltar 19 (f)
 Gide älv 13, F7
 Gidea 13, F7
 G (illberga) 6, O10
 Gillberga 8, M11
 Gillberga 10, M4
 Gillers klack, 8, L9
 Gillhofs kap. 13, G3
 Gillinge 9, M16
 Gillisnole 14, D5
 Giltjär 13, D5
 Gimmarholmen 16, O6
 Gimmed 7, O6
 Gimmersta 8, M11
 Gimo 9, K15
 Gimån 13, G4
 Ginningen 9, L15
 Giresta 9, L13
 Giresta 16, Ö8
 Giseberg 7, P3
 Gisebo 6, P7
 Gislaved 5, Q6
 Gislängö 9, L17
 Gislöv 3, U5
 Gislövshammar 3, U7
 Gismestad 6, O9
 Gissebäck 5, P8
 Gisselås 13, F4
 Gisslult 5, P8
 Gissjön 12, G5
 Gisslan 9, K15
 Gisslarbo 8, L10
 Gistad 6, O10
 Givarp 7, P5
 Gla 6, O12
 Gla, St. 10, M3
 Gla, Öv. 10, L3
 Gladhammar 5, P11
 Gladax 3, T7
 Glafs fjorden 10, L4
 Glan 6, N10
 Glaushammar 8, M9
 Glasberga 8, M14
 Glaså 11, I11
 Glava 10, L4
 Glemminge 3, U7
 Glem (minge) bro 3, U7
 Glimminge 2, S7
 Glimminge 3, U7
 Glimåkra 2, S7
 Glissjö 12, G3
 Glissjöberg 12, G3
 Glommerstråk 13, D8
 Glosbo 11, H12
 Glosskär 16, Å7
 Glostorp 3, T5
 Glottra 8, N9
 Glumslöv 3, T4
 Gläbörg 4, N2
 Glöminge 5, R12
 Glömminge 5, P8
 Gmsta 16, Å8
 Glöte 12, G2
 Gnarp 12, G6
 Gnesta 8, M13
 Gnestad 6, N11
 Gnosjö 5, Q6
 Godegård 6, N9
 Godhem 19 (f)
 Godmersta 13, F8
 Godnatt 2 (f)
 Golväng 16, Å8
 Gonäs 11, K9
 Gopshus 11, H7
 Gothen 9, P16
 Gotska Sandön 9, O17
 Gottenvik 6, O12
 Gotthardsberg 8, N12
 Gottne 13, F7
 Gotskär 4, Q3
 Gotsåsa 5, R8
 Gattå 6, P9
 Gran 7, N3
 Gran, Öv. 9, L13
 Granbacken 15, X2
 Granberga 9, K13
 Granb(erget), 13, E5
 Granbergsdal 10, M8
 Granbergstråk 13, D8
 Granbo 11, H11
 Granby 15, X1
 Graneberg 8, M13
 Grancfors 2, S8
 Grangårde 11, K9
 Granhammar 9, L14
 Granholmen 15, X4
 Granholmen 16, Å7
 Granholmen, V. 16, Å5
 Granholmen, Ö. 16, Å5
 Granhult 8, L9
 Graninge 13, F5
 Granliden 15, Y2
 Granloholm 12 (2)
 Grannäs 13, D6
 Gransbo 6, O9
 Gransholm 5, R8
 Gransjö 14, C10
 Gransjöriset 13, E6
 Gransta 16, Å8
 Granstanda 11, I11
 Granvik 7, N8
 Granvik 12 (3)
 Granö 16, Ö5
 Granöfjärden 14 (f)
 Granön 13, E8
 Granön 14 (f)
 Grausne 9, P16
 Grava 10, M5
 Gravarne 4, O1
 Gravendal 11, K8
 Graversfors 6, N11
 Gravmark 13, E9
 Gravås 10, L4
 Grebo 6, O10
 Gredby 16, Å8
 Greken 8, L8
 Greksåsar 8, L8
 Grensholma 6, N10
 Grensholmen 6 (f)
 Grevbäck 7, O7
 Grevie 2, S4
 Grevie, Mellan-3, U5
 Grevie, Ö. 3, U5
 Grevlunda 3, T7
 Grillby 9, L13
 Grimeton 4, Q3
 Grimmelund 4, N2
 Grimmäs 13, G4
 Grimmsberg 6, P8
 Grimslöv 5, R8
 Grimsmark 13, E10
 Grimsta 15, X1
 Grimstad 6 (f)
 Grimstorp 5, P8
 Grimsås 7, Q6
 Grinda 16, Å6
 Grinda fjärd 16, Å6
 Grindstugan 10, L5
 Grinduga 12 (5)
 Gringrelstad 3, T7
 Grinnemo 10, K4
 Grinneröd 4, O2
 Grinsbol 10, L4
 Grinstad 7, N4
 Grinberg 6, P8
 Gripsholm 8, M13
 Gripsholm 16, Ö8
 Gripsholmsviken 16, Ö8
 Gripslund 5, P9
 Gripsvall 15, V2
 Grisselhamn 9, K16
 Grohed 4, O2
 Grolanda 7, O5
 Gropbron 7 (f)
 Gropen 15, X3
 Groöd 22, F3
 Grums 10, M5
 Grundbro 8, M13
 Grundfors 13, E6
 Grundkallen 9, K16
 Grundsel 13, D9
 Grundsjö 13, F6
 Grundsjön 12, G4
 Grundsunda 13, F8
 Grundtråk 14, C10
 Grundvik 11, H13
 Grundvik 16, Å5
 Grunilsund 4, O1
 Grunnebo 7, O3
 Gruvan 11 (f)
 Gruvgården 11, K11
 Gruvriset 11 (f)
 Grycken 11, K11
 Grycksbo 11, I9
 Grycksmyra 11, H9
 Grymön 6 (2)
 Gryt 6, O12
 Gryt 8, M13
 Gryt 8, N9
 Gryterud 5, Q5
 Grytgöl 6, N10
 Grythyttehed 8, L8
 Grytnäs, 11, K11
 Gryttje 12, G6
 Gryttjen 12, G5
 Gryttjom 13 (f)
 Grytudden 6 (f)
 Gråbo 7, P3
 Gråda 11, I9
 Gråen 2, T4
 Gråmanstorp 3, S5
 Gråskén 5, Q5
 Gråskärsfj. 16, Ö7
 Gråtbäck 11, H8
 Gråträsk 13, D8
 Gränsen 11, I13
 Gråbestad 4, N1
 Gråddö 9, L17
 Grånby 9, L15
 Grängen 8, L9
 Grängesberg 11, K8
 Grängesberg, Bergslags 11, K9
 Grånlö 12 (2)
 Grånna 6, O7
 Grånnafora 5, R8
 Grånninge 13, F4
 Grånsen 10, M7
 Grånsjön 10, M4
 Grånsö 9, L15
 Grånsö 6, N12
 Grånsö 6, P12
 Grånrum 2, S8
 Grånsberg 11, K9
 Gråsdalen 10 (f)
 Gråsgård 5, S12
 Gråsgård, Ö(ands) 5, S12
 Gråsgårde 5, R10
 Gråshararna 12 (5)
 Gråsmangen 10, L6
 Gråsmark 10, L4
 Gråsjö 10, L6
 Gråstorp 7, O4
 Gråstö 9, K15
 Gråstörn 14 (f)
 Gråveby 8, M9
 Gråvsnäs 7, O4
 Gråvsnäs 22, E3
 Gråvsten 6, O10
 Gråvsäter 6, O11
 Grödinge 8, M14
 Grönabög 7, P6
 Grönålund 3, U5
 Grönbo 8, L9
 Grönby 3, U5
 Gröndal 12 (3)
 Gröndal 15, Y3
 Gröndal 15, Y3
 Gröndal 16, Å5
 Gröndal, L. 15, Y2
 Gröndal, L. 15, Z3
 Gröndal, St. 15, Y2
 Grönhult 5, P11
 Grönhög, 6, O11
 Gröninge 6, P10
 Grönlid 5, Q10
 Grönlund 6, O9
 Grönmar 16, Å6
 Grönsinka 11, K12
 Grönskog 5, Q11
 Grönskåra 5, Q10
 Grönskär 9, M17
 Grönskär 16, Å7
 Grönsta 15, X3
 Grönsö 9, M13
 Grönsö 15, Y1
 Grönvreten 15, V1
 Grönvängen 12, G6
 Grönö 8, M10
 Gröpen 9, M8
 Gröttingen 13, G4
 Grötlingbo 9, Q15
 Grövelsjö(dalen) 12, G1
 Gualöv 3, S7
 Gubbero 19 (f)
 Gubbkärret 15, Y1
 Gubbljåure 14, C7

NAMN-REGISTER.

- Gubbängen 15, Z3
 Gudebo 7, P6
 Gudhammar 7, N7
 Gudhem 7, O6
 Gudmundrå 13, G6
 Gudmundrå 13 (f)
 Gudmundsbyn 12(2)
 Gudmundtorp 3, T6
 Gulholmen, St. 10 (f)
 Guldrupe 9, Q15
 Guldsmidshyttan 8, L9
 Gullaboby 5, S10
 Gullaboås 5, S10
 Gullaskruv, 5, R10
 Gullberg, 6, N9
 Gullberna 2 (f)
 Gullbrandtorp 4, R4
 Gullered 7, P6
 Gullaby 7, N3
 Gullgruva 11, H12
 Gullholmen 4, O1
 Gullmarsberg 4, O2
 Gullmarsfjord, 4, O2
 Gullmyra 16, A5
 Gullringen 6, P10
 Gullspång 7, N6
 Gullspång 10, N7
 Gullspångsälven 7, M7
 Gullsta 12, G5
 Gullträsk 14, C10
 Gullviveberg 15, Y4
 Gullöfallet 22, F4
 Gullöfers bruk 22, F4
 Gullön 13, D7
 Gullön 22, F4
 Gulselet 13, F5
 Gullstj(örn) 13, F4
 Gumboda 13, E10
 Gump(etan) 10, M5
 Gumshällen 12 (3)
 Gunders(er)g 15 Y4
 Gungan 15, Z3
 Gungvala 2, S8
 Gunnarp 4, Q4
 Gunnarsby 10, L5
 Gunnarsbyn 14, C10
 Gunnarskog 10, L4
 Gunnarslund 5, Q12
 Gunnarstorp 3, S4
 Gunnarsvattnet 13, F3
 Gunnartorp 5, Q9
 Gunnebo 5, P12
 Gunnern 10, L4
 Gunnerud, 10, M6
 Gunnilbo 8, L10
 Gunnilse 7, P3
 Gunnita 10, L5
 Gunsta) 9, L14
 Guntorp 7, O4
 Guntorp 22, G3
 Gunvik 16, O8
 Gusselby 8, L9
 Gustav 3, T5
 Gustav Adolf 3, S7
 Gustav Adolf 7, P7
 Gustav Adolf 10, K6
 Gustavs 11, K10
 Gustavsberg 4, O2
 Gustavsberg 4, R5
 Gustavsberg 4 (2)
 Gustavsberg 9, M15
 Gustavsberg 10 (f)
 Gustavsberg 12 (2)
- Gustavsberg 13 (f)
 Gustavsberg 16, A5
 Gustavsbro 12 (3)
 Gustavsfors 7, M3
 Gustavsfors 10, K6
 Gustavsfrid 14 (f)
 Gustavsl 12 (2)
 Gustavslund 3, S4
 Gustavsström 5, R10
 Gustavsström 10, K7
 Gustavstorp 2, S8
 Gustavstorp 4 (f)
 Gustavsudde 14, C8
 Gustavsvik 10, M7
 Gustavsvik 15, Y4
 Gustavsvik) 16, A5
 Gustavsviks holmar 15, Y4
 Gusum 6, O12
 Gute 9, P16
 Gyhult 3, S4
 Gjlyen 14, C11
 Gyllebo 3, T7
 Gyllenfors 5, Q6
 Gylsboda 2, S7
 Gynkelstorp 5, Q8
 Gysen 13, F3
 Gysinge 11, K12
 Gyttorp 8, L8
 Gåcksäter 12 (f)
 Gålsjö 13, F6
 Gålön 8, M15
 Gånghester 7, P5
 Gångsätra 15, Y3
 Gångviken 12, G6
 Gångviken 12 (2)
 Gårda 19 (f)
 Gårby 5, R12
 Gårdeby 6, O11
 Gårdsbyn 5, R8
 Gårdsjö 7, N7
 Gårdsjö 10, L5
 Gårdsjö 10, M4
 Gårdsnäs 13 (f)
 Gårdstena 22, H3
 Gårdstånga 3, T5
 Gårdveda 5, Q10
 Gåre 4, O2
 Gårrö 3, S7
 Gåsberg 4, O1
 Gåsborn 10, L7
 Gåsevadholm 4, Q3
 Gåshaga 15, X4
 Gåsinge 8, M13
 Gåsvarv 11, H7
 Gåsvik 15, V4
 Gåsen 16, O5
 Gåvan 5, Q8
 Gåvastbo 9, K14
 Gåvetorp 5, R8
 Gåxsjö 13, F4
 Gåddebeck 7 (f)
 Gåddebeck 22, E3
 Gåddede 13, E3
 Gåddesta, V. 8 (f)
 Gåddesta, Ö. 8 (f)
 Gåddeviksås 5, S8
 Gåddvik 13, D11
 Gåddviken 15, Y3
 Gållared 4, Q4
 Gållared) 7, P5
 Gållaryd 5, Q7
 Gållenäs 7, O3
 Gållivare 14, B9
 Gållnö 16, A6
 Gållnönäs 16, A6
- Gållstad 7, P5
 Gållstaön 15, Z1
 Gållstaön 16, A8
 Gållö 7, O7
 Gållö 13, G4
 Gållnan 16, A6
 Gålsebo 7, N7
 Gåntajaure 13, D4
 Gårdala 6, O10
 Gårdesta 8, N13
 Gårdet 11, I9
 Gårdhem 7, O3
 Gårdsnäs 13, E4
 Gårds Köpings 3, T7
 Gårds Lyngby 3, T7
 Gårdsrum 6, O11
 Gårdsjö 11, I9
 Gårdslösa 5, R12
 Gårdslov 3, U5
 Gårås 11, I6
 Gårsnäs 3, T7
 Gåräsen 8, M8
 Gåsjö 8, K10
 Gåshult 5, Q12
 Gåssie 3, T4
 Gåssjö 13, F5
 Gåntajaure 13, D4
 Gåveränge 11, H12
 Gåvle 8, N12
 Gåvle 11, I13
 Gåvle 12 (5)
 Gåviebukten 12 (5)
 Gåverstad 6 (f)
 Gåvunda 11, I7
 Gåberga 6, O8
 Gådelöv 3, T5
 Gåholm 2, S9
 Gåingegård 4, Q3
 Gåingeholm 3, T6
 Gåskalund 5, S11
 Gåkhem 7, O5
 Gåkholm 8, M10
 Gåberga 5, Q9
 Gållingstorp 7, P6
 Gålsjö 5, I7
 Gåmmaren 15, Z1
 Gårdalen 12, H1
 Gåringen, 11, H9
 Gårshorva 6, O9
 Gårvik 13, F4
 Gårväl 9, M14
 Gårälven 11, H5
 Gåssäter 7, N5
 Gåstad 6, N10
 Gåstakrog 10, M4
 Gåta 7, O3
 Gåta kanal 6, N9
 Gåta kanal 6 (f)
 Gåta kanal 7, N7
 Gåta kanal 22, H3
 Gåta ålv 4, O3
 Gåta ålv 7 (f)
 Gåta ålv 7, P3
 Gåta ålv 19 (f)
 Gåta ålv 22, E4
 Gåta ålv 22, F3
 Gåta ålv 22, G3
 Gåtafors 5, Q7
 Gåtarp 5, Q6
 Gåtaström 5, Q7
 Gåteborg 4, P2
 Gåteborg 7, P3
 Gåteborg 19 (f)
 Gåteborg 22, H3
 Gåteborgs Tingstad 4, P2
- Gåtene 7, N6
 Gåteryd 5, R6
 Gållunda 8, M10
 Gåtvik 6, Q9
 Gåtön 16, O8
- Haberger 9, K15
 Habbingbo 9, Q15
 Habo 7, P7
 Habo, St. 3, T5
 Hacksta 9, L13
 Hackås 13, G3
 Haddebo 8, N9
 Haddebo, St. 6, O9
 Haddertorp 5, Q10
 Hadling 7, O7
 Haga 9, L13
 Haga 10, L4
 Haga 11, H11
 Haga 12, H5
 Haga 15, X2
 Haga, V. 15, X3
 Haga, Ö. 15, X3
 Hagaberg 8 (f)
 Hagaby 8 (f)
 Hagaland 10 (f)
 Hagaland 15, X2
 Hagaland 16, A8
 Hagaström, 11, I13
 Hagastrom 12 (5)
 Hagaviken 14 (f)
 Hagby 5, R11
 Hagby 8, L9
 Hagby 9, L13
 Hagbyberga 8, N12
 Hagbyholm 8, L12
 Hagelby 16, A8
 Hagelsnäs 11, K10
 Hagelsrum 5, Q10
 Hagfors 10, K6
 Hagne 11, K9
 Haghulta, St. 16, A5
 Hagshult 5, Q7
 Hagståla 15, Z2
 Hagverksmo 5, R8
 Hajom 7, P4
 Hajstorp 22, G3
 Hakarp 5, P7
 Hakefjord 4, O2
 Hakernad 7, N3
 Hakkas 14, C9
 Hakunge 9, L15
 Halda 2, S8
 Halgä 10, K6
 Halgån 10, K5
 Hall 8, M14
 Hall 9, L15
 Hall 9, P16
 Halla 8, N12
 Halla 9, P16
 Halla 22, H3
 Halla, St. 7, O5
 Hallabo 7, Q5
 Hallabro 2, S9
 Hallands Väderö 2, S4
 Hallandsberg 7, N7
 Hallandsås 2, S4
 Hallaren 8, K11
 Hallaren 9, K12
 Hallaryd 5, R6
 Hallaröd 3, T5
 Hallbo 12, H5
 Halleberg 7, O4
 Hallebo 2, S9
 Hallen 13, F10

- Hallen 13, F4
 Hallerna 7 (f)
 Hallfreda 9, P15
 Hallinden 4, O1
 Hallinge V. 16, Å8
 Hallingeberg 6, P11
 Hallkvad 9, L14
 Hallonstenar 16, Å7
 Hallsberg 8, M9
 H(allsbäck) 4, O2
 Hallsta 9, K16
 Hallstahammar 8, L11
 Hallstavik 9, K16
 Halltorp 5, R11
 Hallunda 15, Å1
 Hallunda 16, Å8
 Hallwards 9, P15
 Hallviken 13, F4
 Halmstad 3, T5
 Halmstad 4, R4
 Halmstad 4 (f)
 Halna 7, N7
 Halna 22, H3
 Halor 9, Q16
 Halvareby 6, O8
 Halvarsnoren 8, L8
 Halvarstorp, 15, Z4
 Hallingen 7, N3
 Hallängero 7, N7
 Hamar 10, M5
 Hambo 13, D5
 Hammal 12 (2)
 Hammar 3, S7
 Hammar 3, U6
 Hammar 8, N8
 Hammar 10, M6
 Hammar 10 (f)
 Hammar 13, F5
 Hammar, N. 5, P7
 Hammar, St. 3, U4
 Hammarby 8, L9
 Hammarby 9, L16
 Hammarby 11, I12
 Hammarby 15, Y3
 Hammarby 16, Å8
 Hammarby sjö 15, Y3
 Hammargård 4, Q3
 Hammarlunda,
 Fr(osta-) 3, T6
 Hammarlöv 3, U5
 Hammarsjön 3, T7
 Hammarskog 9, L14
 Hammarö 10, M6
 Hammarö 10 (f)
 Hammarösjön 10 (f)
 Hammenhög 3, U7
 Hammedal 13, F4
 Hamersta 8, M15
 Hamn 16, Å7
 Hamnard 5, P8
 Hamndal 15, Y4
 Hamneda 5, R6
 Hamnskär 4, P1
 Hamnskär 16, Å8
 Hampviken 15, V3
 H(amra) 8, M12
 Hamra 9, Q15
 Hamra 12, H3
 Hamra 16, Å8
 Hamre 12 (f)
 Hamsta 12 (2)
 Hanaskog 3, S7
 Handbynäs 7, P5
 Handen 8, M15
 Handholmen 14 (f)
 Handö 13, F1
 Haneberg 8, M11
 Hanebo 11, H12
 Hanefors 7, M4
 Haneström 7, O3
 Haneström 22, F3
 Hangvar 9, P16
 Hanholmen 16, Å8
 Han(inge), V. 8, M15
 Haninge, Ö. 8, M15
 Hannas 3, U7
 Hannäs 6, O11
 Hansjö 11, H8
 Hanstanäs 16, Å6
 Han(stavik) 8, M14
 Hanstavik 16, Å8
 Hanö 2, S8
 Hanö bukt 2, T7
 Haparanda 14, D13
 Harads 14, C10
 Haraker 8, L11
 Haraldsmåla 5, R11
 Harbo 9, K13
 Harbonäs 9, K13
 Harby 5, R11
 Hardeberga 3, T5
 Hardemo 8, M9
 Hare fjord 10, M4
 Harestad 4, P2
 Harg 6, O10
 Harg 8, N12
 Harg 9, K15
 Harg, V. 6, O9
 Harg, Ö. 6 (f)
 Hargshamn 9, K15
 Harlösa 3, T6
 Harmånger 12, H6
 Harnäs 9, I13
 Harnäs 10, M3
 Harnäs 12 (3)
 Harnäs, Ytt. 12 (3)
 Haroldsbro 11 (f)
 Harplinge 4, R4
 Harpsund 8, M11
 Harra 14, B9
 H(arrie), L. 3, T5
 Harrie, St. 3, T5
 Harträsk 14, B9
 Harrå 14, B9
 Harsjö 13, E4
 Harsprånget 14, C8
 Hartsö 8, N14
 Harv 12, G6
 H(arvestad) 6, O10
 Harö 9, M16
 Harö 16, Å7
 Hassela 12, G5
 H(asselbacken) 15, Y3
 Hasselfors 8, M8
 Hasselludden 15, Y4
 Hasselö 5, P12
 Hasselön 16, Å7
 H(assla) 6, N9
 Hassla 6 (f)
 Hasslarp 3, S4
 Hassle 7, N6
 Hassle-B(örsarp) 3, U6
 Hassle-Rör 7, N6
 Hassle-Säby 7, N6
 Hasslö 2, S9
 Hasslöv 4, S5
 Hattefjäll 7, O2
 Hattmakareholmen 2 (f)
 Haurida 6, P8
 Havgdhem 9, Q15
 Havern 12, G4
 Haverö 12, G4
 Havgård 3, U5
 Havsnäs 13, E4
 Havstensfjorden 4, O2
 Havstenssund 4, N1
 Hebbbersfors 13, E9
 Heberg, 4, R4
 Heby 8, M13
 Heby 9, L12
 Heda 8, L10
 Heda 6, O8
 Heda slätt 6, O8
 Hedared 7, P4
 Hedberg 13, D7
 Hede 4, N2
 Hede 4, P3
 Hede 7, O4
 Hede 7, P3
 Hede 7 (f)
 Hede 11, K11
 Hede 12, G2
 Hede 12 (f)
 Hede 22, G3
 Hedegården 3, T5
 Hedegårde 4 (2)
 Hedemora 11, K10
 Heden 12, H1
 Heden 13, E8
 Hedenlunda 8, M12
 Hedensberg 8, L12
 Hedensfors 14, D10
 Hedenskog 10, L7
 Hedensö 8, M11
 Hedeskoga 3, U6
 Hedesunda 11, K12
 Hedesunda 11, K13
 Hedeviden 12, G2
 Hednoret 14, D10
 Hednåset 14, C12
 Hedsjö 12, G4
 Hedsjön 11, I12
 Hedslund 11, 19
 Hedströmmen 8, L10
 Hedstugorna, 8 (f)
 Hedvigsdal 3, U7
 Hedvigsdal 15, V2
 Hedvigsfors 12, H5
 Hedvigslund 10, L7
 Heffners 12 (2)
 Hejan 8 (f)
 Hejdaholm 3, T6
 Hejde 9, Q15
 Hejdeby 9, P15
 Hejnum 9, P16
 Helagsfjället 12, G1
 Helanda 16, Ö8
 Helgasjön 5, R8
 Helgbo 11, I9
 Helge å 2, S6
 Helge å 3, T7
 Helge å 5, R6
 Helgelöt 6, O12
 Helgerum 5, P12
 Helgesta 8, M12
 Helgum 13, F5
 Hellernp 3, T4
 Hellernp 4, R4
 Hellinge 5, Q9
 Hellingssjö 7, P3
 Hellmansö 11 (f)
 Hellsjön 11, K9
 Hellsås 22, G3
 Hellvi 9, P16
 Helmershus 5, Q7
 Helvetesfallet 22, G4
 Helås 7, O4
 Hemfosa 8, M14
 Hemholmen 16, Å7
 Helsingby 12 (3)
 Hemesjö 5, R8
 Hemesjö 4, S4
 Hemmestad 16, Å5
 Hemmestatorp 16, Å5
 Hemmet 15, Y1
 Hemmingsdyng 3, U5
 Hemnäs 15, Y1
 Hemse 9, Q15
 Hemsjö 2, S8
 Hemstanäs 11, H12
 Hemsö 13, G7
 Hemsö 13 (f)
 Hemö 16, Å7
 Hennan 12, G4
 Hennik(ehammar) 10, L7
 Hennön 16, Ö8
 H(enriksdal) 15, Y3
 Henriksfält 3, U7
 Henriksholm 7, N4
 Hensmåla 5, R9
 Henstad 10 (f)
 Herkmyran 14, C10
 Hermanskäret 16, Ö8
 Hermanstorp 5, R9
 Hermanstorp 9, R10
 Hermanö 4, O1
 Herrboru 6, O12
 Herren(ise) 4, O1
 Herrestad 4, Q2
 Herrestad 5, G6
 Herrestad 6, O8
 Herrestad 6, P8
 Herrestad 8, M13
 Herrestad 10, M5
 Herrestad 16, Ö8
 Herrestad, St. 3, U6
 Herrestad, Ö. 3, T7
 Herrevadskloster 3, S5
 Herrgården 10 (f)
 Herrgården 11, K11
 Herrhamra 8, N14
 Herrhamra tegelbruk 15, Z1
 Herrhult 10, L7
 Herrjunga 7, O5
 Herrskog 13 (f)
 Herrstaber 6 (2)
 Herrstrik 6, O10
 Herrvik 16, Å5
 Herråkra 5, R9
 Herrängen 15, Z2
 Herrängs gruvor 9, K16
 Herrön 4, O1
 Herslöv 3, T4
 Hertsöberg 14 (f)
 Hertsön 14 (f)
 Hertsöträsk 14 (f)
 Hesse 2 (f)
 Hesselunda 3, S4
 Hestra 5, Q6
 Hestra, S. 5, Q5
 Hid 7, Q5

- Hidingebro 8, M8
 Hidingsta 8, M9
 Hietaniemi 14, C12
 Hildesborg 3, T4
 Hillared 7, P5
 Hille 11, I13
 Hilleboda 9, K14
 Hillersbo 8, K12
 Hillerstorp 5, Q6
 Hilleshult 4, R5
 Hilleshög 3, T4
 Hilleshög 9, M14
 Hillevik 11, I13
 Hillringsberg 10, L4
 Hillsand 13, E4
 Himle 4, Q3
 Himmelstalund 6 (2)
 Himmeta 8, M10
 Himmingsmark 13, D10
 Hindalebyn 7, N2
 Hindby 3, T5
 Hindsekind 5, Q7
 Hindås 7, P4
 Hinnaryd 5, R6
 Hinsberg 8, M9
 Hinsin 11, I11
 Hinsult 5, R10
 Hintsegården 7, O7
 Hirvasvaara 14, C10
 Hishult 4, S5
 Hisingen 4, P2
 Hisingen 19 (f)
 Hissjön 13, F9
 Hista 16, Ö8
 Hjo 7, O7
 Hjorted 5, P11
 Hjortekrog 6, P12
 Hjortens udde 7, N4
 Hjortkvarn 8, N9
 Hjortsberga 2, S9
 Hjortsberga 5, R8
 Hjortsberga 8, M13
 Hjuken 13, E8
 Hjularöd 3, T6
 Hjulbäck 11, I8
 Hjuleberg 4, R4
 Hjulkvarn 22, E3
 Hjul(sbro) 6, O10
 Hjulsjö 8, L8
 Hjulsta 9, L13
 Hjulsta 15, X1
 Hjulleskata 10, N5
 Hjälmare kanal 8, M10
 Hjälmared 7, P4
 Hjälmaren 8, M10
 Hjälmaren 8 (f)
 Hjälmarsberg 8, M9
 Hjälmarsberg 8 (f)
 Hjälmarsnäs 8, M9
 Hjälmarseryd 5, Q8
 Hjälmsta 9, L15
 Hjälmånga 5, R7
 Hjälmåsa 7, N5
 Hjälmåsa 16, Å5
 Hjälmö 16, Å6
 Hjälstad 7, N6
 Hjälstaborn 9, L13
 Hjälda 13, P6
 Hjältanatorp 12, G5
 Hjälted 5, P9
 Hjärnarp 2, S4
 Hjärsta 8 (f)
 Hjärsås 2, S7
 Hjärtklack 11 (f)
- Hjärtlanda 5, Q8
 Hjartsäter 7, N3
 Hjartum 4, O3
 Hjartum 22, E3
 Hjävlanda 5, Q8
 Hoberg 13, F2
 Hoburg 9, Q15
 Hoby Br. 2, S9
 Hoby, V. 3, T5
 Hoby, Ö. 3, U7
 Hofors 11, I11
 Hofterup 3, T4
 Hogdal 4, M1
 Hogenäs näs 4, O1
 Hogrån 9, Q15
 Hogsjön 4, O3
 Hogsta 15, Y1
 Hogsta 16, Å8
 Hogstad 6, O9
 Hogstorp 4, O2
 Hohult 5, R10
 Hohög 3, T5
 Højums varp 22, G4
 Hok 5, P7
 Hol 7, P4
 Hola 13, F6
 Holaforsen 13, F5
 Holaveden 6, O8
 Holen 11, H8
 Holje 2, S8
 Holm 4, R4
 Holm 12, G5
 Holm 12 (f)
 Holm 13 (f)
 Holma 4, O2
 Holma 6, P8
 Holmby 3, T5
 Holmedal 10, M2
 Holmeja 3, T5
 Holmen 4, O3
 Holmen 12 (f)
 Holmen 14, C11
 Holmen 22, E3
 Holmfors 13, D7
 Holmfors 13, E9
 Holmfors 14, D10
 Holminge 15, V3
 Holmsbruk 6, N9
 Holmsbruk 6 (f)
 Holmsele 13, E5
 Holmsjö 2, S10
 Holmsjön 12, G4
 Holmsjön 12, G5
 Holmsund 12 (3)
 Holmsund 13, F9
 Holmsveden 11, H12
 Holmsånger 9, I14
 Holmträsk 13, F6
 Holmträsk 14, O9
 Holmträsk, L. 13, E8
 Holmön 13, F10
 Holsby 10, L6
 Holsby brunn 5, Q9
 Holsbyunga 7, Q4
 Holsåker 11, K8
 Holten 7, Q4
 Hombergson 4, N1
 Homna 11, H10
 Horda 5, Q7
 Horn 5, Q12
 Horn 6, P10
 Horn 7, N6
 Horn 16, Ö8
 Horn-Avan 14, O6
 Horna 3, T7
 Hornborga 7, O6
- Hornborgasjön 7, O6
 Hornö 11, K11
 Hornsberg 6, O12
 Hornsberg 6, P10
 Hornsberg 13, F3
 Hornsberg 15, Y2
 Hornsberg 5, R6
 Hornslandet 12, H6
 Hornsö 5, Q11
 Hornö 9, L13
 Hornö 13 (f)
 Horred 7, Q3
 Horredsjön 4, Q3
 Horrmund 11, H5
 Horrmund 12, H2
 Horrsjön 10, L7
 H(orsaryd) 2, S8
 Horsö 16, Å6
 Hosjö 11, I10
 Hosjön 9, L15
 Hossmo 5, R11
 Hotagen 13, F3
 Hotagens kapell 13, F3
 Hoting 13, E5
 Hov 2, S4
 Hov 6, O8
 Hov 7, P5
 Hov 9, L14
 Hov. St. 7, O5
 Hova 7, N7
 Hovberga, S. 9, L 12
 Hovdala 3, S6
 Hovermo 13, G3
 Hovetorp 6, O10
 Hovgård 4, Q4
 Hovgården 5, Q10
 Hovgården 6, O8
 Hovgårdsberg 9, K14
 Hovgårdsfjärden 16, Å8
 Hovid 12 (2)
 Hovmansbygd 2, S8
 Hovmantorp 5, R9
 Hovran 11, K11
 Hovslätt 5, P7
 Hovsnäs 7, P5
 Hovsta 8, M9
 Hovsta 8, N11
 Hovsäter 4, N1
 Hovås 7, P2
 Huaröd 3, T7
 Hubbestad 5, Q7
 Huddinge 8, M15
 Huddunge 3, K12
 Hudene 7, O5
 Hudiksvall 12, H6
 Hudiksvall 12 (f)
 Hudiksvallsfjärden 12 (f)
 Hugnerud 10, M3
 Hulan 7, P3
 Hull 12 (2)
 Hulingen 5, Q10
 Hulla 8, M10
 Hult 5, P9
 Hult 6, N11
 Hult 7, P4
 Hult 10, M7
 Hult 11, I10
 Hulta 6 (f)
 Hultaberg 2, S7
 Hultaby 5, Q9
 Hultafors 7, P4
 Hultagård 5, Q8
- Hultånäs 5, Q9
 Hultebo 8, L10
 Hultestad 5, S12
 Hultestad 6, O9
 Hultet 10 (f)
 Hultet 22, H3
 Hultum 6, P8
 Hultsfred 5, Q10
 Hultsjö 5, Q8
 Hultsjön 13, G6
 Hultsvik 5, Q9
 Hulvik 5, R8
 Hulån, 11, 17
 Hüllängen 7, N7
 Humlebæk 3, T4
 Hummelora 16, Å6
 Hummelora 16, Å6
 Hundshögen 13, G2
 Hundsjö 14, D10
 Hunn 6, N10
 Hunnaryd 7, P4
 Hunneberg 7, O4
 Hunn(eberga) 3, T5
 Hunnebostrand 4, O1
 Hunnerstad 5, P9
 Hunnestad 4, Q3
 Huntly 2, S4
 Hurva 3, T5
 Husaby 7, N5
 Husarö 9, L16
 Husarö, L. 16, Ö6
 Husarö, St. 16, Ö6
 Husarön 16, Å7
 Husbondheden 13, E7
 Husby 6, O11
 Husby 9, K14
 Husby 9, L15
 Husby 11, K11
 Husby 15, V1
 Husby 16, Å8
 Husby, V. 6, O11
 Husby, V. 6 (f)
 Husby, Ö. 6, N12
 Husby(Lyhundra) 9, L16
 Husby(Oppunda) 8, N12
 Husby-Rekarne 8, M12
 H(usby)-Sjutolft 9, L13
 Husbyfjöl 6 (f)
 Huseby 5, R8
 Husle 3, T5
 Huskvarna 5, P7
 Huskölen 12, G4
 Husstega 15, X4
 Husetgafj. 15, X3
 Husetgaholm 15, X3
 Husum 13, F8
 Husvallsgölen 12, H2
 Huså 13, P2
 Husås 13, F3
 Hunki 14, B12
 Huvudsta 15, Y2
 Hvetlanda 5, Q9
 Hybo 12, H5
 Hyby 3, T5
 Hycklinge 5, Q11
 Hycklinge 6, P10
 Hyddan 8 (f)
 Hyddan 11 (f)
 Hylinge 6, N12
 Hylinge 6, O11

- Kalvholmen 15, V3
 Kalvsjön 7, M4
 Kalvsund 16, Å8
 Kalvsvik 5, R8
 Kalvsvik 16, Å6
 Kalvträsk 13, E8
 Kalvudden 16, Å8
 Kalvön 4, N1
 Kalvön 7, N6
 Kalvön 16, Å6
 Kamlunga 14, C11
 Kanaan 15, Y1
 Kanaan 16, Å8
 Kangas 14, B11
 Kangis 14, C11
 Kanholmsfj. 16, Å6
 K(anik) 3, T5
 Kanikenäset 10 (f)
 Kaninholmen 15, X2
 Kankberg 13, Z9
 Kantebo 5, Q10
 Kanton 15, Y1
 Kantorp 8, M11
 Kapellskär 9, L17
 Kapped 5, Q5
 Kappelshamn 9, P16
 Kaptenbo 6, P7
 Karatsjaur 14, C7
 Karbenning 8, K10
 Karby 9, P15
 Kardi 14, B12
 Kareby 4, P2
 Karesuando 14, A11
 Kar(kashult) 7, Q5
 Karkö 16, Å6
 Karl Gustav 14, C12
 Karl Gustavs stad 8, M12
 Karlanda 10, L3
 K(arlberg) 9, M15
 Karlberg 10, M5
 Karlberg 11 (f)
 Karlberg 15, Y2
 Karleby 9, L12
 Karleby, V. 3, T5
 Karleby, Ö. 3, T5
 Karlholm 9, I14
 Karls grav 7 (f)
 Karls grav 22, E3
 Karlsberg 16, O8
 Karls(erg) 19 (f)
 Karlsborg 6 (f)
 Karlsborg 7, N8
 Karlsborg 14, D12
 Karlsby 6, N9
 Karlsdal 8, L8
 Karlsdal 10, M8
 Karlsfors 5, Q7
 Karlsfors 10, M3
 Karlishamn 2, S8
 Karlishov 6, O9
 Karlishult 6 (f)
 Karlsjö 5, Q9
 Karlskoga 10, M8
 Karlskrona 2, S10
 Karlskrona 2 (f)
 Karlslund 7 (f)
 Karlslund 8, M9
 Karlslund 8 (f)
 Karlslund 10, M5
 Karlslund 5, R10
 Karlnäs 2, S9
 Karlso 4 (f)
 Karlso 6 (2)
 Karlso 15, Y4
 Karlsrud 4 (2)
 Karlstad 10, M5
 Karlstad 10 (f)
 Karlsten 4, P2
 Karlstorp 5, P10
 Karlsudd 15, X4
 Karlsvik 11, I9
 Karlsvik 12 (2)
 Karlsvik 14, D10
 Karlsvik 14 (f)
 Karlsö, L. 9, Q15
 Karlsö, St. 9, Q15
 Karmansbo 8, L10
 Karpalund 3, S7
 Karsholm 3, S7
 Karsjö 12, H5
 Karskär 12 (3)
 Karstenssjön 12 (f)
 Karsvall 12, H4
 Karsvreten 15, V4
 Kartorp 6 (f)
 Karungi 14, C13
 Karup, Y. 2, S4
 Karup, Ö. 4, S4
 Kasen 4, O2
 Kasen 4 (2)
 Kasen 7 (f)
 Kaserna 7 (f)
 Kasnholmen 16, Å6
 Kasimirsborg 6, P11
 Kaskasatjälkä 14, B7
 Kasker 14, D6
 Kasnabb 4 (2)
 Kassa 14, B12
 Kastberga 3, T5
 Kastellgården 4, P2
 Kastellholmen 15, Y3
 Kastlösa 5, S11
 Katrineberg 4, R4
 Katrineberg 4 (f)
 Katrineberg 10, L6
 Katrineberg 11, H11
 Katrineberg 12 (2)
 Katrineberg 12 (5)
 Katrineedal 9, L13
 Katrineholm 6, P8
 Katrineholm 7, N3
 Katrineholm 8, M11
 Katrinelund 15, X4
 Katrine(orp) 3, T5
 Katslösa 3, U6
 Kattarp 3, S4
 Kattagatt 4, R3
 Katthammarsvik 9, Q16
 Kattisavan 13, E6
 Kattovuoma 14, A8
 Kattvik 16, Ö5
 Kavläs 7, O6
 Kaxholmen 6, P7
 Kebnekaise 14, B7
 Keckskär 16, Ö6
 Ked 7, O4
 Kedum, N. 7, O4
 Kedäsen, V. 10, M8
 Keinovuopio 14, A9
 Kejsarporten 9 (f)
 Kelvesta 15, X1
 Kengis 14, B12
 Kerstinbo 9, K12
 Kesta 11, H13
 Kestad 10, M3
 Kesäter 8, M10
 K(ettilstorp) 2, S10
 Kevinge 15, X2
 Kiaby 3, S7
 Kianäs 5, Q10
 Kihlangi 14, B12
 Kiholm 16, Å8
 Kikkejaure 13, D8
 Kil 8, M9
 Kil 9, L13
 Kil 10, L5
 Kil 15, Y4
 Kil 16, Å5
 Kila 8, N12
 Kila 10, M4
 Kilafors 11, H12
 Kilanda 7, P3
 Kilen 11, H9
 Kilen 15, Z3
 Kilforsen 13, F5
 Killingi 14, B9
 Kilmare 5, P12
 Kilpisjärvi 14, A10
 Kilsbergen 8, M8
 Kilsmo 8, M10
 Kiltorp 10, K4
 Kilvo 14, C9
 Kimsta 9, L14
 Kimstad 6, N10
 Kimstad 6 (f)
 Kina 15, Y1
 Kinda kanal 6, O10
 Kingelstad 3, T4
 Kinna 7, P4
 Kinnared 4, Q5
 Kinnarp 7, O5
 Kinnbäck 13, D10
 Kinne-Kleva 7, N5
 Kinnekulle 7, N5
 Kinnemalma 7, N5
 Kinneved 7, O6
 Kinnevik 7, N5
 Kinkstaby 11, H12
 Kipplingeberg 9, L13
 Kirunjärvi 14, B12
 Kiruna 14, B9
 Kisa 6, P10
 Kista 15, V1
 Kisterud 10, M4
 Kistinge 4, R4
 Kitajaure 14, C8
 Kitkiöjoki 14, B12
 Kitkiöjärvi 14, B12
 Kivik 3, T7
 Kjula 8, M12
 Kjällshed 7, O4
 Klacka Lerberg 8, L8
 Kl(ackgården) 11, K8
 Klacksberg 8, K10
 Klaggen 10, K4
 Klagshamn 3, T4
 Klagstorp 3, U5
 Klagstorp, V. 3, T4
 Klagstorp 7, O6
 Klampenborg 3, T4
 Klampenborg 13 (f)
 Klarafors 10, L5
 Klareberg 22, H3
 Klarälven 10, K5
 Klarälven 10 (f)
 Klararöd 3, T6
 Klasro 12 (3)
 Klastorp 8, N11
 Klavreström 5, Q9
 Klavmingen 8, M13
 Klenshyttan 11, K9
 Klerklund 8 (f)
 Klev 4, Q4
 Klev 7, Q4
 Kleva 5, Q9
 Kleva, Kinne- 7, N5
 Kleva, Vilcke- 7, O5
 Kleva gruva 5, Q9
 Klevshult 5, Q7
 Klinga 6, N11
 Klinga 6 (f)
 Klingebo 11, K10
 Klingsta 15, X2
 Klingstad 6 (2)
 Klingstadberg 6 (2)
 Klinte 9, Q15
 Klinteby 9, Q15
 Klintehamn 9, Q15
 Klippan 13, E9
 Klippan 3, S5
 Klippan 19 (f)
 Klippen 14, D4
 Klippödden 16, Å5
 Kloekrike 6, N9
 Kloekrike 6 (f)
 Kloster 3, T5
 Kloster 11, K11
 Klosterfj. 4, Q3
 Klosteråsen 3, T6
 Kloten 8, L9
 Klubbun 15, Y2
 Klunkhyttan 8, M8
 Klutmark 13, E9
 Klägerup 3, T5
 Kläybolmen 16, Å6
 Kläckeberga 5, R11
 Klädesholmen 4, P1
 Klämmesbo 7, O7
 Klämmestorp 5, P7
 Kläppsjö 13, F6
 Klässlol 10, L4
 Kläskan 12 (2)
 Klörup 3, U5
 Klövdala 5, Q10
 Klövedal 4, O2
 Klöverud 10 (f)
 Klöverön 4, P2
 Klövsjö 12, G3
 Knaborg 16, Å5
 Knaby 9, K15
 Knada 11, H10
 Knafren 13, E7
 Knaperäsen 12 (3)
 Knapstad 10 (f)
 Kneippaden 6 (f)
 Kneippaden 6 (2)
 Knista 15, V1
 Knivångaryd, 5, R10
 Knivsta 9, L14
 Knobesholm 4, R4
 Knon 10, K6
 Knorren 22, E4
 Knutby 9, L15
 Knutbol 7 (f)
 Knutstorp 3, T5
 Knutstorp 5, P8
 Knutstorp 6 (f)
 Knypplan 9, K14
 Knäbäck 3, T7
 Knäred 4, R5
 Knästorp 3, T5
 Knösta 12 (2)
 Knösta 12 (f)
 Knösöundet 2 (f)
 Kobehus 2 (f)
 Koberg 7, O3
 Kocklanda 10, M5
 Kode 4, P2

- Kofoten 16, Ö6
 Kohagen 15, V3
 Koholmen 16, A5
 Koivukylä 14, C12
 Kokkedal 3, T4
 Kolartorp 15, V2
 Kolartorp 15, Z1
 Kolaringen 15, Z3
 Kolbottnen 15, Z3
 Kolbäck 7, O4
 Kolbäck 8, L11
 Kolbäcksan 8, L11
 Koler 13, D9
 Kolfall 6 (f)
 Kolforsen 11, I12
 Kolsele 13, F8
 Koll(ekind) 4, N1
 Koll(ekurr) 4, O2
 Kolmärdén 6, N12
 Kolstad 5 R12
 Kolström 16, A5
 Kolsundet 15, Ö8
 Kolsva 8, L10
 Kolsätt 12, G3
 Kolviken 16, A5
 Kolviken 16, A6
 Kolåsen kapell 13, F1
 Kommendörsbruggan 15, X4
 Kompelusvaara 14, B11
 Kompersmäla 5, S8
 Komstad 5, Q8
 Komtillmättä 11, 19
 Konga 3, T5
 Konga 5, S9
 Kongagård 3, T5
 Kongaö 3, S5
 Kongsmarken 3, T5
 Kongsvinger 10, K3
 Konradsberg 15, Y2
 Konstancia 15, X3
 Konsterud 10, M7
 Konås 13, P2
 Kopparberg 8, L8
 Kopparberg 11 (f)
 Kopparholmen 15, Z1
 Kopparklinten 22, G4
 Koppartorp 8, N12
 Kopparåsen 14, A7
 Koppom 10, L3
 Korsjö 7, N2
 Korsjön, N. 4, N2
 Korsjön, S. 4, N2
 Kornö, L. 4, O1
 Kornö, St. 4, O1
 Korpikylä 14, C12
 Korpilombolo 14, C12
 Korpiklev 6, P10
 Korpman 16, O5
 Korpåsen 12, G5
 Korsberga 7, O7
 Korsberga, Ö. 5, Q9
 Korsbrinken 6, N11
 Korsbrinken 6 (f)
 Korseberg 7 (f)
 Korset 15, Y4
 Korshamn 16, Ö6
 Korsholmen 15, Z4
 Korsla 12 (2)
 Korslängen 11, L9
 Korsnäs 11, I10
 Korsnäs 12 (3)
- Korsnäs säg 11, I13
 Korsträsk 13, D9
 Korsträsk 14, C6
 Korså 11, I11
 Korsån 11, I11
 Korsån 16, A7
 Kortebo 6, P7
 Kortebo 7, P7
 Korterdud 10, L3
 Kortfors 10, M8
 Kortsbo 5, P7
 Koskats 14, C9
 Koskivara 14, C9
 Koskullskulle 14, B9
 Kosta 5, R9
 Koster, N. 4, N1
 Koster, S. 4, N1
 Kotla 15, Y3
 Kotlasjön 15, Y3
 Kottholmen 16, Ö8
 Kovik, St. 16, A5
 Koön 4, P2
 Kraddsele 14, D5
 Krageholm 3, U6
 Kragenäs 4, N1
 Kraketorp 5, R8
 Kramfors 13, G6
 Kramfors 13 (f)
 Krampen 8, L10
 Krankesjön 3, T5
 Krankholmen 15, Y1
 Kranklösaholm 5, R11
 Krapperup 2, S3
 Kratsboda 15, X2
 Kratsberg 6, N9
 Kristberg 6 (f)
 Kristdala 5, Q11
 Kristianopel 2, S11
 Kristianstad 3, R7
 Kristineberg 3, T5
 Kristineberg 4, O1
 Kristineberg 4 (2)
 Kristineberg 5, Q10
 Kristineberg 15, Y2
 Kristineberg 15, Z2
 Kristinedal 4 (2)
 Kristinedal 7, N3
 Kristinedal 10 (f)
 Kristinedal 12 (5)
 Kristinedal 15, Y4
 Kristinedal 15, Z3
 Kristinedal 19 (f)
 Kristinefors 10, K4
 Kristinehamn 10, M7
 Kristinehed 4 (f)
 Kristineholm 8, N12
 Kristineholm 9, L15
 Kristinehov 3, T6
 Kr(istinehäll) 15, X4
 Kristinelund 3, S4
 Kristinelund 5, R11
 Kristinelund 5, S11
 Kristinelund 12 (3)
 Kristvalla 5, R11
 Krogsered 4, Q4
 Krogstorp 6 (f)
 Kroké 6, N11
 Krokfors 7, M3
 Krokfors 13, F5
 Krokfors 14, C9
 Krok(hagen) 6 (f)
 Krokholmen 16, Ö6
 Krokrom 13, F3
 Kroksho 9, K12
 Kroksjö 13, E4
- Kroksjö 13, E7
 Krokstad 4, N2
 Krokstad 10, M4
 Krokstade 9, Q15
 Kroksön 16, A7
 Krokvik 5, R8
 Krokvik 16, Ö6
 Krokån 4, R5
 Kron, L. 16, A5
 Kron, St. 16, A5
 Kronoberg 5, R8
 Kronobergshed 5, R8
 Kronobäck 5, Q11
 Kronofors 5, R10
 Kronotorp 3, T5
 Kronovall 2, T7
 Kronortorp 10, M7
 Kropp 3, S4
 Kroppfjäll 7, N3
 Kroppfjäll 7, N7
 Kroppkärr 10 (f)
 Kroppkärrssjö 10 (f)
 Kropp tjärn 12 H3
 Krusenberg 9, L14
 Krusenhov 6 (2)
 Krutm(öllan) 3, T5
 Krylbo 8, K10
 Krylbo 11, K11
 Kråk 7, O7
 Kråkan, L. 16, A6
 Kråkan, St. 16, A6
 Kråkerum 5, Q11
 Kråkerud 7, O6
 Kråketorp 5, Q8
 Kråkskult 5, P9
 Kråksmäla 5, Q10
 Kråkduden 15, V3
 Kråkvik 15, Z2
 Krånged 13, F6
 Krångfors 13, E9
 Kråbbleboda 2, S7
 Kråftriket 15, X2
 Kråga 9, L13
 Kråklingsbo 9, Q16
 Kråklinge 8, M8
 Kråmbol 8, N11
 Krön 5, P10
 Kubbe 13, F7
 Kubikenborg 12 (2)
 Kubikenborg 13 (f)
 Kuddby 6, N11
 Kuddby 6 (2)
 Kukkassjärvi 14, C12
 Kukka 14, D13
 Kulan 16, A5
 Kuleryd 2, S10
 Kulla 9, L16
 Kulla 15, V4
 Kulla Gunnarstorp 3, S4
 Kullabo 7, P4
 Kulladal 3, T5
 Kullavik 4, P2
 Kullen 2, S3
 Kullen 4, P2
 Kullen 4 (2)
 Kullen 7 (f)
 Kullen 11 (f)
 Kullen 13, E5
 Kullerstad 6 (f)
 Kullsand 12 (5)
 Kullsveden 11, K10
 Kulltorp 5, P11
 Kulltorp 5, Q6
 Kull(åkra) 2, S9
- Kultsjön 13, D4
 Kumla 8, L12
 Kumla 8, M9
 Kumla 16, A8
 Kumla 16, Ö8
 K(umlehallar) 2, S10
 Kummavuopio 14, A9
 Kummelby 6, N11
 Kummelby 15, V2
 Kummelholmen 16, A7
 Kummelnäs 15, Y4
 Kumo 12 (2)
 Kungs-Barkarö 8, M11
 K(ungs)-Norrbj 6, N9
 Kungs-Norrbj 6 (f)
 Kungsbacca 4, Q3
 Kungsborg 8, M12
 Kungsbro 6, N10
 Kungsbro 6 (f)
 Kungsfors 11, I12
 Kungsgården 11, I12
 Kungsgården 11, K11
 Kungsgården 13 (f)
 Kungshall 2 (f)
 Kungshamn 4, O1
 Kungshamn 15, Y3
 Kungshatt 15, Z1
 Kråkan, St. 16, A8
 Kungsholmen 2, S10
 Kungsholmen 16, A8
 Kungsholms villastad 15, Y2
 Kungshult 3, T5
 Kungshyttan 15, Z1
 Kungslena 7, O6
 Kungslöv 7, O7
 Kungsskogen 10, M7
 Kungstorp 3, U4
 Kungsviks tegelbruk 15, Z1
 Kungsåra 8, L12
 Kungsgången 9, M14
 Kungsgången 16, A6
 Kungstätter 7, Q4
 Kungstorp 8, M11
 Kungålv 4, P3
 Kungålv 22, G3
 Kunnan, L. 16, A7
 Kunnan, St. 16, A7
 Kuokko 14, B11
 Kuosakäbbo 14, B8
 Kuostertjärkko 14, C5
 Kuonka 14, C9
 Kurkio 14, B11
 Kurravaara 14, B9
 Kurveröd 4 (2)
 Kuröd 4 (2)
 Kurön 16, A8
 Kusfors 13, E8
 Kusta 8, L12
 Kusön 11, H13
 Kuttanen 14, A11
 Kuusihoonanen 14, B10
 Kuusiniemi 14, B12
 Kvarken, S. 9, K16
 Kvarn 6, N9
 Kvarnabo 7, O8
 Kvarnamäla 5, R8

NAMN-REGISTER.

Kvarnbergsvattnet 13, B3	Kålbö 16, A7	Kärmlängan, N. 16, Ö8	Laholmsbukten 4, R4
Kv(arnby) 3, T5	Käpna 5, R6	Kärmlängan, S. 16, Ö8	Laholmsbukten 4 (f)
Kvarnlyckan 5, R11	Käpholmén 14, A6	Kärnsjön 12, G5	Lainio 14, B11
Kvarnsjö 12, G3	Kärberg 8, N8	Kärnstorp 5, R11	Lainio älv 14, B11
Kvarnsveden 11, I9	Kärby 5, P11	Kärnstorp, V. 3, T5	Laiholm 14, D4
Kvarntorp 6 (2)	Kärböle 12, G4	Kärnstorp, Ö. 3, T6	Laisvald 14, C6
Kvarntorp 10, L6	Kärehogen 4, O2	Kärby 16, A8	Laisvälen 14, D6
Kvarnviken 15, Y1	Käreholm 6, O12	Kärsö 9, M14	Lakaträtt 14, C10
Kvarnåsen 13, D10	Kärems 5, R11	Kärsö 16, A8	Lakavätnet 13, F4
Kvarnängen 15, Z3	Kärgårde 13, G3	Kärsön 15, Y1	Lakensjön 10, L5
Kvarsebo 6, N12	Kärnäs 16, A6	Kärörp 2 (f)	Lakvik 6, O11
Kvarsebo 7, Q6	Kärsötjälko 14, B7	Kärven 9, L15	Lambarudd 15, Y1
Kvartinge 16, O8	Kärsta 9, L15	Kättesuando 14, A12	Lambarudd 16, A8
Kvarestad 3, T7	Kärud 10, N5	Kättbo 11, I7	Lamb(ohv) 6, O10
Kvesarum 3, T6	Käseberga 3, U7	Kättilst 6, O10	Lambuth 5, Q8
Kvibille 4, R4	Käseholm 3, T6	Kättilstorp 7, O6	Landa 4, Q3
Kvicksund 8, M11	Käsäter 8, M10	Kättinge 6, N12	Landa 11, H12
Kvidinge 3, S5	Käggholm 8, M9	Kättsjö 7, P6	Landeryd 5, Q5
Kvie 9, P15	Kägglan 8, M9	Kävesta 8, M9	Land(eryd) 6, O10
Kvien 11, K6	Kälarne 13, G5	Kävlinge 2, T5	Landsbro 5, Q8
Kviinge 3, S7	Källa 5, Q13	Kävlingeån 3, T5	Landsjö 6, N11
Kvikkjokk 14, C6	Källaberg 5, Q12	Kävsjö 5, Q6	Landsjö 6 (f)
Kville 4, N1	Källbacken 12 (5)	Käätöjärvi 14, B10	Landskrona 3, T4
Kvillebäck 19 (f)	Källboda 12 (5)	Köinge 4, Q4	Landsort 8, N14
Kvillebäck 22, H3	Källby 7, N5	Köla 10, L3	Landsån 14, C11
Kvillinge 6, N11	Källberg 7, O6	Kölby 5, R11	Landvetter 7, P3
Kvillinge 6 (2)	Källeryd 7, O5	Köndö 6, O10	Landö 2, T7
Kvillsfors 5, Q10	Källero 5, Q6	Körlingsholm 7, P6	Landö 13, F3
Kvinnegårda 9, Q15	Källsberg 5, P11	Körsjön 8, L9	Landsöjön 13, F3
Kv(innevad) 3, T6	Källsbyn 10, M2	Körsjön 12, G5	Lane 4, O3
Kvismaren 8, M9	Källshagen 7 (f)	Kölv 9, L13	Lane-Ryr 4, O3
Kvistbro 8, M8	Källshed 7, O4	Köngämä älv 14, A10	Langas 14, B7
Kvistlingby 16, A5	Källsjö 4, Q4	Köpenhamn 3, T4	Langbo 11, H12
Kvistofta 3, T4	Källstad 6, O8	Köping 5, R12	Lannskede 5, Q8
Kvistrum 4, O1	Källstorp 3, T5	Köping 8, L10	Lannavaara 14, A10
Kvistrum 6, O11	Källstorp 3, U5	Köpinge 2, T7	Lansjärv 14, C11
Kvitsle 13, F2	Källstorp 7, N4	Köpinge, Gärd 3, T7	Lanthöjden 22, H3
Kväggen 10, M7	Källstorp 22, E4	Köpinge, St. 3, U6	Lappberget 14 (f)
Kvänum 7, O5	Källsäker 6, P12	Köpmanholmen 9, L16	Lappe 14, B12
Kydingeholm 9, K15	Källtorp 15, X3	Köpmanholmen 14 (f)	Lapphällan 12 (3)
Kyleberg 6, O8	Källtorp 15, Z3	Köpmannebro 7, N4	Lappträsk 13, D8
Kyl(inge) 2, S8	Källtorpsjön 15, Z3	Körsjö kap. 13, F3	Lappträsk 14, C12
Kylje 9, P17	Källunda 5, Q6	Körsjö kap. 13, F3	Larsarve 9, P16
Kylsjäter 7, N3	Källunge 9, P16	Körtingsberg, 8, M8	Larsberg 15, Y3
Kylörn 13, F8	Källvik 6, P12	Kösen 5, R6	Larsbo 11, H5
Kymlinge 15, X2	Källviken 11, I10	Labacken 8, L12	Larsbo 11, K10
Kymmen 10, L4	Källviken 16, A5	Lackalånga 3, T5	Larslund 8, N12
Kymsberg 10, L4	Källviken, L. 11 (f)	Ladholmén 16, O6	Larv 7, O5
Kyrkebo 7, O7	Källväg 7, P4	Ladugårdsbyn 22, E3	Lassby 14, C10
Kyrkeby 4, O2	Källtebacka 7, P5	Ladugårdsgårdet 15, Y3	Lassåna, St. 8, N8
Kyrkebyn 15, V1	Källvene 7, O6	Ladvik 15, V4	Latorp 8, M8
Kyrkefalla 7, O7	Kämparp 3, T6	Ladvik 16, A8	Latorp 8, M9
Kyrkerud 10, M3	Kämpinge 3, U4	Lagan 4, R5	Lau 9, Q16
Kyrkesund 4, P2	Kännsta 16, A8	Lagan 5, R6	Lauker 13, D8
Kyrkfjärden 15, V3	Kännåsen 13, F3	Lagerfors 7, N7	Lankulpsa 14, B8
Kyrkhedd(inge) 3, T5	Känsö 7, P2	Lagerfors 12, G6	Lanters 9, P17
Kyrkhult 2, S8	Käppala 15, Y4	Lagerfors 12, G6	Laxsjön 13, E5
Kyrkok(öpinge) 3, U5	Kärda 5, Q6	Lagerfors 12, G6	Laxby 7, M3
Kyrkviken 15, X3	Käringeberget 11, I9	Lagg 9, L14	Laxbäckén 13, E5
Kyrkås 13, F3	Käringö 4, O1	Laggberg 12 (2)	Laxsjö kap. 13, F3
Kyttinge 15, X3	Kärna 6, O10	Laggåsen 10, K6	Laxsjön 7, N3
Kåfalla 8, L9	Kärne 10, M5	Lagmansered 7, O4	Laxsjön 11, K9
Kåfö 8, M9	Kärnsjön 4, N2	Lagmanshaga 7, P6	Laxsjön, V. 8, N8
Kåge, St. 13, E9	Kärr, V. 7, P6	Lagmansö 8, N12	Laxsjön, Ö. 8, N8
Kågeröd 3, S5	Kärre 7, O8	Lagnö 8, M13	Laxviken 13, F3
Källandsö 7, N5	Kärre 7, P3	Lagnö, N. 16, A5	Laxå 8, N8
Källerstad 5, Q6	Kärre 22, F3	Lagnö, S. 16, A5	Le 7, N2
Källertorp 7, O5	Kärre 22, H3	Lagnö, O. 9, L16	Le, St. 10, M2
Kålsebro 6, O11	Kärraboda 2, S7	Laholm 4, R5	Leaby 7, O6
Kålshester 5, P9	Kärralund 19 (f)		Ledbergsk(ulle) 6, O9
Kålsäter 10, M4	Kärrbäck 14, C12		Ledinge 9, L14
Kåltorp 19 (f)	Kärrberga 3, S5		
Kålbö 2 (f)	Kärrgruvan 8, K10		
	Kärrgruvan 11, K9		
	Kärrgården 7, N5		

- Ledinge 13, F5
 Ledskär 9, I14
 Legen 11, K7
 Leharen 12 (5)
 Leipojärvi 14, B10
 Lejstabo 9, L14
 Lekaryd 5, R8
 Lekeryd 6, P7
 Lekhyttan 8, M8
 Leksand 11, 19
 Leksberg 7, N6
 Leksboda 11, L9
 Lekvad 7, Q4
 Lekvattnet 10, K4
 Lekvattnet, S. 10, K4
 Lekåsa 7, O4
 Lelängen 10, M3
 Lemnhult 5, Q9
 Lena 7, O4
 Lena 9, K14
 Lene 10, L5
 Lenhovda 5, R9
 Lennartsfors 10, M2
 Lennartsnäs 9, M14
 Lennh(eden) 11, 19
 Lenshult 6, O11
 Lenstad 5, R12
 Lenungen 10, M3
 Lerberget 2, S4
 Lerbo 8, N11
 Lerbodatorp 10, L5
 Lerbäck 8, N9
 Lerdal 7, N2
 Lerdala 7, O6
 Lerhol 10, L4
 Lerhyttan 11, K11
 Leringen 12, G5
 Lerkaka 5, R12
 Lerkila 16, Å7
 Lerum 7, P3
 Lervik 10, L7
 Lervik 12 (2)
 Lervik 12 (3)
 Lervik 16, Å5
 L(eråkra) 3, T5
 Lersjöfors 10, L7
 Leskär 13, D10
 Lessebo 5, R9
 Letafors 10, 14
 Leten 10, 14
 Letälven 10, M7
 Lev(alunda) 2, S9
 Levede 9, Q15
 Levehe, St. 7, O4
 Levsång 22, G3
 Lia 4, Q4
 Liared 7, P6
 Liarum 3, T6
 Liatorp 5, R7
 Lida 16, Å8
 Lidån 7, O5
 Lidbholm 5, Q9
 Liden 7 (f)
 Liden 12, G5
 Liden 13, F5
 Liden 13, G5
 Lidensboda 13, G5
 Lidetorp 10, M7
 Lidhem 5, P11
 Lidhem 5, R8
 Lidhult 5, R5
 Lidingsberg 15, X3
 Lidिंगö 9, M15
 Lidिंगö 15, X3
 Lidिंगö bro 15, X3
 Lidिंगöbro värdshus 15, Y3
 Lidköping 7, N5
 Lidnäs 5, Q8
 Liedakka 14, A10
 Ligga 14, C8
 Likenäis 10, I5
 Liksdammen 8, N13
 Likskär 14 (f)
 Liljedals glasbruk 10, M5
 Liljeholmen 8, M15
 Liljeholmen 15, Y2
 Liljendal 10, K7
 Liljestad 6 (f)
 Lilleskog 7, O3
 L(illhagen) 4, P2
 Lillhamra 12, H3
 Lillhärda 12, H2
 Lillie 6 (f)
 Lillkyrka 8, M10
 Lill(kyrka) 9, L13
 Lillkyrke 6 (f)
 Lillmyra 16, O5
 Lillsjödal 5, Q10
 Lillsjön 9, L13
 Lillsjönäs 15, Y2
 Lillstapet 11, K8
 Lillsved 16, Å5
 Lillån 7, Q5
 Lillån 8, M9
 Lillingsdal 16, Å5
 Lillå 3, S7
 Lillöga 13, E6
 Lima 11, I5
 Limesfors 11, I5
 Limhamn 3, T4
 Limmared glasbr 7, P5
 Limmingsviken 8, L8
 Limå 11, I8
 Limön 12 (3)
 Lina 8, M14
 Lina 16, Å8
 Linafallet 14, C11
 Linakero 14, A10
 Linanäs 16, Å5
 Linaälven 14, B9
 Lindalen 16, Å5
 Lindalsundet 16, Å5
 Lindan 11, K9
 Lindbacka 8, M9
 Lindberg 4, Q3
 Lindberga 9, L15
 Lindby 16, Å8
 Lindby, Ö(lands) 5, R12
 Linde(sberg) 8, L9
 Linde 9, Q15
 Linde 15, Z2
 Lindfors 5, P7
 Lindenäs 6, N8
 Linderås 6, P8
 Linderöd 3, T6
 Linderödsåsen 3, T6
 Lindesnäs 11, K8
 Lindfors 10, L6
 Lindholm 8, M12
 Lindholmen 2 (f)
 Lindholmen 3, U5
 Lindholmen 7, N5
 Lindholmen 7, P2
 Lindholmen 9, L15
 Lindholmen 15, V3
 Lindholmen 15, Y2
 Lindholmen 19 (f)
 Lindholmen 22, H3
 Lindhov 4, Q3
 Lindhöv 16, Å8
 Lindhult 4, R4
 Lindhult 5, R7
 Lindome 4, P3
 Lindsbro 9, K13
 Lindsjön 12, G5
 Linds(äter) 6, O9
 Lindved 3, U5
 Lindås 5, R10
 Lindås 10, L7
 Lindö 6, N11
 Lindö 8, L12
 Lindö 8, N13
 Lindö, Ned. 15, Z2
 Lindö, Öv. 15, Z1
 Länehed 4 (f)
 Lingarö 12 (f)
 Lingbo 11, H12
 Linghed 11, I10
 Linghem 6, O10
 Lingonbacka 9, L13
 Lingvide 9, Q15
 Linköping 6, O10
 Linneholm 15, X2
 L(inneberg) 5, Q9
 Linneböck 10, M7
 Linnfors 5, R10
 Linneryd 5, R9
 Linneskruv 5, R9
 Linsäll 12, G2
 Lis 4, R3
 Liseberg 19 (f)
 Lisefors 7, M3
 Lisjö 8, L11
 Lisma 8, M15
 Lisskogsåsen 11, I6
 Lister 2, S8
 Listerby 2, S9
 Listershuvud 2, S8
 Lit 13, F3
 Litslena 9, L13
 Livered 7, O8
 Livlycke 22, F3
 Ljuder 5, R9
 Ljungaren 11, 19
 Ljung 6, N9
 Ljung 6 (f)
 Ljung 7, P5
 Ljunga 13, G5
 Ljunga, N. 5, Q8
 Ljunga, S. 5, R6
 Ljungan 12, G3
 Ljunganäs 5, Q8
 Ljungarum 5, P7
 Ljungaverk 12, G4
 Ljungby 4, R4
 Ljungby 5, R6
 Ljungby 15, Z2
 Ljungby, Munka- 2, S5
 Ljungby, Trolle- 3, S7
 Ljungby, Ö. 2, S5
 Ljungbyhed 2, S5
 Ljungbyholm 5, R11
 Ljungbyån 5, R10
 Ljungdalen 12, G1
 Ljungh(usen) 3, U4
 Ljungsbro 6 (f)
 Ljungskile 4, O3
 Ljungskog 2, S5
 Ljungskär 2 (f)
 Ljura 6 (2)
 Ljusdal 12, H4
 Ljusfallshammar 6, N10
 Lj(ufors) 6, N10
 Ljusnan 10, K5
 Ljusnan 11, H13
 Ljusnan 12, G4
 Ljusnarsberg 8, L8
 Ljusne 11, H13
 Ljusnedal 12, G1
 Ljusnestöten 12, G1
 Ljusterö 16, A6
 Ljusterön, N. 9, L16
 Ljusterön, N. 16, A6
 Ljusterön, S. 9, M16
 Ljusterön, S. 16, A6
 Ljustorp 12, G6
 Ljuså 14, D10
 Lo 12, G5
 Lobonäs 11, H9
 Lobonäs 12, H4
 Lockarp 3, T5
 Locketorp 7, O6
 Lockne 13, F3
 Locknevi 5, P11
 Lockstaholm 9, L15
 Loddby 6 (f)
 Loddby 6 (2)
 Lofsån 12, G2
 Lofta 6, P11
 Loftahammar 6, P12
 Lohärad 9, L16
 Lojsta 9, Q15
 Loka 8, L7
 Loka 8, L8
 Lokrume 9, P16
 Lomfors 13, D6
 Lomkärr 14, D12
 Lomma 3, T5
 Lommabukten 3, T4
 Lommaryd 6, P8
 Lommeland 4, M1
 Lomsjön 13, E5
 London 13, F8
 Loppasjärvi 14, B9
 Loppån 2 (f)
 Lorås 13, F4
 Los 12, H4
 Loshult 2, R7
 Loster 12, H4
 Lotorp 6, N10
 Lottefors 11, H11
 Lovene 7, O5
 Lovikka 14, B11
 Lovisedal 9, L15
 Loviseholm 7, N2
 Loviseholm 8, M9
 Lovö 9, M14
 Lovö 15, Y1
 Lovö 16, Å8
 Luddingsbo 6 (f)
 Ludgo 8, N13
 Ludvigsberg 8, M15
 Ludvigsborg 3, T6
 Ludvika 11, K9
 Lugnet 2 (3)
 Lugnet 10 (f)
 Lugnet 15, X1
 Lugnet 15, X2
 Lugnet 15, X4
 Lugnvik 13 (f)
 Lugnäs 7, N6
 Lule älv 13, D10
 Lule älv, L. 14, C9
 Lule älv, St. 14, C9
 Lulefjärden 14 (f)
 Luleketje 14, C8

- Luleluspén 14, C9
 Luleträsk, St. 14, B7
 Luleå 13, D11
 Luleå 14, D11
 Luleå 14 (f)
 Luleå, Ned. 14, D11
 Luleå, Ned. 14 (f)
 Luleå, Öv. 14, D10
 Lullehov 16, A8
 Lulvik 14 (f)
 Lummelunda 9, P15
 Lummelunds bruk
 9, P15
 Lumsheden 11, III
 Lund 3, T5
 Lund 5, P11
 Lund 6 (2)
 Lund 8, M9
 Lunda 8, M10
 Lunda 8, N12
 Lunda 15, X1
 Lunda 15, Y1
 Lunda 16, A8
 Lundboholm 5, Q7
 Lundby 6, O11
 Lundby 6 (f)
 Lundby 7, O5
 Lundby 7, P2
 Lundby 7, P6
 Lundby 8, L10
 Lundby 8, L11
 Lundby 8, M12
 Lundby 9, L12
 Lundby 16, A8
 Lundby 19 (f)
 Lundby 22, H3
 Lundby, st. 7, P3
 Lunden 7, D3
 Lunden 10, M5
 Lunden 19 (f)
 Lundinstorp 7 (f)
 Lundkulla 16, A8
 Lundsberg 10, M7
 Lundsbrunn 7, O5
 Lundsholm 10, M6
 Lundaå 3, T4
 Lundaåkrabrukten 3,
 T4
 Lundsås 9, K16
 Lundörren 12, G1
 Lungen 10, L7
 Lungsjö 13, F5
 Lungsund 10, L7
 Lunnarp 3, T7
 Lunnevad 6, O9
 Luoktanjarka 14, B6
 Luovits 14, C7
 Luppio 14, C12
 Lur 4, N1
 Lurö 7, N5
 Lusen 2 (f)
 Luspén 13, D6
 Lustebo 11, I9
 Lyby 3, T6
 Lycke 4, P2
 Lyckeby 2, S10
 Lyckeby 2 (f)
 Lyckeby å 2, S10
 Lycketorp 6, O9
 Lyckeåborg 2, S10
 Lyckhem 7 (f)
 Lyckhem 10 (f)
 Lycksele 13, E7
 Lycksta 8, L12
 Lyckås 3, T6
 Lyckåsgård 6, P7
 Lydinge 9, L15
 Lye 9, Q16
 Lygnern 4, Q3
 Lyngby 3, T5
 Lyngby 3, T7
 Lyngby, Gårds 3, T7
 Lyngsjö 3, T7
 Lyrestad 7, N7
 Lyrestad 22, G3
 Lyse 4, O1
 Lysegården 4, P3
 Lysegården 22, G3
 Lysekil 4, O1
 Lysta 9, K15
 Lysvik 10, K5
 Låbyn 7, M3
 Låckered 7 (f)
 Lådna 16, A6
 Lådna, L. 16, A6
 Lång 10, M5
 Långared 7, O4
 Långaryd 5, Q5
 Långaröd 3, T6
 Långasjö 5, R9
 Långasjönäs 2, S8
 Långb(acka) 12, H5
 Långban 10, L7
 Långbanshyttan 10,
 L7
 Långbansände 10, L7
 Långbro 15, Z2
 Långbroarna 12 (5)
 Långbrodal 15, Z2
 Långebro 3, S7
 Långed 7, N3
 Långedrag 7, P2
 Långel(anda) 4, O2
 Långemåla 5, Q11
 Långenas 7, P3
 Långfors 13, E4
 Långholmen 15, X4
 Långholmen 15, Y2
 Långholmen 16, A6
 Långlöt 5, R12
 Långmyra 12 (2)
 Långnäs 15, X4
 Långpannan 15, Z2
 Långsbo 12 (f)
 Långsele 12, G5
 Långsele 13, E4
 Långsele 13, E7
 Långsele 13, F6
 Långserud 10, M4
 Långshyttan 11, K11
 Långsjö 8, K11
 Långsjön 12 (f)
 Långsjön 15, Z2
 Långsläpan 15, V4
 Långsunda 16, A5
 Långsvan 8, L10
 Långsån 13, F3
 Långtjärn 13, E6
 Långtora 9, L13
 Långträsk 13, D9
 Långvattnet 8, L9
 Långvattnet 13, F5
 Långvik 13, D10
 Långvik 16, A7
 Långvik 16, A6
 Långvik 16, Q5
 Långvik 16, O6
 Långviksmon 13, F7
 Långviksskär 16, O7
 Långvind 11, H13
 Långå 12, G2
 Långå skans 12, G2
 Långås 4, R3]
 Långängen 8, N11
 Långängen 15, X2
 Långängen 15, X3
 Långängskrogen 8,
 L11
 Långö 2 (f)
 Långö 8, N14
 Långö bruk 11, H7
 Läby 9, K14
 Läbyvad 9, L14
 Läckeby 5, R11
 Läckö 7, N6
 Lägern 6, P9
 Lägern, V. 5, P9
 Lägern, Ö. 5, P9
 Läggesta 8, M13
 Läggevi 5, Q11
 Lännea 6, M9
 Länshaga 16, A5
 Långhem 7, P5
 Länna 8, M12
 Länna 9, L15
 Länna 9, L16
 Lännersta 15, Z4
 Lännerstasunden 15,
 Z4
 Länninge 11, H12
 Lännäs 8, M10
 Lännäs, Ytt. 13, F6
 Lännäs, Ytt. 13 (f)
 Lännäs, Öv. 13, F6
 Lännäs, Öv. 13 (f)
 Länsman 2 (f)
 Läppe 8, M10
 Lärbro 9, P16
 Lärje 7, P2
 Lärje 22, H3
 Lärjeholm 7, P2
 Lärjeholm 22, H3
 Lärkesholm 2, S5
 Lärstränge 8, N13
 Löberöd 3, T5
 Lötde å 2, T6
 Löddeköpinge 3, T4
 Löttesborg 3, T4
 Löderup 3, U7
 Löderån 11, I7
 Lötöse 7, O3
 Lötöse 22, F3
 Lögdasund 13, E7
 Lögdé älv 13, E7
 Lögdö 12, G6
 Löka 16, A7
 Lökaön 9, M16
 Lökaön 16, A7
 Lökebacken 4, O2
 Löknäs 16, A5
 Löknäs 16, A6
 Lökom 13 (f)
 Lökskär 16, A7
 Lönnarp 7, P6
 Löneberga 5, P10
 Lönnskog 10, M4
 Lönnånger 12 (f)
 Lönsboda 2, S7
 Lönstorp 3, T5
 Lönsås 6, N9
 Lönsås 6 (f)
 Löp(arehem) 6, N9
 Löparehem 6 (f)
 Löstrand 12, H5
 Lörvind 12, G6
 Lörring 12, H5
 Lösen 2, S10
 Lösens socken 2 (f)
 Löt 5, R11
 Lötén 9, K14
 Lötörp 5, Q12
 Löverberga 13, F4
 Löverberga 15, Y4
 Lövdalen 13, G2
 Lövestad 3, T6
 Lövharsudden 12 (5)
 Lövheden 14, C13
 Lövkulle 7, P4
 Lövlid 13, E5
 Lövlund 12 (5)
 Lövmokk kap. 14, C5
 Lövnäs 10 (f)
 Lövnäs 14, C6
 Lövriset 11, H9
 Lövsjö 11, K8
 Lövsjö 13, E4
 Lövså 9, K14
 Lövså 9, L14
 Lövså 9, L15
 Lövså 16, A8
 Lövså, V. 9, L12
 Lövså, Ö. 9, K14
 Lövsd 6, N11
 Lövsd 6 (f)
 Lövs(tahagen) 9, L14
 Lövsstaholm 9, L14
 Lövsstaholm 10, L5
 Lövsstrand 10, K5
 Lövsund 8, N13
 Lövsånger 13, E10
 Lövsåsen 10, K5
 Lövsåsen 11, K10
 Lövsåsen 13, F5
 Lövsö 5, R12
 Mackmyra 11, I13
 Madesjö 5, R10
 Madkroken 5, Q9
 Madängsholm 7, O6
 Maglarp 3, U5
 Maglehem 3, T7
 Magjö 3, S6
 Magneberg 10, L4
 Magnuse 9, P16
 Mahult 4, R5
 Maj 12, G6
 Majenfors 4, S5
 Majenfors 5, R5
 Majtum 14, C8
 Mala 2, S6
 Malevik 4, P2
 Malaxander 6, O9
 Malgomajs, 13, E5
 Malingsbo 11, L9
 Malm, St. 8, N11
 Malma 6, P9
 Malma 7, O4
 Malma 8, L10
 Malma 16, O6
 Malma, Ö. 8, N13
 Malmagen 12, G1
 Malmberget 14, B9
 Malmby 8, M13
 Malmback 5, P7
 Malmköping 8, M12
 Malm 9, P16
 Malmjö 8, M14
 Malmjösn 16, A8
 Malmstätt 6, O10
 Malmvik 15, Z1
 Malmvik 16, A8
 Malmö 3, T4
 Malmö 6, N11
 Malmö, N. 5, P12

- Malmö, S. 5, P12
 Malmön 4, O1
 Malsjö 10, M5
 Malsnarn 16, O8
 Malsta 9, L16
 Malstanäs 8, N12
 Malteholm 3, T6
 Maludden 12 (f)
 Malung 11, 16
 Malungsfors 11, I6
 Malå 13, D7
 Malåträsk 13, D7
 Malöga 10, M5
 Malöga 22, E3
 Malön 4, P2
 Mangen 10, L4
 Mangskog 10, L4
 Mangsilven 10, K4
 Manhem 11 (f)
 Manhem 12 (3)
 Manilla 15, Y3
 Manjaur 13, E8
 Manjärv 14, D9
 Mansdala 3, T7
 Manstorp 3, U5
 Mantorp 6, O9
 Marby 13, F3
 Marböck 4, R5
 Marböck 6, P8
 Marböck 7, P5
 Margrebeberg 19 (f)
 Margretheholm 7, P6
 Margretelund 7, O5
 Margretelund 8, M10
 Margretelund 9, M15
 Margretelund 16, A5
 Margretetorp 2, S4
 Marianelund 5, P10
 Marieberg 3, U5
 Marieberg 4, P3
 Marieberg 4 (f)
 Marieberg 4 (2)
 Marieberg 6, N10
 Marieberg 8, M9
 Marieberg 8, M14
 Marieberg 8, N12
 Marieberg 10 (f)
 Marieberg 13 (f)
 Marieberg 15, Y2
 Marieberg 22, G3
 Marieberg 6 (2)
 Marieby 13, F3
 Mariedal 2 (f)
 Mariedal 6 (f)
 Mariedal 7, O5
 Mariedal 12 (2)
 Mariedal 15, Y4
 Mariedamm 8, N9
 Mariefred 8, M13
 Mariefred 16, O8
 Marieholm 3, T5
 Marieholm 5, Q6
 Marieholm 19 (f)
 Mariehov 6 (f)
 Mariehill 15, X2
 Marielund 2, S10
 Marielund 2 (f)
 Marielund 3, T7
 Marielund 4, R4
 Marielund 9, L14
 Marielund 16, O8
 Marienlyst 3, S4
 Marienlyst 8, O5
 Mariero 7 (f)
 Mariestad 7, N6
 Marietorp 8, M13
 Marietorp 15, X3
- Mark 8, M9
 Mark 8 (f)
 Markaryd 5, S6
 Markie, St. 2, U5
 Markim 9, L15
 Markitta 14, B10
 Markustorp 6, O10
 Marma 9, K13
 Marma 11, H12
 Marmorbruket 6, N12
 Marnäs 11, I10
 Marsfjällen 13, D4
 Marsjön 7, N3
 Marstrand 4, P2
 Marsvik 13, E5
 Marsvinsholm 3, U6
 Marsättra 16, A5
 Martebo 9, P16
 Marum 7, O5
 Marum 16, A6
 Maråker 11, H13
 Masdraget 7 (f)
 Maspelösa 6, O9
 Matarengi 14, C12
 Matfors 12, G6
 Matkull 5, Q8
 Matsbo 11, K10
 Matsmyra 11, H9
 Mattered 3, S6
 Mattila 14, D12
 Mattmar 13, F2
 Mattsarve 9, Q16
 Mannu 14, A11
 Mauritzberg 6, N12
 Mavasjär 14, C5
 Medevi 6, N9
 M(edevi) br(unn) 6, N8
 Medhamra 6, D8
 Medle 13, E9
 Medskog 10, M5
 Medskogen 10, 13
 Medskogsheden 11, I12
 Medåker 8, M10
 Megrinn 11, 15.
 Mehedeby 9, K13
 Melby 6, O11
 Melby 6 (2)
 Melböda 5, Q13
 Melderstein 14, D11
 Melen 13, F1
 Mellansel 13, F7
 Mellansjö 12, G4
 Mellansjö 13, D4
 Mellby, N. 3, S6
 Mellby, St. 7, O4
 Mellby, S. 3, T7
 Mellådal 7, O6
 Mellerud 7, N4
 Mellingeholm 9, L16
 Mellringe 8 (f)
 Mellertorp 7, N7
 Mellösa 8, M12
 Mellösa, St. 8, M10
 Mem 6, O11
 Mem 6 (f)
 Menhammar 16, Å8
 Menstråsk 13, D8
 Merhult 5, R9
 Meselefors 13, E5
 Messaure 14, C9
 Messlinge 12, G1
 Mickedala 4 (f)
 Middagsfjället 13, F1
- Midskog 7, N7
 Midsommar 16, Å8
 Midsommarkransen 15, Z2
 Mie å 5, S8
 Mien 5, S8
 Millesvik 10, N5
 Milletorp 5, Q9
 Milsten 15, Z2
 Minsjö 6, N11
 Minsjö 6 (f)
 Mistelås 5, R7
 Misterhult 5, Q12
 Mitanderfors 10, K4
 Mjälgen 11, 18
 Mjällby by 2, S8
 Mjärdevi 6, O9
 Mjö 3, T7
 Mjöbäck 7, Q4
 Mj(ö)hult 2, S4
 Mjölaskatan 14, C11
 Mjölby 6, O9
 Mjölleröd 4, N1
 Mjölkönen 16, A5
 Mjösefall 6, O10
 Mjören 4, O2
 Mjörn 7, P3
 Mjörsjö 7, P3
 Mo 4, N2
 Mo 7, M4
 Mo 11, H12
 Mo 12 (f)
 Mo 13, D4
 Mo 13, F7
 Mobodarne 11, H12
 Mockfjärd 11, K9
 Mofalla 7, O7
 Mogata 6, D11
 Mogensjön 8, L9
 Mohed 11, H12
 Moheda 5, Q8
 Moholm 7, N7
 Moholmen 16, Å5
 Mokärr 16, O5
 Molkom 10, L6
 Mollaryd 7, P5
 Mollungen 7, P5
 Mollösund 4, O1
 Molnby 9, L15
 Molnebo 9, L12
 Mon 7, N2
 Mon 12 (2)
 Montebello 15, X4
 Monäs 7, O7
 Mor 16, A6
 Mora 11, H8
 Mora 16, A5
 Mora Noret 11, H8
 Mora stenar 9, L14
 Mora Strand 11, I7
 Moran 15, Z4
 Morgongåva 9, L12
 Morjärv 14, C11
 Morkarla 9, K14
 Morkarby 11, H8
 Morlanda 4, O2
 Morast 10, L3
 Morgårdshammar 11, K9
 Mormorsgruvan 6, O10
 Morshyttan 11, K11
 Mortorp 5, R11
 Morup 4, R3
 Moshult 5, R9
 Mossböda 9, K12
- Mossebo 5, P10
 Mossebo 7, Q5
 Mossebo 2 (f)
 Mossakan 10, L3
 Mostorp 5, Q10
 Mostorp 4, R4
 Mosås 8, M9
 Motala 6, N9
 Motala 6 (f)
 Motala ström 6, N10
 Motala ström 6 (f)
 Motala ström 6 (2)
 Motala verkstad 6, N9
 Motala verkstad 6 (f)
 Motjärnshyttan 10, L6
 Motorp 8 (f)
 Moviken 12, H5
 Moilven 13, F7
 Muddus 14, C9
 Mudduslombola 14, B12
 Mullholm 14, D6
 Mullhytteåsen 8, M8
 Mullsjö 7, P6
 Mulseryd 5, P6
 Multen 8, M8
 Multrä 13, F6
 Multrä 13 (f)
 Mülön 14 (f)
 Munka-ljuviken 14 (f)
 Munka-Ljungby 2, S5
 M(un)ka-Å(gård) 2, S4
 Munkagården 4, R3
 Munkarp 3, T5
 Munkenberg 7, O7
 Munkeberg 14 (f)
 Munkebo 7, O3
 Munkedal 4, O2
 Munken 16, O5
 Munketorp, St. 8 (f)
 Munkfors 10, L6
 Munksund 13, D10
 Munktorp 8, L11
 Munkön 16, Ö6
 Munsfjället 13, E3
 Munsö 9, M14
 Munsön 16, Å8
 Muntarp-Kärr 5, P8
 Muonio älv 14, B12
 Muonionalusta 14, B12
 Muoniovaara 14, B12
 Murjek 14, C9
 Muskusset 14, D8
 Muskö 8, N15
 Musö 4, N1
 Myckelby 6 (f)
 Myckelgensjö 13, F6
 Myckelmåsa 6, N11
 Myckelåfan 5, P9
 Myckelby 4, O2
 Myra 10, L6
 Myran 11 (f)
 Myrane 4 (2)
 Myresjö 5, Q9
 Myrheden 13, D9
 Myrholmen 2 (f)
 Myrånäs 12 (2)
 Myrom 10, L4
 Myrvälder 9, P16
 Myråsen 7, O5

- Myrö 8, M9
 Myrö 8 (f)
 Myssje 11, H12
 Myssjö 13, G3
 Myttinge 16, Å5
 Måkläppen 3, U4
 Målasög 5, R7
 Målerås 5, R10
 Målhammar 8, L12
 Målilla 5, Q10
 Mällängen 11, H10
 Mällängsbo 11, H10
 Mällängstad 12, H4
 Målsryd 7, P5
 Månsarp 5, P7
 Månsbyn 14, D12
 Månsrud 10, L3
 Månseryd 5, P7
 Månskärr 15, Z1
 Månstadsulle 7, P5
 Mårdaklev 7, Q5
 Mårdnäs 11, H12
 Mårsjö 13, F4
 Mårsäter 8, N9
 Märyd 7, N7
 Måsknöv 8, N15
 Måskär 4, O1
 Måsta 12 (f)
 Måstad 2, S9
 Måstena 8, N13
 Mällarbaden 8, M12
 Mälarehusen 3, U7
 Mälaren 8, M13
 Mälärhöjden 15, Y2
 Mälby 8, M13
 Målsåker 8, M13
 Märket 9, K17
 Märla 12 (2)
 M(ärserum) 2, S9
 Mårsta 9, L14
 Mårtlund 16, Å8
 Mäsen 4, Q4
 Mäshult 4, Q4
 Mässbacken 11, H8
 Mässvik 10, M5
 Måsterby 9, Q15
 Möckeln 5, R7
 Möckeln 10, M8
 Möckhult 5, Q11
 Möcklamo 5, P8
 Möckleby, N. 5, R12
 Möckleby, S. 5, S11
 Möja 16, Å7
 Möja, L. 9, M16
 Möja, L. 16, Å7
 Möja, St. 9, M16
 Möja, St. 16, Å7
 Möja, S. 16, Å7
 Mökklinta 8, K10
 Möllarp 3, T5
 Mölle 2, S3
 Mölleberga, St. 3, T5
 Mölleröd 4 (2)
 Mölltorp 7, N7
 Mölna 15, Y3
 Mölna träsk 15, Y3
 Mölnbacka 10, L6
 Mölnbo 8, M13
 Möndal 7, P3
 Mönlycke 7, P3
 Möntorp 8, L11
 Mönvik 16, Å5
 Mönsterås 5, Q11
 Mörarp 3, S4
 Mörbohult 2, S8
 Mörby 15, X2
- Mörby 16, Å8
 Mörby 16, Ö5
 Mörbylånga 5, R11
 Mörhult 5, R7
 Mörkret 12, H1
 Mörkö 8, M14
 Mörlanda 7, P5
 Mörlanda 5, Q10
 Mörtrum 2, S8
 Mörtrums å 2, S8
 Mörtil 13, F2
 Mörtklubb 16, Ö6
 Mörtnäs 16, Å5
 Mörtsunda 16, Å6
 Mörttjärn 13, D8
 Mörtviken 16, Ö5
 Mörtnön 16, Ö6
 Mösseberg 7, O6
- Nabbensberg 7 (f)
 Nacka 12 (2)
 Nacka 15, Y3
 Nacka 15, Z3
 Nackanäs 15, Z3
 Naggen 12, G4
 Naglarby 11, K10
 Natmakka 14, A10
 Nain 11, K6
 Narken 14, C11
 Nartorp 6, O12
 Narvik 14, A6
 Naryd 5, R8
 Nasafjället 14, C4
 Nassa skärgård, St. 9, M17
 Nasta 8 (f)
 Nattavara 14, C9
 Nattberget 13, D9
 Naum 7, O4
 Nausta 14, C8
 Naverstad 4, N2
 Navestabro 9, L13
 Nedansjö 12, G5
 Nederberge 12 (f)
 Nedergård 12 (2)
 Nederled 5, R7
 Nederängen 9, L15
 Nedsjön, V. 7, P3
 Nedsjön, Ö. 7, P3
 Neglinge 15, Z4
 Neitisuando 14, B9
 Nelhammar 6, O11
 Nennesmo 5, Q6
 Nestenkangas 14, C12
 Neva 11, K7
 Nevitshög 3, T5
 Nianfors 12, H5
 Nibbla 16, Å8
 Nibbla, Ö. 16, Å8
 Nibble 15, V4
 Nidingen 4, P2
 Niemis 14, C12
 Niemisel 14, C11
 Nieras 14, B7
 Nikkala 14, D12
 Niklasberg 7 (f)
 Niklasdamm 10, M7
 Nilivaara 14, B10
 Niska 14, C12
 Nissafors 5, Q6
 Nissan 4, R5
 Nissan 4 (f)
 Nissan 5, Q5
 Nissaryd 5, Q5
 Nisse 9, Q15
 Nisshyttan 11, K10
- Nitta 7, P5
 Nittkvarn 8, K8
 Nitt(orp) 7, P6
 Nivaa 3, T4
 Njarkavare 14, C9
 Njuonjes 14, C6
 Njuoravolle 14, C8
 Njupa 11, H9
 Njurunda 12, G6
 Njutånger 12, H6
 Nobynäs 6, P8
 Nockeby 15, Y1
 Nockerud 7, N7
 Nogersund 2, T8
 Nol 7, P3
 Nol 22, G3
 Nolbergsvik 10, L5
 Nolfors 22, F4
 Nolgård 10 (f)
 Nolgårdsudde 10 (f)
 Nohaga 7, P4
 Nolsjö 16, Å6
 Nor 9, L14
 Nor 9, L16
 Nor 10, M5
 Nora 6, N11
 Nora 6, O11
 Nora 8, L9
 Nora 9, K12
 Nora 13 (f)
 Nora 15, Y2
 Nora 16, Å5
 Nora 16, Å8
 Norafors 12, G5
 Norane, St. 10, M3
 Norå 11, K9
 Norberg 8, K10
 Nordanhöln 11, B8
 Nordansjö 12, G5
 Nordanskog 5, Q8
 Nordanskär 14, D12
 Nordantjäl 13, F5
 Nordanå 2, S7
 Nordanå 3, T5
 Nordanå 13, G6
 Nordanå 13 (f)
 Nordanåker 13, F5
 Nordanåsbo 11, I12
 Nordenholm 12 (f)
 Norderport 9 (f)
 Norderåsen 13, F3
 Norderön 13, F3
 Nordingrå 13, G7
 Nordingrå 13 (f)
 Nordmaling 13, F8
 Nordmark 10, L7
 Nordre älv 4, P2
 Nordsjö 6, N9
 Nordsjö 10, L5
 Nordsjön 7, P3
 Nordvik 13 (f)
 Nore 10, L6
 Noreberg 11, L8
 Noreberg 10, L3
 Norehoff 6, O8
 Norensberg 10, L6
 Norensberg 8 (f)
 Noret, Ö. 13, B6
 Norhyttan 11, K8
 Norge 2, S8
 Normanstorp 4, Q4
 Norm(ösa) 6, O9
 Norm 11, K10
 Normäs 11, H5
 Norrala 11, H12
 Norramåla 5, Q9
- Norrberg 12, G4
 Norrbo 12, H5
 Norrby 6, P9
 Norrby 8, N13
 Norrby 9, K16
 Norrby 9, L12
 Norrby 13, E4
 Norrby 15, Y1
 Norrhysjön 6 (f)
 Norrhysjön 8, M9
 Nobyråke 11, K9
 Norrebo 6 (f)
 Norremark 2, S8
 Norrfors 13, F8
 Norrga 8, M14
 Norrgarn 9, K15
 Norrgårda 5, R9
 Norrgårda 9, P16
 Norrgården 16, Å5
 Norrgården 16, O5
 Norrhd 13, E6
 Norrhova 16, Å6
 Norrhult 5, Q9
 Norrige 7 (f)
 Norrkila 4, O1
 Norrkulla 15, V4
 Norrkvarn 22, G3
 Norrköping 6, N11
 Norrköping 6, N11
 Norrland 13 (f)
 Norrlanda 9, P16
 Norrmannebo 22, F3
 Norrnäs 16, Å5
 Norrsunda 16, Å6
 Norrsundet 11, I13
 Norrsundshagen 16, A7
 Norrsvedje 13, F7
 Norrsätt 16, Ö8
 Norrtorp 8, M9
 Norrtorp 15, Z1
 Norrtälje 9, L16
 Norrum 6, O12
 Norrviken 6 (2)
 Norrviken 9, M14
 Norrviken 15, V1
 Norrvrå 8, M14
 Norrängen 15, V3
 Norrå 16, Å7
 Norsberg 8, M14
 Norsborg 16, Å8
 Norsbro 11, K9
 Norsrud 10, L4
 Norsholm 7, P4
 Norsholm 6, N11
 Norsholm 6 (f)
 Norsjö 13, E8
 Norslund 11 (f)
 Norsta 12 (f)
 Norså 11, K8
 Norsälven 10, L5
 Norum 4, O2
 Norum 10, L6
 Norum 13, F9
 Norunga 7, P3
 Nosaby 3, S7
 Nossan 7, O4
 Nossan 7, P5
 Nossebro 7, O4
 Notfjärden 14 (f)
 Nottebäck 5, Q9
 Notviken 13, D11
 Notviken 14, D10
 Notviken 14 (f)
 Nulanki 14, A11
 Nuoksujärvi 14, B11

- Nuoksujärvi 14, C11
 Nuortikon 14, C9
 Nurholm 14, D6
 Ny 10, L3
 Ny, N. 10, K5
 Ny, St. 10, M5
 Ny, V. 6, N8
 Ny, Ö. 6, N12
 Nya Varvet 19 (f)
 Nyalund 16, Å8
 Nybacka 15, Y4
 Nybo 3, S5
 Nybo 12, G4
 Nybo 12 (5)
 Nybo 13, G3
 Nyboda 15, V4
 Nyboda 16, Å5
 Nyborg 9, L14
 Nyborg 14, D12
 Nybro 5, R10
 Nyby bruk 8, M11
 Nybygget 15, V4
 Nybygget 16, O5
 Nybyholm 9, L13
 Nybyhov 15, Y2
 Nybyn 12 (f)
 Nybyn 13, E9
 Nybytorp 15, X2
 Nyckebo 22, G4
 Nyckelby 9, L13
 Nyckelviken, L. 15, Y3
 Nyckelviken, St. 15, Y3
 Nyckelås 7, P6
 Nydal 9, L15
 Nydal 12 (5)
 Nydala 5, Q7
 Nye 5, Q9
 Nyed 10, L6
 Nyfors 5, R7
 Nyfors 11, L9
 Nygård 3, T4
 Nygård 3, T5
 Nygård 3, T7
 Nygård 6, P10
 Nygård 7, M4
 Nygård 7, O3
 Nygårdsåker 7, N5
 Nyhammar 8, L9
 Nyhammar 11, K8
 Nyhammar 11, L9
 Nyh(amm) 12, G6
 Nyhamnsläge 2, S3
 Nyhem 4, R4
 Nyhem 13, G4
 Nyholm 5, Q8
 Nyhyttan 8, K10
 Nyhyttan 10, L7
 Nykil 6, O9
 Nykroppa 10, L7
 Nykvarn 8, M13
 Nykvarn 16, Å5
 Nykvarn 16, Å5
 Nykyrka 7, P6
 Nyköping 8, N13
 Nyland 13, G6
 Nyland 13 (f)
 Nyland, Öv. 13, F7
 Nylden 13, F7
 Nylund 13, D7
 Nymö 3, S7
 Nynäs 8, M9
 Nynäs 8, N13
 Nynäs 8, N14
 Nynäs 10, M7
 Nynäs 16, Å6
 Nynäsgård 8, N15
 Nynäshamn 8, N15
 Nyskoga kap. 10, K4
 Nystrand 8, L12
 Nysund 10, M7
 Nysåtra 9, L16
 Nysåtra 13, E9
 Nysåtra 9, L13
 Nytorp 15, V2
 Nytorp 15, X1
 Nytorp 15, Z3
 Nytorp 16, O5
 Nyvall 12 (5)
 Nyvarp 16, Å5
 Nyvik 12 (2)
 Nyvik 13 (f)
 Nyåker 13, F8
 Nyångs gruva 11, I11
 Näs 11, K8
 Nätarö 8, N15
 Näkten 13, G3
 Näkna 6, N11
 Näkten 13, G3
 Nälden 13, F3
 Näldsjön 13, F3
 Nälsta 15, X1
 Nämdö 9, M16
 Nämdöfjärden 16, Ö6
 Nämdön 16, Ö6
 Nämmforsen 13, F5
 Nämnänge 9, L16
 När 9, Q16
 Närdingen 9, L16
 Närefors 7, O5
 Närlinge 9, K14
 Närlunda 16, Å8
 Närsen 11, K7
 Näresta 12 (2)
 Närtuna 9, L15
 Närva 14, A11
 Näs 6, N11
 Näs 6, P8
 Näs 7, P5
 Näs 8, N1
 Näs 9, L14
 Näs 9, L15
 Näs 9, Q15
 Näs 10, K5
 Näs 11, K11
 Näs 12 (2)
 Näs 13, G3
 Näs 13 (f)
 Näs 16, Å8
 Näsberg 14, C9
 Näsberg, Ö. 11, K6
 Näsberget 13, D8
 Näsboholm 7, P5
 Näsby 3, S7
 Näsby 5, S11
 Näsby 6, O10
 Näsby 6 (f)
 Näsby 8, M9
 Näsby 8, M13
 Näsby 8 (f)
 Näsby 9, M15
 Näsby 15, V3
 Näsby 16, Å8
 Näsby 16, O8
 Näsby, Taxinge- 16, O8
 Näsbyholm 3, U5
 Näsbyholm 5, Q7
 Nässet 12 (2)
 Nässet 13 (f)
 Nässet 15, X3
 Nässet 16, Å5
 Nässet 22, F3
 Näsuhult 5, Q9
 Näsuhulta 8, M11
 Näsuhultasj. 8, M11
 Näsinge 4, M1
 Näsikott 13, F3
 Näsisdal 13, V4
 Näsja 6 (f)
 Näsjö 5, P8
 Näslingen 16, Å6
 Näsundet 10, M7
 Nästansjö 13, E5
 Nästegård 7, M3
 Näsium 2, S8
 Näsvattnet 13, D5
 Näsvisken 12, H5
 Näsåker 13, F6
 Nätra 13, F7
 Nättjebacka 7, O3
 Nätraby 2, S9
 Nätraby 2 (f)
 Nätrabyhamn 2 (f)
 Nävden 11, K11
 Näveklarn 8, N12
 Nävelsjö 5, Q8
 Näverberg 11, I9
 Näverklärret 8, L9
 Nävlinge 3, S6
 Nävrögöl 2, S10
 Näxåsen 13, E4
 Näs 7, P3
 Näsbele 5, R8
 Näsbele 5, R9
 Näsbelöv 3, T7
 Näsbelöv, N. 3, T5
 Näsbelöv, V. 3, U6
 Näsbelöv, Ö. 3, T7
 Näsbele, St. 6 (2)
 Nödinge 7, P3
 Nödinge 22, G3
 Nömmen 5, P8
 Nöslinge 4, Q4
 Nössemark 7, M2
 Nösund 4, O2
 Nöttesta 16, Å8
 Nötta 5, R6
 Öaxen 8, N14
 Öbbhult 4, Q4
 Öbbola 13, F9
 Öby 5, R8
 Öbygdön 16, Ö8
 Öcke 13, F2
 Öckelbo 11, I12
 Od 7, P5
 Odalun 7, P5
 Odarslöv 3, T5
 Odensala 9, L14
 Odensbacken 8, M10
 Odensberg 7, O5
 Odensfors 9, K13
 Odensjö 5, P7
 Odensjö 5, R6
 Odenslund 13, F3
 Odensstad 10, M4
 Odensvi 6, P11
 Odensvi 8, L10
 Odensviholm 6, P11
 Odensåker 7, N6
 Oderslunga 2, S5
 Odersberga 3, S7
 Odlingen 15, X4
 Offerberg 12, H5
 Offerdal 13, F3
 Oforsen 10, K7
 Ogestad 6, P11
 Ogården 22, F3
 Ohtanajärvi 14, C12
 Okna 6, N11
 Okna 6 (f)
 Oknä 5, Q12
 Oknä 9, L13
 Okome 4, Q4
 Olands å 9, K15
 Olberga 8, L11
 Oldfjället 13, F2
 Oleby 10, K5
 Oldahålan 22, G4
 Oldan 22, G4
 Olivehult 6, N9
 Ollestad 7, P5
 Olofsfors 13, F8
 Olofsholm, St. 9, P16
 Olofstorp 7, P3
 Olofström 2, S8
 Olsb(acka) 11, I10
 Olsbacka 12 (5)
 Olsbenning 8, K10
 Olsborg 4, N2
 Olsäter 3, T7
 Olshammar 8, N8
 Olskroken 19 (f)
 Olskroken 22, H3
 Olstorp 6, P9
 Olsäter 10, L6
 Ombenning 8, L10
 Omberg 6, O8
 Onsala 4, Q3
 Onsjö 7, O3
 Onsjö 7, O5
 Onsjö 7 (f)
 Onsjö 22, E3
 Onslunda 3, T7
 Onsjö 7, N6
 Ope 13, F3
 Oppéby 6, O10
 Opphem 6, O10
 Oppmannas 3, S7
 Oppmannasjön 3, S7
 Oppsjö 11, K12
 Oppsättra 16, Å5
 Oranieholmen 16, Å5
 Orarne 12 (5)
 Ore 11, H9
 Ore älv 11, H9
 Oranis 3, T4
 Oresjön 11, H9
 Oretorp 3, S6
 Orgnäs 13, E6
 Oringen 13, G6
 Oringen 13 (f)
 Ormaryd 5, P8
 Ormatorp 3, S4
 Ormesberga 5, Q8
 Ormesta 8 (f)
 Ormingelandet 16, Å5
 Ormkärr 15, Z2
 Ormsjön, V. 13, E5
 Ormsjön, Ö. 13, E5
 Ormskär 16, Ö6
 Ormåns 11, I10
 Ornö 8, M15
 Orraryd 5, R9
 Orreberg 4, N1
 Orrefors 5, R10
 Orreholm 7, O6
 Orrekäpp 4, N1
 Orrekulle 2 (f)
 Orresta 8, L12
 Orresther 7, O6
 Orsholmen 10 (f)

- Orrnäs 13, F5
 Orrskog 9, K13
 Orrön 16, O6
 Orsa 11, H8
 Orsa finmark 12, H3
 Orsäsjön 11, H8
 Orsjö 12, H5
 Ortala 9, L16
 Ortalalund 9, K16
 Ortsjö 12, G6
 Ortviken 12 (2)
 Ortviken 13 (f)
 Orup 3, T6
 Orust 4, O2
 Os 5, Q7
 Osaby 5, R8
 Osby 2, S7
 Osby 5, R8
 Osbyholm 3, T6
 Osdal 7, P4
 Oskar 5, R10
 Oskar Fredriksborg
 9, M15
 Oskar Fredriksborg
 16, A5
 Oskarsfarm 3, S6
 Oskarshamn 5, Q11
 Oskarsström 4, R5
 Oskarsvårn 2 (f)
 Oslittfors 11, I13
 Osäingsholm 11, I8
 Othem 9, P15
 Ottarp 3, T4
 Ottebol 10, L3
 Ottenby 5, S11
 Otterbäcken 7, N5
 Otterbäcken 10, N7
 Ottersta 7, N5
 Otterö 4, N1
 Ottfjäll 13, F1
 Ottinge 6, P11
 Ottnaren 11, K12
 Ovanheden 11, K7
 Ovanmyra 11, J9
 Ovanjö 11, I12
 Ovanåker 11, H11
 Ovesholm 3, T7
 Oviken 13, G3
 Oviksfjällen 13, F2
 Oxberg 11, H7
 Oxelösund 8, N13
 Oxevik 4, O2
 Oxhagen 2 (f)
 Oxhagen 22, G3
 Oxhult 4, S5
 Oxie 3, T5
- Pajlerim 14, C9
 Pajala 14, B12
 Pajojoensuu 14, A12
 Palokorva 14, B11
 Pantarholmen 2 (f)
 Paradis 6 (f)
 Parakka, Ala 14, B10
 Parakka, Yli 14, B10
 Parkujoki 14, B12
 Parkalombolo 14, B11
 Parkijaur 14, C8
 Parkudden 15, Y3
 Parteboda 12, G4
 Partille 7, P3
 Partivuoipio 14, B8
 Pataholm 5, R11
 Paternosterskären 4,
 P2
 Pauki 14, E9
- Pauliström 5, Q10
 Paulträsk 13, E6
 Pavalds 9, P16
 Pelarne 5, P10
 Peldsa 14, A9
 Pello 14, C12
 Penningby 9, L16
 Per Jonas udd 14 (f)
 Persberg 10, L7
 Persborg 11, I9
 Persborg 12 (5)
 Pershyttan, G:la 8,
 M9
 Persnäs 5, Q12
 Perstorp 3, S5
 Perstorp 7, N7
 Persön 14, D11
 Perijävaara 14, B12
 Petersberg 3, T5
 Petersfors 8, L8
 Petikenäs 13, E9
 Pettersberg 15, X4
 Pettersberg 15, Z1
 Pettersberg 16, A6
 Pettersborg 3, T7
 Peuraure 14, C6
 Pieskejaur 14, C5
 Pihljärvi 14, B10
 Piksberg 5, R6
 Pilgrimstad 13, G3
 Pihlhamns kap. 16, A5
 Piilshult 3, S4
 Pingst 16, A8
 Pinnö 4, N1
 Pirtiniemi 14, C12
 Pite älv 13, D10
 Pite älv 14, C6
 Pite älv 14, D8
 Piteå 13, D10
 Pitholm 13, D10
 Pitsund 13, D10
 Pix(bo) 7, P3
 Pjäsker 13, D8
 Pjästeryd 5, R7
 Plaggebo 5, R9
 Polcirkeln 14, C9
 Polhelms pluss 22, F4
 Pommern 15, V1
 Porjus 14, C8
 Porla 8, M8
 Porsgata 6, N11
 Forsi 14, C9
 Porsnäs 13, D10
 Posseberg 10, M7
 Pottäng 12 (2)
 Pressebo 7, O3
 Presseryd 22, E3
 Prinsnäs 5, Q8
 Prysgården 6 (2)
 Pristhol 10, L5
 Prästfjärden 16, A8
 Prästhölmarna 2 (f)
 Prästhyttan 11, K10
 Prästkvärn 7, N6
 Prästköp 6, N10
 Prästmon 13 (f)
 Pugerup 3, T6
 Pungpinan 15, Z3
 Punisudd 14 (f)
 Puonovaara 14, B11
 Puottaure 14, C9
 Puru 14, C10
 Pursered 4, R5
 Påarp 3, S4
 Påarp 7, P5
 Påboda 5, S11
- Pålberget 13, D10
 Pälshenning 11, K11
 Pälshoda 8, M9
 Pälsvä 3, S4
 Päludden 16, A6
 Pärsojtätkko 14, A7
 Pärtefjäll 14, B6
 Päråd 5, R10
 Paskallavik 5, Q11
 Päta 16, A5
 Pätörp 7, P4
 Pävälstorp 22, H3
 Pölsebo 19 (f)
- Qvantensborg 7, N4
- Rabbalshede 4, N1
 Rabbatsbenning 8,
 K11
 Rackeby 7, N5
 Racknäs 13, D7
 Raftsjön 13, F4
 Raggarö 9, K16
 Ragnhildsberg 16, A8
 Ragunda 13, F5
 Ragvaldsberg 11, I10
 Ragvaldsträsk 13, E9
 Raholmen 12 (2)
 Ramdala 2, S10
 Ramhälls gruva 9,
 K14
 Ramkvilla 5, Q8
 Ramlösa 3, S4
 Ramlösa) brunn 3,
 S4
 Ramna 9, K13
 Ramneröd 4 (2)
 Ramnäsa 5, R9
 Ramnäs 8, L11
 Ramnäs) kyrkby) 8,
 L11
 Ramsberg 8, L9
 Ramsdalen 16, A6
 Ramsle 13, F5
 Ramshult 5, Q11
 Ramshyttan 8, M9
 Ramsjö 12, G4
 Ramsjöholm 5, P7
 Rämsslätt 7, P4
 Ramsora 15, Y4
 Ramsora 16, A7
 Ramsoraön 16, A7
 Ramsnäs 7, N7
 Ramsåsa 3, T6
 Ramsängen 16, A5
 Ramsö 2 (f)
 Ramsön 16, A5
 Ramsön 16, O8
 Ramvik 13, G6
 Ramvik 13 (f)
 Ramön 16, O5
 Randijaur 14, C8
 Rangeltorp 7, O4
 Rankhyttan 11, K10
 Ransan, St. 13, D4
 Ransberg 7, O7
 Ransberg 10, L5
 Ransby 10, I4
 Ransjö 12, G2
 Ransjön 10, L5
 Ransta 8, L12
 Ransäter 10, L5
 Ranten, Falköping-
 7, O6
 Ranåker 7, O5
 Rappen 14, C6
- Rasbo 9, L14
 Rasbokil 9, L14
 Rasjö 5, P6
 Rastaborg 16, A8
 Ratan 13, F10
 Raus 3, S4
 Raus pl(antering) 3,
 S4
 Rautas 14, E8
 Rautasjärvi 14, A8
 Rautas 15, V1
 Ravlunda 3, T7
 Ravl(unda) bro 3, T7
 Rebben, St. 13, D10
 Rebnestaur 14, C6
 Redberga 7, O6
 Redby 6, P7
 Redv(ägsborg) 7, P5
 Redvägsbrunn 7, P5
 Reftele 5, Q6
 Regneberg 7, N3
 Regna 6, N10
 Regnholm 6, N10
 Reimersholm 15, Y2
 Rejmöre 6, N10
 Rekarne 8, M11
 Rekarne, Husby- 8,
 M12
 Rekarne, Råby- 8,
 M11
 Remmaren 13, F7
 Remmarlöv 3, T5
 Remmene 7, O4
 Remmestorp 22, H3
 Remmingstorp 7, O6
 Renbergsvattnet 13,
 E9
 Rengsjö 11, H12
 Renneslöv 4, S5
 Rensjön 14, A8
 Rensjön, St. 13, F1
 Rensjöniset 13, F1
 Rensjösåtern 13, F1
 Renstad 6, O8
 Resätra 15, Y4
 Resarön 15, V4
 Resarön 16, A5
 Resaröström 15, V4
 Resele 13, F6
 Reslöv 3, T5
 Resmo 5, R11
 Resta 9, L13
 Restad 6, N10
 Restad 6, O8
 Restad 7 (f)
 Restad 22, E3
 Resteröd 4, O2
 Resön 4, N1
 Reutersberg 7, P5
 Reutersberg 8, M10
 Revelsta 9, L12
 Reveisudd 14 (f)
 Revejsjö 7, Q5
 Rev(inge)by 3, T5
 Revinge(ed) 3, T5
 Revsudden 5, R11
 Revsund 13, G4
 Riala 9, L16
 Ribbingelund 8, M12
 Ribbingsberg 7, O4
 Ribbingsfors 7, N7
 Ribbingsholm 6, N10
 Ribbingshov 6, P9
 Ribbingsnäs 5, P8
 Ribersborg 3, T4
 Rickarum 3, T6

- Rickleå 13, E9
 Rickleån 13, E9
 Riddarhagen 22, H3
 Riddarhagen, Nya
 22, H3
 Riddarholmen 15, Y2
 Riddarhyttan 8, L9
 Riddersholm 9, P7
 Ridön 8, L12
 Ridön 16, A8
 Riksberg 22, G3
 Riksby 15, Y1
 Riksgränsen 14, A6
 Rilanda 9, L15
 Rimbo 9, L15
 Rimborsa 6, O10
 Rindö skans 16, A5
 Rindöbaden 16, A5
 Rindöby 16, A5
 Rindön 16, A5
 Ring 6, O12
 Ringaby 8, M9
 Ringarum 6, O11
 Ringeby 6 (2)
 Ringemåla 2, S8
 Ringestena 7, P5
 Ringshyttan 8, L8
 Ringsjön 3, T6
 Ringstad 6, N11
 Ringstorp 6, O10
 Ringsö 8, N13
 Ringås 6, O10
 Ringö 2 (f)
 Rinkaby 3, T7
 Rinkaby 8, M9
 R(inkabyholm) 5,
 R11
 Rinkeby 15, V2
 Rinkeby, L. 15, X1
 Rinkeby, St. 15, X1
 Rinkesta 8, M12
 R(innebäck) 3, T5
 Ripa 3, T7
 Ripainen 14, A8
 Ripats 14, C9
 Ripsa 8, N12
 Risa 7, O5
 Risa 7, Q5
 Risberg 10, L6
 Risbäck 14, B9
 Risbücks kap. 13, E4
 Riseberga 3, S5
 Riseberga 8, M8
 Risede 13, E4
 Risekatslösa 3, S4
 Risen 4, Q4
 Risinge 5, R8
 Risinge 6, N10
 Rislieden 13, E8
 Rislieden 14, D9
 Risnabben 13, D9
 Rispetorp 6, P11
 Risselskär 16, O6
 Rissjön, Ytt. 13,
 E6
 Rissjön, Öv. 13, E6
 Rissna 15, X1
 Ristafallet 13, F2
 Risudden 14, O12
 Risåtra 11, I5
 Risön 14 (f)
 Rit(orp) 15, X2
 Robertsfors 13, E9
 Rockesholm 8, L8
 Rockhammar 8, L9
 Rockneby 5, R11
 Rodga 6, N11
 Rogberga 5, P7
 Rogen 12, G1
 Rogsjön 11, I10
 Rogsösa 6, O8
 Rogsta 12, H6
 Rogsta 12 (f)
 Rönås 13, D10
 Rolfstorp 4, Q4
 Roma 9, P15
 Roma 9, P16
 Romelanda 4, P3
 Romelanda 22, G3
 Romeleåsen 3, T5
 Romfartuna 8, L12
 Romme 11, K9
 Rommele 7, O3
 Rommele 22, E3
 Romo 13, F2
 Romsen 11, H12
 Romstad 10 (f)
 Rooe 9, Q15
 Ronehamn 9, Q16
 Ronneby 2, S9
 R(onneby) brunn 2,
 S9
 R(onneby) redd 2, S9
 Ronneby å 2, S9
 Ronås 14, D3
 Ronöholm 9, K16
 Rosenberg 10, N5
 Rosenberg 10 (f)
 Rosendal 3, S4
 Rosendal 5, Q10
 Rosendal 6 (f)
 Rosendal 7, P5
 Rosendal 8 (f)
 Rosendal 9, P15
 Rosendal 15, Y3
 Rosendal 16, A5
 Rosendala 5, P7
 Rosensfors 5, Q10
 Rosenholm 2 (f)
 Rosenholm 5, Q8
 Rosenhäll 3, T4
 Rosenlund 3, S4
 Rosersberg 9, L14
 Rosfors 13, D10
 Roslags-Bro 9, L16
 Roslags Näsby 15, V2
 Rossared 4, Q3
 Rossahyttan 8, K10
 Rossvälen 8, L9
 Rossvik 8, M11
 Rossön 13, F5
 Rosta 8 (f)
 Rosteranta 14, A12
 Rostock 15, V2
 Rostock, Dals- 7, N3
 Rostoen 14, A9
 Rostojaur 14, A9
 Rostorp 5, P10
 Rosvik 13, D10
 Rotebro 9, M14
 Rotekiln 22, H3
 Rotenberg 6, N12
 Rotskären 16, A7
 Rottna 10, L4
 Rottnaålv 10, K4
 Rottne 5, Q8
 Rottnen 5, R9
 Rottnen 10, L4
 Rottneros 10, L5
 Rotälven 11, H7
 Rotälven 12, H2
 Rova 14, B11
 Rovernd 10, K3
 Roggårde 12 (5)
 Roxen 6, N10
 Roxen 6 (f)
 Rud 10 (f)
 Ruda 5, Q11
 Ruda 6 (f)
 Rудboda 15, X3
 Rudebäck 3, T4
 Ruder 7, O7
 Rudsberg 10, M6
 Rudsbyn 10, M4
 Rudsjön 15, X2
 Rudsökoga 10, M7
 Rullbo 12, H3
 Rumskulla 5, P10
 Rundsjön 13, F5
 Rundstorp 6 (f)
 Rundvik 13, F8
 Runemo 11, H11
 Rungarn 9, L15
 Rungsted 3, T4
 Runhällen 9, K12
 Runmarö 9, M16
 Runmarö 16, A6
 Runn 11, I10
 Runn 11 (f)
 Runnsågen 11 (f)
 Runnö 5, Q12
 Runsa 9, L14
 Runsten 5, R12
 Runstorp 5, R10
 Runtuna 8, N13
 Runnö 9, M15
 Runnö 16, A6
 Ruokojärvi 14, C12
 Rusele 13, E7
 Rusingården 11, K10
 Ruske 13, F5
 Rusken 5, Q7
 Ruskele 13, E7
 Ruskråk 13, E7
 Russelbacka 7, O5
 Rustorp 5, P7
 Rustorp 6, O9
 Rute 9, P16
 Rutvik 14 (f)
 Ruuthsbo 3, U6
 Ry 5, R6
 Rya 4, Q4
 Rya 7, P4
 Ryaberg 4, R5
 Ryd 2 (f)
 Ryd 5, S8
 Ryd 6, O10
 Ryd 7, O6
 R(yd) 9, M15
 Ryd 15, V3
 Ryd, V. 6, P9
 Ryd, Y. 9, L14
 Ryd, Ö. 6, O11
 Ryda 7, O4
 Rydaf 5, R10
 Rydal 7, P4
 Rydbo 9, M15
 Rydboholm 7, P4
 Rydboholm 9, M15
 Rydboholm 15, V3
 Rydjan 7 (f)
 Rydgård 3, U6
 Rydsnäs 6, P9
 Rydö bruk 4, R5
 Ryedal 2, S8
 Ryfors 7, P6
 Ryggen 11, I10
 Ryholm 7, N7
 Ryholm 22, H3
 Rylanda 7, O4
 Rymmen 5, Q7
 Rynge 3, U6
 Rynningsberg 8, M11
 Rynningsholm 5, P8
 Rynningsås 5, Q10
 Rynninge 8 (f)
 Ryr 7, O3
 Ryr, Lane- 4, O3
 Ryr, Sundals- 7, N3
 Ryr, Valbo- 7, O2
 Rysjön 11, I11
 Ryssberget 2, S8
 Ryssby 5, R7
 Ryssby 5, R11
 Rysjö brink 8, M13
 Rystad 6, O10
 Rytterne 8, L11
 Rå 3, S4
 Rå 8, N8
 Råbelöv 3, S7
 Råbelövsjön 3, S7
 Råberg 12, H3
 Råberg 13, E6
 Råby 6 (f)
 Råby 8, N12
 Råby, St. 3, T5
 Råby-Rekarne 8, M11
 Råbück 7, N5
 Råckelsta 8, M12
 Råcksta 15, V1
 Råcksta 15, X1
 Råcksta 16, A8
 Råda 7, O5
 Råda 10, K6
 Råda, S. 10, M7
 Rådaholm 5, P6
 Rådan 15, X2
 Rådanefors 7, N3
 Rådasjön 10, L6
 Rådmansö 9, L16
 Rådom 13, E5
 Råggård 7, N3
 Råglanda 10, L6
 Råglanda 10, M5
 Rågolliden 13, D6
 Rågskärr 16, O7
 Rågåker 11, K9
 Råhällan 11, I12
 Rålsröd 4 (2)
 Rånda älv 12, G2
 Råneå 14, D11
 Rånegåda 7, P5
 Rånnum 7 (f)
 Rånås 9, L15
 Rånö 8, N15
 Rånön 14, D11
 Råsa 5, P10
 Råso 8, K12
 Råsele 13, E5
 Råstasjön 15, X2
 Råstorp 5, S6
 Råsunda 15, X2
 Råtjaur 14, B6
 Råvarpen 7, N3
 Råctfors 14, C11
 Råggökulla 5, R11
 Råktjärv 14, C11
 Rälls 8, L9
 Råmaren 12 (5)
 Råmen 11, K9
 Råmmen 10, K7
 Råmshyttan 11, K9
 Rång 3, U5

- Ränken 10, L3
Ränkäs 12 (2)
Rännelanda 7, N12
Ränneslätt 5, P8
Räppe 5, R8
Räpplinge 5, R12
Rättan 12, G3
Rättvik 11, 19
Rävmåla 5, R9
Rävlånda 7, P4
Rävmarken 7, M2
Rävmon 12 (2)
Rävsnäs 8, M13
Rävsnäs 16, O8
Rävsnäs 22, G3
Rävsön, L. 16, Å6
Rävsön, St. 16, Å7
Rävvåla 11, K8
Rö 9, L15
Rö 13 (f)
Röd 4, O1
R(öd) 4, O2
Röd, Ö. 4, P2
Rödåled 3, S7
Röde 12 (2)
Rödeby 2, S10
Rödesund 7, N8
Rödinge 3, T6
Rödjenäs 5, P8
Rödkallen 13, D11
Rödlöga 9, L17
Rödstugan 15, X3
Röda, Ytt. 13, E8
Röda, Öv. 13, E8
Rödön 13, F3
Röe 3, S6
Röena 2, S7
Röfors 8, M10
Röfors 8, N8
Rögle 2, S4
Röhälla 5, R12
Röinge, St. 2, S6
Röjan 12, G3
Röjden, N. 10, I4
Röjden, S. 10, K4
Röjdoset 10, K4
Röjdåfors 10, K4
Röjnorett 13, E8
Rök 6, O8
Röke 2, S6
Röknen, L. 8, N8
Röknen, St. 8, N8
Röksberg 5, P6
Röksugan 14 (f)
Röl-Smedsta 8, M12
Rölanda 7, N2
Röll 7, P4
Römlare 12 (5)
Römsta 12 (2)
Rönnerberget 14, D8
Rönne å 2, S4
Rönneberg 3, T4
Rönneberga 2, T4
Rönneholm 2, T5
Rönnesshyttan 8, N9
Rönninge 8, M14
Rönninge 16, A8
Rönningen 4, P2
Rönnius 13, E5
Rönnefors 13, F2
Rönö 6, O12
Rör, St. 5, R12
Röra 4, O2
Rörberg 11, I13
Rörgrund 16, O6
Rörshyttan 11, K11
- Rörstrand 15, Y2
Rörström 13, E5
Rörsundsvik 15, X4
Rörum 2, T7
Rörum, N. 2, S6
Rörum, S. 2, T6
Rörvik 5, Q8
Rörö 13, G3
Rörön 4, P2
Rörsjön 13, G3
Röso 22, G3
R(ösjö) 2, S8
Rösjöholm 2, S5
Rösjön 15, V2
Rösjörtorp 15, V2
Röskär 10 (f)
Röskär 15, V3
Rösmåla 5, R8
Rösås 4, N1
Röstbo 11, H12
Röste 11, H11
Rösten 15, Z1
Röstånga 2, T5
Rösunda 15, Z4
- Saarenpää 14, A11
Sagatträsk 14, O6
Sagan 8, L12
Saivomuoika 14, A12
Saivorova 14, B8
Sakkavare 14, C6
Sala 8, L12
Sala damm 8, L12
Salbo hed 8, L11
Salby 16, O8
Saleboda 2, S10
Saleby 7, O5
Salem 16, Å8
Salen 5, R8
Sallerup 3, T5
Sallerup, Y. 3, T5
Sallerup, Ö. 3, T6
Sallvik 12 (f)
Salmi 14, A9
Salmis 14, D13
Salojaure 14, B5
Salskult 5, Q9
Salsta 7, O4
Salsta 9, K14
Salsåker 13, F7
Saltarö 16, Å6
Saltea 13 (f)
Saltholm 3, T4
Saltholmen 15, X3
Saltkillan 4, O2
Saltsjö-Duvnäs 15, Z3
Saltsjöbaden 8, M15
Saltsjöbaden 15, Z4
Saltsjöbaden 16, Å5
Saltskog 8, M14
Saltö 2 (f)
Salån 11, K8
Sammakko 14, C10
Samneröd 4 (2)
Samsvik 5, P12
Samuelsdal 11 (f)
Sanda 9, K15
Sanda 9, Q15
Sanda 15, Z3
Sandared 7, P4
Sandarne 11, H13
Sandarne 12 (2)
Sandbro 9, K14
Sandby 5, R12
Sandby 15, V4
- Sandby, N. 2, S6
Sandby, S. 3, T5
Sandbyhov 6 (2)
Sandbäck 2, S8
Sandbäcken 10 (f)
Sandbäckshult 5, R11
Sandemar 8, M15
Sandemar 16, O5
Sandfors 13, D8
Sandhammaren 3, U7
Sandhamn 9, M16
Sandhamn 17, Å7
Sandhem 7, O6
Sandhult 7, P4
Sandnäs 13, G3
Sandreda 5, Q9
Sandsborg 15, Z3
Sandsbro 5, R8
Sandsele 13, D6
Sandsele, Öv. 14, D5
Sandseryd 5, P7
Sandsjö 5, Q8
Sandsjö 12, H3
Sandsjö, N. 5, Q8
Sandsjö, S. 5, R9
S(andslätt) 5, R10
Sandtorp 16, O8
Sandträsk 14, C10
Sandudden 14 (f)
Sandvik 5, Q5
Sandvik 6 (f)
Sandvik 12 (5)
Sandvik 16, Å6
Sandvik 16, O6
Sandviken 11, I12
Sandviken 13 (f)
Sandvreten 15, V3
Sandåkra 3, S6
Sandö 13, G6
Sandö 13 (f)
Sandö 16, Å6
Sandö fjärd 16, Å6
Sandön 14 (f)
Sandön 16, Å5
Sandön 16, Å7
Sangis 14, D12
S:t Anna 6, O12
S:t Ibb 3, T4
S:t Olof 3, T7
S:t Olofsholm 9, P16
S:t Peter 22, F3
S:t Sigfrid 5, R11
S(anna) 6, P7
Sanna 10 (f)
Sanna 12 (f)
Sanna 13 (f)
Sanna 22, E3
Sanna hed 8, M9
Sannarp 4, R4
Sanne 4, N2
Sannegården 7, P2
Sannegården 19 (f)
Sannerud 7, N8
Sarjektjälko 14, B6
Sarkavare 14, C9
Sarsvastjälko 14, C4
Sarvstjaur 14, B7
Satsper 3, T6
Sattajirvi 14, B12
Sauto 14, C5
Sauto 14, A9
Saxaren, L. 16, Å5
Saxaren, St. 16, Å5
- Saxarfj., V. 16, Å5
Saxarfj., Ö. 16, Å5
Saxe 11, K10
Saxen 8, L7
Saxen 11, I7
Saxhyttan 8, L7
Saxnäs 13, D6
Saxnäs 13, E4
Saxtorp 2, T4
Sax(attnet) 13, E5
Saxåhyttan 10, L7
Saxån 3, T5
Saxälven 13, E4
Schisshyttan 11, K9
Sege 3, T5
Segeltorp 15, Z2
Segerfors 10, L4
Segerfjös 8, M10
Segerstad 5, S12
Segerstad 7, O6
Segerstad 10, M5
Segerstad 11, H12
Segerstad, L. 5, Q6
Segerstad, Ö(lands) 5, S12
Segersång 8, M14
Seglingsberg 8, L11
Seglora 7, P4
Segmon 10, M5
Sela 13 (f)
Selaön 8, M13
Selen 10, M3
Selet 13, D10
Selnäs 11, K9
Selsjön 13, F6
Selånger 12, G6
Selö, Ytt. 8, M13
Selö, Öv. 8, M13
Sennan 4, R5
Senoren 2, S10
Senüte 7, N5
Serarp 5, Q9
Sersvön 12, G2
Seskarön 14, D12
Sevalla 8, L12
Sevuvuoma 14, B9
Sexdrega 7, P5
Sextorp 3, T6
Sibbarp 4, Q4
Sibbhult 2, S7
Sickelsjö 8, M10
Sicklings 9, Q15
Sidsjö 13, F7
Sidertjärn 12, H3
Sidsjö 12 (2)
Sidsjön 12 (2)
Sigelhult 4 (2)
Siggard 7, N7
Siggstad 16, Å5
Sigtna 9, L14
Siikavonpio 14, A10
Sika 13, E10
Sikfors 8, L8
Sikfors 13, D10
Sikla 15, Y3
Sikla, L. 15, Z3
Sikla, St. 15, Z3
Siknäs 14, D11
Siksele 13, E8
Sikström 13, D8
Sikträsk 14, B9
Sikvik 12 (5)
Sikås, Jämtlands 13, F4
Sil 13, F5
Sila 6, N11

- Silarp 7, P5
 Silbodan 10, M3
 Silen, V. 10, M3
 Silen, Ö. 10, M3
 Silinge 8, M12
 Siljan 11, 18
 Siljansfors 11, 17
 Siljansnäs 11, M8
 Silken 8, L8
 Silkesberget 8, K8
 Sillebotten 10, M3
 Sillen 8, N12
 Sillernd 10, M3
 Sillesjö 6, N10
 Silletorp 2 (f)
 Sillhövda 2, S9
 Sillre 12, G5
 Sillviken 16, Å6
 Sillö, L. 16, Å7
 Sillö, St. 16, Å7
 Silvberg 11, K9
 Silverdal 15, X2
 Silvergårde 4, Q4
 Silverhöjden 8, K9
 Silverknuten 8, L7
 Silvhytta 11, K11
 Silvåkra 3, T5
 Simeå 12, H5
 Simla 8, K10
 Simlinge 3, U5
 Simlångsdalen 4, R5
 Simmabo 7, O5
 Sim(menäs) 7, P3
 Simonstorp 3, T6
 Simonstorp 6, N11
 Simpnäs klubb 9, L17
 Simris 3, T7
 Simrishamn 3, T7
 Simtuna 9, L12
 Simunde 9, P16
 Singö 9, K16
 Singö 16, Å5
 Sinklersholm 2, S6
 Sinksundet 14 (f)
 Sinnerbo 5, Q11
 Sippö 16, Å5
 Sireköping 3, T5
 Siringe 6, P7
 Sisehult 5, Q9
 Sitasjaure 14, B6
 Situojaure 14, B7
 Sixbacken 10 (f)
 Sjangeli 14, A7
 Sjaunja 14, B8
 Sjogerstad 7, O6
 Sjonhem 9, Q16
 Sjunhalla, St. 2 (f)
 Sjunda 8, M13
 Sjuntorp 7, O3
 Sjuntorp 22, E3
 Själlevad 13, F7
 Sjö, 9, L14
 Sjöaryd 5, R5
 Sjöberg 5, P7
 Sjöberg 7, N6
 Sjöberg 15, V2
 Sjöberget 7 (f)
 Sjöbo 3, T6
 Sjöbobadet 3, T4
 Sjöbodan 7 (f)
 Sjöbonäs 7, O7
 Sjöbotten 13, E10
 Sjöby 5, R8
 Sjöfallet, St. 14, B7
 Sjögerås 10, M4
 Sjögestad 6, O9
 Sjögestad 6 (f)
 Sjögle 5, P9
 Sjögränd 10, K6
 Sjögården 4, R5
 Sjögården 7, P5
 Sjöholm 8, M11
 Sjöholmen 3, T5
 Sjölunda 8, M10
 Sjömarken 7, P4
 Sjörup 3, U6
 Sjöryd 5, R8
 Sjösa 8, N13
 Sjöstad 10 (f)
 Sjöstorp 8, N8
 Sjöström 5, R9
 Sjösås 5, Q9
 Sjötofta 7, Q5
 Sjötorp 6, O8
 Sjötorp 6, P8
 Sjötorp 7, N6
 Sjötorp 7, O5
 Sjötorp 12 (5)
 Sjötorp 22, F3
 Sjövik 7, P3
 Sjövik 10 (f)
 Sjövik 12 (5)
 Sjövändan 10, M7
 Skabersjö 3, T5
 Skaft 16, Å6
 Sk(afteröd) 4, O2
 Skaftholma 15, V3
 Skaftölandet 4, O1
 Skagen 13, F8
 Skagern 7, N7
 Skagersbrunn 10, M7
 Skagersholm 7, N7
 Skagershult 8, M8
 Skagersvik 7, N7
 Skalbbygget 11, H9
 Skalfjället 13, E3
 Skalkajaur 14, C7
 Skallberget 11, K8
 Skallholmen 2 (f)
 Skallsjö 7, P3
 Skalltorp 8, N8
 Skaltugan 13, F1
 Skanderåsen 13, G3
 Skane 10, M4
 Skansen 7 (f)
 Skansen 15, V2
 Skansen 15, Y3
 Skansholm 13, E5
 Skansnäs 14, D6
 Skanör 3, U4
 Skara 7, O5
 Skarhult 3, T5
 Skarp Runmarö 16, Å7
 Skarpneck 15, Z3
 Skarpö 16, Å5
 Skarpö 16, Å6
 Skarpöborg 16, Å6
 Skarstad 7, O5
 Skartofta 3, T6
 Skarvdörren 13, G1
 Skarvsjön 13, E6
 Skatelöv 5, R8
 Skatteberga 3, T5
 Skattkärr 10, M6
 Skattmansö 9, L13
 Skattungbyn 11, H8
 Skattungsen 11, H8
 Skattungsjön 11, H8
 Skatviken 8, L7
 Skeberga 7, N6
 Skebo bruk 9, L16
 Skebokvarn 8, M12
 Skebläck 8 (f)
 Skeda 6, O10
 Skedala 4, R5
 Skedala hed 4, R5
 Skede 5, Q9
 Skedeskamra 7, Q4
 Skedevi 6, N10
 Skedevi 6, O10
 Skedevi 8, M12
 Skedika, N. 9, K15
 Skedingsnäs 5, Q6
 Skedvi, St. 11, K10
 Skedvi, V. 8, L10
 Skedviken 9, L15
 Skee 4, N1
 Skee 5, R6
 Skegrie 3, U5
 Skeinge 2, S6
 Skellefte älv 13, D8
 Skellefteå 13, E9
 Skene 7, Q4
 Skenora 16, Ö6
 Skensta 9, L13
 Skenås 6, N12
 Skenås 8, M10
 Skepparholmen 15, Y4
 Skepparp 3, T7
 Skepparslöv 3, S7
 Skepperstad 5, Q8
 Skepphult 7, P4
 Skeplanda 7, P3
 Skeppsdal 16, Å5
 Skeppsholmen 15, Y3
 Skeppshult 5, Q5
 Skeppsta 8, M13
 Skepsås 6, O9
 Skeptuna 9, L15
 Skepthammar 9, K15
 Skerike 8, L11
 Skev(esund) 8, M9
 Skevik 16, Å5
 Skidsta 13, P7
 Skidsta 13 (f)
 Skillingaryd 5, Q7
 Skillinge 2, S5
 Skillinge 3, U7
 Skillingsmark 10, L3
 Skillingsfors 10, L2
 Skinnaregården 10, L5
 Sk(innaryngen) 4, Q4
 Skinnskatteberg 8, L10
 Skirö 5, Q9
 Skivarp 3, U6
 Skived 10, L6
 Skodsberg 3, T4
 Skofteby 7, O5
 Skoftesta 8, M9
 Skog 11, H12
 Skog 13, G7
 Skog 13 (f)
 Skoga 7 (f)
 Skoga, N. 10, K5
 Skogaby 4, R5
 Skogaholm 8, M9
 Skoghall 10, M5
 Skoghult 5, R10
 Skogs 9, Q15
 Skogsbö, Ö(ands) 5, R11
 Skogsgårde 4, Q5
 Skogshyddan 15, Y4
 Skogskärr 14, O13
 Sk(ogsröd) 7, P5
 Skogskär 16, O6
 Skogsta 12 (f)
 Skogstorp 6 (f)
 Skogstorp 8, M11
 Skogs 15, Z4
 Skogsön 16, Å5
 Skokloster 9, L14
 Skorped 13, P6
 Skorpatorp 5, Q11
 Skorsbo 22, F3
 Skottorp 4, S5
 Skottorp, Nya 4, S5
 Skovsjö 15, V4
 Skovsjöhalm 15, V4
 Skovsjöhammsundet 15, V4
 Skraggen, L. 15, V3
 Skraggen, St. 15, V3
 Skrea 4, R4
 Skredsvik 4, O2
 Skrevlinge, N. 3, T5
 Skrevlinge, V. 3, T5
 Skrikarhyttan 8, M8
 Skromberga 2, T4
 Skromsta 8 (f)
 Skr(ubba) 8, M15
 Skrukarp 6 (f)
 Skrukeby, Ö. 6, N10
 Skrukeby, Ö. 6 (f)
 Skrumlösa 6 (f)
 Skruv 5, R9
 Skruvshult 5, Q11
 Skräckleudd 7 (f)
 Skräddarholmen 15, Y1
 Skrävlan 15, Å6
 Skråven 14, C10
 Skråvälvän 14, C10
 Skuggan, L. 15, X3
 Skuggan, St. 15, X3
 Skultorp 7, O6
 Skultuna 8, L11
 Skundern 8, M12
 Skurebo 5, Q9
 Skurholm 14 (f)
 Skuru 15, Y3
 Skurgata 5, P9
 Skurup 3, U6
 Skurusund 15, Z4
 Skutskär 9, I13
 Skutskär 12 (5)
 Skuttunge 9, L14
 Skutudden 15, Z4
 Skye 5, R8
 Skyllberg 8, N8
 Skymnäs 10, L6
 Skyrup 3, S6
 Skytteholm 16, Å8
 Skyttom 13, P4
 Skyttorp 9, K14
 Skytts T(ommarp) 3, U5
 Sk(ytts) Vemmerlöv 3, U5
 Skå 9, M14
 Skå 16, Å8
 Sk(ådene) 4, O2
 Skållerud 7, N3
 Skålpussen 11 (f)
 Skånåla 9, L14
 Skånsta 16, Å5

- Skäpafors 7, M3
Skäpöholmarna 16, Ö8
Skär 6 (2)
Skärby 4, P2
Skärby 16, Å8
Skäre 3, U5
Skäre 10, M5
Skäresta 6, O11
Skäftekurr 5, Q12
Skägghanäs 5, R11
Sk(äggtorp) 7, O5
Skäggtand 16, Å5
Skäggeberg 10, L5
Skäggebol 10, M4
Skäggetorp 16, Ö8
Skäggs 9, P15
Skälboö 6, O11
Skälby 5, R11
Skälby 15, V2
Skälby 15, X1
Skälderviken 2, S4
Skällgrundet 9, I14
Skällared 4, Q3
Sk(ällens) 5, S11
Skälleröd 4, N1
Skällinge 4, Q3
Skällsäter 7, N3
Skälsmara 16, Ö5
Skälsmarån 16, Ö6
Skälsnäs 5, P9
Skälstad 6 (2)
Skälvik 16, Å6
Skälön 12 (f)
Skämmningsfors 7, O7
Skänninge 6, O9
Skärälid 3, S5
Skärblacka 6, N10
Skärblacka 6 (f)
Skär(elten) 9, L13
Skärhamn 4, P1
Skärholmen 4, O1
Skärholmen 15, Z1
Skärholmen 16, Å8
Skärkind 6, O11
Skärlov 5, S12
Skärmarö 16, Å6
Skärplinge 9, K14
Skärso 22, P3
Skärstad 6, P7
Skärsåtra 15, Y3
Skärva 2 (f)
Skärvassa 16, Ö6
Skärviken 15, X3
Skärvången 13, P3
Skästra 12, H5
Skättilljunga 3, T6
Skävesund 8, M9
Sköllersta 8, M9
Sk(ölsta) 9, L14
Skölyene 7, O5
Skön 12, G6
Skön 12 (2)
Skön 13 (f)
Skönabäck 3, T6
Skönaro 6, O12
Skönberga 6, O11
Skönarbo 6, N9
Skönnebol 10, M5
Skönberg 12, G6
Skönberg 12 (2)
Skönsmön 12, G6
Skönsmön 12 (2)
Skönstavig 2 (f)
Skönvik 12 (2)
Skörtinge 6, O11
Skörtinge 6 (f)
- Skövde 7, O6
Skövde, Ale- 7, O3
Sladaberg 9, I14
Slaggträsk 13, D6
Slagsta 15, Z1
Slagsta 16, Å8
Slagstaholmen 15, Z1
Slaka 6, O10
Sländö 16, Å8
Slangudden 16, Å6
Slasta 12 (f)
Sl(attefors) 6, O10
Slattesmåla 5, S8
Sllimminge 3, T6
Slipsiksälven 13, E3
Slite 9, P16
Slottsbron 10, M5
Slottsmöllan 4, R4
Slottsmöllan 4 (f)
Slottsudden 6 (f)
Sluffsors 13, D5
Slutarp 7, O6
Slägarp 3, U5
Slägarp, L. 3, U5
Slägarp, St. 3, U5
Slida 12 (2)
Slidene 7, O4
Slip 4, P3
Slättbaken 6, O11
Slättmon 6, O10
Slättberg 11, I9
Slättbränna 13, F5
Slätte 7, N7
Slätten 4, O1
Slätten 15, Z2
Slättvalla 22, G3
Slättfall 5, P10
Slätthög 5, Q8
Slättne 10, I4
Slättåkra 4, R4
Slättång 3, T5
Slöinge 4, R4
Slöta 7, O6
Smedberg 4, O2
Smedby 5, R11
Smedby 5, S11
Smedby 6 (2)
Smedby 9, M15
Smedby 11, K11
Smedgården 12 (2)
Smedjebacken 11, K9
Smedseröd 4, O2
Smedshagen 15, X1
Smedslätten 15, Y2
Smedsta, Röl-8, M12
Smedstorp 3, T7
Smedstorp 7, P3
Smedstorp 8, M12
Smedsäng 11, K12
Smedt(ofta) 7, O4
Smista 15, Z1
Smitin 7 (f)
Smyge 3, U5
Små Dalarö 8, M16
Små Dalarö 16, O5
Smälands Anneberg 5, P8
Smälands Hällinge 5, Q8
Smälands Rydaholm 5, Q7
Smälands stenar 5, Q5
Smälands Taberg 5, P7
- Småris 16, Å6
Småring 16, O6
Smögen 4, O1
Smörgrundet 2 (f)
Smörja 22, E3
Snaben 4, N2
Snappahem 5, R8
Snarkil 10, M3
Snasahögarna 13, F1
Snavlunda 8, N8
Snavudden 6 (f)
Snavva 14, B7
Snekkersten 3, S4
Snesen 11, I8
Snesslingeberg 9, K15
Snickarebacken 16, Å5
Snickarekrogen 15, Z1
Snickartorp 16, Å5
Snista 16, Ö8
Snogeholm 3, T6
Snogeröd 3, T5
Snyten 8, K10
Snyten 11, L11
Sn(årestad) 3, U6
Snäckers 9, P16
Snäckevarp 6, D12
Snäckgårdsbaden 9, P15
Snällebo 6, O12
Snärle 5, Q9
Snättringe 15, Z2
Snöbergshyttan 8, M8
Snöftarp 3, T6
Snöförm 15, Z3
Snöstorp 4, R4
Snöstorp 4 (f)
Snöå 11, I7
Soekarby 16, Å8
Sodom 12 (2)
Sofeholm 12, H6
Sofelund 8, N12
Sofelust 3, T7
Sofiero 3, S4
Solberg 12 (f)
Solberg 13, F6
Solberga 3, U6
Solberga 4, P2
Solberga 5, P8
Solberga 6, O9
Solberga 7, P5
Solberga 15, Z2
Solberga 16, Ö6
Solberga, N. 5, P8
Solberget 14, O9
Solbrink 15, Y1
Solgen 5, P9
Solhem 15, X1
Solinge 8, L11
Sollebrunn 7, O4
Sollefteå 13, F6
Sollefteå 13 (f)
Sollenkroka 16, Å6
Sollentunaholm 9, M14
Sollerö 11, J8
Solliden 5, R12
Sollum 4, O3
Sollum 22, E3
Solna 15, Y2
Solsidan 15, Z4
Solstad 5, P12
- Solvarbo 11, K10
Sommarro 10 (f)
Sommen 6, O8
Sommen 6, O9
Sommenäs 6, P9
Somvik 6, O9
Sofjället 12, G2
Sonstorp 6, N10
Soppero, Ned. 14, A10
Soppero, Öv. 14, A10
Sorby 9, P16
Sorrödsjön 3, S5
Sorsele 13, D6
Sorunda 8, M14
Soten(äset) 4, O1
Sottern 8, M10
Soutöjärvi 14, B10
Spaden 5, Q5
Spafors 5, P6
Spandelstorp 2 (f)
Spannarboda 8, L10
Spannarp 2, S4
Spannarp 4, Q3
Sparlösa 7, O4
Sparreholm 8, M12
Sparren 9, L15
Sparresäter 7, N6
Sparrsåtra 9, L12
Sparstör 7, P5
Spekeröd 4, O2
Spellinge 6, O9
Sperlingsholm 4, R4
Sperlingsholm 4 (f)
Sp(etsbo) 4, Q4
Spikn 22, F4
Spillersboda 9, L16
Spjutsvigd 2, S10
Spjutstorp 3, T7
Spönviken 4, M1
Springförbi 3, T4
Sproge 9, Q15
Sprängsviken 13, G6
Sprängsviken 13 (f)
Spång 6, N9
Spånga 8, M12
Sp(ånga) 9, M14
Spånge 15, X1
Spången 3, S5
Spångenäs 5, P11
Spånghult 5, R7
Spårön 7, N3
Sp(årringe) 6, O9
Spöland 13, F8
Stabbarps gr. 3, T5
Stabby 9, L16
Staberg 11, I10
Staby 5, Q11
Stackenäs 7, Q4
Stacketorp 5, R12
Stackmora 11, H8
Stadra 8, L8
Stadsberget, N. 12 (2)
St(adsgården) 15, Y3
Stadsvall, St. 16, Å5
Stalsbo 4 (f)
Staffanstorp 3, T5
Stagelstorp 6, O9
Stagårda 8, L11
Stala 4, O2
Stallarholmen 8, M13
Stallarholmen 16, O8
Stallarp 5, P9
Stallbacka 22, E3
Stalltjärnstugan 13, F1
Stammedar 4, Q3

Stampeströmsfallet 22, F4	Stensund 13, D6	Storholmen 15, X3	Strö, V. 3, T5
Stamsele 13, F4	St(ensvad) 6, N11	Storholmen 16, A5	Strö, Ö. 3, T5
Stannum 7, P3	Stensvik 16, A6	Storhögen 13, F4	Ströjja 6 (2)
Starbo 11, K9	Stensvreten 15, V4	Storjola 13, E3	Ström 4, O3
Starby 6, O8	Stenslättra 16, O8	Storjuktan 13, D6	Ström 10, M4
Starfors 9, L12	Stenträsk 13, D8	Storkägeträsk 13, E9	Ström 12, G6
Starkekärr 7 (f)	Stenträsk 14, C8	Storlien 13, F1	Ström 13, E8
Starlanda 7, X3	Sten(ungssund)4, O2	Storlöga 13, E7	Ström 13, F4
Starrkärr 7, P3	Stenåsa 5, R12	Stormyra 16, O5	Ström 16, A5
Stavaström, V. 16, Å6	Stenåsen 10, L6	Stornäs 13, D4	Ström 22, E3
Stavaström, Ö. 16, Å6	Stenåsen 16, A7	Stornäset 13, E5	Ström, S. 10, M3
Stavaträsk 13, D9	Stenbörn 16, A7	Storsand 14, C9	Strömaren 9, K14
Stavlösa 6, O8	Stiby 3, T7	Storsandskär 13, F9	Strömbacka 12, G5
Stavnäs 10, M4	Sticklinge 15, X3	Storsele 13, F7	Strömbergsklinten 22, F4
Stavnäs 10, M6	Stidsvig 2, S5	Storsjö 6, O11	Strömbäck 13, F9
Stavre 12, G6	Stigaryd 5, P6	Storsjön 11, I11	Strömna 2, S8
Stavre 13, G4	Stigen 7, N3	Storsjön 11, I12	Strömna 7, P3
Stavre 13 (f)	Stigsjö 13, G6	Storsjön 12, G2	Strömna 16, Å6
St(avs)jö 5, R6	Stigsjö 13 (f)	Storsjön 12, H5	Strömnäs 13, E5
Stavsjö 8, N11	Stigslund 12 (3)	Storsjön 13, F3	Strömnäs 13 (f)
Stavsjö bruk 8, N11	Stigtomta 8, N12	Storskär 16, Å7	Strömnäs 14, C6
Stavsjö säg 8, N11	Stilleryd 2, S8	Storström 16, Å6	Ströms vattudal 13, F4
Stavnäs 16, Å6	Stillingö 4, O2	Storstupet 11, H8	Strömsberg 5, P7
Stavund 9, M14	Stjärnarp 4, R5	Storsund 13, D9	Strömsberg 7, N4
Stavund 16, Å8	Stjärneborg 6, P8	Stortjärnvallen 12, G2	Strömsberg 9, K14
Stavsunda, N. 16, Å6	Stjärnfors 8, L9	Stortorp 8, M9	Strömsberg 22, F4
Stavsunda, S. 16, Å7	Stjärnholm 8, N13	Storträsk 13, D9	Strömsbro 11, I13
Stavsäter 6, O10	Stjärnhov 8, M13	Storuman 13, D6	Strömsbro 12 (5)
Steg 12, H6	Stjärnorp 6, N10	Storung 9, P16	Strömsdal 11, K3
Stegeberg 6, O12	Stjärnorp 6 (f)	Storvass 16, A5	Strömsdal 5, R11
Stegsholm 8, M15	Stjärnsfors 10, K6	Storvik 11, I11	Strömsförs 7, O5
Stegsund 16, A5	Stjärnsund 8, N8	Storvik, Öv. 11, I12	Strömsholm 5, P7
Stehag 3, T5	Stjärnsund 11, K11	Storvreten 16, A5	Strömsholm 8, L11
Steken 22, H3	Stjärnvik 6, N10	Storvätteshogna 12, G1	Strömslunds kanal 8, L11
Sten 6, N11	Stjärnvik 6, O10	Storå 8, L9	Strömslund 22, F4
Stenbacken 14, A8	Stjárnäs 16, Å8	Storå 12, G1	Strömslund 9, L12
Stenberga 5, Q9	St(oby) 2, S6	Storången 15, Y3	Strömsnäs 13, F4
Stenbröht 5, R7	Stocka 12, H6	Storö 16, Å7	Strömsnäs bruk 5, R6
Stenbrötorp) 7, N7	Stockaryd 5, Q8	Storö 16, Å7	Strömsta 9, L12
Stenbröttet 15, Y2	Stockby 15, X3	Storö 16, Å7	Strömstad 4, N1
Stenby 3, T6	Stockby 16, A8	Storön 7, N6	Strömsund 13, D5
Stenby 9, M15	Stoekevik 4, P2	Storön 9, I13	Strömsund 13, F4
Stenby, V. 6, O9	Stoekholm 8, M15	Storön 13, E10	Strömsund 14, D11
Stenby, Ö. 6, N12	Stoekholm 9, M15	Storön 14, D12	Strömsvik 22, E4
Stenbäck 12 (5)	Stoek(u)mla 8, L11	Storön 16, A5	Strömörtop 10, M7
Stendörren 16, O5	Stoeksborg 15, X2	Storön 16, Å6	Strömörn 14 (f)
Steneby 7, N3	Stoeksjö 15, X3	Storön 16, Å7	Strövelstorp) 2, S4
Stenegård 12, H5	Stoekund 15, X2	Storön 16, O6	Stubbarp 2, S4
Stenestad 3, S5	Stola 7, N5	Strand 6 (2)	Stubbemåla 5, Q11
Stenfors 5, S8	Stolpen 5, P8	Strand 7, M2	Stuggund 11, H13
Stengårdshult 5, P6	Stolpås 12 (2)	Strand 10, M4	Stugun 13, F4
Stengårde 13, F3	Stor-Avan 13, D7	Strand 11, K10	Stumbolmen 2 (f)
Stenh(amar)8, M12	Stor-Avan 14, D7	Strand 12 (2)	Stumsnäs 11, I8
Stenhämar 16, Å8	Stor-Uman 13, D5	Strand 15, V3	Stuor Laisan 14, C6
Stenenge 9, L14	Stor-Vindeln 13, D6	Strandbaden 2, S3	Sturefors 6, O10
Steningsbo 4, R5	Stor-Vindeln 14, D3	Strapön 14 (f)	Stureholm 2, S4
Stenk(ullen) 7, P3	Storbacken 14, C9	Striberg 8, L8	Sturehov 8, M14
Stenkumla 9, P15	Storbacken 14, C11	Stridsudden 6 (2)	Sturehov 16, Å8
Stenkviasta 8, M12	Storberg 6, N9	Strimasund 14, C4	Sturkö 2, S10
Stenkyrka 4, O2	Storberg 6 (f)	Stripa 8, L9	Stuteriet 8, L11
Stenkyrka 9, P16	Storbo 12, H1	Striplåsen 8, K11	Stuvsta 15, Z2
Stensbo 11, K9	Storbofallet 13, P2	Strölingen 6, O11	Styngsberg 9, K13
Stensborg 14 (f)	Storbosund 13, D7	Strycksele 13, E8	Styrnäs 13, F6
Stensborg 15, Z2	Storbyn 12 (f)	Stråken 5, Q8	Styrnäs 13 (f)
Stensele 13, D6	Stordalen 14, A8	Stråken 7, P6	Styrshult 7, O7
Stenshaga 2 (f)	Storeberg 7, O4	Strålnäs 6, O9	Styrsv 7, P2
Stensholm 5, P7	Storebro 5, P10	Strängsjö 8, N11	Ståbo 11, K12
Stenshuvud 2, T7	Storeh(ogen) 4, O2	Strånfjär 11, H12	Ståboga 8, M12
Stensjö 4, R4	Storfjället, N. 14, D4	Strängnäs 4, Q3	Stånga 9, Q15
Stensjö 8, N11	Storfjället, S. 13, D11	Strängnäs 8, M13	Stångarö 16, Å8
Stensjön 5, P8	Storfors 10, L7	Strängsered 7, P6	Stångby 3, T5
Stensjön 16, O5	Storfors 13, D10	Strö 3, S7	Stäng(ö)set 4, O1
Stensnäs 5, R7	Storforsen 13, E7	Strö 8, L10	
Stensnäs 6, O11	Storgården 11, I10		
Stenstur-9, Q15	Storgården 11, I10		

NAMN-REGISTER.

Stångskär 16, Å7	Sunnersberg 7, N5	Svartöbukten 14 (f)	Säby 8, M13
Stångån 6, P10	Sunnerstaholm 11,	Svartön 14 (f)	Säby 9, M14
Ståthöga 6 (2)	H11	Svartöstad 13, D11	Säby 10, L5
Städjan 12, H1	Sunnerå 5, R7	Sved 7, O7	Säby 10, M7
Ståholm 8, L11	Sunnäs 11, H13	Svedala 3, T5	Säby 15, V1
Ståkeskrog 15, Z4	Sunnäs 12, H6	Sveden 11, I13	Säby 15, V4
Ståket 9, M14	Sunsta 10 (f)	Sveden 11, K8	Säby 16, Å8
Ståket, L. 15, Z4	Suntak 7, O6	Sveden 15, X2	Säby 16, Ö5
Stållberg 8, L8	Suntortorp 7, O6	Svedvi 8, L11	Säby, Hassle- 7, N6
Stålldalen 8, L8	Suorvajaur 14, E7	Sveg 12, G3	Säbydal 6, P8
Stårbsnäs 9, L17	Surahammar 8, L11	Svegsmon 12, G3	Säbyfjärden 15, V4
Ståringe 8, N12	Surte 22, G3	Svenljunga 7, Q5	Säbyholm 3, T4
Ståivsjö 3, U5	Surte glasbruk 7, P3	Svennarum 5, Q7	Säbylund 8, M9
Ståivie 3, T5	Surteby 7, Q4	Svenneby 4, N1	Säbysjön 15, V1
Ståivlö 5, R11	Susegården 4, R4	Svenneby 6, N12	Säckestad 7, N6
Ståcksjö 13, F9	Suttern 10 (f)	Svenneby 6, O10	Sädeshult 5, Q10
Stöde 12, G5	Svabensverk 11, H10	Svenneby 7, N6	Sidvajaura 14, C5
Stöllet 10, K5	Svabesholm 3, T7	Svennevad 8, M9	Siffle 10, M4
Stömme 10, M4	Svalnäs 15, V3	Svensbro 7, D7	Säivits 14, D12
Stömsta 12 (2)	Svalnäs 15, V3	Svenseröd 22, F3	Sällboda 10, L4
Stöpsafors 10, L5	Svalöv 3, T5	Svenshögen 4, O2	Sällen, Y. 11, H5
Stöpsjöhyttan 10, L7	Svanberga 9, L16	Svenskund 6, N11	Sällen, Ö. 11, H5
Suderby 9, P15	Svanberg 7, N6	Svensköp 3, T6	Säljemark 11, I12
Suljavaara 14, A11	Svaneholm 3, U5	Svensta 13, G3	Sällinge 8, L10
Sulitälma 14, B5	Svaneholm 10, M3	Svenstavik 13, G3	Sällsjö 13, F2
Sulå 12, G6	Svan(esund) 4, O2	Svenstorp 3, S6	Sällstorp 4, O3
Sumpsholmen 15, Z4	Svanfors 13, E9	Svenstorp 3, T5	Säm 7, P5
Sund 4, O2	Svanhals 6, O8	Svenstorp 3, U5	Säm 13, P3
Sund 5, P8	Svanholmen 15, X3	Svenstorp 3, U6	Sämsholm 7, P5
Sund 6, P9	Svanliden 13, E4	Svenstorp 7, O6	Sämstad 4, O2
Sund 8, M7	Svannäs 14, C7	Svenstorp 7, O7	Säms 7, O4
Sund 10, M4	Svanrödjan 7, N6	Sverige 7 (f)	Särna 12, H2
Sund 12, G4	Svansbo 8, L10	Sv(erige) 15, Y4	Särnstugan 12, H2
Sund 12 (f)	Svanscle 13, E4	Svinbådan 2, S3	Särsilöv 3, T5
Sund 12 (2)	Svanscle 13, E8	Svindelsvik 15, Y3	Särsö 16, Å7
Sund 13 (f)	Svanskog 10, M4	Svinesund 4, M1	Särö 4, P2
Sund 16, Å6	Svansten 14, C12	Svinhult 6, P9	Sätvärö 3, T6
Sundals-Ryr 7, N3	Svansö 7, P6	Svinkel 16, Ö8	Säter 7, N3
Sundbo 8, L10	Svanvik 4, O2	Svinmyran 15, Z3	Säter 10, M4
Sundborn 11, I10	Svanå 8, L11	Svinninge 15, V4	Säter 10, M6
Sundby 8, M13	Svanö 13, G6	Svinningen 15, V4	Säter 10, N5
Sundby 8, M15	Svanö 13 (f)	Svinninge 15, V4	Säter 12 (2)
Sundby 15, X1	Svappavaara 14, B10	Svinö 2 (f)	Sätla 7, P3
Sundby 16, Å8	Svartbyn 14, C11	Sväga älv 12, G5	Sättra 6, O8
Sundby 16, O8	Svartbäck 16, Ö5	Svängsta 2, S8	Sättra 7, N7
Sundby, St. 8, M11	Svartbäcken 11, I11	Svärdbro 8, N13	Sättra 12 (3)
Sundbyberg 9, M14	Svarte 3, U6	Svärdsjö 11, I10	Sättra 15, V2
Sundbyberg 15, X2	Svarteberg 4, N2	Svärta 8, N13	Sättra brun 8, L11
Sundbyholm 8, M12	Svarteflöt 2 (f)	Svartagård 8, N13	Sätterlund 16, Ö8
Sunderby 13, D10	Svartgarn 15, V4	Svartinge 6, N10	Sättersta 8, N13
Sunderby 14, D10	Svarthäll 8, M11	Sya 6, O9	Sättinge 15, X3
Sundet 13, F1	Svarthövd 2, S9	Sylf(aste) 9, P15	Sättna 12, G6
Sundholmen 7, Q4	Svartklubben 9, K16	Sylfjället 13, F1	Sättra 15, Z1
Sundre 9, Q15	Svartkärn 7, M3	Sylten 6 (2)	Sättra varv 15, Z1
Sundsby 4, O2	Svartlä 14, C10	Synnerby 7, O5	Sättraby 9, L15
Sundsbyn 10, M2	Svartlöga 9, L17	Synninge 9, L15	Sättravik 15, Z1
Sundsholm 5, P11	Svartnäs kap. 11, I11	Syrholm 11, 8	Sättna 9, K14
Sundsö 13, G4	Svartträde 4, Q4	Syserum 5, Q11	Säva 9, L13
Sundsön 10, L6	Svartsjö 9, M15	Sysslebäck 10, 14	Sävar 13, F9
Sundsnäs 14, C10	Svartsjö 13, F7	Sägarbo 9, I14	Sävare 7, O5
Sundsta 15, Z2	Svartsjö 16, Å8	Sägen 11, K7	Sävareträsk, St. 13,
Sundstaby 10, M2	Svartsö 9, M16	Sägmyra 11, 19	E8
Sundsvall 12, G6	Svartsön 16, Å6	Sägsjön 15, Y4	Sävast 14, D10
Sundsvall 12 (2)	Svartorp 5, P7	Sägtorp 15, Z3	Säve 4, P2
Sundsvall 13 (f)	Svartorp 16, Ö8	Sänga 9, M14	Sävenfors 8, L8
Sundsåker 11, H11	Svartvik 12, G6	Sänga 13, F6	Säven(äs) 7, P3
Sundsör 16, Å8	Svartvik 13 (f)	Sänga 13 (f)	Säven(äs) 13, F10
Sundvik 16, Å6	Svartvik 15, Y2	Sänga 16, Å8	Säven(äs) 19 (f)
Sunna 2 (f)	Svartviksfältet 8, L8	Sätenäs 7, O4	Säversö 15, V4
Sunnansjö 11, K8	Svartå 8, M8	Säbrå 13, G6	Sävesjön 7, P4
Sunnansjö 13, F8	Svartå 10, L6	Säbrå 13 (f)	Säveån 7, P4
Sunnansund 16, Ö6	Svartån 6, O9	Säby 3, T4	Sävehult 5, Q10
Sunnanå 7, N4	Svartån 8, L11	Säby 6, P8	Sävsjö 5, Q8
Sunne 10, L5	Svartån 8, M8	Säby 6 (f)	Sävsjö 8, L7
Sunne 13, F3	Svartån 8 (f)	Säby 7, P5	Sävsjöström 5, Q9
Sunnemo 10, L6	Svartälven 8, M8	Säby 8, L11	Sävsnäs 11, K7

Sävstaholm 8, M10	Sövdeberg 3, T6	Tidafors 7, O6	Tjällmo 6, N9
Söderala 11, H13	Sövvestad 3, T6	Tidaholm 7, O7	Tjälvesta 8, N8
Söderby 9, K15	Taberg 10, L7	Tidan 7, N7	Tjän 6, O11
Söderby 15, V4	Taborsberg 6 (2)	Tidö 8, L12	Tjängdarve 9, Q15
Söderby 15, X1	Tagel 5, Q7	Tierp 9, K13	Tjörn 4, R5
Söderby 15, Z3	Tagene, N. 22, H3	Tift 6, O10	Tjörn 10, L6
Söderby 16, A8	Tahetti 15, X3	Tillberga 8, L12	Tjörn 13, F6
Söderby 16, O6	Takstens 9, P16	Tilledal 15, Y4	Tjörnäs 11, I11
Söderby-Karl 9, L16	Talby 16, A8	Tillflykten 15, Y1	Tjörnö 4, N1
Söderbärke 11, K10	Tallhed 11, H8	Tillinge 5, R11	Tjärstad 6, O10
Söderfors 9, K13	Tallhed 12, H3	Tillmora 16, A5	Tjörnbö 3, U6
Söderhamn 15, X3	Tallholmsviken 14 (f)	Timansberg 8, L8	Tjörn 4, P2
Söderholm 16, O6	Tallkrogen, L. 15, Z3	Timfors 5, R6	Tjörnarps 3, S6
Söderkulla 15, V4	Tallkrogen, St. 15, Z3	Timmele 7, P5	Toarp 7, P5
Söderköping 6, O10	Tallsjön 13, E7	Timmersdala 7, N6	Toarpsdal 7, P5
Södernäs 16, A5	Tallås 11, I11	Timmervik 7, O3	Tobo 9, K14
Söderrå 12 (f)	Tallås 10, I4	Timrå 12, G6	Tobyn 10, L4
Söderstjärna 2 (f)	Tallås 12, H4	Timrå 12 (2)	Tofta 3, T4
Södersund 9, L16	Tamstorp 7, O4	Timrå 13 (f)	Tofta 4, O1
Södersunda 16, A6	Tandsbyn 13, F3	Tinaby 11, I9	Tofta 4, Q3
Södertn 3, T6	Tandsjö 12, H3	Tingberg 22, F3	Tofta 9, P15
Södertuna 8, M13	Tandö 11, I5	Tingby 5, R11	Tofta holmar 16, A8
Södertälje 8, M14	T(annefors) 6, O10	Tingsdal 5, R12	Toftaholm 5, Q7
Södertälje 16, A8	Tannsjön 10, L2	Tingsryd 2, R8	Toftan 4, P2
Södertörn 8, M14	Tannåker 5, R6	Tingsryd 5, R9	Toftan 11, I10
Södertörns villastad 8, M15	Tansen 11, K9	Tingstad 6, N11	Toften 8, M8
Södervärn 3, T4	Tanto 15, Y2	Tingstad 6 (f)	Tofteryd 5, Q7
Söderåkra 5, S11	Tanum 4, N1	Tingstad 19 (f)	Toftbö 3, U6
Söderåsen 3, S5	Tappström 16, A8	Tingstad 22, H3	Toh(olmen) 16, O5
Söderö 6, O10	Tappströmssundet 15, Z1	Tingstad 22, H3	Toivo 16, A5
Söderön 16, A6	Tar(rakoski) 14, A8	Tingstäde 9, P16	Tolered 22, H3
Södsvik 5, Q12	Tarrekaisse 14, B6	Tingstäde 9, P16	Tolfta 9, K14
Sölje glasbruk 10, M4	Tarsta 8, M9	Tingsås 5, R8	Tolftabo 9, K14
Sölve 2, S8	Tattamåla 5, S9	Tingvall 7, N3	Toig 5, Q8
Sölvesborg 2, S8	Tatby 15, Z4	Tirserum 6, P10	Tolita 10, L5
Söndrum 4, R4	Tavelsjön 13, E9	Tirup 3, T4	Tolken 7, P5
Sönnarslöv, V. 3, S5	Tavnäs 13, G4	Tisaren 8, M9	Tolken 7, Q4
Sönnarslöv, Ö. 3, T6	Taxinge 16, Ö8	Tisby 9, L12	Tollarp 3, T5
Söraby 5, Q8	Taxinge-Näsby 8, M13	Tisdag 15, X4	Tollarp 3, T6
Sörbo 4, N2	Taxinge-Näsby 16, Ö8	Tisjön 11, H5	Tollarp 15, Y4
Sörbo 5, Q12	Teckomatörp 3, T5	Tisken 11 (f)	Tollerud 10, M5
Sörbo 11, I9	Teda 9, L12	Tisnaren 6, N11	Tollstad, Y. 6, O8
Sörboda 22, H3	Teen 8, M8	Tisnare kanal 6, N11	Tollstad, Ö. 6, O9
Sörby 3, S6	Tege(fors) 13, F2	Tissås 7, P5	Tollstorp 5, R9
Sörby 6, O9	Tegelhagen 15, V2	Tista 8, N12	Tolsta 12 (f)
Sörby 6 (f)	Tegelsmora 9, K14	Tistarna 7, P2	Tolvfors 12 (5)
Sörby 8, M9	Tegelstorp 8 (f)	Tived 7, N8	Tolånga 3, T6
Sörby 8, N13	Tegelön 15, X4	Tiveden 7, N8	Tomarp 3, S5
Sörby 8 (f)	Tegnaby 5, R8	Tivoli 4 (f)	Tomellilla 3, T6
Sörby 11, K12	Tegneby 4, O2	Tivoli 15, X2	Tommarp 3, T7
Sörby 22, E3	Telestad 5, R8	Tivoli 16, Ö8	T(ommarp), Skytts 3, U5
Sörby 22, G3	Tellusborg 15, Y2	Tjantjasjaure 14, B9	Tommarp, V. 3, U5
Sörbyholm 6, N12	Tengene 7, O4	Tjdtjakk(tuoddar) 14, C5	Tomtnäs 11, I10
Sörbytorp 3, S6	Tenggrenstorp 7 (f)	Tjockö 9, L17	Tomta 8, L12
Sörrentorp 15, X2	Tenhult 5, P7	Tjölholm 4, Q3	Tomtabacken 5, P8
Sörfjärden 8, M12	Tennor 15, Z3	Tjos 7, N6	Tomtabholm 6, O11
Sörfjärden 14 (f)	Tennån 11, H6	Tjugosjö 5, R9	Tomtebacka 15, Y2
Sörfors 12, G6	Tennås 12, G1	Tjuls 9, P15	Tomtebo 12 (3)
Sörmjölle 13, F9	Tensta 9, K14	Tjuls 9, Q15	T(omteboda) 9, M15
Sörsjön 11, H5	Tensta 15, X1	Tjureså 5, Q8	Tomteboda 16, Y2
Sörståd 6, O9	Tenö 15, X4	Tjurholmen 4, P3	Toppeladungård 3, T5
Sörstafors 8, L11	Testebo å 11, I13	Tjurholmen 22, F3	Toppöfors 22, F4
Sörvattnet 12, G1	Tevansjö 12, G4	Tjurkö 2, S10	Toranaacken 2 (f)
Sörvik 4 (2)	Teåker 7, N3	Tjustvik, L. 16, A5	Torbjörntorp 7, O6
Sörvik 11, K9	Tiärp 4, R4	Tjustvik, St. 16, A5	Torekov 2, S4
Söråker 13 (f)	Tibble 9, L13	Tjutten 6, N10	Toresta 9, L14
Söräng 5, P7	Tibble 11, I9	Tjuvholm 12 (2)	Torestorp 7, P5
Söräng 11, H11	Tibble, Ö. 8, M11	Tjuvhälsklinen 22, F4	Torestorp 7, Q4
Sösdala 3, S6	Tibblehage 15, V2	Tj(uv)hålsklinen 22, F4	Toresund 8, M13
Sösta 8, L12	Tiberget 11, H6	Tj(uv)kilshuvud 4, P2	Toresund 16, Ö8
Söttersbol 10, L4	Tibro 7, O7	Tjämotes 14, C7	Toresunds huvud 16, Ö8
Sötåsen 22, H3		Tjäggelvas 14, C6	Torham 2, S10
Sövde 3, T6		Tjäl 13, F6	Torkelsryd 7, O7
			Tormestorp 3, S6

NAMN-REGISTER.

- Torna-Hüllestad 3, T5
 Torne 5, R8
 Torne träsk 14, A8
 Torne älv 14, B9
 Torneå 14, D13
 Torneå, Ned. 14, D13
 Torneå, Öv. 14, C12
 Tornfors 8, N9
 Torngård 5, S12
 Tornö, L. 16, A7
 Tornö, St. 16, A7
 Tornön 15, V3
 Torp 4, N2
 Torp 5, Q8
 Torp 7, N2
 Torp 7, O7
 Torp 7, P4
 Torp 8, N12
 Torp 12, G5
 Torp 22, E3
 Torp, L. 19 (f)
 Torp, St. 19 (f)
 Torp, Y. 7, O5
 Torp, Ö. 3, U5
 Torpa 4, Q3
 Torpa 5, R6
 Torpa 6, P9
 Torpa 7, P5
 Torpa 8, M9
 Torpa 19 (f)
 Torpa 22, E3
 Torpa, Mell. 7 (f)
 Torpa, N. 7 (f)
 Torpa, S. 7 (f)
 Torpan 6, P9
 Torpane 7, N3
 Torpane 7, N4
 Torpaslätt 8, M11
 Torpsåmmar 12, G5
 Torpunga 8, M11
 Torpåkra 7, P4
 Torreberga 3, T5
 Torrey 4, O2
 Torrlösa 3, T5
 Torrskog 7, M3
 Torrvarpen 8, L7
 Torrån 13, F1
 Torshad 22, F4
 Torshög 4, O2
 Torso 7, P5
 Torsburgen 9, Q16
 Torsby 4, P2
 Torsby 10, K4
 Torsby 10, L6
 Torsby 16, A5
 Torsby fjärd 16, A5
 Torsböle 13, F7
 Torsebro 3, S7
 Torsfjärden 13, E3
 Torshälla 8, M11
 Torsjö 3, U6
 Torsjö 5, P9
 Torskebäcken 10, L7
 Torskinge 5, Q6
 Torskog 4, O3
 Torskog 22, F3
 Torskors 2, S10
 Torskors 2 (f)
 Torstlanda 4, P2
 Torstunda 5, R12
 Torstorp 4, Q4
 Torstuna 9, L13
 Torstvik 15, X3
 Torsåker 8, N13
 Torsåker 9, L14
 Torsåker 11, I11
 Torsåker 13, P6
 Torsåker 13 (f)
 Torsång 11, K10
 Torsås 5, S11
 Torsås, V. 5, R8
 Torsås, Ö. 5, R8
 Torsö 7, N6
 Tortuna 8, L12
 Torup 3, S6
 Torup 3, T5
 Torup 3, T7
 Torup 4, R5
 Torup, V. 3, S6
 Torvalla 13, F3
 Torved 7, N7
 Torvsjön 13, E6
 Torö 8, N14
 Torönsborg 6, O12
 Tosjö 2, S5
 Tossene 4, O1
 Tostarp 3, S5
 Tostertorp 3, U7
 Tosterö 8, M13
 Totebo 5, P11
 Tottnäs 8, N14
 Toverum 5, P11
 Tranarö 16, A5
 Traneberg 7, N5
 Traneberg 15, Y2
 Trancemo 7, P5
 Trancemo, Ö. 7, Q5
 Tranceryd 6, P8
 Trangårdstorp 10, M5
 Tranholmen 15, X3
 Trankil 10, M2
 Trankvill 5, S10
 Trankärr 4, P3
 Trankärr 22, G3
 Transtrand 11, H5
 Transtorp 2 (f)
 Tranvik 16, A6
 Tranvik 16, A6
 Tranås 3, T7
 Tranås 6, O8
 Traryd 5, R6
 Treen 10, L4
 Trehörna 6, O8
 Trehörningssjö 13, F7
 Trekanten 5, R11
 Trekanten 15, Y2
 Trensom 2, S8
 Treskog 10, L4
 Tresund 13, E5
 Tretjärn 11, K7
 Trevinge 15, Z4
 Triabo 5, Q10
 Triberga 5, S12
 Trintorp 16, O5
 Trishult 5, Q8
 Trolle-Ljungby 3, S7
 Trolleberg 3, T5
 Trollebo 5, Q9
 Trolleholm 3, T5
 Trolleån 3, T5
 Trollenudd 8, N13
 Trollhättan 7, O3
 Trollhättan 22, E3
 Trollhätte kanal 22, F3
 Trollklinten 22, G4
 Trollskär 6 (2)
 Tromtö 2, S9
 Trosa 8, N14
 Trossnäs 10, M5
 Trotorp 5, R11
 Troxhammar 16, A8
 Troxhult 5, R10
 Trulstorp 3, T5
 Trummelsberg 8, L10
 Trusta 13, F3
 Truvé 7, O5
 Tryde 3, T6
 Tryfall 6, N9
 Tryserum 6, O12
 Trystorp 8, M8
 Trångfors 8, L11
 Trångfors 13, D10
 Trångholmen 16, A6
 Trångsund 8, M15
 Trångsviken 13, F3
 Träsättra 18, A5
 Trävad 7, O5
 Trädet 7, P6
 Trädgårdstorp 16, O8
 Trädskvsta 16, A8
 Träsfors 10, M6
 Träk(n)mla 9, P15
 Trälhavet 15, V4
 Trälhavet 16, A5
 Trälke 22, H3
 Trälleborg 3, U5
 Träne 3, T6
 Träskholm 13, D9
 Träsktorpet 15, X3
 Träskö 16, A6
 Träskö 16, A6
 Träslöv 4, Q3
 Trästa 9, K16
 Trästad 5, P11
 Trästena 7, O5
 Trättlanda, V. 10, M3
 Trödje 11, I13
 Trönninge 4, R4
 Trönäs 6 (2)
 Trönö 11, H12
 Trösken 12 (3)
 Tubb(arp) 2, S7
 Tubb(berud) 22, G3
 Tubbetorp 7, O5
 Tule 9, P16
 Tullan 16, A8
 Tullbo 3, T6
 Tullgarn 8, N14
 Tullinge 8, M14
 Tullinge 16, A8
 Tullingesjön 16, A8
 Tullstorp 3, U5
 Tulseboda 2, S8
 Tumba 8, M14
 Tumba 15, A8
 Tumba, Öv. 16, A8
 Tumbo 8, M11
 Tumbäck 7, P7
 Tumleberg 7, O4
 Tummarp 7, P6
 Tummelsta 8, M12
 Tun 7, O4
 Tuna 5, P11
 Tuna 6, O10
 Tuna 6 (f)
 Tuna 8, N12
 Tuna 9, K14
 Tuna Up.- 9, K15
 Tuna 9, M15
 Tuna 12, G6
 Tuna 14 (f)
 Tuna 16, A8
 Tuna 16, A6
 Tuna 16, A8
 Tuna 16, O8
 Tuna, St. 11, K10
 Tunaberg 8, N12
 Tunaby 12 (2)
 Tunadal 12 (2)
 Tunadal 13 (f)
 Tunaland 9, L13
 Tunarp 7, P6
 Tunarp 9, P9
 Tunberget 15, V2
 Tunby 12 (f)
 Tunbyholm 3, T7
 Tunge-Torp 7, O3
 Tunge-Torp 22, F3
 Tunga 8, M15
 Tungen 11, H9
 Tunhem, V. 7, O3
 Tunkarlsbo 11, K10
 Tuopertjärko 14, A8
 Tuppenhov 10 (f)
 Turbo 11, K10
 T(ureberg) 9, M14
 Tureberg 15, V1
 Tureberg 15, V2
 Tureholm 8, N14
 Turinge 8, M13
 Turinge 12, G3
 Turinge 16, A8
 Turingesjön 16, A8
 Tutaryd 5, R7
 Tuvan 5, R8
 Tuvan 10 (f)
 Tuve 4, P2
 Tuve 22, H3
 Tvartorp 6, N10
 Tvedörra 2, T5
 Tvegölja 2 (f)
 Tveta 5, Q10
 Tv(eta) 7, O5
 Tveta 10, M4
 Tvetaberg 8, M14
 Tving 2, S9
 Tvååker 4, Q3
 Tvärdala 6 (f)
 Tvärnö 9, K16
 Tvärd 7, P5
 Tvärskog 5, R11
 Tvärskogsudden 6 (f)
 Tväråbäck 13, F8
 Tvärånnd 13, E8
 Tvärån 6, O12
 Tybblan 13, D9
 Tybble 8 (f)
 Tydingen 2, S6
 Tye 10 (f)
 Tyen 6, P11
 Tyfors 11, K7
 Tyft 4, N1
 Tyft 4, O2
 Tygelsjö 3, T4
 Tygtorp 15, X6
 Tyllinge 6, O11
 Tynderö 12, G6
 Tynderö 13 (f)
 Tyngen 11, 16
 Tyngsjö kap. 11, K6
 Tynnellö 8, M13
 Tynningö 16, A5
 Tynshult 5, Q10
 Tyresö 8, M15
 Tyresö 16, O8
 Tyringe 3, S6
 Tyska botten 15, Y1

- Tyskebyrggarn 2 (f)
 Tysslanda 22, E3
 Tyssl(ingo) 8, M9
 Tystberga 8, N13
 Täby 6, N11
 Täby 6 (f)
 Tädene 7, O4
 Tägarp 3, T5
 Tägerup 3, T5
 Tägeröd 4, N1
 Tåkern 6, O8
 Tålebo 5, Q11
 Tånebro 3, U6
 Tång, N. 5, S11
 Tångarp 6, P9
 Tångelanda 7, N3
 Tången 4, O1
 Tångerås 13, F2
 T(ångstad) 6, N10
 Tångstad 6 (f)
 Tännö 5, Q7
 Tåsjö 13, E4
 Tåsjö älv 13, F5
 Tåssås 13, G2
 Tåstarp 7, Q5
 Tåtorp 22, H3
 Täby 9, M15
 Täckka udden 15, Y3
 Täckhammar 8, N12
 Tällberg 11, I9
 Tälling 5, Q9
 Tännaren 9, K13
 Tännareån 9, K14
 Täng 13, F3
 T(ångrenstorp) 22, E3
 Tännforsen 13, F1
 Tännv(iken) 13, F4
 Täppan 11, K8
 Tapperöd 3, T6
 Tärby 7, P5
 Tärändö 14, B11
 Tärändö älv 14, B11
 Tärna 8, L12
 Tärna 13, D4
 Tärna 14, D4
 Tärna, V. 8, L12
 Tärnaajaur 14, D4
 Tärnsjö 9, H12
 Tärnö 2, S9
 Tärnö 8, N12
 Tävvelsås 5, R8
 Tävrå 13, F8
 Täcksfors 10, L2
 Täcksmark 10, L2
 Täfteal 7, N2
 Töjan 15, V1
 Töllesjö 7, F4
 TÖ 4, P3
 Tönte 10, L6
 Tönnebro 11, H13
 Tönnersjö 4, R5
 Tönshammar 11, H12
 Töre 14, D11
 Töreboda 7, N7
 Töreboda 22, H3
 Törefors 14, D11
 Törestorp 5, Q6
 Töreboda 15, V4
 Törnby 16, A8
 Törnby 5, R11
 Törnemåla 5, S8
 Törnfall 5, P11
 Törnåkra 2, S10
 Töringe 3, T5
 Tösse 7, N4
 Töva 12, G6
 Ucklum 4, O3
 Uddgården 7, O6
 Uddarp 3, S7
 Uddboö 9, L16
 Uddy 15, V4
 Uddebo 7, Q5
 Uddeby kvarn 16, Ö5
 Uddeholm 7, Q4
 Uddeholm 10, K6
 Udden 6 (2)
 Uddenäs 6 (f)
 Uddetorp 7, P5
 Uddevalla 4, O2
 Uddevalla 4 (2)
 Uddheden 10, L4
 Uddjaur 14, C6
 Uddnäs 9, K12
 Uddnäs 9, L15
 Ugerup 3, T7
 Uggebol 10, M6
 Uggelvik 15, Y2
 Uggulan 16, A6
 Uggglansryd 5, R7
 Uggleberg 10, M5
 Ugglehult 5, Q8
 Ugglehult, L. 4 (2)
 Ugglehult, St. 4 (2)
 Uggletorp 5, Q12
 Ukna 6, O11
 Uñeberg 6, O9
 Ullared 4, Q4
 Ullati 14, B10
 Ullbergstråk 13, D8
 Ulleberg 10 (f)
 Ullen, L. 10, L6
 Ullen, St. 10, L6
 Ullers(äter) 8, M10
 Ullerud, Ned. 10, L6
 Ullerud, Öv. 10, L6
 Ullevad 7, N6
 Ullevi 6, O9
 Ullfors 9, K13
 Ullstorp 3, T6
 Ullvåtern 10, M7
 Ullånger 13, F7
 Ullånger 13 (f)
 Ulricehamn 7, P5
 Ulrika 6, O9
 Ulriksberg 11, K8
 Ulriksberg 16, O8
 Ulriksdal 9, M15
 Ulriksdal 15, X2
 Ulriksfors 13, F4
 Ulriksfält 2, S4
 Ultevistuoddar 14, B7
 Ultuna 9, L14
 Ulvhult 7, O7
 Ulvhäll 8, M12
 Ulvsby 10, M6
 Ulvshyttan 11, K9
 Ulvsjön 12, G5
 Ulvstås 5, P7
 Ulvsta 12 (f)
 Ulvstorp 7, O4
 U(lyvunda) 9, M14
 Ulyvunda 15, Y2
 Ulyvundasjön 15, Y2
 Ulvik 13 (f)
 Ulvik 15, Y4
 Ulvåker 7, O6
 Ulvåsa 6, N9
 Ulvåsa 6 (f)
 Ulvängen 7, O6
 Ulvö 5, R8
 Ulvön, N. 13, F7
 Uman, Öv. 14, C3
 Ume älv 18, E8
 Umeå 13, F9
 Umfors 14, D4
 Umgrånse 13, E7
 Umnäs 13, D5
 Unbyn 14, D10
 Unden 7, N7
 Udenäs 7, N7
 Understen 9, K16
 Undersvik 12, H5
 Undersåker 13, F2
 Underås 16, A8
 Undrom 13 (f)
 Unnaryd, N. 5, P6
 Unnaryd, S. 5, R6
 Unnen 5, R6
 Unneröd 4 (2)
 Untraverken 9, K13
 Ununge 9, L16
 Unån 11, H8
 Upprud 7, N3
 Upphärad 7, O3
 Upplo 7, O4
 Uppsala 9, L14
 Uppsala, G:la 9, L14
 Uppåkra 3, T5
 Uranienborg 3, T4
 Urfors 11, I12
 Urshult 5, R8
 Ursvik, L. 15, X2
 Ursvik, St. 15, X2
 Ursviken 13, E10
 Uråsa 5, R8
 Usland 12 (2)
 Ut Eke 15, V4
 Utansjö 13 (f)
 Utby 11, I9
 Utby 22, E3
 Utdala 6, O10
 Utgrunden 5, S11
 Utklipporna 2, T10
 Utången 2, S10
 Utmelapd 11, I7
 Utsjö, Öv. 11, I6
 Uttersberg 8, L10
 Uttersåker 22, E3
 Utterud 10, M5
 Utvik 12 (2)
 Utö 8, N15
 Uvön 16, Å5
 Uvön 16, Ö6
 Vaberget 7, N7
 Vackerslätt 5, R11
 Vad 11, K10
 Vadensjö 3, T4
 Vadet 16, Ö5
 Vadholma 16, Å5
 Vadsbro 8, M12
 Vadsbro 8, N12
 Vadstena 6, O8
 Vagge 10, L4
 Vaggeryd 5, P7
 Vagnhärad 8, N13
 Vaholm 7, N6
 Vajmat 14, C8
 Vaikijaur 14, C8
 Vakern 11, K7
 Vaksala 9, L14
 Vaksnäs 14, C6
 Valaholm 7, N7
 Valbo 11, I13
 Valbo 12 (3)
 Valbo-Ryr 7, O2
 Valbricka 8, L10
 Valdemarsudde 15, Y3
 Valdemarsvik 6, O12
 Valdshult 5, P6
 Valen 8, M10
 Valinge 4, Q3
 Valinge 8, N12
 Valjö 2, S8
 Valkeberg 22, G3
 Valkenberg 4 (2)
 Valknytt 12 (2)
 Vall 9, P15
 Vall 12 (3)
 Valla 4, O1
 Valla 4, O2
 Valla 6, O10
 Valla 7, N7
 Valla 8, M11
 Valla 11, K11
 Valla 15, Z2
 Vallberga 4, S5
 Valbo kap. 13, F2
 Vallby 3, T7
 Vallby 3, U5
 Vallby 5, Q9
 Vallby 6, O9
 Vallby 8, M12
 Vallby 9, L13
 Vallby 9, L14
 Vallda 4, Q2
 Valle 14, C6
 Valleberga 3, U7
 Vallen 4, S5
 Vallen 12, C4
 Vallen 13, F5
 Vallentuna 9, L15
 Vallerstad 5, Q6
 Vallerstad 6, O9
 Valleråsvik 16, Å5
 Vallerås 11, I6
 Valkkirra 3, T5
 Vallnäs 5, P9
 Valloxåby 9, L14
 Vallsjö 5, Q8
 Vallsta 12, H5
 Vallstaniäs 9, L14
 Vallstena 9, P16
 Vallåkra 3, T4
 Valmåsen 12, G1
 Valnäs 10, M5
 Valsberga 8, M13
 Valsjö 13, E3
 Valskog 8, M10
 Valsta 8, L10
 Valstad 5, P11
 Valstad 6, N9
 Valstad 6 (f)
 Valstad 7, O6
 Valsåtra 15, V4
 Valtorp 7, O6
 Valåsen 10, M8
 Valö 9, K15
 Vamlingbo 9, Q15
 Vamsta 9, K15
 Van 11, I7
 Vanderydsvattnet 7, O3
 Vanhäll 11, K10
 Vankiva 2, S6
 Vannborga, Öv. 5, R12
 Vanneberga 3, S6
 Vansbro 11, I7

Vansjön 9, L12	Veddige 4, Q3	Vidinge, S. 3, T5	Vindalsjön 16, Å7
Vansjön 12, G1	Vede, St. 9, P15	Vidkärr 19 (f)	Vindelgrausele 13,
Vansta 8, N14	Vedeby 2 (f)	Vidskär, L. 16, Ö7	D7
Vanstad 3, T6	Vedby 8, N12	Vidskär, St. 16, Ö7	Vindeln 13, E8
Vanstatorp 3, T6	Vedebylund 2 (f)	Vidöstern 5, Q6	Vindelälven 13, E7
Vansö 8, M12	Vedemö 6, N9	Vifors 11, I13	Vindesta 15, X1
Vanån 11, H6	Vedemö 6 (f)	Vigelsbo gruva 9,	Vindomen 6, O11
Vanas 2, S7	Vederslöv 5, R8	K15	Vindö 6, O12
Vapnå 4, R4	Vedevåg 8, L9	Vigersberg 8, M11	Vindö 9, M16
Vapnå 4 (f)	Vedjeön 13, E4	Vigge 12, G5	Vindö 16, A6
Vara 7, O4	Vedum 7, O5	Viggeby 6, O11	Ving, N. 7, O6
Varaldssjön 10, K4	Vegby 7, P5	Viggeby 6 (f)	Ving, S. 7, P5
Varberg 4, Q3	Vegehölm 2, S4	Vig(gebyholm) 9,	Vinga 7, P2
Varberga 8 (f)	Veiki 14, B9	M15	Vingslerör 8, M11
Varbos 9, Q15	Veinge 4, R5	Viggebyholm 15, V3	Vingåker 8, M10
Var(ekil) 4, O2	Veka 5, R5	Viggetorp 10, M7	Vingåker, Y. 8, M10
Varenby 16, Å8	Velamsund 9, M15	Vik 3, T7	Vingåker, Ö. 8, N11
Vargarn 8, M11	Velamsund 15, Y4	Vik 4, N1	Vinketomta 5, P10
Vargbacken 13, D10	Velamsund 16, Å5	Vik 8, N12	Vinköl 5, R10
Vargisån 14, C8	Velanda 7, O3	Vik 9, L13	Vinköl 7, O5
Vargön 7, O3	Velanda 22, F3	Vik 10, L4	Vinlid 13, D6
Vargön 7 (f)	Vemdalen 12, G2	Vik 11, L10	Vinnerstad 6, N9
Vargön 13, D10	Vemmenhög, V. 3,	Vik 12 (f)	Vinnerstad 6 (f)
Varnhem 7, O6	U5	Vik 16, Å5	Vinninga 7, O5
Varnumskulle 7, P5	Vemmenhög, Ö. 3,	Vika 11, I7	Vinnö 3, S7
Varola 7, O7	U6	Vika 11, I10	Vinsarp 7, P6
Varp 4, N1	Vemmerlöv, Sk(yttis)	Vikarbyn 11, I9	Vinslö 3, S6
Varpan 11, I10	3, U5	Vikarsjön 12 (f)	Vinterviken 15, Y2
Varpan 11 (f)	Vemmerlöv, Ö. 3, T7	Vikbäck 13, G3	Vintjärn 11, I11
Varpen 11, H12	Vemån 12, G2	Vikdalen 15, Y3	Vintrie 3, T4
Varpnäs 10, M5	Ven 3, T4	Viken 3, S4	Vintrosa 8, M8
Varshult 5, Q9	Vena 5, P10	Viken 7, N7	Vinåker 16, O5
Vartofta 7, O6	Vendel 9, K14	Viken 22, G3	Vinäs 6, O11
Vartofta-Åsaka 7, O6	Vendelsberg 7, P3	Viken 22, H3	Vinö 5, P12
Varuträsk 13, E9	Venjan 11, I6	Vikenäs 13, D5	Vinön 8, M10
Varv 6, O9	Venjansjön 11, I6	Viker 8, M8	Vira 9, L16
Varv 7, O6	Vengarn 9, L14	Vikers 9, P16	Virbo 5, Q12
Varva 12 (5)	Ventlinge 5, S11	Vikersvik 8, M8	Vireda 6, P8
Varvek 14, B5	Ventzelholm 5, P10	Vikhög 3, T4	Viredaholm 6, P8
Varån 10, I4	Verkansjö 13, E6	Vikingsborg 15, Y3	Viren 5, R9
Vasa 3, L15	Verkeäck 5, P12	Vikingshill 15, X4	Viren 8, M11
Vasatorp 3, S4	Verkö 2 (f)	Vikisjärvi 14, B11	Viresjö 5, P7
Vasholmen 16, Å5	Verlebo 5, Q11	Vikkarn 12 (f)	Virestad 5, R7
Vassbacken 22, H3	Verled 7, O3	Virklaun 9, Q16	Virjaure 14, B5
Vassbo 11, I10	Verm(anshult) 2, S9	Vikmanshyttan 11,	Virsjaura 13, D4
Vassbotten 7 (f)	Verstorp 2 (f)	K10	Virke 3, T5
Vassbotten 22, E3	Verum 2, S6	Viksberg 16, Å8	Virkvarn 5, Q11
Vasselhyttan 8, L9	Verveln 6, P10	Viksö 11, I12	Virsbro 8, L11
V(assemåla) 5, P11	Vessigebro 4, R4	Viksö 13, G6	Virserum 5, Q10
Vassgårda 10, M7	Vesten 22, E3	Viksö 13 (f)	Virum 5, P11
Vassjaura 14, A7	Vettasjärvi 14, B10	Viksjöfors 11, H10	Virå 8, N11
Vassjön 12, H3	Vettershaga 9, L16	Viksjön 12 (f)	Visborg 9, P15
Vassmolösa 5, R11	Vettinge 2, S5	Viksta 9, K14	Visborgs slätt 9 (f)
Vassunda 9, L14	Vi 6, N11	Vilan 3, S7	Visby 9, P15
Vassända 7 (f)	Vi 12 (f)	Vilan 3, T5	Visby 9 (f)
Vassända-Naglum	Vi, N. 6, P9	Vilan 11, I9	Vishamn 16, Ö5
22, E3	Vi, S. 5, P10	Vilhelmina 13, E5	Visingsborg 6, O7
Vastanjure 14, B5	Vi bruk 11, I12	Vilhelmsberg 6 (2)	Visingsö 6, O7
Vattholma 9, K14	Via 12, H6	V(ilhelms)fält 2, S4	Viska 13, E7
Vattjom 12, G5	Vibosjön 12 (f)	V(ilhelmsro) 6, P7	Viskafor 7, P4
Vattmyran 15, V1	Viby 3, S7	Villa Giacomina 7, N5	Viskan 4, Q4
Vattnäs 11, H8	Viby 6, O11	Villan 12 (5)	Viskan 7, Q3
Vaxholm 9, M15	Viby 8, M8	Villberga 9, L13	Viskan 12, G5
Vaxholm 15, X4	Vibyggerå 13, F7	Villie 3, U6	Vislanda 5, R7
Vaxholm 16, Å5	Vibyggerå 13 (f)	Villingen 11, K11	Visnum 10, M7
Vaxäng 16, O8	Vibyholm 8, N12	Villingsberg 8, M8	Visnumms Kil 10, M7
Vaxön 15, V4	Vibynäs 16, Å8	Villola 13, G6	Visnumms 8, M9
Vaxön 16, Å5	Vickene 10, L2	Villola 13 (f)	Visseltofta 5, R10
Veberöd 3, T6	Vickleby 5, R11	Villstad 5, Q5	Visseltofta 2, S6
Vebomark 13, E9	Vidarp 3, T5	Vilseberga 6, O8	Visjön 5, R7
Veck(olm) 9, L13	Vidbynäs 8, M13	Vilshult 2, S7	Visstråk 14, D9
Veda 6 (f)	Vid(degårde) 4, O2	Vilsk-Kleva 7, O5	Vissvass 16, O5
Veda 13 (f)	Viderup 3, T5	Vilsta 8, M12	Vist 6, O10
Vedbæk 3, T4	Vidöra 3, T4	Vimmerby 5, P10	Vist 7, P5
Vedborn 5, Q12	Vidinge 9, L17	Vimo 11, I7	Vistaholm 7, O5
Vedby 3, S5	Vidinge, N. 3, T5	Vinberg 4, R4	Vistakulle 6, P7

- Visten 10, L5
 Vitaby 3, T7
 Vitemböla 3, T7
 Vitsand 10, K4
 Vitsaniemi 14, C12
 Vitsten 5, R11
 Vittangi 14, A10
 Vittangi 14, B10
 Vittangi älv 14, B10
 Vittangjärvi 14, A9
 Vittaryd 5, R6
 Vittersjö 11, I12
 V(ittinge) 6, P12
 Vittinge 9, L13
 Vittsjö 2, S6
 Vittskövle 3, T7
 Vittvik 6, O12
 Vitvattnet 14, C12
 Vitåförs 14, D11
 Vivala 8 (f)
 Vivsta varv 12, G6
 Vivsta varv 12 (2)
 Vivsta varv 13 (f)
 Vivangi 14, B11
 Vojmsjön 13, E5
 Vojman 13, E5
 Volgsele 13, E5
 Volgsjöfors 13, E5
 Vollsjö 3, T6
 Vormsele 13, E7
 Voxna bruk 11, H10
 Voxna älv 12, H4
 Vram, N. 3, S5
 Vram, Y. 3, T6
 Vram, Ö. 3, T7
 Vrams Gunnarstorp 2, S5
 Vrams å 3, T6
 Vrangelsholm 7, O6
 Vrang(sjö) 6, P8
 Vrem, St. 4, N1
 Vrena 8, N12
 Vreta 15, Z4
 Vreta 16, A5
 Vreta, St. 9, L14
 Vretaholm 6, O8
 Vretakloster 6, O10
 Vretakloster 6 (f)
 Vreten 6, O10
 Vreten 7, O6
 Vreten 15, X3
 Vrethammar 8, L9
 Vretstorp 8, M8
 Vrigstad 5, Q7
 Vristulven 7, N6
 Vrå 5, R5
 Vrå 9, L13
 Vrå 9, L14
 Vrå(ångebäck) 4, O1
 Vrångsälven 10, L3
 Vrångtjärn 12, G5
 Vrångö 7, P2
 Vrånä 7 (f)
 Vrå(land) 4, O2
 Vrångö 2 (f)
 Vuodas 14, C10
 Vuojatätko 14, B6
 Vuokainen 14, A10
 Vuollerim 14, C9
 Vuolvojjaur 14, C.
 Vuomer 13, D8
 Vädsjön 11, L8
 Vägsäter 7, O2
 Väla, Y. 8, L8
 Väla, Ö. 9, K13
 Vålberg 10, M5
 Vålberga 6 (f)
 Vålberga 10, K5
 Vålberga 15, X1
 Vålbäcksvallen 12, G3
 Våldö 5, Q12
 Våle 13, G3
 Vålningebo 6, P12
 Vålön 10, M7
 Våmb 3, T6
 Våmsbjön 3, T6
 Våmhus 11, H7
 Våmsjön 16, A6
 Våmän 11, H7
 Vånevik 5, Q11
 Vånga 2, S7
 Vånga 6, N10
 Vånga 6 (f)
 Vånga 16, O8
 Vånga, N. 7, O5
 Vången 7, N3
 Vånö 16, O6
 Vårby 8, M14
 Vårby 15, Z1
 Vårby 16, A8
 Vårby källa 15, Z1
 Vårdnäs 6, O10
 Vårfru 9, L13
 Vårgårda 7, O4
 Vårholma 16, Å5
 Vårvik 7, M3
 Våthult, 5, Q5
 Våxnäs 10 (f)
 Våxnäs, L. 10 (f)
 Våxnäs, St. 10 (f)
 Våxtorp 4, S5
 Våxtorp 5, Q7
 Våxtorp 5, R11
 Vå 3, T7
 Väby 7, P5
 Väckelsång 5, R8
 Väddesta 15, V1
 Väddö 9, K16
 Väddö 9, L16
 Väddö kanal 9, L16
 Väderbrunn 8, N12
 Väderholm 15, V1
 Väderstad 6, O8
 Väderum 5, P11
 Väderö, Hallands 2, S4
 Väderöarna 4, N1
 Vägga 2, S8
 Vägsjöfors 10, K5
 Vägskil 11, K12
 Våbäniva 14, A12
 Väja 13 (f)
 Vål(inge) 2, S4
 Vällinge 10, M6
 Vällén 9, K15
 Vällingby 15, X1
 Vällinge 3, U5
 Vällinge 8, M14
 Vällinge 16, A8
 Välluv 3, S4
 Vällsta 12 (f)
 Vällinge 9, L16
 Våmmö 2 (f)
 Vånadal 8 (f)
 Vånatorp 8 (f)
 Våndelsö 8, M15
 Vändinge 8, M13
 Vändträsk 14, D10
 Vånern 7, N5
 Vånern 22, F3
 Vänersborg 7, O3
 Vänersborg 7 (f)
 Vänersborg 22, E3
 Vänersnäs 7, O4
 Vänersvik 10, M6
 Vänfors 13, E8
 Vänge 9, L13
 Vänge 9, Q17
 Vängsjöberg 9, L15
 Vänjaurträsk 13, E7
 Vännäs 13, F8
 Väppeby 9, L14
 Vårestorp 4, S5
 Vårhulta 8, M10
 Våring 7, N6
 Våringen 8, M9
 Vårke å 3, T6
 Vårmbol 8, N11
 Vårmdö 9, M16
 Vårmdö 16, A5
 Vårmlen 10, L4
 Vårmskog 10, M4
 Vårnaby 5, R11
 Vårnamo 5, Q7
 Vårnanäs 5, S11
 Vårnberg 9, L16
 Vårnsta 8, M8
 Vårsjö 2, S5
 Vårsta 15, X1
 Vårsås 7, O7
 Vårstan 15, Y3
 Vårstan, L. 15, Y3
 Vårstan, St. 15, V3
 Vårö 4, Q3
 Väsy 2, S4
 Väsy 6, P10
 Väsy 8, L12
 Väsy 9, L14
 Väsy 15, V1
 Väsy 16, A6
 Väsy 16, A5
 Väsy, St. 16, Å8
 Väse 10, M6
 Väsmann 11, K8
 Västanfors 11, L10
 Västanhede 11, K11
 Västanhede 11, K12
 Västanhög 3, T5
 Västanor 11, J9
 Västanvik 16, O6
 Västanå 5, P7
 Västanå 6, P7
 Västanå 6 (f)
 Västanå 10, M6
 Västanå 15, Z2
 Västerby 6, O10
 Västerby 9, Q16
 Västerby 11, K11
 Västerby 16, O6
 Västerbyholm 6 (2)
 Västerbyhyttan 11, K10
 Västergarn 9, Q15
 Västergårda 9, Q15
 Västergården 7, N3
 Västerhejde 9, P15
 Västerholm 16, A6
 Västerhus 13, F7
 Västerlanda 4, O3
 Västerlanda 22, F3
 Västerlång 8, N13
 V(äster)ösa 6, O9
 Västerå 12 (f)
 Västerstad 3, T6
 Västersäter 4, N2
 Västervik 5, P12
 Västervik 13, D8
 Västervik 15, V2
 Västerås 8, L12
 Västerås-Barkarö 8, L11
 Västerång 16, Ö6
 Västerlingen 15, Z4
 Västerö 16, A7
 Västerön 16, A6
 Västerön 16, A6
 Västerön 16, A7
 Västgårde 11, N9
 Västkinde 9, P15
 Västland 9, K14
 Västland 12 (2)
 Västlandaholm 8, L10
 V(ästra)b(odarne) 7, P4
 Västraby 3, S4
 Västrakulla 5, R11
 Västsjö 10, L5
 Väte 9, Q15
 Vättelanda 4, N1
 Vättern 5, P7
 Vättern 7, O8
 Vättern, Ned. 8, L10
 Vättern, Öv. 8, L10
 Vättlösa 7, N6
 Vittö 9, L16
 Viversunda 6, O8
 Vävland 12 (2)
 Växbo 11, H11
 Växjö 6, R8
 Växjö 11, H11
 Vörta, L. 2 (f)
 Vörta, St. 2 (f)
 Yddingen 3, T5
 Ylen 6, P8
 Yllestad 7, O6
 Ymsen 7, N6
 Ymsjöholm 7, N7
 Yngaren 8, N12
 Yngen 8, M13
 Yngen 10, L7
 Yngshyttan 10, L7
 Ysby 4, S5
 Ystad 3, U6
 Ysunda 6, N10
 Ytterboda 9, I13
 Ytterby 4, P2
 Ytterby 12, G3
 Ytterby 15, V2
 Ytterby strand 15, V4
 Ytterby strand 16, Å5
 Ytterhogdal 12, G3
 Yttersby 9, K16
 Yttersjön 13, E8
 Ytterstors 13, E10
 Yttertavle 13, F9
 Ytterån 13, F3
 Ytterö 16, A6
 Yttringe, V. 15, X3
 Yttringe, Ö. 15, X3
 Yvre 9, K13
 Yxe 8, L9
 Yxelö 8, N15
 Yxen(haga) 6, P7
 Yxehult 2, S5
 Yxern 5, P11
 Yxhult 8, M9
 Yxhult, St. 6, N9
 Yxkullund 5, R7
 Yxlö 9, L16
 Yxnäs 5, R9
 Yxnerum 6, O11

- Yxningen 6, O11
 Yxnö 6, O12
 Yxtaholm 8, M12
 Yän, St. 12 (f)
- Zakrisdal 10 (f)**
- Åberget 14, D8
 Åboholm 7, N8
 Åboland 4, N2
 Åbord 13 (f)
 Åby 3, S5
 Åby 4, O1
 Åby 5, Q8
 Åby 5, Q11
 Åby 5, R11
 Åby 6, N11
 Åby 6, P10
 Åby 6 (2)
 Åby 8, N11
 Åby 8, N13
 Åby 8 (f)
 Åby 9, K13
 Åby 9, L15
 Åby 12 (5)
 Åby, St. 6, O8
 Åby, S. 3, U5
 Åby-Klippan 3, S5
 Åby älv 13, D10
 Åbydal 11, I13
 Åbyggeby 11, I13
 Åbyggeby 12 (5)
 Åbylund 8, L12
 Åbyn 13, D10
 Åda 8, N14
 Ådö 9, M14
 Åflohammar 13, F2
 Åg 11, I11
 Ågesta 8, M15
 Ågsjön 11, I11
 Ågården 7, O5
 Åhus 3, T7
 Åhylte 4, Q5
 Åkarp 3, T5
 Åkarp 3, T6
 Åkarp, N. 2, S6
 Åkarp, S. 3, U5
 Åkeholm 2, S8
 Åker 5, Q7
 Åker 8, M13
 Åker 22, H4
 Åker, V. 9, L14
 Åker, Ö. 9, L15
 Åkerberg 13, P6
 Åkerby 8, M9
 Åkerby 9, L13
 Åkerby 15, V3
 Åkerholm 6, P12
 Åkers styckebruk 8, M13
 Åkersberg 3, T6
 Åkersberg 6, P8
 Åkersberg 22, H4
 Åkersberga 9, M15
 Åkershult 5, Q9
- Åkersjö 22, H4
 Åkerslund 5, R10
 Åkerslund 15, Y1
 Åkersnäs 14, D5
 Åk(erstad) 6, O10
 Åkerström 7, O3
 Åkerström 22, F3
 Åkersvass 22, H4
 Åkerö 8, N12
 Åkesberg 8, M10
 Å(keshov) 9, M14
 Åkeshov 15, Y1
 Åkeshög 3, U4
 Å(kulla) 4, Q4
 Åknillsjö 13, E9
 Ål 11, I9
 Åland 9, L13
 Ålberga 8, N12
 Åldersbäck 5, P12
 Åled 4, R4
 Ålem 5, R11
 Ålhult 5, P10
 Ålkafjäll 14, B6
 Ålkistan 15, X2
 Ålkjarr 10, M7
 Alleberg 7, O6
 Allonokte 14, B8
 Allonö 6, N12
 Ålmajalos(jägna) 14, B5
 Ålshult 5, R8
 Ålsten 15, Y2
 Ålstäket 16, Å5
 Ålsäng 8, M10
 Ålö 8, N15
 Åminne 5, Q6
 Åminne 14, C9
 Åminnefors 10, L7
 Åmmeberg 8, N9
 Åmmebergs gruva 8, N9
 Åmotfors 10, L3
 Åmots kap. 11, I11
 Åmsele 13, E8
 Åmål 7, M4
 Åmänningen 8, L10
 Åna 7, N7
 Åndenäs 6, N10
 Ånga 8, N13
 Ånge 12, G4
 Ångermanälven 13, E5
 Ångsta 13, F3
 Ånim 7, N3
 Ånimskog 7, N4
 Ånn 13, F1
 Ånnsjön 13, F1
 Ånskolund 7, N4
 Ånsta 8 (f)
 Ånäs 8 (f)
 Ånåset 13, E10
 Åraslöv 3, S6
 Årbol 7, M3
 Årbol 7, N2
- Årby 16, Å8
 Årdala 8, N12
 Åre 13, F2
 Åreberg 7, O7
 Åreskutan 13, F2
 Århult 5, Q11
 Årjäng 10, M3
 Årnäs 16, O5
 Årnäs glasbruk 7, N6
 Årset 5, Q8
 Årsta 8, M15
 Å(rsta) 9, L14
 Årsta 15, Y2
 Årsta 15, Z2
 Årsta holmar 15, Y2
 Årstad 4, R4
 Årstadal 15, Y2
 Årstaviken 15, Y2
 Årsunda 11, I12
 Års(undakrogen) 12, G4
 Årteflod 6, P10
 Årup 2, S7
 Åryd 2, S9
 Åryd 5, R8
 Årås 10, M7
 Ås 4, Q3
 Ås 5, Q6
 Ås 5, S11
 Ås 6, O10
 Ås 10, M5
 Ås 13, F3
 Åsa 4, Q3
 Åsa 8, M11
 Åsaka 7, O3
 Åsaka 7, O6
 Åsarna 12, G3
 Åsarna 13, G3
 Åsarp 7, O6
 Åsberg 11, K12
 Åsbo 6, O9
 Åsbo 11, K11
 Åsbo-Fagerhult 2, S5
 Åsboberg 8, L8
 Åsbro 8, N9
 Åsbräcka 22, E3
 Åsby 8, L10
 Åsby 8, L11
 Åsby 9, L15
 Åseda 5, Q9
 Åsele 13, D9
 Åsele 13, E6
 Åsen 5, R6
 Åsen 12, H3
 Åsen kap. 11, H6
 Åsenhög 5, Q6
 Åserum 6, O10
 Åsgarn 11, K11
 Åshagen 10, K5
 Åshammar 11, I12
 Åshusby 9, L14
 Åskebro 8, L11
 Åskilje 13, E;
 Åskl(oster) 4, Q3
 Åskott 13, F3
- Åsle 7, O6
 Åsljunga 2, S5
 Åsnen 5, R8
 Åssjöbo 11, H9
 Åstorp 3, S4
 Åsträck 13, E8
 Åstön 12, G6
 Åstön 13 (f)
 Åsum 3, T7
 Åsum, S. 3, T6
 Åsumtorp 3, T7
 Åsunden 6, O10
 Åsunden 6, P10
 Åsunden 7, P5
 Åsvik 6, O12
 Åsv(ittinge) 6, N11
 Åsättra 16, Å5
 Åsättra 16, Å6
 Återlöga 16, Å5
 Återvall 16, Å5
 Åtorp 10, M7
 Åträsk 13, F9
 Åttkanten 10 (f)
 Åttontträsk 13, E7
 Åtvidaberg 6, O10
 Åva 16, O5
 Åvald 15, V2
 Åvik 12 (f)
 Åvike 12, G6
 Åvike 13 (f)
 Åäng 5, R7
- Ådelfors 5, Q9
 Ålandsbro 13 (f)
 Ålevik 16, Ö8
 Ålebäckstorp 7, Q5
 Ålekulla 7, Q4
 Ålekjarr 4, Q3
 Ålgarås 7, N7
 Ålgaröd 3, T7
 Ålgebo 5, Q7
 Ålgen, N. 8, L8
 Ålgen, S. 8, L8
 Ålgered 12, G6
 Ålghammar 8, M13
 Ålghult 5, Q10
 Ålgmyra 6, N9
 Ålgviken 8, M14
 Ålgå 8, M13
 Ålgå 10, L3
 Ålgö 16, Å5
 Ålgö, L. 16, Å6
 Ålgö, St. 16, Å6
 Ålgöfjärden 16, Å6
 Ålgön 16, Ö5
 Ålgön 16, Ö8
 Ålmeboda 5, R9
 Ålmeskullen 11, H10
 Ålmhult 5, R7
 Ålmora 16, Ö5
 Ålmås 5, R5
 Ålta 15, Z3
 Åltafsjön 15, Z3
 Ålva 12 (2)
 Ålvan 6

- Älvan 6 (f)
 Älvdalen 11, H7
 Älve fjord 4, P2
 Älvestorp 8, L8
 Älvho 12, H3
 Älvhög 22, E4
 Älvkarleby 9, I14
 Älvkarleö 9, I13
 Älvnäs 16, Å8
 Älvros 12, G3
 Älvros 12, H2
 Älvsala 16, Å6
 Älvsbacka 10, L6
 Älvsborg, Nya 7, P2
 Älvsby 13, D10
 Älvsby 14, D10
 Älvsby 16, Å6
 Älvsäter 7, Q4
 Älvsjö 8, M15
 Älvsjö 15, Z2
 Älvsjöhyttan 10, K7
 Älvsta 16, Å8
 Älvsäker 4, P3
 Älvtomta 8 (f)
 Älrvik 15, X4
 Älvängen 7, P3
 Älvängen 22, G3
 Ändebo 8, N11
 Äng 6, P8
 Äng 10, M7
 Ängaröd 3, S5
 Ängbacken 10 (f)
 Ängby 15, Z2
 Ängby, L. 15, Y1
 Ängby, L. 16, Å8
 Ängby, St. 15, Y1
 Ängby, St. 16, Å8
 Ängebacken 4, O3
 Ängelholm 2, S4
 Ängelholm 6, O12
 Ängelholms värn 2, S4
 Ängelsberg 8, L11
 Ängelsfors 11, I11
 Ängeltofta 2, S4
 Ängeltofta 12 (f)
 Ängersjö 12, H3
 Ängersjö 13, F8
 Ängesberg 12 (f)
 Ängesby 14, D11
 Ängesån 14, C11
 Ängesån 13, F10
 Änggruvorna 10, L7
 Änggården, St. 19 (f)
 Änghagen 4 (2)
 Ängholmen, Ö. 2 (f)
 Ängmora 16, Ö5
 Ängsholm 3, T4
 Ängsholmen 15, Y1
 Ängsholmen 15, Y3
 Ängshyddan 15, X3
 Ängshyddan 15, Y4
 Ängskär 9, K15
 Ängsvik 16, Å6
 Ängsvik 16, Å5
- Ängsö 8, L12
 Ängö 16, Ö5
 Äplarö 16, Å6
 Äppelbo 11, I7
 Äppelviken 15, Y2
 Ärentuna 9, L14
 Ärla 8, M12
 Ävja 16, Ö8
 Ärtemark 7, M3
 Ärtingen 7, M3
 Ärtrik 13, F5
 Äran 11, I5
 Äs 8, M11
 Äsk(ekärr) 7, N6
 Äspered 7, P5
 Äsperyd 5, P8
 Äsperöd 3, T6
 Äsperöd 4 (2)
 Äspeskär 2 (f)
 Äspult 3, T6
 Äspinge 3, T5
 Äspinge 3, T6
 Äspinge, Ö. 3, T6
 Äsplunda 8, M9
 Äspås 7, O6
 Äspång 22, G3
 Äspö 3, U5
 Äströtet 15, Z1
 Ätrafors 4, Q4
 Ätran 4, Q4
 Ätran 7, O6
 Ätran 7, Q5
 Ättarö 16, Å5
 Ävlinge 16, Å5
 Ävlinge 16, Ö5
- Öby 8, M10
 Öckerö 4, P2
 Öddön 4, N1
 Ödeberg 7, N2
 Ödeby 8, M9
 Ödeshög 6, O8
 Ödestugu 5, P7
 Ödsköld 7, N3
 Ödsm(äl) 4, O2
 Ödåkra 3, S4
 Öfalla 10, M8
 Öggestorp 6, P7
 Öja 3, U6
 Öja 8, M11
 Öja 9, Q15
 Öjaby 5, R8
 Öjared 7, P3
 Öjaren 11, I12
 Öje 11, I6
 Öjebro 6, O9
 Öjebyn 13, D10
 Öjervik 10, L5
 Öjesjön 11, I6
 Öjhult 5, R7
 Öjkroken 5, R12
 Öjungen 12, H4
 Ökna 5, Q9
 Ökna 8, M11
 Ökna 8 (f)
- Ökna 16, Ö8
 Ökne 10, M4
 Öknebo 6, O12
 Ö(landa) 7, O6
 Ölands alunbruk 5, S11
 Ö(lands) Bäck 5, R12
 Ö(lands) Gräsgränd 5, S12
 Ö(lands) Lindby 5, R12
 Ölands norra udde 5, Q13
 Ö(lands) Segerstad 5, S12
 Ö(lands) Skogsby 5, R11
 Ölands södra udde 5, S11
 Öljaren 8, M11
 Öljehult 2, S9
 Öllestorp 3, S6
 Öllsjö 3, S7
 Ölman 10, M6
 Ölme 10, M6
 Ölmostad 5, Q6
 Ölmostad 6, P7
 Ölmevalla 4, Q3
 Ölsboda 8, M8
 Ölserud 10, M5
 Ölvingstorp 5, R11
 Ömmeln 10, M3
 Ömmern 7, P4
 Ön 11, K11
 Ön 12 (f)
 Öna 7, P5
 Öna 10, M6
 Önafors 7 (f)
 Önan 22, F4
 Önnarp 3, U5
 Önnarp 7, P6
 Önnerup 3, T5
 Önnestad 2, S6
 Önum 7, O5
 Önusberg 13, D9
 Ör 7, N3
 Ör 15, X2
 Örberga 6, D8
 Örböholm 8, N13
 Örby 7, Q4
 Örby 15, Z2
 Örbyhus 9, K14
 Öre älv 13, F8
 Örebro 8, M9
 Örebro 8 (f)
 Öredal 7, O5
 Öregrund 9, K15
 Öregrundsgrepen 9, K15
 Örekilsälven 7, N2
 Ören 6, P8
 Öreryd 5, Q6
 Öresjö 7, O3
 Öresjön 7, P4
 Öresjön, V. 7, Q4
 Öresjön, Ö. 7, Q4
 Öresten 7, Q4
- Öresund 3, T4
 Örgryte 7, P3
 Örgryte 19 (f)
 Örgryte 22, H3
 Örgården 6, O8
 Öringe 4, R5
 Örja 3, T4
 Örkellunga 2, S5
 Örkne 5, Q9
 Örkened 2, S7
 Örlen 7, O7
 Öрманäs 4, Q3
 Örmö 5, R9
 Örmon 6, N9
 Örnsköldsvik 13, F7
 Örtorp 5, R11
 Örnäs 13, D6
 Örscholmen 10 (f)
 Örsjö 3, U6
 Örsjö 5, R10
 Örskär 9, I15
 Örslösa 7, N4
 Örsundet 16, Ö6
 Örsundsbro 9, L13
 Örsås 7, Q5
 Örsön 16, Å6
 Örten, V. 10, L6
 Örten, Ö. 10, L6
 Örtöfta 3, T5
 Ört(omta) 6, O10
 Örtorp 4, O2
 Örtträsk 13, E7
 Örup 3, T6
 Öräker 12 (2)
 Örsäng 5, P7
 Ösan 7, O6
 Ösby 16, Å6
 Ösbyholm 9, L16
 Ösjöbol 5, Q9
 Öskevik 8, L9
 Ösmo 8, N14
 Ösby 6, N10
 Össby 6 (2)
 Össebygarn 9, L15
 Össjö 2, S5
 Östa 9, K12
 Östa 16, Ö8
 Östad 4, N2
 Östad 7, P3
 Ö(stafors) 2, S8
 Östanbräck 12 (f)
 Östanbäck 13, F6
 Östanfors 12, H5
 Östanforsån 11 (f)
 Östansjö 8, M9
 Östanvik 11, H9
 Östanvik 16, Ö6
 Östanå 2, S7
 Östanå 6, P8
 Östanå 9, L16
 Östanås 10, L4
 Östaröd 2, S7
 Östvall 12, G4
 Östbjörka 11, I9
 Östby 4, M1

NAMN-REGISTER.

Östby 4, N1	Östersjön 9, M17	Östraby 5, P9	Överlida 7, Q4
Östby 11, I12	Österskog 6 (f)	Östrand 12 (2)	Övermo 11, I8
Österby 6, N10	Österskär 9, M15	Öströ 4, Q4	Översjölla 13, F7
Österby 6, P9	Österslöv 3, S7	Öttum 7, O5	Överst-Juktan 13, D5
Österby 8, M11	Österstad 6, N9	Öved 3, T6	Överstbyn 14, C10
Österby 9, K14	Österstad 6 (f)	Ö(veds)klöster 3, T6	Överstyn 15, V1
Österby 16, Å8	Österström 12, G5	Överberget 12, G3	Översättra 16, Å5
Österbymo 6, P9	Östersund 13, F3	Överby 4, N1	Översävne 9, K12
Österede 13, F5	Östervallskog 10, L2	Överby 7, O3	Överum 6, P11
Österforse 13, F6	Östervik 15, Z4	Överby 15, V4	Överås 19 (f)
Östergarn 9, Q16	Östervik 16, Å6	Överby 15, Z4	Övraby 3, U6
Östergarns holme 9, Q17	Östervärn 3, T5	Överby 16, Å5	Övraby 4 (f)
Österhammar 8, L10	Österåker 8, M10	Överby 16, Å6	Ö(vraby)borg 3, T6
Österhede 13, G5	Österås 13, F6	Överby 22, E3	Övragård 2, S4
Österkälén 13, F4	Österäng 7, N6	Överbyfj. 15, O4	Öxab(äc)k 7, Q4
Österplana 7, N5	Östevatten 7, N3	Överbyhagen 7 (f)	Öxared 4, Q3
Österport 9, P15	Östhammar 9, K15	Överbyn 10, K4	Öxnared 7, O3
Österport 9 (f)	Östmark 10, I4	Övergård 13 (f)	Öxnared 22, E3
Östersjö 10, L7	Östrabo 5, R8	Överhogdal 12, G3	Öxnevalla 7, Q4
	Östraby 3, T6	Överhärde 11, I13	Öxnäs 7, N3

Namnregister för de i Atlasen upptagna kartorna över Stockholm, Göteborg, Malmö och Norrköping.

Stockholm.

- Adolf Fred. ka 17, C4
 Ad. Fredr. kyrkog. 17, C4
 Ad. Fredr. torg 18, F4
 Agnegatan 17, D2
 Akademien för de fria konsterna 17, D4
 Alhambra 18, E7
 Allhelgonakyrkan 18, H4
 Allm. Barnbördsh. 17, A5
 Allm. Försörjn.-inrättningen 17, C2
 Allm. gränden 18, E6
 Alströmerg. 17, C1
 Ansgarie-berget 18, G3
 Ansgariegatan 18, F3
 Apelbergsg. 17, C4
 Arbetareg. 17, C1
 Arbetsinrättning 18, G2
 Arsenalsgatan 17, D4
 Artillerigatan 17, C5
 Artillerigården 17, C5
 Axelsgränd 18, G5
 Badinrättning 18, E4
 Badstugatan 18, F4
 Badstugan, L. 17, B3
 Badstugan, St. 17, A3
 Baggensgatan 18, E5
 Baldersgatan 17, A4
 Banérg. 17, C6
 Bankogr., N. 18, E5
 Bankogr., S. 18, E5
 Bantorget, N. 17, C3
 Bantorget, S. 18, G4
 Barnasyl 18, H3
 Barnbördshus 18, G3
 Barnbördsh., Allm. 17, A5
 Barnhuset 17, A3
 Barnhusgatan 17, C3
 Barnängsgatan 18, G6
 Barnängsvärg. 18, H6
 Beckholmen 18, F7
 Bellmansg. 18, F4
 Bellmansro 18, E7
 Bengt Ekenhjelmseg. 18, G4
 Bergsgatan 17, D2
 Bergsund 17, F1
 Bergsundsgatan 18, F1
 Beridarebang. 17, D4
 Berns salonger 17, D5
 Berzelli park 17, D5
 Bibliot., Kungl. 17, C4
 Biblioteksgatan 17, C5
 Biolog. museet 18, E5
 Birger Jarlsgatan 17, C4
 Birkagatan 17, B2
 Björngårdsgatan 18, F4
 Blancs café 17, D4
 Blasiholmen 17, D5
 Blasiholmsg. 17, D5
 Blasiholmshamnen, N. 17, D5
 Blasiholmshamnen, S. 17, D5
 Blasiholmstorg 17, D5
 Blecktorner, St. 18, H5
 Blecktornsgränd 18, F4
 Blekingegatan 18, H4
 Bollhusgränd 18, E5
 Bomslupstrappan 18, E5
 Bondegatan 18, G5
 Borgerskapets Gubbus 18, F2
 Borgerskapets Ånkehus 17, A3
 Borgmästareg. 18, G6
 Bragevägen 17, A4
 Brahegatan 17, B5
 Brede gatan 18, E7
 Bredgränd 18, E5
 Breitenfeldsgatan 17, C6
 Brunkebergsg. 17, D4
 Brunkebergstorg 17, D4
 Brunnsgatan 17, C4
 Brunnsgården 18, E5
 Bryggareg. 17, D3
 Brännkyrkag. 18, F2
 Celsiugatan 17, C2
 Centralsaluhallen 17, D3
 Centralstation 17, D3
 Cirkus 18, E7
 Clevegränd 18, F4
 Dalagatan 17, B2
 Danderydsg. 17, B4
 Danviken 18, G7
 Danviksg. 18, G7
 Danvikslunden 18, G6
 David Bagaresg. 17, C4
 Djurgårdsbron 17, D6
 Djurg.-brunnsv. 17, D7
 Djurgårdsslätten 18, E7
 Djurgårdsstaden 18, E6
 Djurgårdsteatern 18, E6
 Dockan 18, F7
 Drakens gränd 18, E5
 Dram. teatern 17, C5
 Drottningg. 17, C3
 Drottningholmsv. 17, D1
 Dryckesgr., N. 18, E5
 Dryckesgr., S. 18, E5
 Duvnåsgatan 18, G6
 Duvogränd 18, F3
 Döbelngatan 17, B3
 Eiraplanen 17, D3
 Engelbrektsg. 17, B4
 Engelbrektskyrkan 17, B4
 Engelska kyrkan 17, D7
 Eriksbergsg. 17, B4
 Eriksdalsgatan 18, H4
 Eriksdalslunden 18, H4
 Ersta Diakonisskap. 18, F6
 Erstag. 18, G6
 Eugeniahemmet 17, A2
 Falkenbergsg. 18, E6
 Fatburgsg. 18, G4
 Fattighus 18, G4
 Ferkens gränd 18, E5
 Fiskgränd, L. 18, F5
 Fiskgränd, St. 18, F5
 Fjällgatan 18, F5
 Fleminggatan 17, C2
 Floragatan 17, B5
 Folkskolelärrarinneseminariet 18, G4
 Folkungsgatan 18, G5
 Fredrikshovsg. 17, C6
 Fredsgatan 17, D4
 Frejgatan 17, A3
 Fridhemsg. 17, D1
 Friggagatan 17, A4
 Frimurarelogen 17, D5
 Fr(yxell)gatan 17, B4
 Funkens gränd 18, E4
 Försörjn.-inrättn., Allm. 17, C2
 Gaffelgränden 18, E5
 Gallevarvet 17, D6
 Gamla Kungsholmsbrog. 17, C3
 Garnissonssjukh. 17, D2
 Garvareg. 17, D2
 Gasväs kont. 17, C3
 Glasbruksg., L. 18, F5
 Glasbruksg., St. 18, F5
 Gottlandsg. 18, H4
 Grev Magnig. 17, C6
 Grev Tureg. 17, C5
 Grevbron 17, D5
 Grevegränd 17, D5
 Grevgatan 17, C5
 Gröndsgatan 18, H4
 Gråmunkegr., St. 18, E4
 Gubbusgatan 18, F2
 Gustav III:s staty 18, E5
 Gustav Adolfs ka 17, C7
 Gustav Adolfs torg 17, D4
 Gustav Vasa ka 17, B3
 Gåsgränden 18, E4
 Göta Livg. kasern 17, C6
 Götgatan 18, G5
 Hagagatan 17, A3
 Hammarby idrottspl. 18, H6
 Hammarby strand 18, H6
 Hammarby torg 18, H6
 Hammarbyg. 18, H5
 Hammarbysj. 18, H6
 Hammarbölan 17, B4
 Hamngatan 17, C4
 Hantverkareg. 17, D2
 Hasselbacken 18, E7
 Hedvig Eleonora ka 17, C5
 Heleneborg 18, F2
 Heleneborgsg. 18, F2
 Helgagatan 18, G4
 Helgeandsholmen 18, E4
 Henrikdals station 18, G7
 Herkulseg. 17, D4
 Hjorthagsvägen 17, B6
 Hjärneg. 17, D2
 Holländareg. 17, B3
 Holländarevägen 18, G4
 Hoparegr., L. 18, E5

- Hoparegr., St. 18, E5
 Hornsgatan 18, F3
 Hovslagareg. 17, B3
 Hovstallet, Kungl. 17, C5
 Humlegården 17, B5
 Humlegårdsg. 17, C5
 Huvudposten 17, D3
 Hålsingegatan 17, A2
 Högalidsberget 18, F2
 Högalidsg. 18, F2
 Högbergsg. 18, G4
 Högre Lärarinnesem. 17, C5
 Hökensgatan 18, F5
 Hötorget 17, C4
 Idungatan 17, A3
 Igeldammsgatan 17, C1
 Inedalsgatan 17, C2
 Ingemarsgatan 17, A3
 Intima teat. 17, C4
 Iversons gränd 17, B5
 Jakobs kyrka 17, D4
 Jakobsbergsgatan 17, C4
 Jakobsgatan 17, D4
 Jaktvarvsgr. 17, D2
 Jarlapan 17, B4
 Johannes ka 17, B4
 Johannesg. 17, C4
 Johannesgr. 18, E5
 Jungfrug. 17, C5
 Jutas backe 17, C4
 Jägaregatan 18, G3
 Järlagatan 18, H6
 Järntorget 18, E5
 Järnvägsg., Ö. 17, C3
 Kammakareg. 17, C3
 Kapellgränd 18, G5
 Kaplansbacken 17, D3
 Kaptensg. 17, C5
 Kardellgatan 17, C5
 Kardnansmakareg. 17, D4
 Karl Jöhans ka 18, E5
 Karl Jöhans torg 18, F5
 Karlaplan 17, C6
 Karlavägen 17, B5
 Karlberg 17, B1
 Karlbergssjön 17, C1
 Karlbergsvägen 17, B2
 Karlsviksgat. 17, D1
 Karolinska institutet 17, D3
 Kastell 18, E6
 Kastellholmen 18, E6
 Katarina bang. 18, G5
 Katarina Högbergsg. 18, F5
 Katarina ka 18, F5
 Katarina v. kyrkogata 18, F5
 Katarina ö. kvarngr. 18, F5
 Katarina ö. kyrkogr. 18, F5
 Katarinavägen 18, F5
 Kattgränden 18, F3
 Kindstugatan 18, E4
 Klara ka 17, D4
 Klara n. kyrkog. 17, C3
 Klara sjö 17, C2
 Klara strand 17, C3
 Klara s. kyrkog. 17, D4
 Klara vattngränd 17, D4
 Klara v. kyrkog. 17, D4
 Klara ö. kyrkog. 17, D4
 Klarbergsg. 17, D4
 Klippan 18, G7
 Klippgatan 18, G6
 Kocksgatan 18, G5
 Kocksgränd 17, D4
 Kommendörsg. 17, C5
 Kornhamnstorg 18, E4
 Krihögskolan 17, B6
 Kronobergsg. 17, D1
 Kronobergsparken 17, C2
 Kronprinsess. Lovisas vård-
 anst. f. barn 17, D2
 Krukmakareg. 18, F3
 Krikgränden 18, E5
 Kungl. Bibliot. 17, C4
 Kungl. Hovstallet 17, C5
 Kungl. Myntet 17, D3
 Kungl. Post 17, D3
 Kungl. Slottet 18, E4
 Kungl. Teatern 17, D4
 Kungsbron 17, D3
 Kungsg. 17, D3
 Kungsh. strand 17, C1
 Kungsh. torg 17, D2
 Kungsh.-g. 17, C1
 Kungsklippan 17, D3
 Kungstensg. 17, B3
 Kungsträdgården 17, D4
 Kungsträdgårdsg. 17, D4
 Kåkbrinken 18, E4
 Köpmangatan 18, E4
 Köttorget 18, E4
 Ladugårdsgården 17, B6
 L(antmäteri)backen 17, D4
 Latinläroverket, N. 17, C3
 Lejonstedtsgr. 18, E4
 Lånagatan 18, G2
 Liljeholmen 18, G1
 Liljeholmsbron 18, G1
 Lillabültgatan 17, B6
 Lilljans plan 17, B5
 Lindhagens g. 17, D1
 Linnég. 17, C5
 Livgardets till häst kasern
 17, A6
 Logårdstrappan 18, E5
 Lotsgatan 17, G6
 Lundagatan 18, F3
 Luntmakareg. 17, B3
 Lutternsg. 17, C4
 Lützensgatan 17, C6
 Långa gatan 18, E7
 Långholmen 18, F1
 Långholmsgatan 18, F2
 Låstmakareg. 17, C4
 Lödgatan 17, B4
 Löjtnantsgatan 17, B6
 Majorsgatan 17, C5
 Malmskilnadsg. 17, C4
 Malmstorgsg. 17, D4
 Maria bangata 18, F2
 Maria gränd 18, F4
 Maria Högbergsg. 18, H4
 Maria kvarng. 18, F4
 Maria kyrka 18, F4
 Maria tvärgr. 18, F4
 Mariagatan 18, F4
 Mariebergsg. 17, C1
 Markvårdsg. 17, B3
 Matteuskyrkan 17, A2
 Mejtens gr., L. 18, G6
 Mejtens gr., St. 18, G6
 Mellantrappan 18, E5
 Metaregatan 18, H5
 Mosebacke 18, F5
 Mosebacke torg 18, F5
 Munkbrog. 18, E4
 Munkbron 18, E4
 Munklångersg., L. 17, D3
 Musikaliska Akadem. 17, D5
 Myntet, Kungl. 17, D3
 Myntgatan 18, E4
 Mynttorget 18, E4
 Mälaregatan 17, C4
 Mälaren 18, E2
 Mälaretorget 18, E4
 Måster Samuelsg. 17, C4
 Nackagatan 18, G6
 Narvågen 17, C6
 Nationalmuseum 17, D5
 Navigationsskolan 18, F6
 Nobelgatan 17, D7
 Nobelparken 17, D7
 Nordiska museet 17, D6
 Norr Mälärstrand 17, D2
 Norra station 17, C3
 Norrbäckagatan 17, B1
 Norrbro 18, E4
 Norrlandsgatan 17, C4
 Norrmalmstorg 17, C5
 Norrström 17, D5
 Norrström 18, E5
 Norrtulls stn 17, A2
 Norrtullsgatan 17, A3
 Novilla 18, E7
 Nybergsgatan 17, C5
 Nybrogatan 17, C5
 Nybrohamnen 17, D5
 Nybroviken 17, D5
 Nybygget 17, A2
 Nygatan, L. 18, E4
 Nygatan, St. 18, E4
 Nygränden 18, E5
 Nytorget 18, G5
 Nytorrgsg. 18, G5
 Näckströmmsg. 17, D5
 Observatorieg. 17, B3
 Observatorielunden 17, B3
 Observatoriet 17, B3
 Odengatan 17, B3
 Olofsgatan 17, C4
 Oskarskyrkan 17, C6
 Oskarsteat. 17, C3
 Owengatan 17, D3
 Oxtorget 17, C4
 Oxtorgsgatan 17, C4
 Packhusg. 18, E5
 Parmmitareg. 17, D3
 Peder Myndes backe 18, F4
 Pelikans gr. 18, E5
 Pilgatan 17, D2
 Pipersgatan 17, D2
 Ploggatan 18, G6
 Polhemsgatan 17, C2
 Polshuset 17, D2
 Pontonierg. 17, D1
 Positionsart. kas. 17, C6
 Post, Kungl. 17, D3
 Prästgatan 18, E4
 Prästgårdsgatan 18, G3
 Prästgatan 18, F2
 Ragvaldsg. 18, F4
 Ransakningsh. 17, D2
 Realläroverket, 17, B4
 Regeringsg. 17, C4
 Reimers holme 18, F1
 Reimersh.-gatan 18, F1
 Rensgatan 17, B3
 Renstjärnsg. 18, G5
 Repslagareg. 18, F4
 Riddaregatan 17, C5
 Riddarholmen 18, E4
 Riddarholmskyrkan 18, E4
 Riddarhusgr. 18, E4
 Riddarhustorget 18, E4
 Ridhus 17, A5
 Riksbanken 18, E4
 Riksdagshuset 18, E4
 Ringbg. 17, C4
 Ringvägen 18, G3

- Rosengatan 17, B4
 Rosenlundsg. 18, G3
 Roslagsg. 17, A3
 Roslagstorg 17, B4
 Runebergsgatan 17, B4
 Rådhus 17, D2
 Rådmansg. 17, B3
 Rålamsg. 17, D1
 Rålamshov 17, D1
 Rålamstorget 17, D1
 Råntmistaretr:n 18, F5
 Röödbodtorget 17, D4
 Rörstrandsg. 17, B1
 S. de C:s Barnhem 17, C1
 Sabbatsbergs sjukhus 17, C3
 Saltmätareg. 17, B3
 Saltsjöbanans stat. 18, F5
 Saltsjökvärn 18, G7
 Samariten, barnsj.-h. 18, F3
 Sandbergs tvärgränd 18, G5
 Sandbergsg., Nya 18, G5
 S:t Eriksbron 17, B2
 S:t Eriks plan 17, B2
 S:t Eriksg. 17, C1
 S:t Gertruds ka 18, E4
 S:t Görans kap. 17, C1
 S:t Nikolai ka 18, E4
 S:t Paulsgatan 18, F4
 Schéélegatan 17, D2
 Schönfeldtsgr. 18, E4
 Serafimerlasar. 17, D3
 Serpelgatan 17, C4
 Sibillegatan 17, C5
 Sicklagatan 18, H5
 Sigtunagatan 17, B2
 Sjukhus 18, G4
 Sjukh. S:t Göran 17, C1
 Sjökrigsskolan 18, E5
 Skansen 18, E5
 Skaraborgsg. 18, F4
 Skeppar Karls gr. 18, E5
 Skeppareg. 17, C5
 Skeppsbron 18, E5
 Skeppsholmen 18, E5
 Skeppsholmsbr. 18, E5
 Skinnarv.-g. 18, F3
 Skinnarviksparken 18, F3
 Skomakareg. 18, E4
 Skottgränden 18, E5
 Skurugatan 18, H6
 Skyttegatan 18, G3
 Skånegatan 18, G6
 Skärgårdsg. 18, E5
 Sköldgatan 18, G3
 Sk(öldung)g. 17, A4
 Slottet, Kungl. 18, E4
 Slottsbacken 18, E5
 Slussen 18, E5
 Slöjdgatan 17, C4
 Smedjeg. N. 17, D4
 Smedsudden 18, E1
 Smålandsg. 17, C4
 Snickerbacken 17, C4
 Sockerbruksgr. 18, H3
 Sofiahemmet 17, A5
 Sofiakyrkan 18, G6
 Solnavägen 17, A2
 Stadion 17, A5
 Stadsgården 18, F5
 Stadshusbron 17, D3
 Stadshuset 17, D3
 Stallgatan 17, D5
 Statens järnv:s kontorsbygg.
 17, A1
 Statens provningsanstalt 17,
 A4
- Stefanskapellet 17, A3
 Stigbergsgatan 18, F5
 Stjärngatan 17, B3
 Stockh. högskola 17, C3
 Stockh. sjukhem 17, D1
 Stockh. stads arbetsinrätt-
 ning 18, G2
 Stockholms stads vattenled-
 ning 18, H5
 Storabältgatan 17, B6
 Storgatan 17, C5
 Storkyrkobrinken 18, E4
 Stortorget 18, E4
 Strandvägen 17, D5
 Strömgatan 17, D4
 Strömparterren 18, E4
 Strömsborg 18, E4
 Sturegatan 17, B5
 Stureparken 17, B5
 Stureplan 17, C5
 Sturevägen 17, A6
 Styrmansgatan 17, C6
 Surbrunnsg. 17, B3
 Svartensg. 18, F5
 Svartmang. 18, E4
 Svea Artill.-kas. 17, B5
 Svea Ingenjörkårs kas. 17, D1
 Svea Livg. kas. 17, C6
 Sveaplan 17, A3
 Sveavägen 17, A3
 Svedenborgsg. 18, G4
 Svenska teatern 17, D5
 Synagoga 17, D5
 Sägareg. 18, G6
 Söder Mälarstrand 18, F3
 Södermalmstorg 18, F4
 Södermannag. 18, G5
 Södra bangården 18, G4
 Södra teatern 18, F5
 Tanto 18, H3
 Tantogatan 18, G2
 Tantolunden 18, G3
 Tavastgatan 18, F3
 Teatergatan 17, D5
 Teatern, Kungl. 17, D4
 Tegelbacken 17, D4
 Tegelvikén 18, G6
 Tegelviksgatan 17, G7
 Tegnérulunden 17, C3
 Tegnérgatan 17, B4
 Tekniska högsk. 17, B3
 Tekniska högsk., nya 17, A5
 Tekniska skolan 17, C4
 Teknologgatan 17, B3
 Telegrafgr. 18, E5
 Tennispav. 17, A5
 Thirvaldsgr. 18, E5
 Timmermansg. 18, F4
 Tjörhovsg. 18, G5
 Tomtebodas stn 17, A1
 Tomtebog. 17, B1
 Torkel Knutsong. 18, G4
 Torsgatan 17, B2
 Torsplan 17, A1
 Torstenssonsg. 17, C6
 Trångsund 18, E4
 Trädgårdsg. V. 17, D4
 Trädgårdsg. 17, G6
 Trädgårdstvärgränd 18, H4
 Tulegatan 17, A3
 Tullgränden 18, E5
 Tullhus 17, C3
 Tunnelgatan 17, C3
 Tyrgatan 17, A4
 Tyska brinken 18, E4
 Tyskbagareg. 17, B5
- Uggleviksgatan 17, B4
 Ulrika Eleonora ka 17, D3
 Uppladsg. 17, B3
 Uppsälagatan 17, B2
 Urvädersgränd 18, F4
 Wahrendorffsg. 17, D5
 Valhallavägen 17, A4
 Vallgatan 17, C3
 Vanadisulunden 17, A3
 Vanadisvägen 17, B2
 Varvsgatan 18, F2
 Vasabron 18, E4
 Vasagatan 17, C3
 Vasaparken 17, B2
 Vasateatern 17, C3
 Vatten:sv:s kont. 17, C3
 Vattugatan, L. 17, D4
 Vattugatan, St. 17, D4
 Vegagatan 17, B3
 Vikingagatan 17, B1
 Viktoriateatern 18, E7
 Villagatan 17, B5
 Vintervägen 17, D3
 Vita berget 18, G6
 Vitabergrsg. 18, G6
 Wollmar Yxkullsgatan 18, G3
 Väpnareg. 17, D5
 Värmdögg. 18, H6
 Värtahamnen 17, A7
 Värtan stn 17, A7
 Värtavägen 17, B6
 Västerlång. 18, E4
 Västgötagatan 18, H5
 Västmannag. 17, A2
 Ynglingavägen 17, A2
 Yxsmedsgränd 18, E4
 Zinkensdamsg. 18, G3
 Årsta holmar 18, H2
 Årsta strand 18, H3
 Årstalunden 18, H3
 Årstatorget 18, H4
 Årstaviken 18, H2
 Åsöberget 18, G5
 Åsögatan 18, G6
 Ölandsgatan 18, H4
 Österlång. 18, E5
 Östermalms idrottspl. 17, A5
 Östermalms realläroverk 17,
 B6
 Östermalmsg. 17, B5
 Östermalmstorg 17, C5
 Östgötagatan 18, G5
 Östra station 17, A4

Göteborg.

- Albogatan 19, D2
 Alingsåsgatan 19, A4
 Allégatan, N. 19, C2
 Allégatan, S. 19, C2
 Allén, Nya 19, B3
 Allén, Nya 19, C2
 Allmänna vägen 19, C1
 Alströmergatan 19, A4
 Alvhemsgatan 19, D2
 Amiralitetsgatan 19, C1
 Andra Långgatan 19, C1
 Annedal 19, D2
 Arsenalsgatan 19, C2
 Aschebergsgatan 19, C3
 August Kobbs gata 19, D1
 Bad 19, A3
 Badhusgatan, L. 19, B2

- Badhusgatan, St. 19, B2
 Baldersgatan 19, A4
 Baldersplatsen 19, A4
 Bangatan 19, C1
 Barnbördshus 19, D2
 Barnhusgatan 19, A4
 Begravn.-pl., Mosaiska 19, A4
 Begravn.-pl., Västra 19 (f)
 Begravn.-pl., Äldre 19, A4
 Begravn.-pl., Östra 19 (f)
 Bellmansgatan 19, C3
 Bergsgatan 19, C2
 Bergsgatan, L. 19, C2
 Bergslagsbanans bangård 19, A3
 Bergslagsgatan 19, A4
 Berzeligatan 19, C4
 Besvärsgatan, Öv. 19, D3
 Blekingegatan 19, C4
 Blåsg. 19, C1
 Bohusgatan 19, B4
 Bohustorget 19, B4
 Borås-gatan 19, A4
 Brogatan 19, C2
 Brunnsgatan 19, D2
 Brunnsparken 19, B3
 Brückö 19 (f)
 Burgården, N. 19, B4
 Burgården, S. 19, C4
 Burgårdsgatan 19, C4
 Bäckegatan 19, D1
 Båraregatan 19, C2
 Carl Gustavsgatan 19, C3
 Carl Johansgatan 19, C1
 Chalmersgatan 19, C3
 Chalmerska institutet 19, C3
 Dalagatan 19, C1
 Djupedalsgatan 19, D2
 Djupedalsg., Öv. 19, D2
 Djurgårdsgatan 19, C1
 Domkyrkan 19, B3
 Drottninggatan 19, B3
 Drottningtorget 19, B3
 Dämmevägen 19, B4
 Ekmang. 19, C3
 Engelbrekts-gatan 19, C3
 Epidemisjukhus 19, D2
 Erik Dalbergsgatan 19, C3
 Exercisheden 19, B4
 Fabriks-gatan 19, B4
 Fattighuset 19, B4
 Fattigvårdsanstalt 19, D3
 Fiskka-j. 19, C2
 Fisk-torg 19, C2
 Fjällgatan 19, D1
 Fjärde Långgatan 19, C2
 Flaggatan 19, D1
 Flickskola 19, C3
 Folkskolegatan 19, D2
 Folksk. lär. seminarium 19, D2
 Folkungagatan 19, A4
 Fredsgatan 19, B3
 Friggagatan 19, A4
 Friggaplatsen 19, A4
 Friggbergsgatan 19, C2
 Fågelbergsgatan, Ned. 19, C3
 Fågelbergsgatan, Öv. 19, D3
 Fårgaregatan 19, A4
 Föreningsgatan 19, D3
 Första Långgatan 19, C1
 Garnisonskyrkan 19, B3
 Gibraltar 19, D4
 Gibraltar-gatan 19, D3
 Grand Hotell Haglund 19, B3
 Grevegatan 19, D3
 Grönsakstorget 19, B3
 Gullbergs strand 19, A3
 Gust. Adolfs torg 19, B3
 Gymnastikhus 19, B3
 Gårda 19, B4
 Gårdvägen 19, B4
 Göta älv 19, B2
 Göta-bergsgatan 19, C3
 Götaplän 19, C4
 Gütgatan 19, A3
 Haga kyrkogata 19, D3
 Haga nygata 19, C2
 Haga östergata 19, C2
 Hagakyrkan 19, C3
 Hallandsgatan 19, B4
 Hamngatan, N. 19, B3
 Hamngatan, S. 19, B3
 Hamngatan, V. 19, B3
 Hamngatan, Ö. 19, B3
 Hamnkanalen, St. 19, B3
 Handelsinst. 19, D3
 Hantverkaregatan 19, D3
 Hedåsgatan 19, C4
 Hisingen 19 (f)
 Hisingsbron 19, A3
 Holtermanska sjukh. 19, D3
 Hotell Eggers 19, A3
 Hotellplatsen 19, B3
 Husargatan 19, C2
 Husargatan, Öv. 19, D2
 Huvudpost 19, B2
 Hvitfeldts-gatan 19, B2
 Hvitfeldts-platsen 19, C2
 Hålsingegatan 19, C1
 Högs-kolan 19, C3
 Idrotts-plats 19, B4
 Ingenjörsgatan 19, B2
 Johannebergsgat. 19, C4
 Johannedalsgatan 19, D2
 Johannes kyrka 19, C1
 Johannes kyrkogata 19, C1
 Johannes plan 19, C1
 Jungmansgatan 19, D1
 Järntorget 19, C2
 Järntorgsgatan 19, C2
 Järnvägsgatan 19, C2
 Kanal-torget 19, A3
 Kapell 19, D3
 Kapellgatan 19, D3
 Kapellplatsen 19, D3
 Kaponniergatan 19, C2
 Kasern-torget 19, B2
 Kastellgatan 19, D2
 Katolska kyrkan 19, A3
 Katrinelund, L. 19, B4
 Katrinelund, St. 19, B4
 Kils-gatan 19, A3
 Klamparegatan 19, C1
 Kommendörsgatan 19, D1
 Konserthus 19, B3
 Koopmansgatan 19, D1
 Korsgatan 19, B3
 Kostergatan 19, C1
 Kristinelundsgatan 19, C3
 Krokslättsgatan 19, D2
 Kronhusgatan 19, B3
 Kungsgatan 19, B2
 Kungshöjds-gatan 19, C2
 Kungsparken 19, C3
 Kungspors-avenyen 19, C3
 Kungspors-platsen 19, B3
 Kungstorg 19, B3
 Kvillebäck 19 (f)
 Kvillebäcksvägen 19, A2
 Kyrkogatan 19, B3
 Kyrkogatan, Öv. 19, B2
 Kyrkoliden 19, C1
 Källgatan 19, D3
 Köpmansgatan 19, B3
 Landala 19, D3
 Landala långgatan 19, D3
 Landala torg 19, D3
 Landalagatan 19, D3
 Landsarkiv 19, C3
 Landsvägsgatan 19, C2
 Larmgatan, N. 19, A3
 Larmgatan, S. 19, B3
 Larmgatan, Ö. 19, B3
 Latinlärov., Hög 19, C3
 Liden, N. 19, B2
 Liden, S. 19, B2
 Lilla Bommens hamn 19, A3
 Lilla Bommens torg 19, A3
 Lilla torget 19, B3
 Lindholmen 19, B1
 Linnégatan 19, C2
 Linné-platsen 19, D2
 Lisebergsgatan 19, C4
 Lorensberg 19, C4
 Lorensbergsgatan 19, C3
 Lorensbergsteatern 19, C4
 Lundby 19 (f)
 Lyckan 19, C4
 Långgatan, Andra 19, C1
 Långgatan, Fjärde 19, C2
 Långgatan, Första 19, C1
 Långgatan, Tredje 19, C2
 Läröverksgatan 19, C3
 Magasinsgatan 19, B3
 Majorna 19, D1
 Majorsgatan 19, D2
 Majorg., Öv. 19, D2
 Masthugget 19, C1
 Masthugskyrkan 19, C1
 Masthugstorg 19, C1
 Matros-gatan 19, D1
 Mellangatan 19, C2
 Missionskyrka 19, C3
 Möllingsgatan 19, D3
 Mosaiska begravn.-pl. 19, A4
 Muraregatan 19, D3
 Museum 19, B3
 Märten Krakowgatan 19, A3
 Mölndalsån 19, B4
 Naturhist. museum 19, D2
 Navigationskolan 19, A3
 Nils Ericsonsgatan 19, A3
 Nordenskiöldsgatan 19, D2
 Nordhemsgatan 19, C2
 Nya teatern 19, C2
 Nya varvet 19 (f)
 Nygatan, St. 19, B3
 Odinsgatan 19, A4
 Odins-platsen 19, A4
 Olivedalsgatan 19, D2
 Oljekvarnsgatan 19, D2
 Oskroken 19 (f)
 Oskar Fredriks kyrka 19, C2
 Packhusgatan 19, A2
 Packhus-platsen 19, B2
 Paradisgatan 19, D1
 Parkgatan 19, C3
 Pilgatan 19, C2
 Plantagegatan 19, C2
 Polhemsp-latsen 19, A4
 Postgatan 19, B3
 Prinsgatan 19, C2
 Pusterviksgatan 19, C2
 Pustervikspan 19, C2
 Realskolan, Ö. 19, A4


- Repslagaregatan 19, D1
 Residenset 19, B2
 Risåsgratan 19, C2
 Rosengatan 19, D2
 Rosenlundsgatan 19, C2
 Rosenlundskanalen 19, C2
 Rygatan 19, D2
 Rådhus 19, B3
 Sahlgrensgatan 19, C3
 Sahlgrenska sjukh. 19 (f)
 S:t Eriks torg 19, A3
 S:t Eriksgratan 19, A3
 Sam-skola 19, C2
 Sannegården 19 (f)
 Seminariegratan 19, D2
 Sjömansgatan 19, D1
 Sjömanshem 19, C1
 Skansen Kronan 19, D2
 Skansen Lejonet 19, A4
 Skansgratan, V. 19, C2
 Skansgratan, Ö. 19, C2
 Skansparken 19, C2
 Skanstorget 19, C2
 Skepparegatan 19, C1
 Skeppsbron 19, C1
 Skeppsbroplan 19, B2
 Skolgratan 19, C2
 Skånegatan 19, C4
 Slottsskogsparken 19, D1
 Smedjegatan 19, B3
 Smålandsgatan 19, B4
 Snickaregatan 19, D2
 Sofiebergsgatan 19, D1
 Spannmålsgratan 19, A3
 Sprängkullsgatan 19, C2
 Spårvägsstall 19, A4
 Stadsbibliotek 19, C3
 Stampen 19, A4
 Stampgatan 19, A4
 Stampgatan 19, B4
 Statens bangård 19, A3
 Sten Sturegatan 19, B4
 Stenbocksgatan 19, A4
 Stenbron 19, B2
 Stigbergsgatan 19, C1
 Stigbergstorget 19, C1
 Stora Bommens hamn 19, B2
 Stora teatern 19, B3
 Storebackegatan 19, C1
 Storgatan 19, C3
 Stureplatsen 19, B4
 Surbrunnsgatan 19, B2
 Surtegatan 19, A3
 Svanogatan 19, B4
 Sveagatan 19, D2
 Sven Renströmsg. 19, C4
 Sänkverksgratan, V. 19, C1
 Sänkverksgratan, Ö. 19, C1
 Säröbanans st:n 19 (f)
 Södra vägen 19, C4
 Teatergatan 19, C3
 Teatern, Nya 19, C2
 Teatern, St. 19, B3
 Tegnersgatan 19, C4
 Telegraf 19, B2
 Tennispar. 19, B4
 Tingshus 19, C4
 Tingstad 19 (f)
 Torggatan 19, A3
 Tredje Långgatan 19, C2
 Trädgårdsföreningen 19, B3
 Tullhus 19, B2
 Tyggårdsgatan 19, B3
 Ullervi idrottspl. 19, B4
 Upplandsgratan 19, C2
 Utsiktsplats 19, D1
 Utsiktsplatsen 19, C3
 Vadmansgatan 19, C4
 Valand 19, C3
 Valhalla 19, C4
 Vallgatan 19, B3
 Vallgrav 19, B3
 Varvet, Nya 19 (f)
 Vasagatan 19, C3
 Vasakyrkan 19, C3
 Vegagatan 19, D2
 Vegagatan, L. 19, D2
 Velandagatan 19, A3
 Victoriagatan 19, C3
 V. Rydbergsgat. 19, C3
 Vikingsgatan 19, A3
 Vingagatan 19, C1
 Vinkelgatan 19, D3
 Vårdursgatan 19, B4
 Vägaregatan 19, C2
 Vägen, S. 19, C4
 Värmlandsgatan 19, C1
 Västergatan 19, D2
 Västgötabanans station 19, A3
 Västgötagatan 19, B4
 Ågatan 19, B4
 Ågatan, N. 19, A4
 Ågatan, V. 19, C4
 Ågränden 19, B4
 Alderdomshem 19, D2
 Åsgatan 19, C1
 Örgryte 19 (f)
 Örgrytevägen 19, C4
- Malmö.**
- Adelsgratan 20, B2
 Agnesgatan 20, B2
 Ahlmansgatan 20, D3
 Almbäcksgatan 20, C3
 Altonagatan 20, B3
 Amiralsgatan 20, C3
 Andréegatan 20, B4
 Babordsgatan 20, A1
 Badhus 20, A2
 Baltzarsgatan 20, B2
 Bangatan 20, D3
 Bangårdsgatan 20, A4
 Bassingatan 20, B1
 Begravningsplatsen, Gamla 20, B2
 Begravningsplatsen, Nya 20, C4
 Begravningsplatsen, Nyaste 20, C4
 Behringsgatan 20, B2
 Beijersgatan 20, A2
 Bellmansgatan 20, B4
 Bergsgatan 20, C3
 Bidevindsgatan 20, A1
 Björkgatan 20, D3
 Bokgatan 20, D3
 Borgarskola 20, B2
 Borgmästaregatan 20, C2
 Breddgatan 20, B4
 Bruksgratan 20, B2
 Byggmästaregatan 20, B4
 Celsiusgatan 20, B4
 Citadellet 20, B1
 Citadellskajen 20, B1
 Dahlgatan, V. 20, B4
 Dahlgatan, Ö. 20, B4
 Danziggratan 20, A4
 Disponentgatan 20, C3
 Djäknegatan 20, B3
 Donanngatan 20, A3
 Drottninggatan 20, B3
 Drottningtorget 20, B3
 Dykaregatan 20, B1
 Döbelnsgatan 20, B4
 Ehrensårdsgatan 20, B4
 Exerisgatan 20, A3
 Engelbrektsg. 20, B2
 Epidemijukhus 20, D2
 Erik Dahlbergsg. 20, B2
 Exerisgatan 20, B4
 Fabriksgratan 20, B3
 Falkenbergsgatan 20, D3
 Falsterbogatan 20, D3
 Fersens väg 20, C2
 Flodgatan 20, C2
 Folkbad 20, B4
 Folkets park 20, D3
 Frans Henriksg. 20, B3
 Fredriksbergsg. 20, B4
 Fredsgatan 20, B4
 Fricksgratan 20, D3
 Friisgratan 20, C3
 Föreningsgatan 20, C3
 Förstadsgratan, S. 20, C2
 Förstadsgratan, Ö. 20, B4
 Gasverk 20, C4
 Gasverksgatan 20, B3
 Generalsgatan 20, B2
 Gibraltargratan 20, B1
 Grynboodgatan 20, B2
 Gråbrödersgatan 20, B2
 Grönegatan 20, B3
 Grönegatan, Nya 20, B3
 Gustav Adolfs torg 20, B2
 Göran Olsngatan 20, B2
 Hagagatan 20, D3
 Hamnen, Inre 20, A2
 Hamnen, Yttre 20, A2
 Hamngatan, Ö. 20, B2
 Hamnkanalen, V. 20, B1
 Hamnkanalen, Ö. 20, B3
 Handelsbanken 20, B2
 Hans Mickelensgatan 20, A2
 Hantverkaregatan 20, C3
 Hasselgatan 20, D3
 Henr. Smithsgatan 20, C3
 Hermansgatan 20, B4
 Hippodromen 20, B2
 Hjortackegatan 20, B2
 Hjulhamnsgatan 20, B2
 Hjälmaregatan 20, A2
 Holmgatan 20, C2
 Hospital 20, B3
 Hospitalgatan 20, B2
 Humlegatan, L. 20, B3
 Humlegatan, St. 20, B3
 Husargatan 20, B3
 Hyregatan 20, B2
 Hålsingborgsgatan 20, C3
 Idrottsplats 20, C2
 Inre hamnen 20, A2
 Isak Slaktareg. 20, B2
 Jakob Baggesgatan 20, A2
 Jakob Nilsgatan 20, B2
 Jerusalemsg. 20, B3
 John Ericssonsgatan 20, A2
 Jupitersgatan 20, A4
 Järnvägsg., V. 20, B1
 Järnvägsg., Ö. 20, B2
 Jöns Filsgatan 20, B2
 Jürgen Kocksg. 20, A3
 Kalendegatan 20, B2
 Kamrergatan 20, C3
 Kanalgratan 20, C2

- Kansligatan 20, B2
 Kapellgatan 20, D2
 Kaptensgatan 20, C3
 Karlskatan 20, A2
 Karlskronagatan 20, D4
 Karoli kyrka 20, B3
 Kattsundsgatan 20, B3
 Klaragatan 20, D3
 Klostergatan 20, C2
 Kockums skeppsvarv 20, A1
 Kommandörsgatan 20, C3
 Kompanigatan 20, B2
 Kongogatan 20, A4
 Konstgödningsfabrik 20, A4
 Kornettgatan 20, C3
 Kristianigatan 20, A1
 Kristianstadsgatan 20, D3
 Kronprinsens Husarreg:tes
 kasern 20, C1
 Kungsgatan 20, B4
 Kungsparken 20, B1
 Kvarngatan, L. 20, B3
 Kvarngatan, St. 20, B3
 Kyrkogatan 20, B2
 Kärleksgatan 20, C2
 Köpenhamng. 20, A2
 Landbygatan 20, B2
 Landskronagatan 20, C3
 Lantmannagatan 20, D4
 Larohegatan 20, B2
 Lotsgatan 20, B1
 Långgatan, N. 20, C2
 Långgatan, S. 20, C2
 Långgatan, V. 20, C2
 Långgatan, Ö. 20, C2
 Långgårdsgatan 20, B2
 Läroverk, Högre allm. 20, C3
 Ljöfnantsgatan 20, C3
 Lönngatan 20, D3
 Majorsgatan 20, C3
 Malmgatan 20, B4
 Malmborgsgatan 20, B2
 Malmö-Ystads jvs st:n
 20, B1
 Marsgatan 20, A3
 Matrosgatan 20, B1
 Mercurigatan 20, A3
 Mjölnaregatan 20, C2
 Monbijougatan 20, C3
 Munkgatan 20, C2
 Musenm 20, C2
 Märtingatan 20, B3
 Mäster Johansg. 20, B2
 Mäster Nilsgatan 20, B3
 Möllevångsgatan 20, D3
 Möllevångstorget 20, D3
 Navigationsg. 20, A3
 Navigationskola 20, A2
 Neptunigatan 20, B1
 Nikolaigatan 20, D2
 Nobelvigen 20, D3
 Nordenskiöldsg. 20, A2
 Norregatan 20, B3
 Nygatan, St. 20, B2
 Observatorium 20, B1
 Ostindiefarereg. 20, B2
 Palandergatan 20, A3
 Palmgatan 20, D3
 Parkgatan 20, D3
 Parkkanalen 20, B1
 Per Vefjersgatan 20, B2
 Pilgatan 20, B4
 Pildammarna 20, D1
 Pildammsvägen 20, D2
 Porslingatan 20, B4
 Promenaden, S. 20, B3
 Promenaden, Ö. 20, B3
 Prostgatan 20, B3
 Pålsgatan 20, C3
 Realskola 20, C2
 Regementsgatan 20, C1
 Repslagaregatan 20, B2
 Rhengatan 20, A3
 Ringgatan 20, B4
 Ronnebygatan 20, C3
 Roskildevägen 20, C2
 Rundelsgatan 20, B3
 Rönnehölmsvägen 20, C2
 Rörsgölgatan 20, B3
 Rörsgökanelen 20, B3
 Rörsgjutorget 20, B3
 S:t Gertrudsg. 20, B3
 S:t Johannes kyrka 20, C2
 S:t Johannesgatan 20, C2
 S:t Knuts torg 20, C3
 S:t Pauli kyrka 20, B3
 S:t Pauli kyrkogata 20, B3
 S:t Petri kyrka 20, B2
 S:t Thomasg. 20, B3
 Saturnigatan 20, A3
 Simrishamnsgatan 20, D3
 Sjukhuset, Allm. 20, D2
 Sjölbodgatan 20, B2
 Sjögatan 20, B2
 Sjömansgatan 20, A4
 Skepparegatan 20, B1
 Skeppsbron 20, A2
 Skeppsbron Västra 20, A1
 Skomakaregatan 20, B2
 Slakthus 20, A2
 Slottsgatan 20, B2
 Slottsparken 20, C1
 Slussgatan 20, B4
 Slöjdgatan 20, D2
 Smedjegatan 20, D2
 Snapperupsgatan 20, B3
 Sofielund 20, D3
 Sofielundsvägen 20, D3
 Spånehusvägen 20, C3
 Spånggatan 20, C2
 Stadt Hamburgsgatan 20, B2
 Statens jvs st:n 20, B2
 Stenbocksgatan 20, C3
 Stockholmsg. 20, A2
 Storgatan 20, C2
 Stormgatan 20, A2
 Stortorget 20, B2
 Stralsundsgatan 20, A4
 Strandgatan 20, B1
 Strandpaviljongen 20, A2
 Studentgatan 20, B3
 Sturegatan 20, C3
 Styrmansgatan 20, B1
 Stålgatan 20, C2
 Snellskajen 20, B2
 Suezgatan 20, B1
 Södergatan 20, B2
 Södervärns st:n 20, D3
 Södra Promenaden 20, B3
 Tallgatan 20, D2
 Tegelgårdsgatan 20, B2
 Tekniska skolan 20, C3
 Tellusgatan 20, A3
 Teschs passage 20, B2
 Timmermansg. 20, B3
 Torggatan 20, B2
 Torpgatan 20, C3
 Torvgatan 20, B2
 Trädgårdsg., L. 20, B3
 Trädgårdsg., St. 20, B3
 Tullgatan, S. 20, C2
 Tullgatan, Ö. 20, B3
 Tullhuskajen 20, B2
 Tvärgatan, S. 20, C2
 Uppsalakajen 20, B3
 Utställningsg. 20, A2
 Vallgatan, N. 20, B2
 Varmbadhus 20, A2
 Varmbadhus 20, C3
 Varvbasängen 20, A1
 Varvsgatan, St. 20, A1
 Vattentorn 20, D2
 Venusgatan 20, A3
 Victoriagatan 20, B4
 Vintergatan 20, A3
 Volvgatan 20, A4
 Västergatan 20, B2
 Ystadsgatan 20, D3
 Yttre hamnen 20, A2
 Zenithgatan 20, C4
 Ängbåtsbron 20, A2
 Ängfjärjegatan 20, A2
 Ängfjärjehamnen 20, A2
 Ängfjärjest:n 20, A2
 Ängelholmsgatan 20, D3
 Östergatan 20, B3
 Österportsgatan 20, B3
 Östra Promenaden 20, B3

Norrköping.

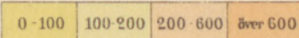
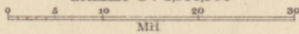
- Allégatan 21, A2
 Baptistkyrkan 21, A1
 Begravningsplats, judarnas
 21, B1
 Begravningsplats, stadens
 21, B1
 Bergsbron 21, B1
 Bergsholmsg. 21, A4
 Bergslagsgatan 21, A1
 Betania 21, B2
 Bredgatan 21, B1
 Bryggaregr., N. 21, B2
 Bryggaregr., S. 21, B2
 Bräddgatan 21, A1
 Butagatan 21, B2
 Centralhotellet 21, B2
 Cirkus 21, B1
 Dalsgatan 21, B2
 Docka 21, A3
 Drag 21, B1
 Dragsgatan 21, B1
 Drottninggatan 21, B2
 Enebygatan 21, A1
 Folkparken 21, B1
 Gamla Torget 21, B2
 Garvaregatan 21, A2
 Gasverk 21, A3
 Generalsgatan 21, B3
 Godsgatan 21, A2
 Gryt 21, B1
 Grytsgatan, N. 21, B1
 Hamngatan 21, A2
 Hantverkareg. 21, B3
 Holmen 21, B2
 Hospitalsgatan 21, B2
 Hotellgatan 21, A2
 Hötorget 21, B3
 Idrottspark 21, B1
 Jungfrustrand 21, A3
 Jungmsgatan 21, A4
 Järnbrogatan 21, B2
 Järnväggsgatan 21, A2
 Kallbadhuset 21, A2
 Kaptensgatan 21, A4
 Karl Johans torg 21, A2

Kasernen, Nya 21, B1	Norra station 21, A2	Slottsgatan 21, A2
Klippan 21, B2	Nygatan, L. 21, B3	Slottsgränden 21, A3
Klockgjutaregränd 21, B2	Nygatan, S. 21, B3	Smedjegatan 21, B1
Knäppingsborgsgatan 21, B2	Nygatan, V. 21, B2	Smålandsgatan 21, A1
Korsgatan 21, B1	Orangerigränd 21, A3	Spången 21, A2
Kungsgatan, N. 21, A1	Oscar Fredriks bro 21, A2	Stallgatan 21, A2
Kungsgatan, Sydvästra 21, B1	Packhusgränd 21, A3	Stortorget 21, B3
Kungsgatan, V. 21, B1	Plankgatan, N. 21, B1	Strandgat., N. 21, A4
Kvarngatan 21, B2	Plankgatan, Ö. 21, A3	Strömsgat., N. 21, A3
Kyrkogatan, N. 21, B2	Promenaden, N. 21, A2	Strömsgat., S. 21, A2
Kyrkogatan, S. 21, B3	Promenaden, Sydvästra 21, B2	Strömsholmen 21, A3
Kyrkogatan, Ö. 21, B3	Promenaden, S. 21, B3	Styrmansgatan 21, A3
Källvindsgatan 21, B2	Promenaden, Ö. 21, B3	Sylten, V. 21, A4
Lotsgatan 21, A4	Prästgatan 21, B2	Trädgårdsgatan 21, B2
Lund, Lilla 21, B1	Repslagaregatan 21, B3	Tunnbindareg. 21, A2
Luntgatan 21, A1	Roddgatan 21, A2	Tyska torget 21, A2
Magasinsg., V. 21, A3	Rådstugugatan, G:la 21, B2	Varvsgatan 21, A3
Magasinsg., Ö. 21, A3	Rådstugugatan, Nya 21, A2	Vattengatan 21, A1
Marknadsplats 21, A1	Samtalstorg 21, B2	Vattengränd 21, A2
Matrosgatan 21, A4	Sandgatan 21, B1	Värmlandsgatan 21, A1
Metodistkyrkan 21, B2	S:t Persgatan 21, B2	Västgötegatan 21, B2
Mobergska skolan 21, B2	S:t Persgatan, S. 21, B3	Åbodgatan 21, A4
Motala ström 21, A3	Sjötullsgatan 21, A3	Åbygatan 21, A1
Munkgränd 21, A3	Skepparegatan 21, B3	Östra parken 21, B3
Mätaregatan 21, A3	Skolgatan 21, B3	Östra station 21, B4



ÖVERSIKTSKARTA

Skalan 1 : 8000000




meter över havet





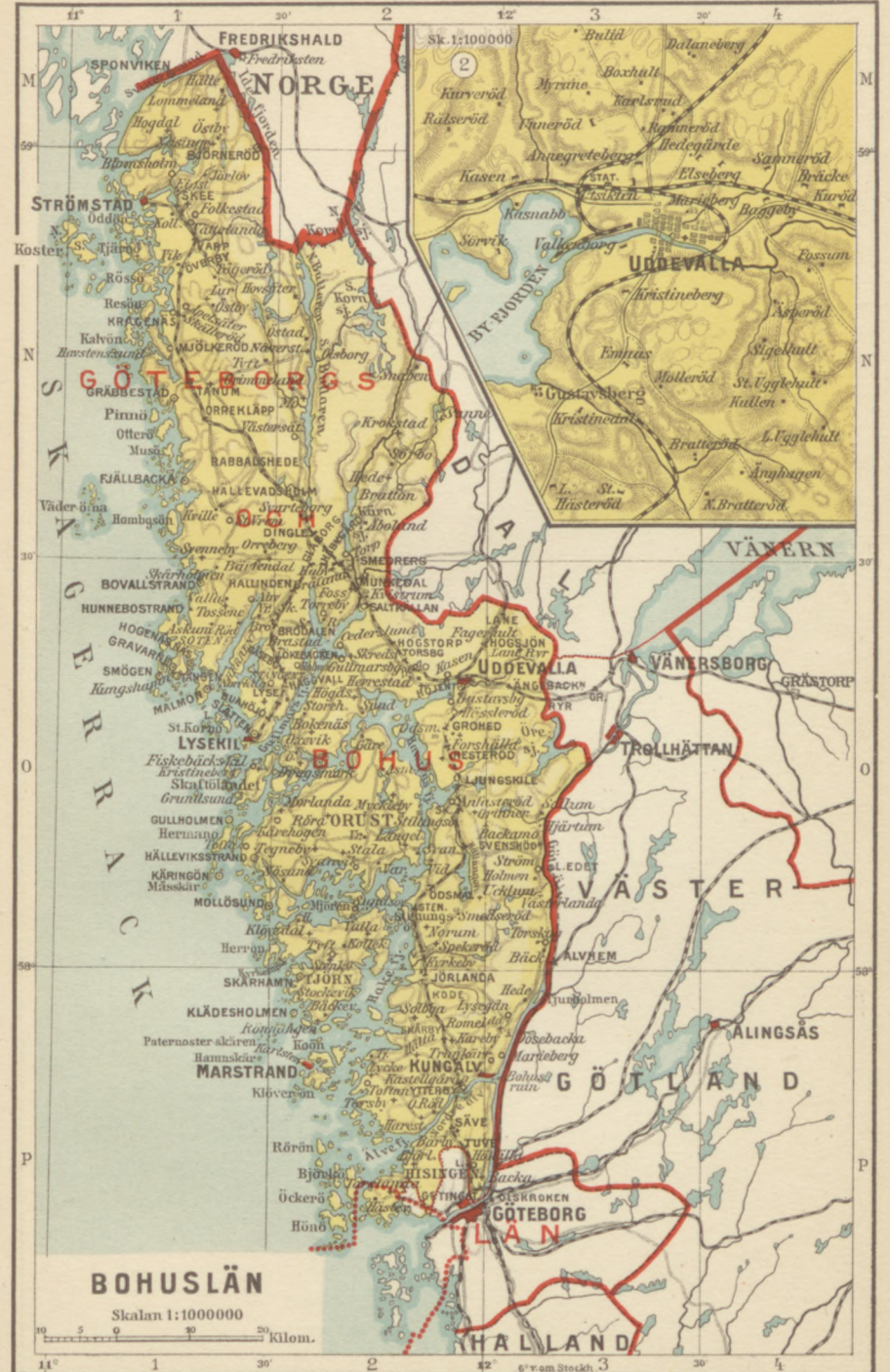
Teckenförklaring till huvudkartorna

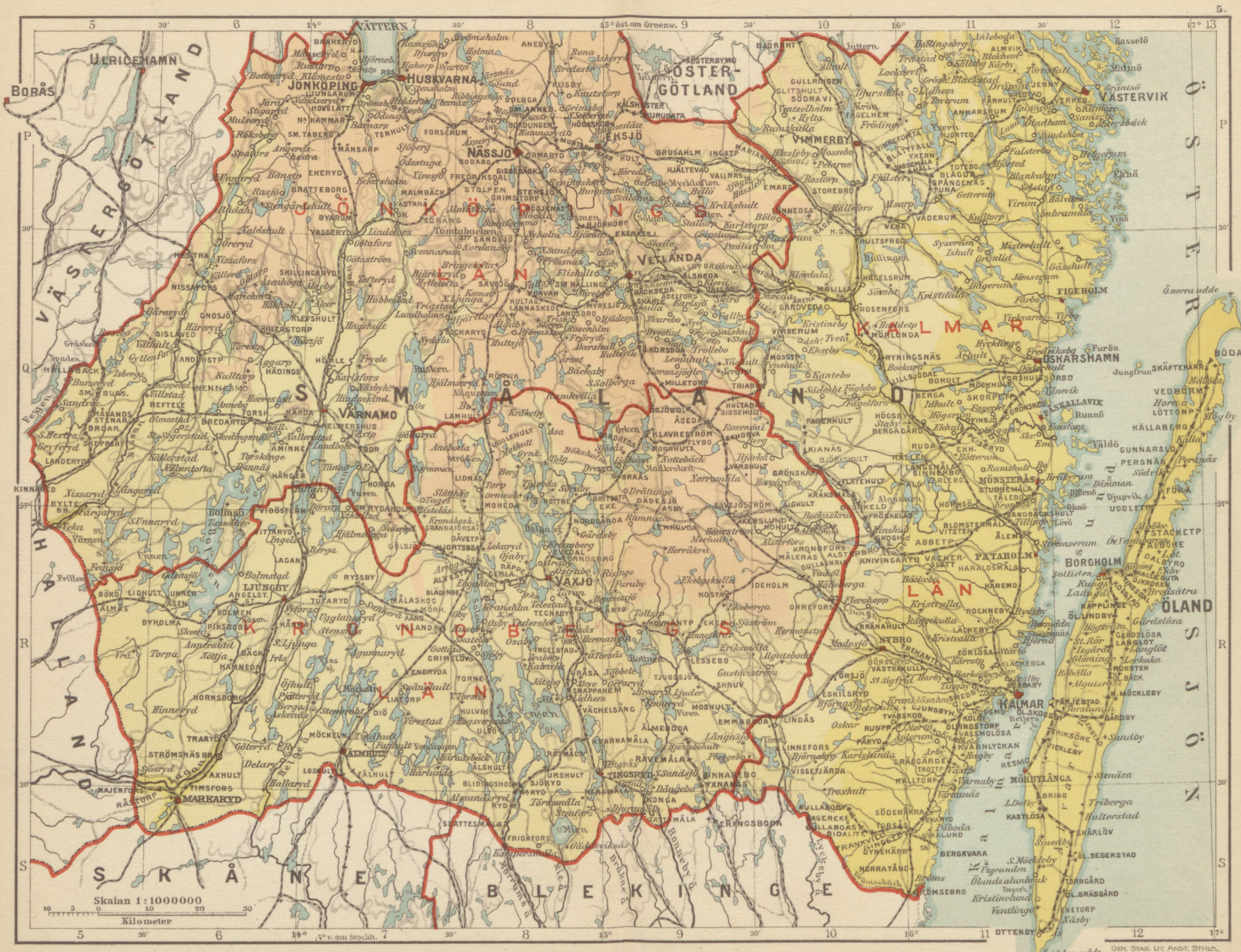
- | | | | | | |
|---|--|---|---|---|---|
| <ul style="list-style-type: none"> ● STAD ■ KÖPING ■ STÖRRE ORT ○ SMÅRE ORT ○ KUNGL. SLOTT □ Större Herrgård □ Herrgård, gård | <ul style="list-style-type: none"> -- Mindre Ort ○ Mosugn ○ Järnbruk ○ Silver- ○ Säverker ○ Pappersbruk ○ Zink- ○ Trämassfabrik ○ Hvarn ○ Andra gravar | <ul style="list-style-type: none"> ○ Järngruva ○ Koppargruva ○ Guld - ○ Zink - ○ Stenhöls- ○ Andra gravar | <ul style="list-style-type: none"> ■ Gästgivaregård □ Pöngshus □ Mötesplats □ Hälsobrunn □ Badort □ Folkhögskola □ Ruin | <ul style="list-style-type: none"> — Järnväg med STN — De beslutade — Landsvägs -vägstig — Flod — Kanal — Berg — Mossar | <ul style="list-style-type: none"> — Riksgrens — Landskapsgräns — Länsgrens — Förenad landskaps- och länsgrens — Gräns för fastnings "skyddsområde" |
|---|--|---|---|---|---|



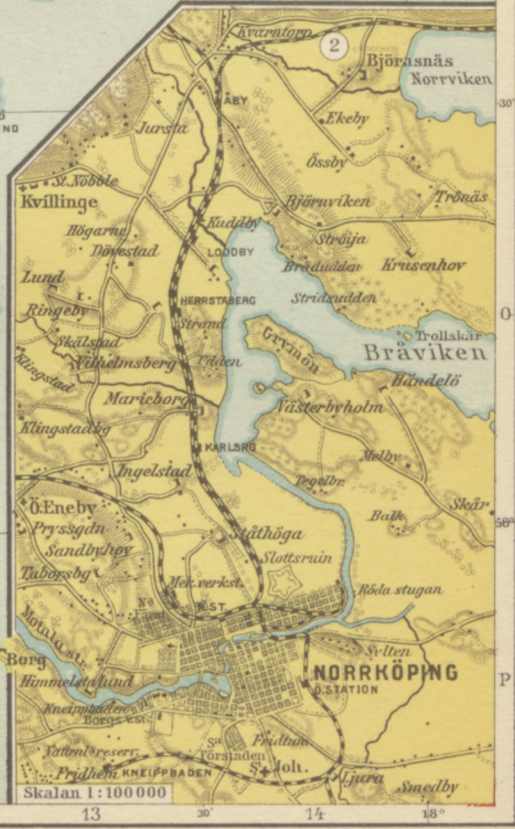
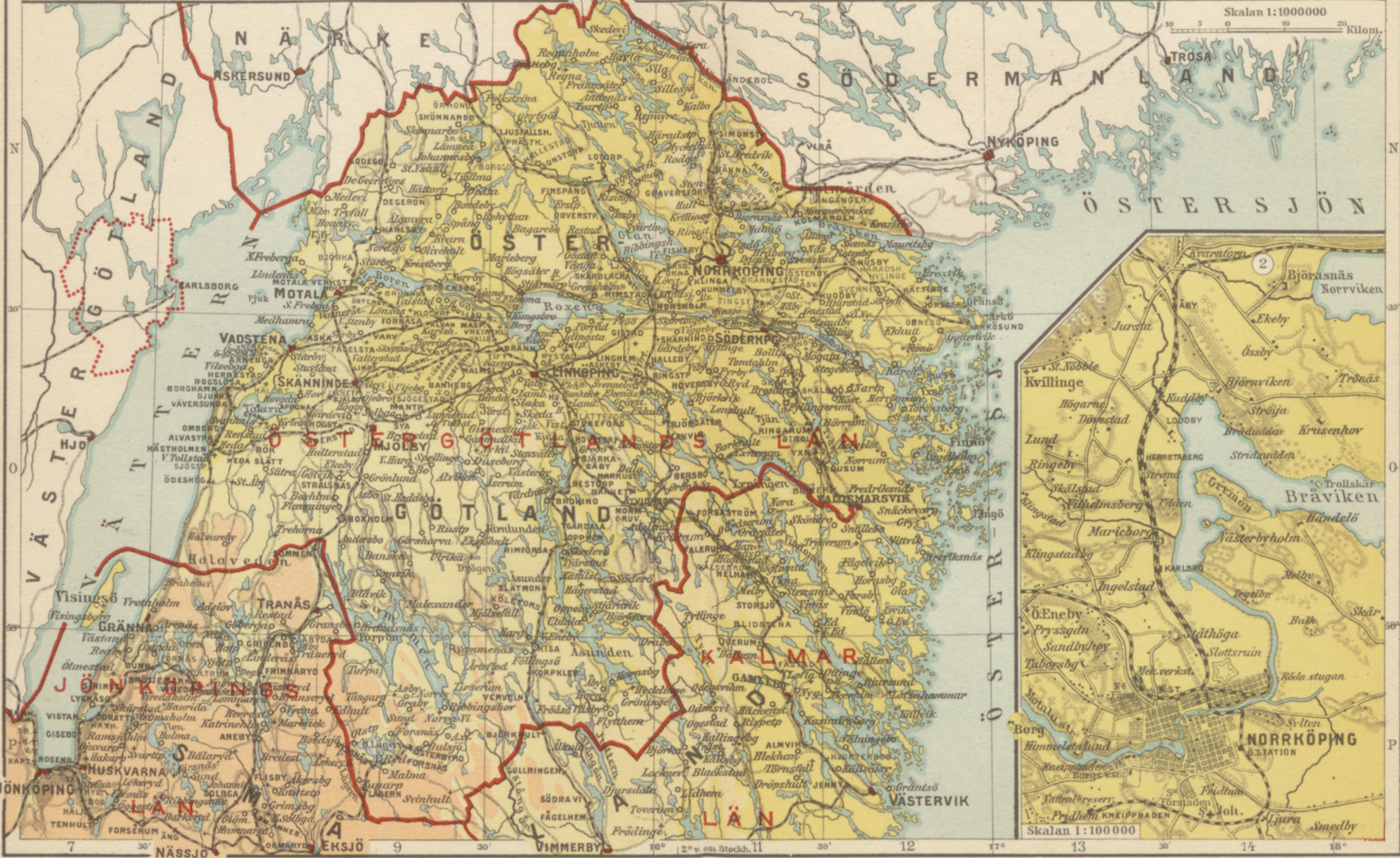


Skalan 1 : 500000
0 5 10 15 20 25 30 Kilometer





Skalan 1:1000000
Kilometer

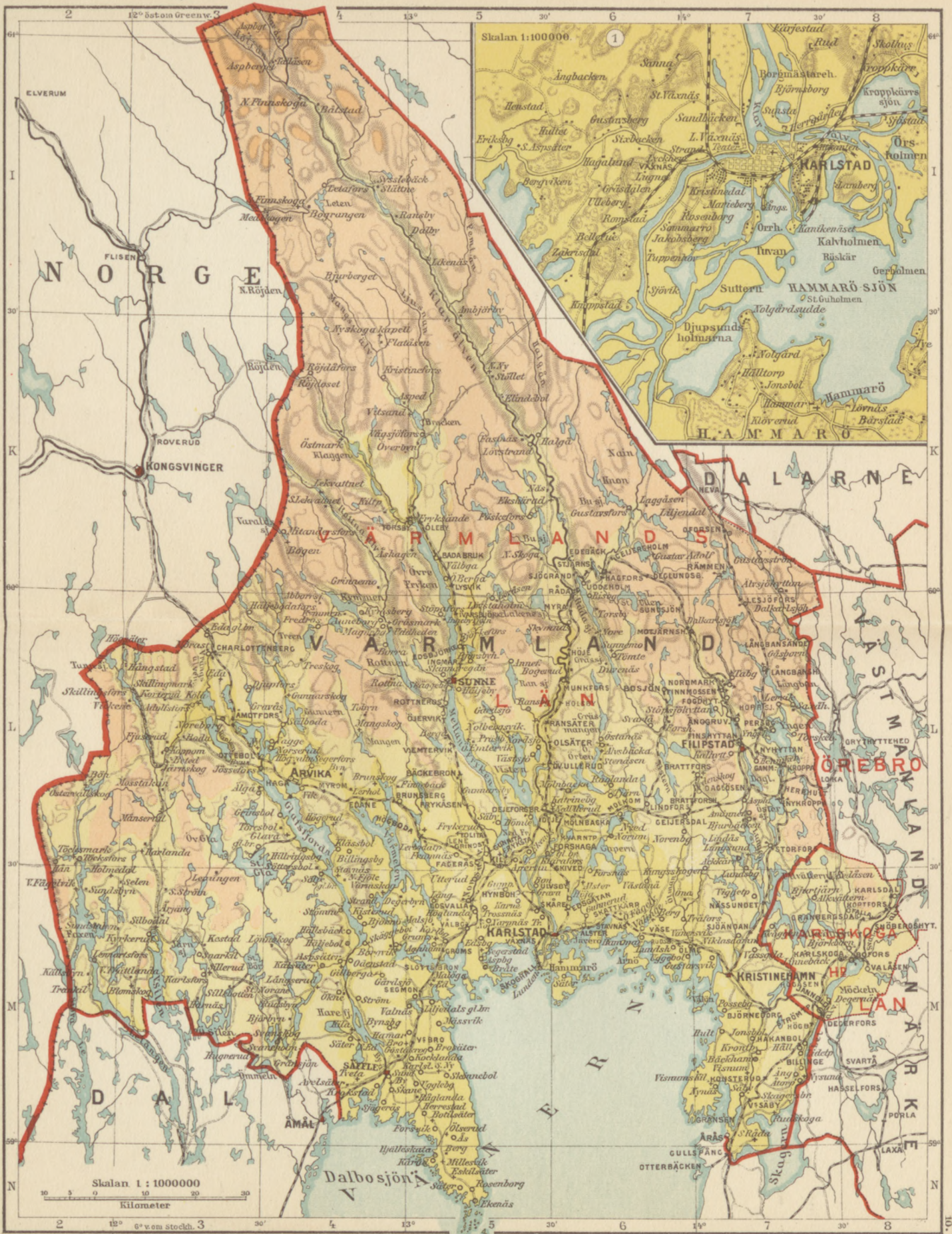




Skalan 1:100 000

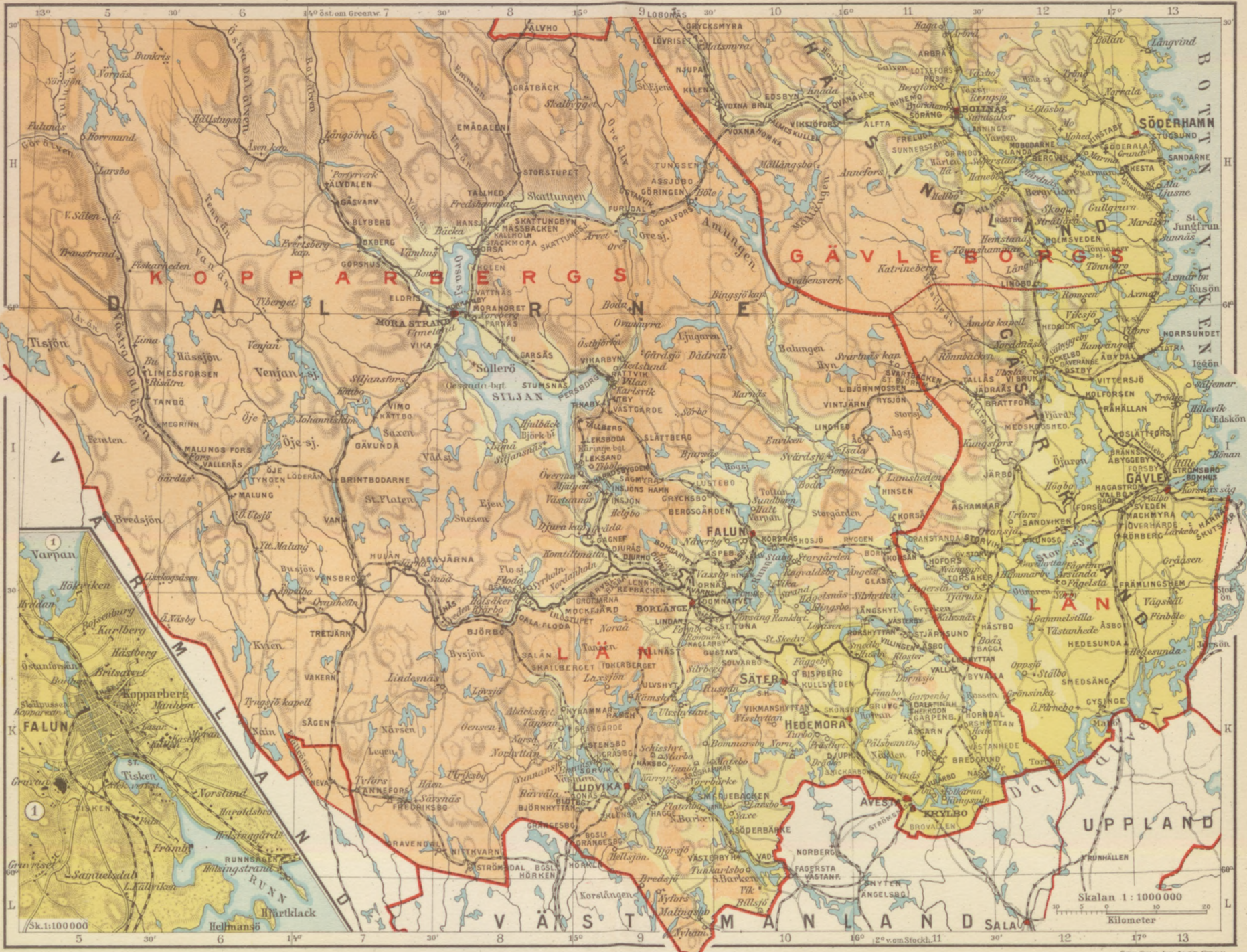
Skalan 1:100 000
0 10 20 30
Kilometer





Skalan 1:100000

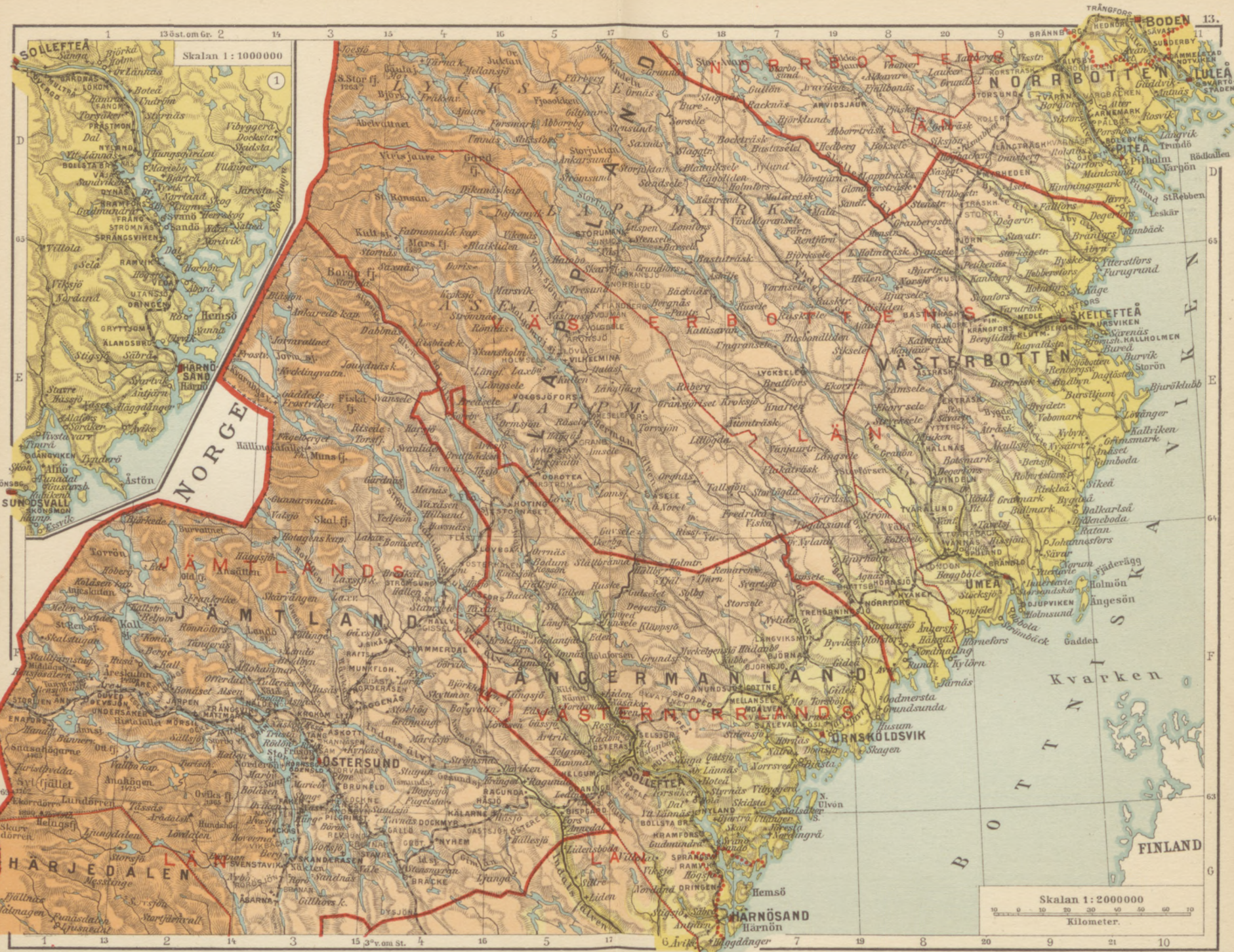
Skalan 1:100000
Kilometer

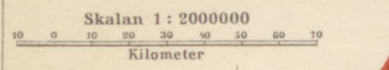


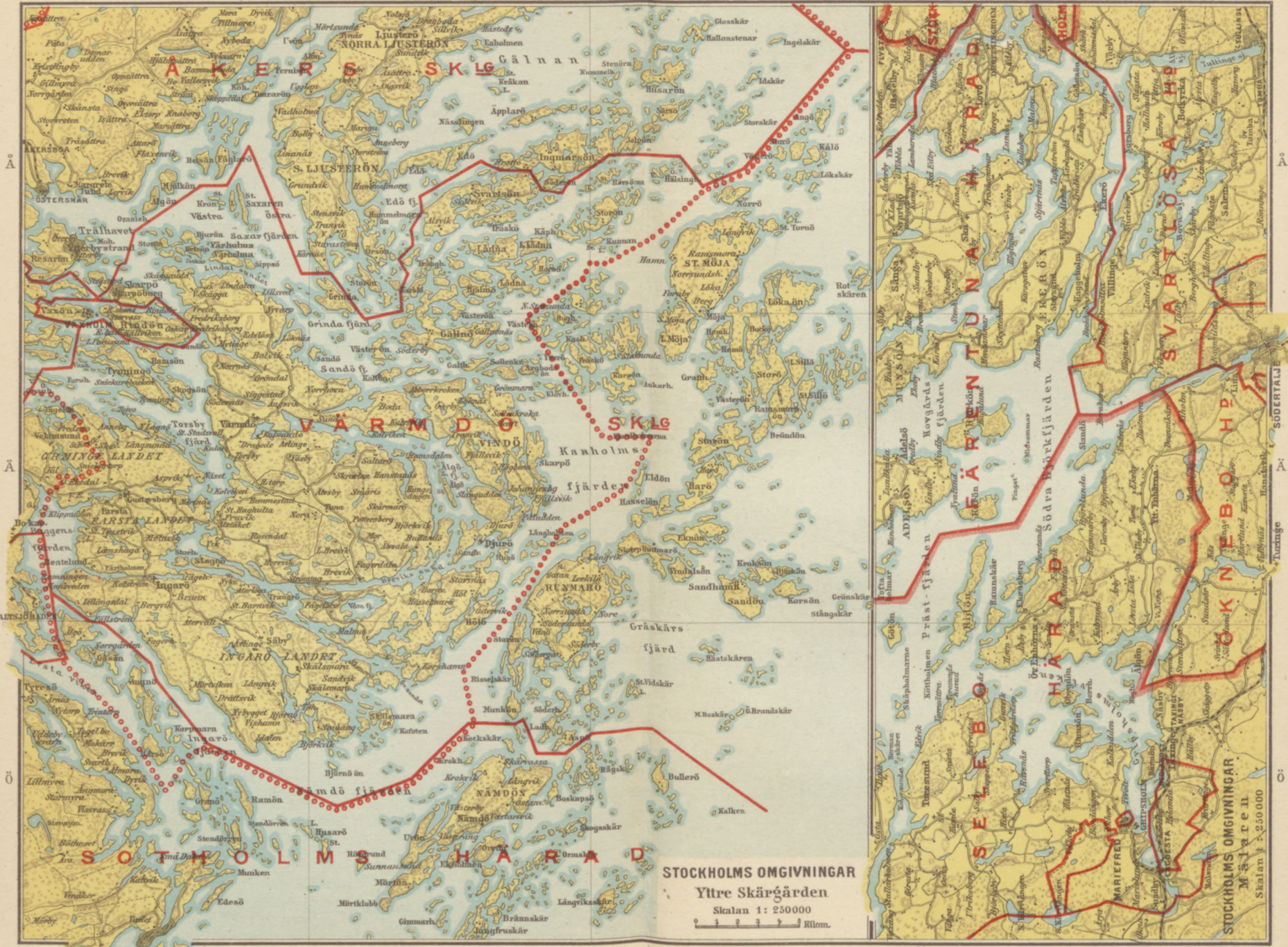


Skalan 1: 200000

Skalan 1: 2000000
Kilometer.







STOCKHOLMS OMGIVNINGAR
 Ytre Skärgården
 Skalan 1: 250 000
 0 1 2 3 4 5 6 7 8 Kilom.

STOCKHOLM NORRMALM, ÖSTERMALM KUNGSHOLMEN

0 100 200 300
Meter

— Spårvägstänjer
- - - - - Ångbåtsstänjer





**STOCKHOLM
STADEN & SÖDERMALM**

Skalan 1 : 15,000
0 100 200 300
Meter

7. Stockh: st's Brandförs. kont.
8. Försäkrings akt.b. Skandia
9. Skandinav. Kredit akt.b.
10. Börsen
11. Kungl. Telegrafverket
12. Tullhuset
13. Kungl. Telegrafstyrelsen
Riddarholmen:
14. Auktionsverket
15. Generalstaben
16. Statskontoret,
Svea Riksrätt, Kammarkoll.
17. Riksarkivet
18. Riksgäldskontoret
19. Kammarrätten,
Marinförvaltningen
20. Gamla Riksdagshuset

Staden:

1. Riddarhuset
2. Gamla Rådhuset.
3. Finska kyrkan
4. Överståth.emb: kansli
5. Gamla Polisthuset
6. Kungl. Kansliet

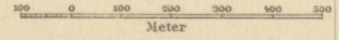


- 1 Kiristelykkirkon.
- 2 Engelska kyrkan.
- 3 Synagogan.
- 4 Högre Hälläroverket.
- 5 Handelsinstitutet.
- 6 Slöjdören:s skola.
- 7 Konstslöjdmuseet.
- 8 Primuravrelagen.
- 9 Börsen, Hypoteksföreningen.
- 10 Riksbankens avk. 23.
- 11 Skandin. Kredit A.B.
- 12 A.B. Göteborgs Bank.
- 13 Nord. Handelsb.
- 14 A.B. "Folkbank.
- 15 Göteborgs Sparbank.
- 16 "a. Bolusius "
- 17 "Inteckn. Gar. A.B.
- 18 Svenska Handelsb.
- 19 Hantverkstföreningen.
- 20 Palace Hotel.
- 21 Hotel Göta Källare.
- 22 Renströmska Badanst.
- 23 Folkbiblioteket.
- 24 Sahuhallen.
- 25 R.d. Sahlgrenska sjukhuset.

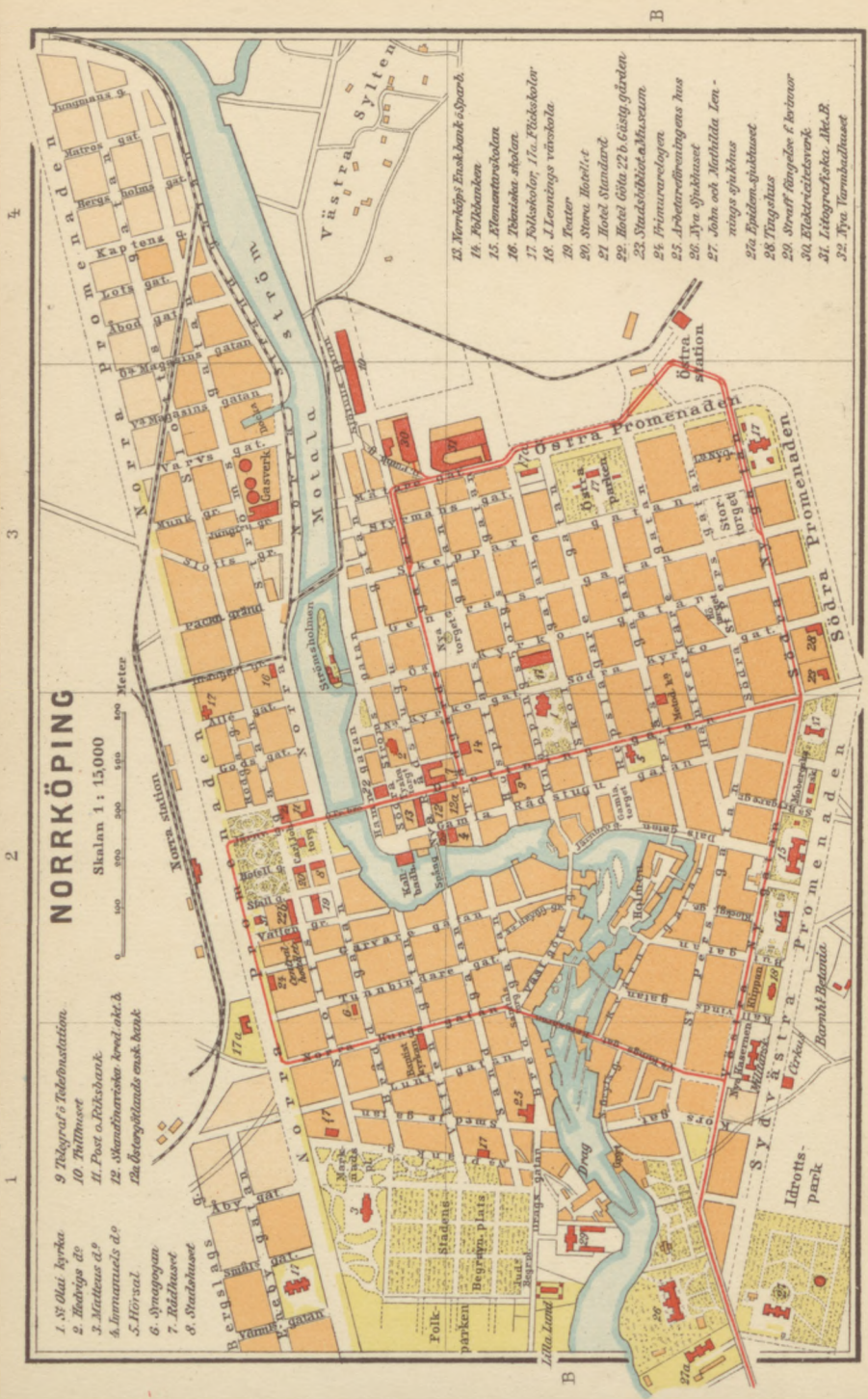


MALMÖ

Skalan 1 : 15000



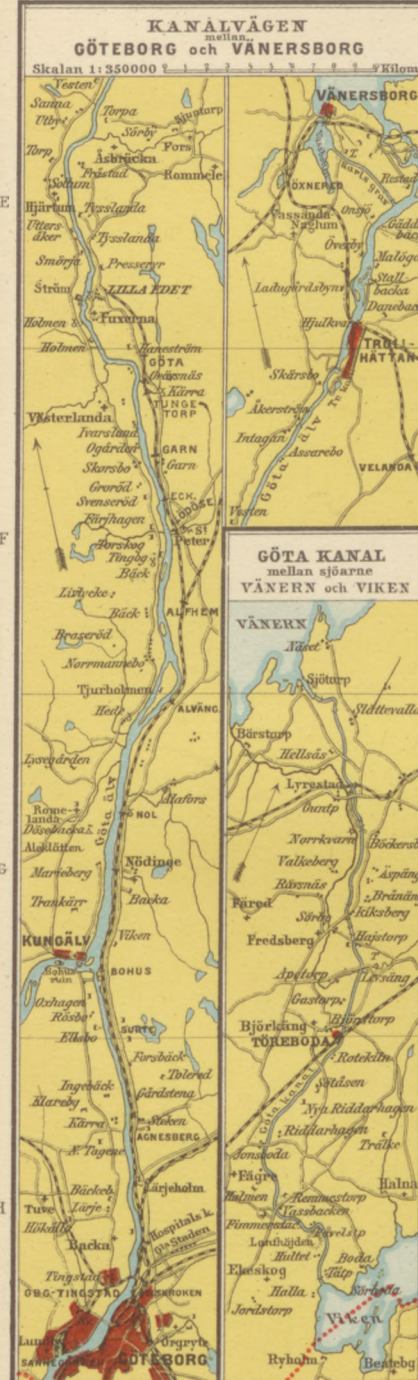
1. Rådhuset & Polisstation
2. Residenset
3. Post
4. Telegraf & Telefonstation
5. Riksbankens arvl. kontor
6. Skandin. Kredit Aktieb.
7. Sjöfvs. Kredit Aktieb.
8. Teater & Hotel St. Hamburg
9. Hotel Kramer
10. " Savoy
11. " Danmark
12. " Temperance
13. Salskullor
14. Hänninrättn. förvalt. b.
15. Tullkamraren
16. Malmö Länh. järnv. stn
17. Spårvägs-etablisementet
18. K.F.U.M. byggnad

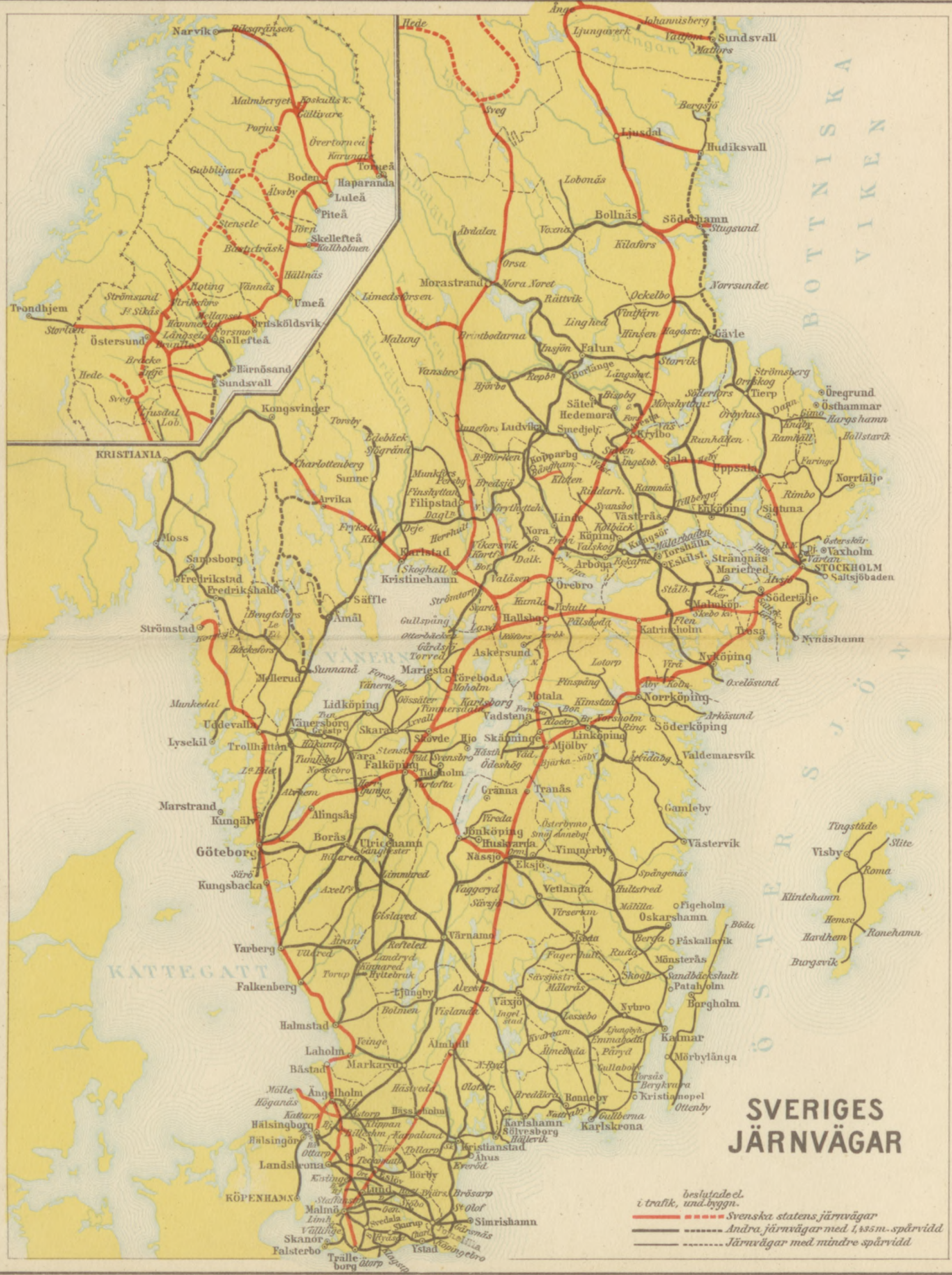


GEN. STAB. LIT. ANST. STOK.



GEN. STAB. LIT. ANST. STOK.





SVERIGES JÄRNVÄGAR


————— beslutade el.
 i trafik, under bygg.
 ————— Svenska statens järnvägar
 - - - - - Andra järnvägar med 1,85 m. spårvidd
 - - - - - Järnvägar med mindre spårvidd

Biblioteka Główna UMK



300051036662

A-4388-0



Biblioteka Główna UMK



300051036662

Pris 7 kr. 60 öre