

Biblioteka
U. M. K.
Toruń

Gabinet Map

M 264 1-3

Rätselatlas

von
W. Bobzin.

Gesetzlich geschützt



Der Rätselatlas soll zur unterhaltenden Beschäftigung mit der Landkarte anregen.

Die Rätselkarten sind unbeschriftet. Die Namen sind auszuraten.

An Stelle der Namen stehen Buchstabenfelder und Zahlen.

Jede Zahl entspricht
einem Buchstaben.

Als Schlüsselwort gilt
der jeweilige Kartentitel.

Durch Eintragen der Namen in **DROCKSCHRIFT** entstehen für Schulzwecke geeignete
einprägsame Übersichtskarten.



A 264-II (1)



DREI KEGEL VERLAG

DR. PETER OESTERGAARD K.-G.

Berlin-Lichterfelde

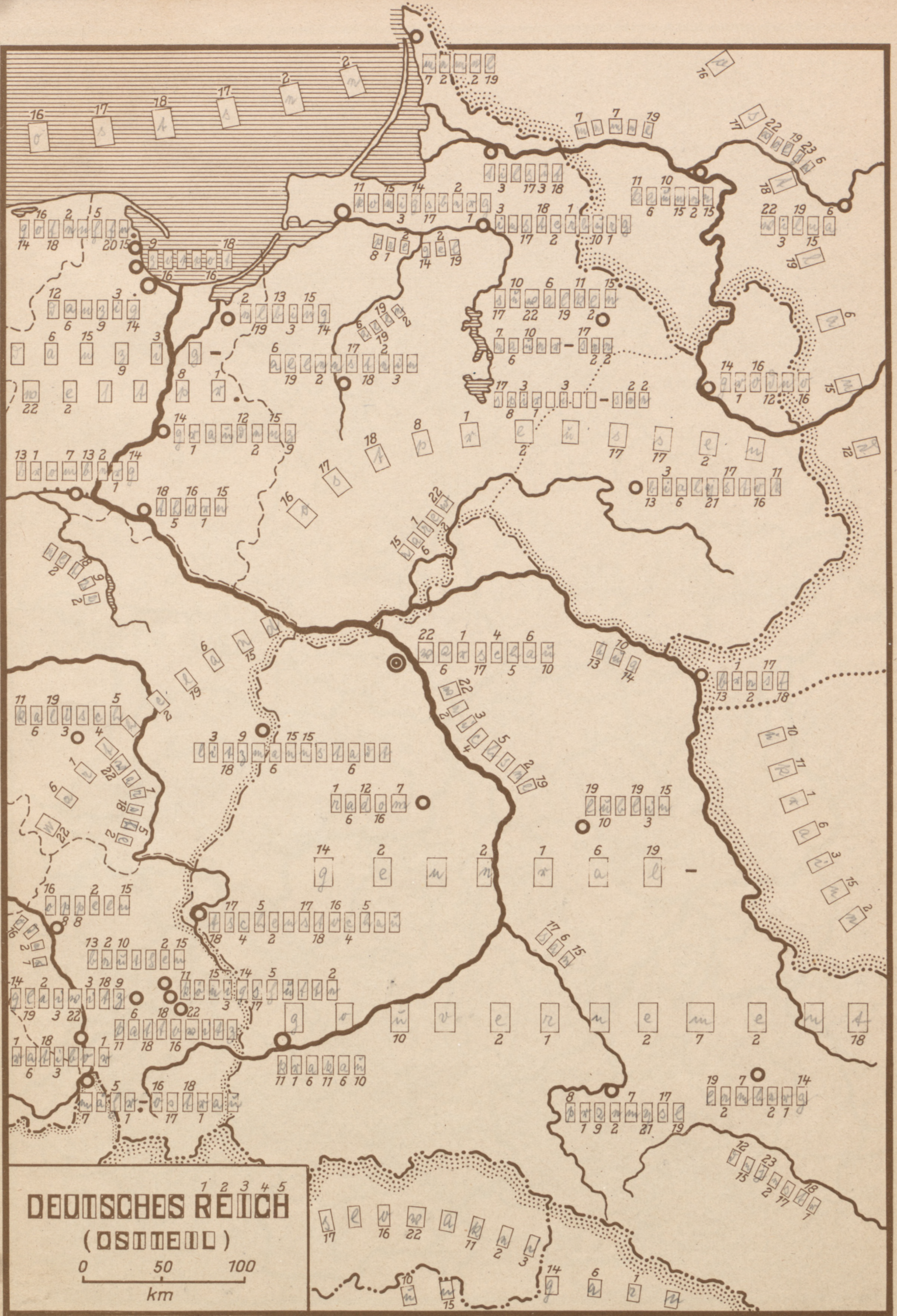
Karwendelstraße 35



184.1



1 2 3 4 5
DEUTSCHES REICH
0 100 200
km



1 2 3 4 5
DEUTSCHES REICH
 (OSTFRONT)
 0 50 100
 km



1 2 3 7 7 8 2 6
DEUTSCHES REICH
(MILITÄR. SITUATION)
0 50 100
km

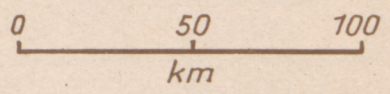
7 16 2 1 2 5
11-17 5 17 21

7 73 7
4-8-10 5-4
1 4-8 7 7 8 12 2 5
9-17-21-21 8-7 16-2
3-19-16 6
9 2 2 5 2 17 18
7 13 2 13 13 8
16 4 15 15
6 16 5 4
9 8 2 12 4
11-2 10-2 8
18 11-2 10-2 8
17 13 73
7 13 17 18 9
27 18 9
27 21 2 8 18
9 2 8 7 4 5 13 2
2 18 1 2
2 18 1 2
21 8 6 14
13 13
16 4 15 15
3 19 10 21 4 10
16 4 22 2 18
5 2 3 4 8 10
21
4 18 13
27 4 10
16 4 2 4 18 18 4 1
21 13 13 18 8
6 2 21 4 10
7 9 8 2 2
17 8 19 16 20 18 1
7 8 2 2 20 18 1
5 2 1 2 18 4 3 6 14
7 19 16 20
2 18 7 8
17 11 18 3 2 13 14
17 17 11 2 8
11 4 3 7 2 13 14
17 17 11 2 8
17 4 8 13 7 19 16
10 4 13 14 2 5
2 11
14 11 2 5
17 13 5
5 2 6 7 7 2
15 6 16 13 18
12 2 8 12 2
11 16 5
2 18 4 13 2 8
4 18 13 22 4 13 2 8



12 4 14 3 2 18 19 4 2
DEUTSCHES REICH

(MILITÄR. ZWANGSARBEIT)



10 7 4 8 19 11 4 8

21 21
11 5

7 5 5
3 4 6 7 13

7 1 8 8 4

2 2 2 17
11 20

10 5 6 7 13

2 3 5 15

10 2 5 8

6 5 13 7 12

8 4 14 3 4 3 3 8

2 19 16 4 8

7 1 10 18

2 3 7 2 8 12

13 4 9 2 5 11 12

2 16 8 21 12 4

11 10 11 21

2 3 3 3 8

2 3 11 11 7 12

21 4 7
6 7

7 3 16 5 10

2 3 7 17 3 20

15 7 20 14

18 8 17 21 19

16 3 3 4 13

8 14 7 15 14 8

2 19 4 3 5 12 7

2 3 11 11 7 12

2 19 4

2 3 4 12 5

2 15 8 12 14

6 4 7 5 17 8

10 2 3 7 8

21 2 4 7 3 20

15 1 2

7 11 8 12 13

13 12 4 6 6 11 21

7 11 10 14 3

20 5 5 18 11 19 14

16 3 3 8 6 13

5 6 6 8

13 14 6 8 13 8 4 13

10 1 1 2 19 8
3

12 2 2 11 14

10 3 3 14 1

9 7 3 1 2

13 1 5 13 14

19 5 5 4

5 20 13 17

11 14 20 8

5 8 3 17 13 20

6 7 2 5 14

4 11 7

18 19 21 3 20 16

12 7 4 2 12 8 4

13 7 5 20 3

2 19 12 3 20 18 16 8

7 4 13 6

15 11 14 4

20 16 18 10

14 17 2 2 13

19 18 6 7 2 19

13 3 20 10 8 13 13 3 20

17 2 2 4 8

1 19 9

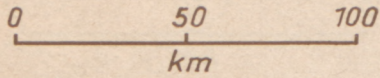
11 5 6 12 10 2

7 13 15

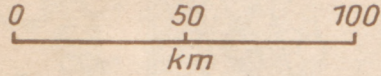
17 10 8 13 13 3 20

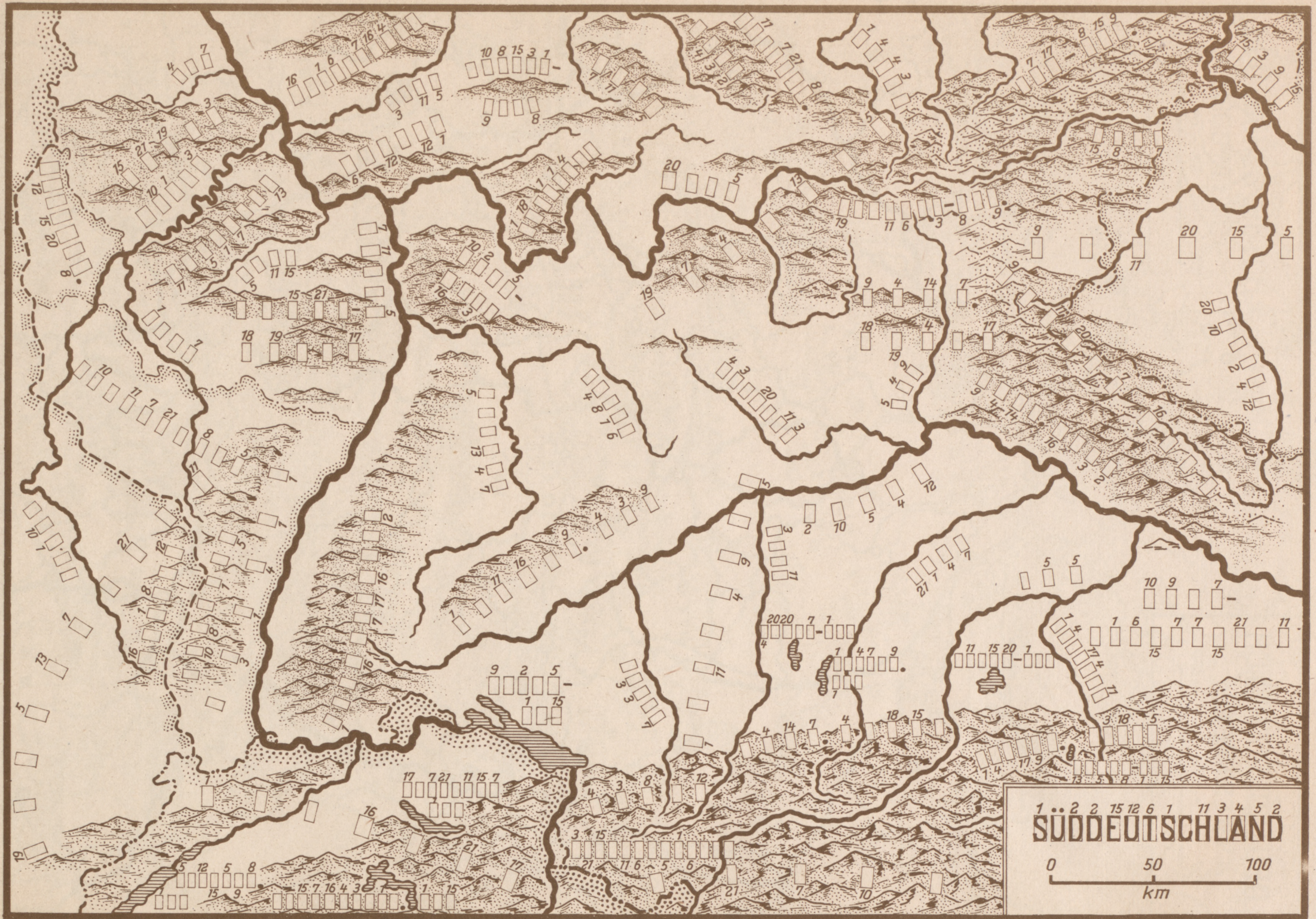
1 6 2 11 3 21 4 6 3
DEUTSCHES REICH

(WESTTEIL)



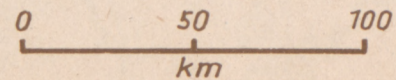
9 1 13 2 7 3 12 7 7
DEUTSCHES REICH
(WESTTEIL)



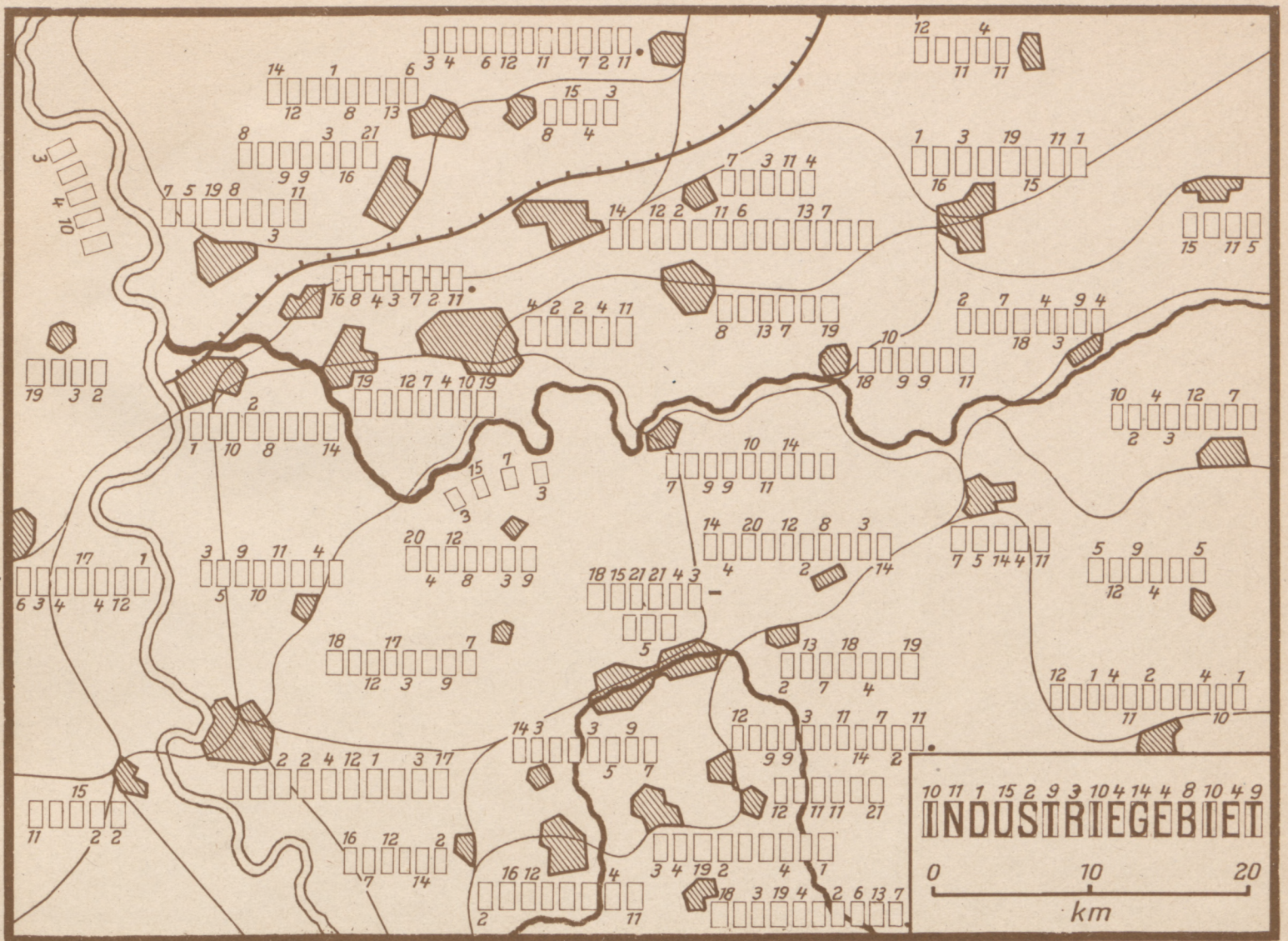


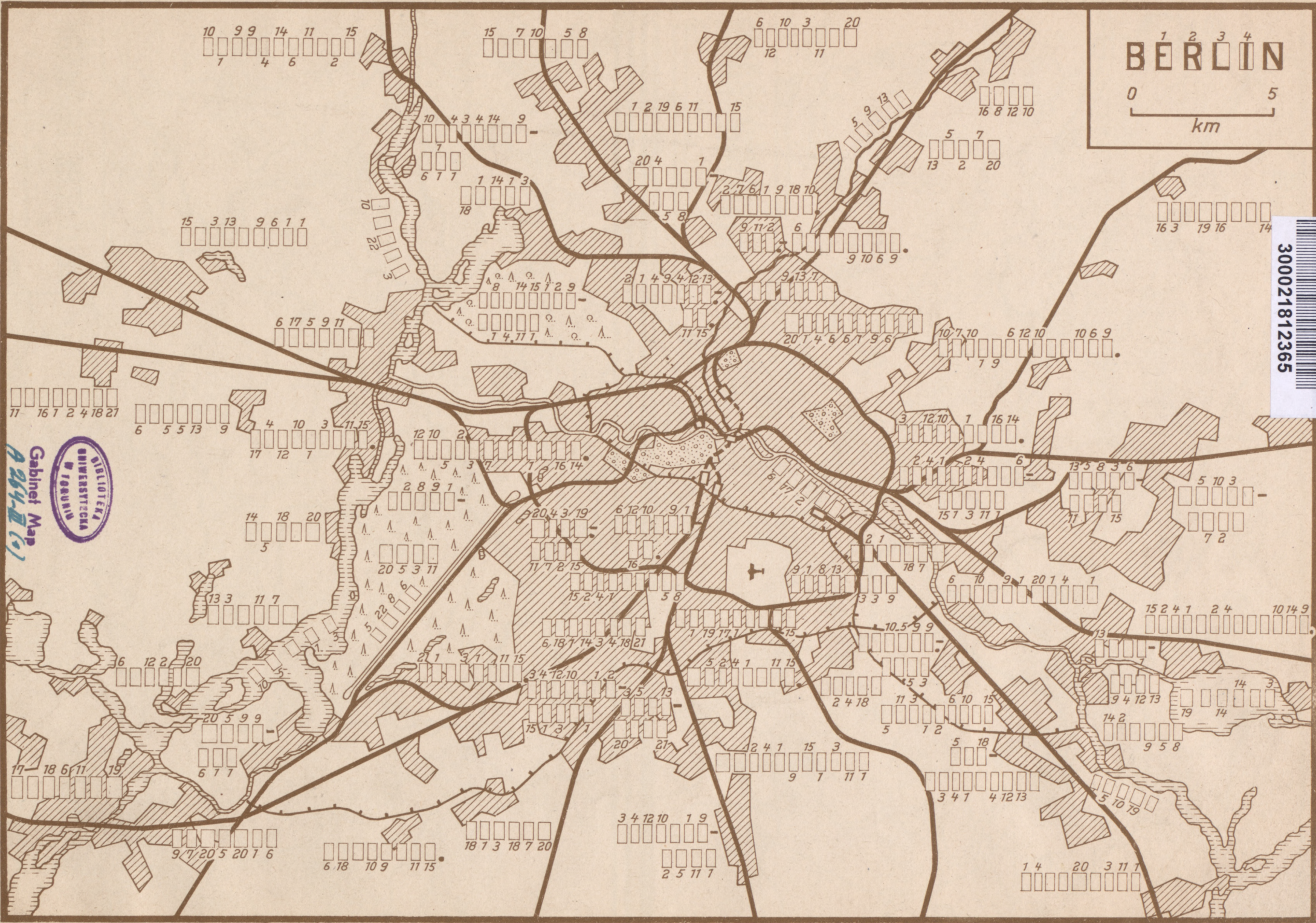


3 6 1 2 3 4 13 8 5
SÜDDEUTSCHLAND









1 2 3 4
BERLIN
 0 5
 km

Biblioteka Główna UMK
 300021812365

Gabinet Map
 A 264-11 (10)

BIBLIOTEKA
 GOSZCZYŃSKA
 W TORUNIU