

ТРУДЫ
ВАРШАВСКАГО СТАТИСТИЧЕСКАГО
КОМИТЕТА.

Выпускъ VI.

СТАТИСТИКА
НАСЕЛЕННЫХЪ МѢСТЪ,

въ связи съ условіями благосостоянія сельскаго населенія.

ЛОМЖИНСКАЯ ГУБЕРНІЯ.


Часть I.

ВАРШАВА.
ВАРШАВСКАЯ ТИПОГРАФІЯ И ЛИТОГРАФІЯ
Трембацкая улица № 11.

1891.

ТРУДЫ ВАРШАВСКАГО СТАТИСТИЧЕСКАГО КОМИТЕТА.

40



ТРУДЫ
ВАРШАВСКАГО СТАТИСТИЧЕСКАГО
КОМИТЕТА.

—♦♦♦♦—
Выпускъ VI.

~~~~~  
СТАТИСТИКА  
**НАСЕЛЕННЫХЪ МѢСТЪ**

*въ связи съ условіями благосостоянія сельскаго населенія.*

~~~~~  
ЛОМЖИНСКАЯ ГУБЕРНІЯ.


—
ЧАСТЬ I-я.

—♦♦♦♦—
ВАРШАВА.
ВАРШАВСКАЯ ТИПОГРАФІЯ И ЛИТОГРАФІЯ
Трембацкая улица № 11.

—
1891.

Печатано съ разрѣшенія Его Высокопревосходительства
Г. Предсѣдателя Варшавскаго Статистическаго Комитета.

020140



W. 75/76

ПРЕДИСЛОВІЕ.

Настоящій VI-й выпускъ „Трудовъ Варшавскаго Статистическаго Комитета,“ посвященный статистикѣ населенныхъ мѣстъ Ломжинской губерніи, въ связи съ условіями благосостоянія сельскаго населенія, печатается по той же программѣ, какъ и изданный уже IV-й выпускъ „Трудовъ“ по статистикѣ населенныхъ мѣстъ Сувалкской губерніи. Нѣкоторыя отступленія этой программы отъ утвержденной Комитетомъ во 2-мъ засѣданіи его оказались неизбѣжными вслѣдствіе тѣхъ же причинъ, которыя подробно указаны мною въ предисловіи въ IV-му выпуску. Какъ и въ статистикѣ Сувалкской губерніи, здѣсь также сдѣлано несущественное само по себѣ измѣненіе въ самомъ порядкѣ распредѣленія двухъ частей статистики населенныхъ мѣстъ, помѣщеніемъ въ 1-й части списка всѣхъ населенныхъ пунктовъ, а во 2-ой—погминныхъ статистическихъ данныхъ, характеризующихъ главныя условія благосостоянія населенія каждой гмины, ибо только послѣ детальной разработки свѣдѣній по отдѣльнымъ пунктамъ, входящимъ въ составъ каждой гмины, являлась возможность нѣкоторой провѣрки степени правильности погминныхъ цифръ, доставленныхъ изъ гминныхъ управленій.


Планъ изданія статистики населенныхъ мѣстъ Ломжинской губерніи такимъ образомъ ничѣмъ существеннымъ не отличается отъ принятаго при изданіи таковой же статистики Сувалкской губерніи, исключая развѣ немного большаго числа графъ списка населенныхъ пунктовъ въ первой изъ этихъ губерній. Въ списокѣ Ломжинской губерніи добавлена графа о числѣ непостояннаго

населенія, а графа о числѣ крестьянскихъ земельныхъ владѣній подраздѣлена на двѣ графы: а) о числѣ крестьянскихъ владѣній надѣленныхъ и б) о числѣ владѣній, купленныхъ крестьянами. Первая изъ этихъ графъ и подраздѣленіе второй не включены въ статистику населенныхъ мѣстъ Сувалкской губерніи, какъ сообщающія данныя не всегда достаточно точныя.

Разработка цифръ, вошедшихъ въ составъ этого VI-го выпуска, и общіе выводы изъ нихъ сдѣланы и. д. Младшаго Редактора Комитета А. Закржевскимъ.

Главный Редакторъ Варшавскаго Статистическаго Комитета профессоръ политической экономіи и статистики

Г. Симоненко.



ОБЩИЕ ВЫВОДЫ

(къ первой части).

Въ первой части статистики населенныхъ мѣстъ Ломжинской губерніи помѣщены тѣ свѣдѣнія и цифровыя данныя, которыя оказалось возможнымъ представить въ достаточно полномъ видѣ по отдѣльнымъ деревнямъ, фольваркамъ и другимъ населеннымъ пунктамъ губерніи.

Откладывая до второй части болѣе подробную и обстоятельную разработку данныхъ по общей статистикѣ губерніи, мы въ этомъ мѣстѣ коснемся единственно только свѣдѣній, помѣщенныхъ въ таблицахъ Списка населенныхъ мѣстъ.

Населенные пункты Ломжинской губерніи сгруппированы нами по гминамъ и уѣздамъ, причемъ въ каждой гминѣ перечислены въ алфавитномъ порядкѣ тѣ изъ нихъ, которые составляютъ самостоятельныя сельскія общества. Мелкіе же поселки, отдѣльныя усадьбы и поселенія, приписанныя къ обществамъ другаго наименованія, помѣщены каждый при своемъ обществѣ, а названія ихъ во 2-ой графѣ таблицы нѣсколько отодвинуты въ сторону.

Общее число деревень, фольварковъ, поселковъ и т. д., перечисленныхъ въ нашемъ спискѣ, составляетъ по всей губерніи 3555 единицъ, причемъ число это довольно неравномѣрно распредѣляется по отдѣльнымъ уѣздамъ. Такъ напр. въ Пултускомъ уѣздѣ населенныхъ пунктовъ показано въ таблицахъ 592, въ Остроленкскомъ только всего 322. Изъ этихъ цифръ однако нельзя еще заключать о большей или меньшей населенности уѣздовъ; въ нѣкоторыхъ случаяхъ въ доставленные намъ списки вносились самыя мелкіе поселки и даже отдѣльно стоящія усадьбы и отличающіеся только родомъ владѣльцевъ поземельные участки, какъ напр. Бялашево — крестьян-

ская деревня; Бялашево — фольваркъ; Бялашево — костельная усадьба и т. д.; въ другихъ же гминахъ соединяются часто въ одномъ общемъ наименованіи фольварки съ деревнями или мелкая шляхта съ крестьянами (многія гмины Пултускаго, Щучинскаго и другихъ уѣздовъ).

По населенности отдѣльныхъ пунктовъ первое мѣсто по нашимъ спискамъ занимаютъ деревни Остроленскаго уѣзда, въ которомъ на одинъ населенный пунктъ приходится въ среднемъ 203 жителей; самыя же мелкія поселенія встрѣчаются въ Маковскомъ уѣздѣ, гдѣ на одинъ пунктъ приходится въ среднемъ 125 душъ об. пола. Обстоятельство это легко объясняется сравнительно меньшимъ числомъ фольварковъ въ Остроленскомъ уѣздѣ и напротивъ многочисленностью ихъ въ Маковскомъ; фольварки же представляютъ вообще наименѣе населенныя мѣстности въ сравненіи съ другими поселеніями. Въ Остроленскомъ уѣздѣ въ 4 гминахъ почти вовсе не существуетъ дворскаго землевладѣнія (Вахъ, Дылево, Насядки, Мышинець — куршіевскія гмины ¹⁾). По той же причинѣ второе мѣсто вслѣдъ за Остроленскимъ уѣздомъ занимаетъ Кольненскій, въ которомъ точно также въ гминахъ Гаврихи, Лысе, Туросль исключительно господствуетъ крестьянское землевладѣніе.

Соотвѣтственно этому въ тѣхъ же куршіевскихъ гминахъ встрѣчаются крупныя деревни, включающія по 100 и болѣе усадебъ, что вообще составляетъ исключительное въ краѣ явленіе (въ гминѣ Мышинець дер. Волькове—162 усадебъ, Домбровы—169, Мышинець-Старый — 120, Пелты — 112, Выкротъ въ гминѣ Вахъ — 118 усадебъ, Добрылясь въ гминѣ Гаврихи — 158, Липники въ гминѣ Лысе — 207 усадебъ, Лысе и Пюнтковизна въ той же гминѣ—164 и 103 усадебъ и т. д.).

При классификаціи населенныхъ пунктовъ по разнымъ категоріямъ мы придерживались общепринятыхъ въ краѣ наименованій, стараясь обозначать ихъ съ возможной опредѣленностью въ 3-ей графѣ таблицъ Списка (Родъ поселенія). Изъ числа крестьянскихъ деревень выдѣлены въ особую группу, какъ обладающія нѣкоторыми особенностями внутренняго устройства, деревни бывшія казенныя а также села, основанныя на землѣ купленной крестьянами послѣ 1864 г.,

¹⁾ *Kurpi* (Курпіе) — этнографическая разновидность польскаго народа, населяющіе части Кольненскаго, Остроленскаго и Островскаго уѣздовъ Ломжинской и Праснышскаго Плоцкой губерніи.

такъ что тѣ крестьянскія поселенія — деревни, усадьбы, поселки — при которыхъ нѣтъ другаго опредѣленія слѣдуетъ считать бывшими барщинными. Затѣмъ поименованы деревни мелкой шляхты а въ числѣ фольварковъ, обозначены маіоратныя владѣнія отдѣльно отъ имѣній частныхъ лицъ.

Но рядомъ съ усадьбами, родъ и характеръ которыхъ вполне точно обозначены названіемъ (мельничная, костельная, лѣсная и т. д.) встрѣчаются нѣкоторые неопредѣленные, зачисленные большею частью по роду владѣнія въ категорію дворянскихъ — въ 13-ую графу таблицъ, — хотя по своимъ размѣрамъ и по населенности они не соотвѣтствуютъ общимъ нормамъ фольварочныхъ хозяйствъ. Въ особенности часто попадаются такого рода владѣнія въ посадахъ и, по всей вѣроятности, это мелкіе участки, находящіеся на правахъ личной собственности во владѣніи лицъ некрестьянскаго происхожденія, какъ ремесленниковъ, купцовъ, посадскихъ евреевъ—и потому зачисленные въ категорію дворянской собственности. Во всѣхъ вообще посадахъ Ломжинской губерніи такихъ „дворянскихъ“ владѣній считается 235, а на каждое приходится въ среднемъ около 9-ти морговъ земли, что очевидно не соотвѣтствуетъ понятію „дворянскаго“ хозяйства.

Въ слѣдующихъ затѣмъ графахъ нашего Списка помѣщены свѣдѣнія о числѣ жителей отдѣльныхъ населенныхъ пунктовъ. При значительномъ, конечно, разнообразіи, выступаютъ въ этомъ отношеніи на первый планъ такъ наз. *посады*, другими словами прежнія мѣстечки, включенныя въ составъ гминъ, но сохранившія по многимъ признакамъ вполне городской характеръ, начиная съ населенности, малаго размѣра земельныхъ владѣній, значительной численности евреевъ и т. д.

Всего въ Ломжинской губерніи 26 посадовъ, которые по числу жителей располагаются въ слѣдующій рядъ:

Посадъ Граево, Щучинскаго уѣзда гмины Богуше	6624	жителей.
„ Замбровъ, Ломжинскаго у.	3684	„
„ Райгородъ, Щучинскаго гмины Белда	3545	„
„ Радзиловъ, Щучинскаго.	3271	„
„ Мышинець, Остроленскаго	3207	„
„ Мазовець или Высоке, Мазовецкаго	3109	„
„ Сероцькъ, Пултускаго гмины Зегрже	3000	„
„ Рожанъ, Маковского гмины Селюнь	2989	„

VIII

посадъ	Новгородъ, Ломжинскаго	2984	жителей
„	Визна, Ломжинскаго гмины Божеево	2859	„
„	Цѣхановець, Мазовецкаго гм. Клюково	2752	„
„	Вышковъ, Пултускаго	2737	„
„	Брокъ, Островскаго гмины Орло	2716	„
„	Стависки, Кольненскаго	2712	„
„	Соколы, Мазовецкаго	2612	„
„	Едвабно, Кольненскаго	2464	„
„	Чижевъ, Островскаго, гм. Дмохи-Глинки	2353	„
„	Говорово, Остроленскаго	1960	„
„	Вонсопъ, Щучинскаго	1891	„
„	Снядово, Ломжинскаго	1499	„
„	Андржеевъ, Островскаго, гм. Вархолы	1481	„
„	Нуръ, Островскаго	1381	„
„	Зарембы-Костельне, Островскаго	1283	„
„	Красносельць, Маковского	1015	„
„	Яблонка, Мазовецкаго, гм. Мазовецькъ	843	„
„	Червинъ, Остроленскаго	207	„

Вообще посадское населеніе составляетъ 12,3 процентовъ общаго числа жителей въ гминахъ губерніи, по отдѣльнымъ же уѣздамъ цифра эта колеблется отъ 27,2 процентовъ въ Щучинскомъ (15331 посадскихъ жителей на 40978 сельскихъ) до 7,3 процента въ Пултускомъ уѣздѣ. Въ среднемъ на 1 посадъ приходится 2507 душъ обою пола.

Въ фольваркахъ и деревняхъ конечно разнообразіе въ цифрахъ населенія по отдѣльнымъ пунктамъ оказывается весьма значительнымъ. Вообще же среди крестьянскихъ деревень превышающія цифру 1000 жителей составляютъ рѣдкое исключеніе; по всей губерніи ихъ всего только десять, а именно:

деревня	Піонтница, гмины Дроздово, Ломжинскаго	2326	жителей
„	Лишники, гм. Лысе, Кольненскаго	1533	„
„	Домбровы, гм. Мышинець, Остроленскаго	1365	„
„	Волькове, гм. Мышинець, Остроленскаго	1244	„
„	Лысе, гм. Лысе, Кольненскаго	1167	„
„	Добрылясь, гм. Гаврихи, Кольненскаго	1110	„
„	Сурове, гм. Вахъ, Остроленскаго	1065	„
„	Забѣле, гм. Червоне, Кольненскаго	1060	„

деревна Браньщикъ, гм. Браньщикъ, Островскаго	1037	жителей
„ Мышинець-Старый, гм. Мышинець, Остро- ленскаго	1009	„

Вообще же на 1 населенный пунктъ въ сельскомъ составѣ гминь, принимая во вниманіе крестьянскія деревни и фольварки, приходится въ среднемъ по губерніи 130 душъ обоего пола.

Что же касается не отдѣльныхъ поселеній, но гминь въ цѣломъ составѣ, то колебанія въ общей цифрѣ ихъ населенія заключаются между числомъ 12353 какъ максимумомъ, въ гминѣ Богусе Щучинскаго уѣзда и минимумомъ 2306, въ гминѣ Наклы Остроленскаго. Въ среднемъ такимъ образомъ приходится на гмину 6517 жителей. Подробное разсмотрѣніе этого вопроса необходимо связывается съ опредѣленіемъ плотности населенія разныхъ частей губерніи, а такъ какъ въ статистикѣ погминной найдемъ для этого гораздо болѣе полныя данныя, то и самое изслѣдованіе откладываемъ до второй части этого труда.

Цифры *населенія*, поставленныя при населенныхъ пунктахъ, означаютъ общее число наличныхъ жителей, т. е. какъ постоянныхъ такъ и непостоянныхъ съ отчисленіемъ отсутствующихъ и раздѣленіемъ на полы (графы 4 — 6). Въ огромномъ большинствѣ случаевъ при суммированіи населенія отдѣльныхъ пунктовъ, мы получали результаты вполне тождественные съ данными, которыя были раньше собраны нашимъ Комитетомъ и послужили матеріаломъ для III Выпуска Трудовъ Комитета „О состояніи населенія въ десяти губерніяхъ Царства Польскаго къ 1 Января 1890 года“. Въ нѣкоторыхъ только случаяхъ полного тождества не оказалось, причемъ причина разногласія вездѣ легко объясняется. Такъ напр. въ гминахъ *Клюково*—Мазовецкаго уѣзда, *Вархолы*—Островскаго, *Руда*—Щучинскаго, *Трошинъ*—Остроленскаго, поставлено при населенныхъ пунктахъ одно только число наличнаго постоянного населенія; въ гминахъ *Дылево* и *Мышинець*—Остроленскаго, *Коморово*—Островскаго уѣзда — все постоянное населеніе, какъ наличное такъ и отсутствующее съ прибавленіемъ непостояннаго. Въ этихъ, къ счастью немногочисленныхъ случаяхъ, въ сводныя таблицы (стр. XXI—XLI) для полученія полного однообразія сравнимыхъ и суммированныхъ данныхъ, мы вносили цифры позаимствованныя изъ указаннаго выше III-го Выпуска Трудовъ. Какъ видимъ однако, отступленія незначительны и немногочисленны, а потому въ общемъ сопоставле-

нія двухъ этихъ источниковъ, служить ручательствомъ полноты и точности Списка и отсутствія въ немъ сколько нибудь значительныхъ пропусковъ при перечисленіи отдѣльныхъ населенныхъ пунктовъ.

Рядомъ съ общимъ числомъ наличнаго населенія проставлены въ списокѣ данныя о количествѣ *непостоянныхъ* жителей, *евреевъ* и *иностранцевъ* въ ихъ числѣ (графы 7-я, 8-я и 9-я). Что касается первой и третьей изъ этихъ категорій, какъ вообще по всей губерніи такъ и по одѣльнымъ пунктамъ, численность ихъ весьма незначительна и поэтому надъ этимъ вопросомъ подробно останавливаться не будемъ. Скажемъ только, что общее число непостоянныхъ жителей, составляющее по всей губерніи 12700 душъ об. пола, распредѣляется по селамъ и посадамъ слѣдующимъ образомъ:

въ посадахъ 3152 или 4,2% общаго числа наличныхъ жителей,
въ селлахъ 9548 или 2,2%.

По всей же губерніи процентъ этотъ составляетъ 2,4 на сто жителей. Изъ отдѣльныхъ мѣстностей сравнительно болѣе другихъ лицъ этой категоріи проживаетъ въ посадахъ Щучинскаго (12,2), наименѣе же въ Остроленкскомъ (1,2) уѣздѣ. Въ селлахъ же болѣе всего непостоянныхъ жителей въ уѣздахъ Маковскомъ (4,7) и Щучинскомъ (3,1), менѣе всего въ Ломжинскомъ, Кольненскомъ и Остроленкскомъ. Это послѣднее различіе легко объясняется большимъ или меньшимъ развитіемъ въ разныхъ мѣстностяхъ губерніи дворянскаго землевладѣнія, прямо пропорціонально которому растетъ обыкновенно число непостоянныхъ жителей въ каждой данной мѣстности, такъ какъ представителей этой категоріи слѣдуетъ искать преимущественно среди рабочихъ на фольваркахъ. Потому то въ уѣздахъ Кольненскомъ и Остроленкскомъ непостоянныхъ жителей мало, а въ Маковскомъ напротивъ ихъ сравнительно больше.

Что касается иностранцевъ, то число ихъ еще болѣе незначительно и въ виду случайности ихъ поселенія въ той или другой мѣстности выяснять разницы въ этомъ отношеніи между гминами или уѣздами невозможно. Общее ихъ число по губерніи 1167 человекъ или 0,2% всего наличнаго населенія, а изъ этого въ посадахъ 290, въ селлахъ 877. Замѣтимъ, что нѣсколько болѣе значительное скопленіе иностранцевъ замѣтно въ посадѣ Граево (110 человекъ или 10% всего числа иностранцевъ въ губерніи, а 40% ихъ числа во всѣхъ 26 посадахъ), а затѣмъ на фольваркѣ Дронжджево и посадѣ Красносельцъ Маковского уѣзда (74 и 30 чел. об. пола). Въ первой изъ этихъ

мѣстностей явленіе это легко впрочемъ объясняется находеніемъ одной изъ болѣе оживленныхъ пограничныхъ таможенъ, къ которой примыкають съ одной стороны Бресто-Граевская, а съ другой прусскія желѣзныя дороги. Все таки, какъ видимъ, цифры тутъ самыя ничтожныя.

За то въ Ломжинской губерніи велико число евреевъ, составляющихъ въ наличномъ населеніи 11,1% общаго числа жителей посадовъ и селъ. Наименьшее уѣздное отношеніе для Остроленкскаго уѣзда составляетъ всетаки 7,6%, наибольшее же въ Щучинскомъ доходить до 15,8% или почти одной шестой части всего населенія. Цифры относительнаго распредѣленія евреевъ по селамъ и посадамъ представлены въ слѣдующей таблицѣ, въ которой уѣзды губерніи расположены въ порядкѣ наибольшаго процентнаго отношенія:

въ посадахъ:	въ селлахъ:	въ общемъ составѣ гминъ
1. Кольненскій . 83,4	1. Ломжинскій . 7,4	1. Щучинскій . 15,8
2. Мазовецкій . 77,4	2. Островскій . 5,2	2. Мазовецкій . 14,9
3. Маковскій . 68,4	3. Мазовецкій . 4,4	3. Ломжинскій . 12,7
4. Остроленкскій 67,2	4. Маковскій . 3,8	4. Островскій . 12,2
5. Пултускій . 66,6	5. Кольненскій . 3,0	5. Кольненскій . 9,2
6. Островскій . 64,3	6. Пултускій . 2,8	6. Маковскій . 8,8
7. Щучинскій . 52,2	7. Щучинскій . 2,1	7. Пултускій . 7,8
8. Ломжинскій . 44,9	8. Остроленкскій 1,8	8. Остроленкскій 7,6

При сопоставленіи этихъ рядовъ можетъ показаться, что въ нѣкоторыхъ цифрахъ они представляютъ противорѣчіе между собою. Численность евреевъ по цѣлымъ уѣздамъ не соответствуетъ ихъ процентному отношенію по селамъ и посадамъ. Но при этомъ, понятно, оказываетъ вліяніе прежде всего относительная численность всего вообще посадскаго населенія въ уѣздѣ. Поэтому напр., несмотря на сравнительно меньшій процентъ евреевъ въ селлахъ и посадахъ Щучинскаго уѣзда, въ цѣлости уѣздъ этотъ занимаетъ первое мѣсто въ третьемъ ряду по общему числу лицъ этого вѣроисповѣданія; дѣло въ томъ что, какъ мы уже видѣли раньше, именно въ Щучинскомъ уѣздѣ посадское населеніе сравнительно многочисленнѣе чѣмъ въ другихъ.

Такимъ образомъ численность евреевъ зависитъ прежде всего отъ числа и населенности посадовъ. Въ нѣкоторыхъ изъ нихъ число

ихъ доходить до $\frac{9}{10}$ всего населенія, какъ это видно изъ слѣдующихъ цифръ:

въ посадѣ	Чижевъ	евреевъ	96,1%
„	Говорово	„	94,2,,
„	Соколы	„	90,2,,
„	Стаvisки	„	89,7,,
„	Зарембы-Костельне	„	87,7,,
„	Красносельць	„	77,8,,
„	Едвабно	„	76,4,,
„	Цѣхановець	„	76,1,,
„	Червинь	„	73,9,,

Поэтому то послѣднее мѣсто въ третьемъ ряду занимають уѣзды съ малымъ числомъ и мало населенными посадами, какъ Кольненскій, Маковскій, Пултускій и Остроленкекій, считающіе по два небольшихъ посада.

Въ сельскомъ составѣ гминь евреи составляютъ по уѣздамъ отъ 7,4 до 1,8% всего населенія. Колебанія эти находятся въ нѣкоторомъ соотношеніи съ большимъ или меньшимъ преобладаніемъ въ разныхъ мѣстностяхъ фольварочныхъ хозяйствъ, при которыхъ евреи находятъ для себя занятіе при посредничествѣ въ торговыхъ операціяхъ, арендованіи молочнаго хозяйства (такъ наз. „*rascht*“), эксплуатаціи лѣсовъ и т. д.

Поэтому то ихъ мало въ чисто крестьянскихъ гминахъ Кольненскаго и Остроленческаго уѣздовъ, какъ Лысе (0,9), Туросль (0,2), Вахъ (0,1) и Мышинець (0,0).

Максимальныя же цифры процентнаго отношенія евреевъ среди сельскаго населенія находимъ въ гминахъ Пухалы, Ломжинскаго (14,7) Посвентне, Мазовецкаго (9,1) и Длугоседло, Островскаго уѣзд. (8,2).

Замѣтимъ, что цифры, выражающія число евреевъ по отдѣльнымъ населеннымъ пунктамъ, изъ всѣхъ разсмотрѣнныхъ нами до сихъ поръ категорій данныхъ, меньше всего заслуживаютъ довѣрія. Въ нѣкоторыхъ гминахъ число это вовсе не показано, какъ напр. въ сельскомъ составѣ гминь Замбровъ, Дмохи-Глинки, Мышинець и наконецъ, что уже менѣе всего вѣроятно, въ посадѣ Вонсошъ Щучинскаго уѣзда; въ другихъ же случаяхъ цифры наличнаго состава сходятся съ возбуждающей сомнѣніе точностью съ числомъ постоянныхъ еврейскихъ жителей. Этимъ несообразностямъ однако особенно удивляться не будемъ, припомнивъ, что въ этомъ, какъ и во

многихъ другихъ случаяхъ весьма трудно получить точныя и достовѣрныя статистическія данныя объ этой категоріи жителей.

Въ слѣдующихъ графахъ списка населенныхъ мѣстъ (графы 10—13-я) помѣщены данныя о *числѣ земельныхъ владѣній* крестьянскихъ, мелкой шляхты и дворянскихъ, съ подраздѣленіемъ первой категоріи на владѣнія, полученныя крестьянами по надѣлу на основаніи Указа 1864 года и купленныя ими на правахъ личной собственности отъ помѣщиковъ и другихъ частныхъ лицъ послѣ этого времени. Рядомъ съ этимъ въ графахъ 14—17-ой показано *пространство земли*, находящейся во владѣніи тѣхъ-же собственниковъ, притомъ какъ всей вообще, такъ и съ указаніемъ количества полей пахатныхъ, луговъ и лѣсовъ въ общемъ пространствѣ.

Къ сожалѣнію, при разработкѣ свѣдѣній по отдѣльнымъ населеннымъ пунктамъ оказалось не всегда возможнымъ выдѣлить и сгруппировать отдѣльно пространство земли, принадлежащей различнымъ существующимъ въ краѣ категоріямъ собственниковъ. Какъ видно изъ Списка, во многихъ случаяхъ категоріи эти смѣшаны между собою и то обстоятельство, о которомъ мы уже говорили при выясненіи графы третьей таблицъ о „родѣ поселеній,“ въ еще большей степени затрудняетъ правильный разборъ данныхъ о родѣ владѣній и пространствѣ земли. Во многихъ именно случаяхъ, даже тогда когда названія поселеній поименованы въ спискѣ отдѣльно и показано число жителей въ каждомъ изъ нихъ, въ графѣ 14-ой въ доставленныхъ въ Комитетъ свѣдѣній указывалась въ одной общей цифрѣ вся земля, имъ принадлежащая. Это встрѣчается напр. сплошь и рядомъ при тѣхъ поселеніяхъ, гдѣ проживаютъ вмѣстѣ мелкая шляхта и крестьяне, что, какъ извѣстно, въ Ломжинской губерніи составляетъ повсемѣстное явленіе. Чаще еще изъ общей суммы земли выдѣляются фольварки, но и то далеко не всегда, а по нѣкоторымъ гминамъ отдѣленныя въ графахъ о населеніи деревни и фольварки соединены въ одно цѣлое относительно пространства земельного владѣнія (многія гмины Пултускаго и Щучинскаго уѣзда).

Откладывая поэтому до статистики погминной разсмотрѣніе вопроса о величинѣ абсолютной и относительномъ значеніи въ разныхъ мѣстностяхъ губерніи крестьянскаго, шляхецкаго, дворянскаго и др. категорій поземельныхъ владѣній, мы ограничимся разсмотрѣніемъ данныхъ, помѣщенныхъ въ Спискѣ.

О степени развитія разныхъ категорій собственности въ Ломжинской губерніи можно все таки составить себѣ довольно ясное по-

нятіе по графамъ 10 — 13-й. Просматривая эти рубрики, увидимъ прежде всего весьма характеристическое отличіе Ломжинской губерніи отъ другихъ частей края — а именно значительное развитіе въ ней мелкошляхецкаго землевладѣнія. Есть цѣлыя гмины, въ которыхъ мелкая шляхта составляетъ единственную категорію поземельныхъ собственниковъ; вообще же только въ двѣнадцати гминахъ изъ общаго ихъ числа 82 въ губерніи мы этого рода владѣнія не находимъ, а именно въ гминахъ Гаврихи, Лысе и Турось — Кольненскаго, Орло и Поремба — Островскаго, Вахъ, Дылево, Мышинець и Насядки — Остроленскаго и Заторы, Зегрже и Обрыте Пултускаго уѣздовъ.

Напротивъ, къ числу гминъ съ сильнымъ преобладаніемъ мелкошляхецкихъ владѣній относятся прежде всего слѣдующія:

Гмина Наклы, Остроленскаго уѣзда, съ общимъ числомъ шляхецкихъ владѣній 288, при 30 крестьянскихъ.

Гмина Пицаты Мазовецкаго, съ 741 шл. вл. при 30 крестьян.			
„ Писки, Остроленскаго,	340	„	57
„ Каменчикъ-В. Островск.	445	„	74
„ Длугоседло, Островскаго	304	„	67
„ Селюнь, Маковского	450	„	91

Затѣмъ, во всѣхъ гминахъ Ломжинскаго и Мазовецкаго уѣздовъ и въ большинствѣ Островскаго и Щучинскаго преобладаніе хотъ и не столь значительное на сторонѣ мелкой шляхты. Въ общемъ по цѣлымъ уѣздамъ сопоставленіе этихъ двухъ категорій мелкой собственности приводитъ насъ къ слѣдующимъ результатамъ:

а) уѣзды съ преобладаніемъ мелкошляхецкихъ владѣній:

уѣздъ Мазовецкій, шляхецкихъ владѣній 5441, крестьянскихъ 2301			
„ Ломжинскій „ „ 3974 „ 3640			
южная часть Остроленскаго (гмины Наклы, Писки, Трошинъ) шляхецкихъ владѣній 1009, крестьянскихъ 476			

южная часть Кольненскаго, шляхецкихъ владѣній 1784 кр. 1338.

б) уѣзды съ преобладаніемъ крестьянскихъ владѣній:

Сѣверная часть Остроленскаго (4 гмины), крестьянскихъ владѣній 3644, шляхецкихъ нѣтъ (дворскихъ 11).

уѣздъ Пултускій крестьянскихъ владѣній 6273 шляхецкихъ 591			
„ Островскій „ „ 5895 „ 2177			
„ Щучинскій „ „ 3141 „ 1493			
„ Маковскій „ „ 2875 „ 2317			

Въ общемъ итогѣ по всей губерніи получаемъ отношеніе числа шляхецкихъ усадьбъ къ крестьянскимъ (не считая посадскихъ) какъ 19558 къ 35930 или 35,3 и 64,7%. Словомъ въ категоріи мелкой собственности шляхецкія владѣнія составляютъ въ Ломжинской губерніи болѣе одной трети общаго числа.

Наконецъ относительно отдѣльныхъ поселеній, какъ видимъ изъ Списка, въ упомянутыхъ выше шляхецкихъ уѣздахъ найдемъ сплошь и рядомъ села и деревни исключительно населенныя шляхтою. Сюда относятся тѣ группы поселеній съ характеристическими двойными названіями, по которымъ видно какъ вокругъ перваго пункта осѣдлости со временемъ нарастали все новые поселки, какъ напр. въ гминѣ Пицаты Мазовецкаго уѣзда: Сикоры-Бартковента, Сикоры-Войцѣховента, Сикоры-Павловента, Сикоры-Пиотровента, Сикоры-Томковента, Сикоры-Яновента или въ гминѣ Посвентне: Бржозово-Антоне, Бржозово-Корабе, Бржозово-Панки, Бржозово-Старое, Бржозово-Хржцоны, Бржозово-Хржцонки и т. д.

Что касается *крестьянскаго* землевладѣнія, то оно несмотря на преобладаніе мелкой шляхты въ однихъ мѣстностяхъ губерніи, въ другихъ—обнимаетъ всю территорію гминѣ. Таковы напр. гмины Вахъ, Мышинець, Насядки, Дылево—Остроленскаго, Туросль и Лысе—Кольненскаго, Орло и Поремба—Островскаго, въ которыхъ другихъ категорій владѣній совсѣмъ не встрѣчаемъ.

Общее число крестьянскихъ владѣній, не считая посадскихъ, въ Ломжинской губерніи 35930, которыя распредѣляются по уѣздамъ слѣдующимъ образомъ:

въ Пултускомъ уѣздѣ	6273	владѣній
„ Остроленскомъ	6100	„
„ Островскомъ	5895	„
„ Кольненскомъ	5705	„
„ Ломжинскомъ	3640	„
„ Щучинскомъ	3141	„
„ Маковскомъ	2875	„
и Мазовецкомъ	2301	„

Самыя крупныя по размѣрамъ земельныхъ владѣній крестьянскія деревни встрѣчаются въ гминѣ Мышинець, какъ напр. Домбровы въ 4607 морговъ, Волькове въ 4523, Мышинець-Старый въ 3020 морговъ и т. д. и вообще въ сѣверной части Остроленскаго уѣзда.

Наконецъ, фольварки и имѣнія, разсѣянныя по всей губерніи, встрѣчаемъ въ болѣе значительномъ числѣ въ Пултускомъ и Маков-

скомъ (296 и 204), а также въ нѣкоторыхъ частяхъ Мазовецкаго и Островскаго уѣздовъ. Изъ особенно крупныхъ имѣній, которыхъ въ губерніи немного, отмѣтимъ:

фоль. Дронжджево, гм. Красносельць, Маковского уѣзда въ	5942	мор.
„ Щавинь, гм. Щавинь, Остроленскаго	5929	„
„ Стельмахово, гм. Стельмахово, Мазовецкаго	3660	„
„ Пруска, гм. Пруска, Щучинскаго	3185	„
„ Млодзяново, гм. Плонявы, Маковского	3177	„
„ Пржиставь и Качобель, гм. Сышнево, Маковского	3009	„
„ Подось, гм. Плонявы, Маковского	2250	„

и т. д.

Во многихъ случаяхъ, напр. во всемъ Пултускомъ уѣздѣ, невозможно по даннымъ Списка выдѣлить фольварочныя земли изъ общаго пространства сельскихъ владѣній, а также опредѣлить средніе размѣры крупнаго владѣнія по гминамъ или уѣздамъ. По цифрамъ, помѣщеннымъ въ 13-ой графѣ таблицъ, нельзя также судить о числѣ фольварковъ въ разныхъ мѣстностяхъ губерніи, такъ какъ, какъ мы уже сказали, въ категорію „дворскихъ“ попали въ Спикѣ многія владѣнія совершенно иного характера.

Такимъ образомъ относительно распредѣленія различныхъ категорій поземельной собственности по Ломжинской губерніи, мы получили слѣдующіе результаты:

Территорія исключительно крестьянскаго землевладѣнія обнимаетъ всю сѣверную часть Остроленскаго уѣзда, начиная отъ рѣки Нарева до самой прусской границы, затѣмъ смежную сѣверо-западную часть Кольненскаго уѣзда и, наконецъ, въ Островскомъ — южную надбужную его часть.

Уѣзды Ломжинскій и Мазовецкій, южная часть Остроленскаго и сѣверная Островскаго представляютъ собою центральную область мелко-шляхецкаго землевладѣнія,

Наконецъ, въ остальной части губерніи крестьянское землевладѣніе уравнивается съ фольварочнымъ—въ уѣздахъ Пултускомъ и Маковскомъ, или же земля распредѣляется равномерно между всѣми тремя категоріями владѣльцевъ т. е. крестьянами, шляхтой и крупными фольварочными помѣщиками.

Въ числѣ общаго пространства земли обозначено въ таблицяхъ Списка также количество земли пахатной, луговъ и лѣсовъ. Особенно выдающихся различій между гминами въ этомъ отношеніи не находимъ. Укажемъ только, что въ общемъ особенно богаты лугами уѣзды

Кольненскій и Остроленкскій (въ гминѣ Лысе 44% луговъ), лѣсовъ сравнительно много въ Маковскомъ уѣздѣ (21,9% общаго пространства). Замѣтимъ однако, что въ спискѣ большею частью не обозначены лѣса казенные, которые въ нѣкоторыхъ мѣстностяхъ губерніи тянутся на значительномъ протяженіи.

Вообще по даннымъ Списка пахатныя земли составляютъ 56,8% общаго пространства землевладѣнія или 824373 морга, лѣса 177607 мор. или 12,2%, луга 156984 или 10,8%. Разница между селами и посадами какъ по всей губерніи такъ и по отдѣльнымъ уѣздамъ проявляется въ сравнительно меньшемъ количествѣ лѣсовъ въ посадахъ—6,5% пространства посадской земли, что вполне понятно, такъ какъ частныя лѣса сосредоточены преимущественно во владѣніяхъ крупныхъ поземельныхъ собственниковъ. Къ сожалѣнію, по даннымъ Списка во всѣхъ этихъ отношеніяхъ невозможно провести сравненія между крестьянскимъ и дворскимъ землевладѣніемъ. Остановимся за то надъ другимъ вопросомъ, играющимъ первостепенную роль при опредѣленіи благосостоянія земледѣльческаго населенія.

Средніе размѣры крестьянскихъ владѣній, выведенные путемъ вычисления общаго пространства всей принадлежащей крестьянамъ земли, проставлены въ графѣ 18-й Списка населенныхъ пунктовъ. Однако далеко не по всѣмъ селамъ и деревнямъ возможно было произвести подобное вычисленіе. Въ тѣхъ именно мѣстностяхъ, въ которыхъ въ доставленныхъ въ нашъ Комитетъ спискахъ земля крестьянъ не была показана отдѣльно отъ другихъ категорій собственности и соединена въ одинъ общій итогъ съ дворскими владѣніями или мелкопшяхецкими землями, тамъ опредѣленіе средняго размѣра владѣнія не имѣло бы никакого значенія. При 20 крестьянскихъ 5-ти морговыхъ усадьбахъ, напримѣръ, и одномъ имѣніи въ 1000 морговъ мы имѣли бы среднюю цифру—52 морга. Получились бы среднія арифметическія, выражающія какія то фиктивные, не существующія въ дѣйствительности, поземельныя единицы. Вслѣдствіе этого и средняя величина крестьянскаго владѣнія вычислялась нами только для тѣхъ отдѣльно показанныхъ населенныхъ пунктовъ, въ которыхъ крестьянское хозяйство представляло единственный видъ землевладѣнія. Поэтому и въ сводныя таблицы, въ которыхъ въ рубрикѣ пространства земли сгруппированы всѣ категоріи владѣній, вводитъ эту графу изъ Списка мы сочли вполне бесполезнымъ.

Несмотря однако на этотъ недостатокъ въ большинствѣ случаевъ возможно было вычислить эту величину хоть по нѣсколькимъ

единицамъ въ каждой гминѣ, что достаточно для приблизительной характеристики каждой данной мѣстности.

Просматривая нашъ списокъ, мы въ этомъ отношеніи найдемъ значительныя колебанія, начинающіяся съ дробныхъ величинъ въ 0,2, 0,5, 0,9 морговъ до 70 и болѣе на 1 усадьбу. Замѣтимъ при этомъ, что вычислений, относящихся къ мелкимъ поселкамъ или къ обособленнымъ усадьбамъ, при сравнительномъ сопоставленіи конечно брать во вниманіе не слѣдуетъ. Такія цифры совершенно исключительны, какъ напр. 114 морговъ на усадьбу (въ поселкѣ Пульвы, гмины Длугоседло, при общемъ числѣ крестьянскихъ усадьбъ—2), или же, съ другой стороны, 0,3 морга (въ поселкѣ Козики, гмины Пухалы, при 3 усадьбахъ) и т. д. Очевидно величины такого рода, выражая единичные случаи, ничего характеризовать не могутъ.

Отбрасывая такимъ образомъ подлежащія сравненію цифры, мы однако все таки найдемъ въ Ломжинской губерніи значительныя разницы въ поземельномъ обезпеченіи крестьянскаго населенія. Во главѣ слѣдуетъ поставить деревни въ родѣ напр.

Таенко, гм. Пруска, Щучинскаго у. съ средн. надѣл.	73,5	м.	на ус.
Прушки, гм. Замбровъ, Мазовецк.	71,3	„	„
Лосево, гм. Малый-Плоцкъ, Кольнен.	61,5	„	„
Торунь, гм. Насельскъ, Пултускаго	59,7	„	„
Рогово, гм. Люботынь	55,0	„	„
Богушице, гм. Щепанково	50,0	„	„
Щеглинъ, гм. Сышнево	49,8	„	„
Щепанково, той же гмины.	48,8	„	„
Крогуле, гм. Насельскъ	48,9	„	„
Крукувка, гм. Малый-Плоцкъ.	45,8	„	„
Бобы, гм. Клешево	45,7	„	„
Пржетычъ, гм. Длугоседло	45,4	„	„
Гронды-Вонецко, гм. Коссаки.	45,4	„	„

Разсматривая наконецъ не отдѣльныя деревни, но гмины въ цѣломъ ихъ составѣ, несмотря на указанную выше невозможность точнаго опредѣленія среднихъ размѣровъ крестьянской усадьбы путемъ вычисленія, легко указать тѣ изъ нихъ, въ которыхъ преобладаютъ высокія нормы крестьянскаго землевладѣнія. Къ такимъ гминамъ, на примѣръ, слѣдуетъ отнести гмины Дылево, Мышинець, Вахъ, Насядки—Остроленскаго уѣзда (норма отъ 20—30 морговъ), Гаврихи, Лысе—Кольненскаго (16—25), Куписки—Ломжинскаго (17—22 мор-

га), Смроцкъ, Сышнево — Маковского (15 — 20), Руда—Щучинскаго (20—30 морговъ) и т. д.

Удерживаемся однако отъ какихъ бы то ни было выводовъ изъ этихъ цифръ о степени зажиточности населенія. Въ ряду разныхъ условій крестьянскаго быта размѣръ владѣнія играетъ несомнѣнно въ этомъ отношеніи первенствующую роль; но другія причины, а прежде всего естественная плодородность почвы, въ состояніи значительно уменьшить его значеніе. Въ числѣ поименованныхъ только что гминъ мы видимъ опять тѣ же, во многихъ отношеніяхъ своеобразныя, курпевскія гмины, населеніе которыхъ, несмотря на высокія нормы владѣнія, далеко не зажиточно, и главнымъ образомъ вслѣдствіе бѣдности и истощенности почвы и низкаго состоянія земледѣльческой культуры.

Число *жилыхъ строеній* представлено нами въ подраздѣленіи на три группы по роду строительнаго матеріала т. е. деревянныя, каменные, глинобитныя. Вездѣ во всѣхъ мѣстностяхъ губерніи деревянные дома составляютъ значительное большинство, а именно 57359 при общемъ числѣ 58408. Каменные, вопреки ожиданію, чаще попадаются въ селахъ чѣмъ въ посадахъ, причемъ конечно слѣдуетъ ихъ искать не въ крестьянскихъ деревняхъ, но на помѣщичьихъ фольваркахъ. Число ихъ вообще весьма незначительно, а именно всего 888 строеній, а изъ этого почти четвертая часть приходится на Щучинскій уѣздъ (194). Наконецъ, глинобитныя жилища хижины составляютъ въ губерніи исключеніе, попадаясь только въ восточныхъ менѣ культурныхъ частяхъ губерніи, причемъ на одинъ Островскій уѣздъ падаетъ одна треть общаго ихъ числа (54 изъ 161).

Отношеніе числа жилыхъ строеній къ общему числу жителей, вычисленное нами для цѣлыхъ гминъ (графа 26 сводныхъ таблицъ), вполне соотвѣтствуетъ характеру отдѣльныхъ поселеній. Въ посадахъ, при извѣстной скученности еврейскаго населенія, попадаютъ цифры 26,2 (Едвабно); 23,1 (Граево); 21,7 (Соколы); 21,5 (Цѣхановець); 20,6 (Чижевъ); 19,6 (Говорово); и т. д.

Напротивъ того, въ сельскомъ составѣ гминъ цифра эта рѣдко переходитъ за 10 человекъ на одно жилое строеніе, понижаясь за то часто до 6-ти и даже 4,8 (гм. Стельмахово, Мазовецкаго уѣзда). Въ среднемъ по губерніи приходится на посады 14,7, на села 8,6, на общій составъ гминъ 9,1 душъ на строеніе. Относительное обиліе въ Ломжинской губерніи лѣснаго строительнаго матеріала и есть

причина того что, какъ видно изъ этихъ цифръ, почти каждая крестьянская семья живетъ отдѣльно въ своемъ собственномъ домѣ.

Сообщенныя въ графѣ 22-й Списка данныя о стоимости строеній представляютъ такія значительныя колебанія по отдѣльнымъ населеннымъ пунктамъ, что мы отказались отъ всякихъ выводовъ на основаніи этихъ цифръ и потому не суммировали ихъ въ нашихъ сводныхъ таблицахъ

Наконецъ въ послѣднихъ графахъ сообщены свѣдѣнія, придающія нашему Списку прямое практическое значеніе для жителей разныхъ мѣстностей, какъ напримѣръ данныя о разстояніи каждаго населеннаго пункта отъ гминнаго управленія, гминнаго суда, школы и почтовой станціи, указанія о мѣстонахожденіи всѣхъ этихъ учреждений, затѣмъ названія приходоу, поименованіе болѣе значительныхъ промышленныхъ и торговыхъ пунктовъ, число питейныхъ заведеній въ гминахъ и наконецъ обозначеніе главныхъ дорогъ, пересѣкающихъ каждую гмину.

Этимъ и заканчиваемъ общіе выводы изъ статистическихъ свѣдѣній, заключающихся въ таблицахъ Списка, предполагая вернуться къ нѣкоторымъ затронутымъ выше вопросамъ для болѣе полного и обстоятельнаго ихъ изслѣдованія во второй части этого труда.

И. д. Младшаго Редактора Варш. Статист. Комитета

А. Закржевскій.



ОБЩЕ ИТОГИ

ПО ГМИНАМЪ И УЪЗДАМЪ.

Общие итоги по

№ по порядку	НАЗВАНИЯ ГМИНЪ и УЪЗДОВЪ	Число сельских об- ществъ	Число населенныхъ пунктовъ	Число наличныхъ жи- телей об. пола	Въ томъ числѣ			Процентъ въ на- личномъ населеніи			
					непостоян- ныхъ	евреевъ	иностран- цевъ	непостоян- ныхъ	евреевъ	иностран- цевъ	
											6
1	2	3	4	5	6	7	8	9	10	11	
I. Кольненскій уѣздъ.											
Гмины :											
1	Гаврихи	20	32	8619	190	472	—	2,2	5,5	—	
2	Едвабно	въ посадѣ	1	1	2464	19	1883	—	0,8	76,4	—
		въ селахъ	42	50	7214	52	105	—	0,7	1,4	—
		Всего	43	51	9678	71	1988	—	0,7	20,6	—
3	Кубра	42	62	6723	68	144	13	1,0	2,1	0,2	
4	Лысе	16	20	7429	10	67	1	0,1	0,9	—	
5	Малый-Плоцкъ	19	28	6276	139	314	35	2,2	5,0	0,6	
6	Рогенице	28	39	6004	66	539	9	1,1	8,9	0,1	
7	Стависки	въ посадѣ	1	1	2712	59	2434	20	2,1	89,7	0,7
		въ селахъ	29	47	5391	70	180	18	1,3	3,3	0,3
		Всего	30	48	8103	129	2614	38	1,6	32,2	0,5
8	Туросль	20	28	8855	44	30	33	0,5	0,3	0,4	
9	Червоне	19	31	5630	101	65	26	1,8	1,1	0,5	
	Во всемъ уѣздѣ	въ посад.	2	2	5176	78	4317	20	1,5	83,4	0,3
		въ селахъ	235	337	62141	740	1916	135	1,1	3,0	0,2
		Всего	237	339	67317	818	6233	155	1,2	9,2	0,2

гминамъ и уѣздамъ.

Число земель- ныхъ владѣній			Пространство земли			Процентъ общаго простран- ства земли состав- ляемый			Число жилыхъ строений				Число жителей на одно жилое строеніе	№ по порядку	
крестьян- скихъ	мелкой пшяты	дворскихъ и др.	В с е й	Въ томъ числѣ			пахатной землей	лугами	лѣсами	деревян- ныхъ	каменныхъ	глиноби- тныхъ			Всего
				пахатной	луговъ	лѣсовъ									
12	13	14	15	16	17	18	19	20	21	22	23	24	25	26	27
963	—	6	17164	7727	4038	—	45,0	23,5	—	1139	1	—	1140	7,6	1
115	—	—	21	14	—	—	66,6	—	—	44	30	20	94	26,2	
204	576	10	19782	11478	1047	3489	58,0	5,3	17,7	424	2	17	833	8,6	
319	576	10	19803	11492	1047	3489	58,0	5,3	17,6	868	32	37	937	10,3	2
370	494	17	20767	13584	2776	1890	65,4	13,3	9,1	729	7	1	737	9,1	3
1054	—	1	20821	7754	8925	—	37,2	44,4	—	1045	—	—	1045	7,1	4
752	101	15	21460	11072	3139	2818	51,6	14,6	13,1	725	21	2	748	8,4	5
221	402	14	14841	9438	767	1438	63,7	5,1	9,7	628	43	1	672	8,9	6
185	—	10	572	367	64	—	64,1	11,2	—	167	19	—	186	14,6	
358	312	50	24519	13147	1165	6413	53,6	4,7	26,1	460	27	1	488	11,0	
543	312	60	25091	13514	1229	6413	53,8	4,9	25,6	627	46	1	674	12,0	7
1131	—	7	20263	6805	8385	—	33,6	41,3	—	943	—	—	943	9,4	8
652	60	13	14548	8536	2751	224	58,7	18,8	1,5	707	3	2	712	7,9	9
300	—	10	593	381	64	—	64,3	10,9	—	211	49	20	280	18,5	
5705	1945	133	174165	89541	32993	16272	51,4	19,0	9,3	7200	104	24	7328	8,4	
6005	1945	143	174758	89922	33057	16272	51,5	18,1	9,2	7411	153	44	7608	8,8	

Общие итоги по

№ по порядку	НАЗВАНИЯ ГМИНЪ и УЪЗДОВЪ	Число сельских об- ществъ	Число населенныхъ пунктовъ	Число наличныхъ жи- телей об. пола	Въ томъ числѣ			Процентъ въ на- личномъ населеніи			
					непостоян- ныхъ	евреевъ	иностран- цевъ	непостоян- ныхъ	евреевъ	иностран- цевъ	
											6
1	2	3	4	5	6	7	8	9	10	11	
II. Ломжинскій уѣздъ.											
Гмины:											
1	Божеево	въ посадѣ	1	1	2859	30	568	26	1,0	19,1	0,8
		въ селахъ	26	39	4326	24	50	6	0,6	1,1	0,1
		Всего	27	40	7185	54	618	32	0,8	8,6	0,4
2	Дроздово	25	48	8126	81	1801	12	1,0	22,1	0,1	
3	Замбровъ	въ посадѣ	1	1	3684	374	1652	50	10,1	44,8	1,3
		въ селахъ	43	61	6586	45	—	—	0,7	0,0	0,0
		Всего	44	62	10270	419	1652	50	4,1	16,0	0,5
4	Коссаки	44	53	6906	54	465	3	0,8	6,7	—	
5	Куписки	18	25	6810	112	306	59	1,6	4,5	0,9	
6	Люботынь	20	30	4091	15	166	—	0,4	4,5	—	
7	Мястково	18	41	4504	79	390	—	1,8	8,5	—	
8	Новгородъ пос.	1	1	2984	40	1442	2	1,3	48,6	0,1	
9	Пухалы	36	46	6176	49	908	—	0,8	14,7	—	
10	Снядово	въ посадѣ	1	1	1499	37	1296	—	2,5	86,4	—
		въ селахъ	30	40	3166	24	37	—	0,7	1,1	—
		Всего	31	41	4665	61	1333	—	1,3	28,5	—
11	Хлебетки	37	52	6711	6	314	—	0,1	4,7	—	
12	Шумово	19	26	4902	34	283	7	0,7	5,9	0,1	
13	Щепанково	34	43	5675	24	337	2	0,4	5,8	—	
	Во всемъ уѣздѣ	въ посад.	4	4	11026	481	4958	78	4,4	44,9	0,7
		въ селахъ	350	502	67979	547	5057	89	0,8	7,4	0,1
		Всего	354	506	79005	1028	10015	167	1,3	12,7	0,2

гминамъ и уѣздамъ.

Число земель- ныхъ владѣній	Пространство земли			Процентъ общаго простран- ства земли состав- ляемой			Число жилыхъ строений				Число жителей на одно жилое строеніе	№ по порядку			
	крестьян- скихъ	мелкой пшякты	дворовыхъ и др.	Въ томъ числѣ			деревян- ныхъ	каменныхъ	глино би- тныхъ	Всего					
				Всей	пахатной	луговъ							лѣсовъ	лугами	лѣсами
12	13	14	15	16	17	18	19	20	21	22	23	24	25	26	27
304	—	—	4174	3060	40	114	73,3	0,9	2,7	297	7	—	304	9,4	
325	218	23	17124	11776	410	1870	68,7	2,3	10,8	552	11	3	566	7,6	
629	218	23	21298	14836	450	1984	69,7	2,1	9,3	849	18	3	870	8,2	
584	113	18	24170	11274	937	9292	46,6	3,8	38,4	588	36	1	625	13,0	
234	—	1	2122	1901	76	103	89,6	3,5	4,8	263	7	1	271	13,7	
327	504	7	17669	12279	1874	1319	69,8	10,6	7,9	700	8	—	708	9,3	
561	504	8	19791	14180	1950	1422	71,6	9,8	7,1	963	15	1	979	10,5	
198	592	11	15744	10723	1973	1474	68,1	12,5	9,3	775	14	1	790	8,7	
731	5	10	22720	14442	2330	2184	63,6	10,2	9,6	633	20	—	653	10,4	
173	307	15	11836	9115	248	540	77,0	2,1	4,5	485	—	—	485	8,4	
275	236	13	17265	9087	2643	4405	52,0	15,3	25,5	473	11	—	484	9,3	
318	—	—	4310	1376	627	1023	31,9	14,5	23,8	365	3	—	368	8,1	
201	560	10	18482	8658	2250	900	47,0	12,1	4,8	670	20	1	691	8,9	
53	—	33	123	50	5	—	40,6	4,0	—	82	4	—	86	17,4	
48	349	17	11636	6020	453	768	51,9	3,9	6,6	412	2	—	414	7,6	
101	349	50	11759	6070	458	768	51,6	3,9	6,5	494	6	—	500	9,3	
173	540	11	14391	10096	711	1918	70,1	4,9	13,3	709	5	1	715	9,3	
392	220	6	17769	10564	180	3370	59,3	1,0	19,0	563	—	—	563	8,7	
213	330	9	22386	16118	980	1610	72,0	4,4	7,2	556	3	—	559	10,1	
909	—	34	10729	6387	748	1240	59,6	7,0	11,5	1007	21	1	1029	10,7	
3640	3974	150	211192	130152	14989	29650	61,6	7,0	14,0	7121	127	7	7255	9,3	
4549	3974	184	221921	136539	15737	30890	61,5	7,0	13,9	8128	148	8	8284	9,5	

Обще итоги по

№ по порядку	НАЗВАНІЯ ГМИНЪ и УЪЗДОВЪ	Число сельскихъ об- ществъ	Число населенныхъ пунктовъ	Число наличныхъ жи- телей об. пола	Въ томъ числѣ			Процентъ въ на- личномъ населеніи												
					непостоян- ныхъ	евреевъ	иностран- цевъ	непостоян- ныхъ	евреевъ	иностран- цевъ										
											6	7	8	9	10	11				
1	2	3	4	5	6	7	8	9	10	11										
III. Мазовецкій уѣздъ.																				
Гмины:																				
1	Клюково	1	1	2752	39	2095	1	1,4	76,1	0,0										
											въ посадѣ	51	61	6672	24	220	11	0,3	3,3	0,1
											въ селлахъ	52	62	9424	63	2315	12	0,7	24,5	0,1
2	Ковалевщина	30	34	6731	191	191	1	2,8	2,9	—										
											въ посадѣ	2	2	3952	45	2729	2	1,1	69,0	0,0
											въ селлахъ	50	79	7620	59	243	—	0,7	3,2	—
3	Мазовецъ	52	81	11572	104	2972	2	0,9	25,7	—										
											въ посадѣ	38	47	6262	36	436	1	0,6	6,9	—
											въ селлахъ	42	51	5468	22	330	—	0,4	6,0	—
4	Пекуты	51	59	6475	111	589	5	1,7	9,1	0,1										
											въ посадѣ	1	1	2262	15	2402	—	0,6	90,2	—
											въ селлахъ	44	53	5271	22	—	7	0,4	—	1,3
5	Соколы	45	54	7883	37	2402	7	0,5	30,5	0,1										
											въ посадѣ	20	29	3169	101	149	2	3,2	4,7	0,1
											въ селлахъ	60	73	7624	514	301	5	6,7	3,9	0,1
6	Шепетово	4	4	9316	99	7226	3	1,6	77,4	0,0										
											въ посадѣ	20	29	3169	101	149	2	3,2	4,7	0,1
											въ селлахъ	60	73	7624	514	301	5	6,7	3,9	0,1
7	Итого въ уѣздѣ	386	486	55292	1080	2459	32	1,9	4,4	0,0										
											въ посадѣ	386	486	55292	1080	2459	32	1,9	4,4	0,0
											въ селлахъ	390	490	64608	1179	9685	35	1,8	14,9	0,0

гминамъ и уѣздамъ.

Число земель- ныхъ владѣній	Пространство земли						Процентъ общаго простран- ства земли состав- ляемый			Число жилыхъ строений				Число жителей на одно жилое строеніе	№ № по порядку
	крестьян- скихъ	мелкой шляхты	дворскихъ и др.	Въ томъ числѣ			пахатной землей	лугами	лѣсами	деревян- ныхъ	каменныхъ	глиноби- тныхъ	Всего		
				Всей	пахатной	луговъ									
12	13	14	15	16	17	18	19	20	21	22	23	24	25	26	27
90	—	37	790	350	60	80	44,3	7,6	10,1	124	3	—	127	21,5	
323	458	85	19207	12768	2548	1648	66,4	13,3	8,6	853	16	6	875	7,6	
413	458	122	19997	13118	2608	1728	65,6	13,0	8,7	977	19	6	1002	9,4	1
356	391	12	16019	7237	3082	1867	45,1	19,2	11,6	630	21	6	657	10,2	2
314	—	52	1530	758	28	98	49,9	1,8	6,5	250	8	—	258	15,3	
218	731	44	15008	9184	701	835	61,2	4,6	5,5	854	15	4	873	8,1	
532	731	96	16538	9842	729	933	59,5	4,4	5,6	1104	23	4	1131	10,1	3
222	690	30	14626	9039	755	2353	61,8	5,1	16,8	866	1	1	868	7,2	4
59	741	2	12223	8555	730	1448	69,9	5,6	11,8	797	1	—	798	6,8	5
183	695	24	14635	10372	1297	950	70,9	8,8	6,5	934	11	3	948	6,8	6
171	10	2	363	260	10	57	71,6	2,9	15,7	112	8	—	120	21,7	
139	656	2	9925	5260	1064	2198	53,0	10,7	22,2	716	13	—	729	7,2	
310	666	4	10288	5520	1074	2255	53,6	10,4	21,9	828	21	—	849	9,2	7
430	116	9	15905	7142	1950	4264	45,0	12,2	26,8	634	19	1	663	4,8	8
371	963	19	21986	14499	1694	1650	69,9	7,7	7,5	1196	5	—	1201	6,3	9
575	10	91	2683	1368	98	235	51,0	3,7	8,7	486	19	—	505	18,4	
2301	5441	227	139534	83956	13821	17213	60,1	9,9	12,3	7489	102	21	7612	7,2	
2876	5451	318	142217	85324	13919	17448	59,9	9,8	12,2	7975	121	21	8117	7,9	

Общие итоги по

№ по порядку	НАЗВАНІЯ ГМИНЪ и УЪЗДОВЪ	Число сельскихъ об- ществъ	Число населенныхъ пунктовъ	Число наличныхъ жи- телей об. пола	Въ томъ числѣ			Процентъ въ на- личномъ населеніи			
					непостоян- ныхъ	евреевъ	иностран- цевъ	непостоян- ныхъ	евреевъ	иностран- цевъ	
											6
1	2	3	4	5	6	7	8	9	10	11	
IV. Маковскій уѣздъ.											
Гмины:											
1	Карнево	30	60	6741	281	72	—	4,2	1,6	—	
2	Красносельцъ	въ посад. въ селахъ	1	1	1015	84	790	30	8,2	77,8	2,9
			30	51	7810	268	603	144	3,4	7,7	1,9
			31	52	8825	352	1393	174	4,0	16,0	2,0
3	Пержаново	27	33	5150	58	93	—	1,1	1,8	—	
4	Плонявы	42	54	5444	302	303	11	5,5	5,5	0,2	
5	Сельцъ	29	49	5551	72	202	1	1,3	3,6	0,0	
6	Селюнь	въ посад. въ селахъ	1	1	2989	35	1949	—	1,1	65,2	—
			38	46	3700	10	281	3	0,3	6,0	0,0
			39	47	6689	45	2230	3	0,7	33,2	0,0
7	Смроцкъ	36	46	5699	1103	102	18	19,4	1,8	0,3	
8	Сышнево	51	62	6648	84	97	—	1,3	1,4	—	
Во всемъ уѣздѣ	въ посад. въ селахъ	2	2	4004	119	2739	30	2,9	68,4	0,7	
		283	401	46743	2178	1753	177	4,7	3,8	0,3	
		285	403	50747	2297	4492	207	4,5	8,8	0,4	

Гминамъ и уѣдамъ.

Число земель- ныхъ владѣній	Пространство земли			Процентъ общаго простран- ства земли состав- ляемой			Число жилыхъ строений				Число жителей на одно жилое строеніе	№ № по порядку			
	крестьян- скихъ	мелкой шляхты	дворскихъ и др.	Всей	Въ томъ числѣ			деревян- ныхъ	каменныхъ	глино би- тныхъ			Всего		
					пахатной	луговъ	лѣсовъ							пахатной землей	лугами
12	13	14	15	16	17	18	19	20	21	22	23	24	25	26	27
353	81	75	18809	13330	908	3649	70,7	4,8	19,4	499	12	—	511	13,1	1
30	—	84	292	212	—	—	72,6	—	—	98	16	—	114	9,0	
520	180	40	28987	13961	3533	7981	48,6	12,2	27,5	772	6	—	778	10,0	
550	180	124	29279	14173	3533	7981	48,3	12,0	27,2	870	22	—	892	9,8	2
325	326	4	13113	6828	788	4741	52,1	6,0	36,2	645	5	—	650	7,9	3
362	288	33	24106	13180	1157	5622	54,7	4,8	23,3	553	9	—	562	9,6	4
400	468	2	13555	9012	1079	1012	66,5	8,0	7,5	784	—	—	784	7,0	5
236	—	—	2999	2174	45	171	72,5	1,5	5,7	223	3	—	226	13,2	
91	450	11	6489	3767	708	325	58,0	10,9	5,0	546	6	—	552	6,7	
327	450	11	9488	5941	753	496	62,5	7,9	5,2	769	9	—	778	8,6	6
321	217	30	19889	10056	1095	3837	50,6	5,5	19,3	571	12	—	583	9,7	7
503	307	9	23398	10677	3018	5827	45,6	12,9	24,9	878	3	—	881	7,5	8
266	—	84	3291	2386	45	171	72,5	1,3	5,2	321	19	—	340	11,8	
2875	2317	204	148346	80811	12286	32994	54,5	8,3	22,2	5248	53	—	5301	8,8	
3141	2317	288	151637	83197	12331	33165	54,9	8,1	21,9	5569	72	—	5641	9,0	

Общие итоги по

№ по порядку	НАЗВАНИЯ ГМИНЪ и УЪЗДОВЪ	Число сельскихъ об- ществъ	Число населенныхъ пунктовъ	Число наличныхъ жи- телей об. пога	Въ томъ числѣ			Процентъ въ на- личномъ населеніи			
					непостоян- ныхъ	евреевъ	иностран- цевъ	непостоян- ныхъ	евреевъ	иностран- цевъ	
											6
1	2	3	4	5	6	7	8	9	10	11	
V. Островскій уѣздъ.											
Гмины:											
1	Браньщикъ	14	29	6658	185	422	23	2,8	6,0	0,3	
2	Вархолы	въ посадѣ въ селахъ	1	1	1481	19	626	—	1,3	42,2	—
			20	32	2439	—	130	—	—	6,0	—
			21	33	3920	19	756	—	0,5	19,3	—
3	Длугоседло	36	64	8460	51	697	—	0,6	8,2	—	
4	Дмохи-Глинки	въ посадѣ въ селахъ	1	1	2353	92	2260	3	3,9	96,1	1,3
			44	53	4500	34	—	1	0,8	—	0,2
			45	54	6853	126	2260	4	1,8	33,5	0,1
5	Зарембы-Костель	въ посадѣ въ селахъ	1	1	1283	109	1126	—	8,5	87,7	—
			33	46	4878	238	833	1	4,8	17,1	0,0
			34	47	6161	347	1959	1	5,6	31,8	0,0
6	Каменчикъ-Велькій	40	67	4025	5	148	—	0,1	3,6	—	
7	Коморово	46	80	11468	436	810	17	3,8	7,1	0,1	
8	Нуръ	въ посадѣ въ селахъ	1	1	1381	10	510	1	0,7	36,9	0,0
			15	23	2801	12	59	—	0,4	2,1	—
			16	24	4182	22	569	1	0,5	13,5	0,0
9	Орло	въ посадѣ въ селахъ	1	1	2716	22	1410	—	0,7	51,1	—
			20	36	4562	9	148	—	0,2	3,2	—
			21	37	7278	31	1558	—	0,4	21,4	—
10	Поремба	17	46	6490	24	240	—	0,3	3,6	—	
11	Шульборже-Коты	28	50	4604	89	53	2	1,9	1,2	0,0	
12	Ясеница	20	30	8207	79	93	1	0,9	1,1	0,0	
	Во всемъ уѣздѣ	въ посад. въ селахъ	5	5	9214	252	5932	4	2,7	64,3	0,0
			333	556	69092	1162	3633	45	1,7	5,2	0,0
			338	561	78306	1414	9565	49	1,8	12,2	0,0

Гминамъ и уѣздамъ.

Число земель- ныхъ владѣній	Пространство земли						Процентъ общаго простран- ства земли состав- ляемый			Число жилыхъ строений				Число жителей на одно жилое строеніе	№ № по порядку
	крестьян- скихъ	мелкой пашты	дворскихъ и др.	Въ томъ числѣ			пахотной землей	лугами	лѣсами	деревян- ныхъ	каменныхъ	глиноби- тныхъ	Всего		
				Всей	пахотной	луговъ									
12	13	14	15	16	17	18	19	20	21	22	23	24	25	26	27
806	—	2	12233	6869	2191	616	56,2	17,9	5,0	890	3	—	893	7,3	1
115	—	—	3146	1606	40	—	51,0	1,3	—	180	—	—	180	8,1	
67	304	3	7490	6634	334	400	83,2	4,4	5,4	360	1	—	361	7,0	
182	304	3	10636	8240	374	400	77,5	3,5	3,8	540	1	—	541	7,2	2
1020	—	18	21090	10059	4528	683	47,7	21,5	3,2	1065	—	—	1065	8,0	3
168	—	—	земля не по казана	—	—	—	—	—	—	112	2	—	114	20,6	
257	334	36	15870	10756	881	562	67,8	5,6	3,5	618	3	—	521	8,6	
425	334	36	15870	10756	881	562	67,8	5,6	3,5	630	5	—	635	10,8	4
96	—	—	земля не по казана	—	—	—	—	—	—	82	—	—	82	15,6	
145	385	14	9490	6222	496	1475	65,6	5,2	15,5	474	—	—	474	10,2	
241	385	14	9490	6222	496	1475	65,6	5,2	15,5	556	—	—	556	11,0	5
74	445	12	15125	10939	831	1351	72,3	5,5	8,9	525	—	—	525	7,6	6
951	152	20	23639	19084	1797	2356	80,7	7,6	10,0	1168	2	—	1170	9,8	7
119	—	—	2838	1502	59	467	52,9	2,1	16,5	108	—	—	108	12,7	
179	135	9	7974	4840	475	1106	60,7	6,0	13,9	294	2	1	297	9,3	
298	135	9	10812	6342	534	1573	59,8	5,0	14,6	402	2	1	405	10,3	8
220	—	3	1908	1124	200	50	58,9	10,5	2,6	189	1	1	191	14,2	
532	—	20	16634	8521	925	4498	51,2	5,6	27,0	536	—	—	536	8,4	
752	—	23	18542	9645	1125	4548	52,0	6,1	24,5	725	1	1	725	10,0	9
852	—	26	12121	7174	2669	148	59,2	22,2	1,2	761	2	—	763	8,5	10
264	325	35	17426	9428	858	2422	54,1	4,9	13,9	519	7	—	526	8,7	11
748	97	15	20766	19207	357	—	92,5	1,7	—	814	3	52	869	9,4	12
718	—	3	7892	4232	299	517	53,6	3,8	6,5	671	3	1	675	13,6	
5895	2177	210	179858	119733	16342	15617	66,6	9,1	8,7	7924	23	53	8000	8,6	
6613	2177	213	187750	123965	16641	16134	66,0	8,8	8,6	8545	26	54	8675	9,0	

Общие итоги по

№ по порядку	НАЗВАНІЯ ГМИНЪ и УЪЗДОВЪ	Число сельскихъ об- ществъ	Число населенныхъ пунктовъ	Число наличныхъ жи- телей об. пола	Въ томъ числѣ			Процентъ въ на- личномъ населеніи			
					непостоян- ныхъ	евреевъ	иностран- цевъ	непостоян- ныхъ	евреевъ	иностран- цевъ	
											6
1	2	3	4	5	6	7	8	9	10	11	
VI. Остроленкскій уѣздъ.											
Гмины:											
1	Вахъ	20	25	8628	14	7	3	0,2	0,1	0,0	
2	Говорово	въ посадѣ въ селахъ	1	1	1960	14	1846	4	0,7	94,2	0,2
			17	28	3684	43	37	11	11,8	10,0	0,3
			18	29	5644	57	1883	15	1,0	33,3	0,3
3	Дылево	19	22	5800	12	111	3	0,2	2,0	0,1	
4	Мышинецъ	въ посадѣ въ селахъ	1	1	3207	12	1859	1	0,4	57,9	0,0
			11	13	6199	—	—	—	—	—	—
			12	14	9406	12	1859	1	0,1	19,7	0,0
5	Наклы	15	26	2306	16	50	—	0,7	2,1	—	
6	Насядки	22	23	5863	19	12	1	0,3	0,2	0,0	
7	Писки	21	30	3066	17	88	—	0,6	28,7	—	
8	Ржекунь	23	36	5720	27	277	2	0,5	4,9	0,0	
9	Тропинъ	28	46	6342	33	289	11	0,5	4,5	0,2	
10	Червинъ	въ посадѣ въ селахъ	1	1	207	38	153	—	18,3	73,9	—
			29	40	7190	378	115	45	5,2	16,0	0,6
			30	41	7397	416	268	45	5,6	3,6	0,6
11	Щавинъ	16	30	4891	59	121	10	1,2	2,5	0,2	
Во всемъ уѣздѣ	въ посад. въ селахъ	3	3	5374	64	3858	5	1,2	67,2	0,1	
		221	319	59689	618	1107	86	1,0	1,8	0,1	
		224	322	65063	682	4965	91	1,0	7,6	0,1	

Гминамъ и уѣздамъ.

Число земель- ныхъ владѣній				Пространство земли			Процентъ общаго простран- ства земли состав- ляемый			Число жилыхъ строений				Число жителей на одно жилое строеніе	№ по порядку
крестьян- скихъ	мелкой пашты	дворскихъ и другихъ	Всѣй	Въ томъ числѣ			пахатной землей	лугами	лѣсами	деревян- ныхъ	каменныхъ	глиноби- тныхъ	Всего		
				пахатной	луговъ	лѣсовъ									
12	13	14	15	16	17	18	19	20	21	22	23	24	25	26	27
1080	—	—	25698	8728	9050	28	34,0	35,2	0,1	1080	—	—	1080	7,9	1
100	—	—	13	2	—	—	15,4	—	—	100	—	—	100	19,6	
486	14	19	13626	8364	1132	829	61,3	8,3	6,1	453	8	1	462	8,0	
586	14	19	13639	8366	1132	829	61,3	8,3	6,1	553	8	1	562	10,0	2
755	—	6	20972	7635	4754	244	36,4	22,7	1,2	758	1	1	760	7,6	3
197	—	2	1716	671	415	—	39,1	24,2	—	186	3	—	189	17,0	
808	—	—	20330	10601	3109	13	52,1	15,2	0,6	851	—	—	851	7,2	
1005	—	2	22046	11272	3524	13	51,1	16,0	0,1	1037	3	—	1040	9,0	4
30	288	6	7505	3596	428	501	47,9	5,7	6,7	325	—	—	325	7,0	5
804	—	3	20129	6365	4875	338	31,6	24,2	1,7	795	—	—	795	7,3	6
56	340	1	7514	4774	571	880	63,5	7,6	11,7	394	2	—	396	7,7	7
602	113	8	19384	8260	2823	4535	42,6	14,6	23,6	588	—	—	588	9,7	8
390	381	23	16449	10149	1704	1283	61,7	10,4	7,8	780	6	—	786	8,0	9
6	—	—	10	—	—	—	—	—	—	14	8	—	22	9,4	
560	405	6	20717	11943	1632	5408	57,6	7,9	26,1	798	30	1	829	8,6	
566	405	6	20727	11943	1632	5408	57,6	7,9	26,1	812	38	1	851	8,7	10
529	79	6	18457	6437	1545	7510	34,9	8,4	40,7	558	5	3	566	8,6	11
303	—	2	1739	673	415	—	38,9	23,8	—	300	11	—	311	17,2	
6100	1620	78	190781	86852	31623	21569	45,5	16,6	11,3	7380	52	6	7438	8,2	
6403	1620	80	192520	87525	32038	21569	45,3	17,1	11,2	7680	63	6	7749	8,4	

Общіе итоги по

№ по порядку	НАЗВАНІЯ ГМИНЪ и УѢЗДОВЪ	Число сельскихъ об- ществъ	Число населенныхъ пунктовъ	Число наличныхъ жи- телей об. пола	Въ томъ числѣ			Процентъ въ на- личномъ населеніи			
					непостоян- ныхъ	евреевъ	иностран- цевъ	непостоян- ныхъ	евреевъ	иностран- цевъ	
											6
VII. Пултускій уѣздъ.											
Гмины:											
1	Винница	29	49	5209	168	180	—	3,2	3,4	—	
2	Вышковъ	въ посадѣ	1	1	2737	84	1777	5	3,0	65,8	0,2
		въ селахъ	11	22	4956	38	127	2	0,7	2,5	0,0
		Всего	12	23	7693	122	1904	7	1,6	44,7	0,1
3	Гзово	36	76	7165	142	76	8	2,0	1,1	0,1	
4	Голембе	40	54	6962	306	240	—	4,3	3,5	—	
5	Заторы	15	37	4434	145	171	24	3,3	3,9	0,5	
6	Зегрже	въ посадѣ	1	1	3000	97	2022	12	3,2	67,4	0,4
		въ селахъ	25	59	5675	302	148	37	5,4	2,6	0,7
		Всего	26	60	8675	399	2170	49	4,6	25,0	0,6
7	Клешево	15	28	4702	266	142	9	5,7	3,0	0,2	
8	Козлово	30	57	5039	43	106	5	0,9	2,1	0,1	
9	Насельскъ	46	79	8271	306	169	26	3,7	2,0	0,3	
10	Обрыте	29	70	8244	102	396	13	1,2	4,8	0,2	
11	Сомянка	28	59	6687	135	175	6	2,0	2,6	0,1	
	Во всемъ уѣздѣ	въ посад.	2	2	5737	181	3799	17	3,2	66,6	0,3
		въ селахъ	304	590	67344	1953	1930	130	2,9	2,8	0,2
		Всего	306	592	73081	2134	5729	147	2,9	7,8	0,2

Гминамъ и уѣздамъ.

Число земель- ныхъ владѣній			Пространство земли			Процентъ общаго простран- ства земли состав- ляемый			Число жилыхъ строений				Число жителей на одно жилье строеніе	№ по порядку	
															Въ томъ числѣ
			крестьян- скихъ	мелкой шляхты	дворянскихъ и др.	Всѣй	пахатной	луговой	лѣсовъ	пахатной землей	лугами	лѣсами			деревян- ныхъ
12	13	14	15	16	17	18	19	20	21	22	23	24	25	26	27
384	96	14	15333	6885	884	3004	44,9	5,8	19,6	392	—	—	392	13,3	1
70	—	2	2431	1150	40	—	47,3	1,6	—	180	6	—	186	14,7	
454	18	14	17845	8096	1460	2460	45,4	8,2	13,8	559	—	—	559	8,9	
524	18	16	20276	9246	1500	2460	45,6	7,4	12,1	739	6	—	745	10,3	2
697	84	28	19412	11079	518	1415	57,1	2,7	7,3	710	10	—	720	9,9	3
616	164	33	24974	13629	730	5151	54,6	2,9	20,6	560	8	—	568	12,3	4
533	—	28	15230	7205	1890	3277	47,3	12,4	21,5	474	9	—	483	9,2	5
153	—	2	1383	1363	—	—	98,6	—	—	154	5	—	159	18,9	
433	—	21	22319	16595	810	3100	74,4	3,6	13,9	428	12	—	440	12,9	
586	—	23	23702	17958	810	3100	75,8	3,4	13,1	532	17	—	599	14,5	6
496	5	19	15590	10129	1047	1477	65,0	6,7	9,5	397	8	1	406	11,6	7
333	112	27	16377	10464	1000	3799	63,9	6,1	23,1	452	14	1	467	10,8	8
692	97	36	24517	16455	874	1906	67,1	3,6	7,8	871	21	—	892	9,3	9
848	—	48	27232	15447	4526	3611	56,7	16,6	13,3	944	8	—	952	8,7	10
787	15	28	21702	15443	1301	2405	71,2	6,0	11,1	765	10	—	775	8,6	11
223	—	4	3814	2513	40	—	65,9	1,0	—	334	11	—	345	16,6	
6273	591	296	220531	131427	15040	31605	59,6	6,8	14,3	6552	100	2	6654	10,1	
6496	591	300	224345	133940	15080	31605	59,7	6,7	14,1	6886	111	2	6999	10,4	

Общие итоги по

№ по порядку	НАЗВАНІЯ ГМИНЪ и УЪЗДОВЪ	Число сельскихъ об- ществъ	Число населенныхъ пунктовъ	Число наличныхъ жи- телей об. позв.	Въ томъ числѣ			Процентъ въ на- личномъ населеніи			
					непостоян- ныхъ	евреевъ	иностран- цевъ	непостоян- ныхъ	евреевъ	иностран- цевъ	
											6
1	2	3	4	5	6	7	8	9	10	11	
VIII. Щучинскій уѣздъ.											
Гмины:											
1	Белда	въ посадѣ	1	1	3545	265	2254	18	7,5	63,6	0,5
		въ селахъ	24	52	4727	185	130	54	1,1	2,7	1,1
		Всего . . .	25	53	8272	450	2384	72	5,4	28,8	0,9
2	Богуше	въ посадѣ	1	1	6624	1500	4494	110	22,6	67,8	1,7
		въ селахъ	24	46	5729	299	109	68	5,2	19,0	1,2
		Всего . . .	25	47	12353	1799	4603	178	14,6	37,3	1,4
3	Бялашево	24	30	5020	28	139	11	0,6	2,7	0,2	
4	Вонсошъ	въ посадѣ	1	1	1891	27	—	5	1,4	—	0,2
		въ селахъ	11	17	2196	43	25	—	2,0	1,1	—
		Всего . . .	12	18	4087	70	25	5	1,7	0,6	0,1
5	Грабово	54	75	8386	504	35	26	6,0	0,4	0,3	
6	Пруска	12	23	3929	12	104	3	0,3	2,6	0,1	
7	Радзилово	въ посадѣ	1	1	3271	86	1257	—	2,6	38,4	—
		въ селахъ	17	25	2479	72	43	3	2,9	1,7	0,1
		Всего . . .	18	26	5750	158	1300	3	2,7	22,6	0,0
8	Руда	10	13	3673	12	131	1	0,3	3,6	—	
9	Щучинъ	35	57	4839	115	150	17	2,4	3,1	0,4	
	Итого въ уездѣ	въ посад.	4	4	15331	1878	8005	133	12,2	52,2	0,9
		въ селахъ	211	338	40978	1270	866	183	3,1	2,1	0,4
		Всего . . .	215	342	56309	3148	8871	316	5,6	15,8	0,6

Гминамъ и уѣздамъ.

Число земель- ныхъ владѣній	Пространство земли						Процентъ общаго простран- ства земли состав- ляемой			Число жилыхъ строений				Число жителей на одно жилое строеніе	№ по порядку	
	крестьян- скихъ	мелкой пшяты	дворскихъ и др.	В с е й	Въ томъ числѣ			пахатной землей	лугами	лѣсами	деревян- ныхъ	каменныхъ	глино би- тныхъ			Всего
					пахатной	луговъ	лѣсовъ									
12	13	14	15	16	17	18	19	20	21	22	23	24	25	26	27	
309	—	—	1780	1050	300	330	59,0	16,7	18,5	224	41	3	268	13,2		
441	162	34	21242	10086	2604	1999	47,5	12,3	9,4	488	7	—	495	9,5		
750	162	34	23022	11136	2904	2329	48,4	12,6	10,1	712	48	3	763	10,8	1	
132	—	—	1323	983	20	30	74,3	1,5	2,3	232	45	10	287	23,1		
443	150	52	20506	14101	1868	1256	68,3	9,1	6,1	545	13	7	565	10,1		
575	150	52	21829	15084	1888	1286	69,1	8,6	5,9	777	58	17	852	14,5	2	
146	233	7	9956	4256	1978	473	42,7	19,9	4,8	487	1	—	488	10,3	3	
355	—	3	4198	2700	100	160	64,3	2,4	3,8	174	3	—	177	10,6		
195	63	6	6654	4801	318	481	72,2	4,8	7,2	180	15	—	195	11,3		
550	63	9	10852	7501	418	641	69,1	3,9	5,9	354	18	—	372	11,0	4	
477	532	21	33042	15381	2250	1440	46,5	6,8	4,4	889	14	5	908	9,2	5	
459	7	7	16245	6920	3074	2699	42,6	18,9	16,6	427	4	—	431	9,1	6	
212	—	4	2906	2169	459	—	74,6	15,8	—	201	2	—	203	16,1		
165	203	21	9022	4628	1806	550	51,3	20,0	6,1	355	15	—	370	6,7		
377	203	25	11928	6797	2265	550	57,0	19,0	4,6	556	17	—	573	10,0	7	
435	22	—	11872	3092	2045	46	26,0	17,2	0,4	457	—	—	457	8,0	8	
380	121	18	17880	13794	1359	1060	77,1	7,6	5,9	457	34	1	491	9,9	9	
1008	—	7	10207	6902	879	520	67,6	8,6	5,1	831	91	13	935	16,4		
3141	1493	166	146419	77059	17302	10004	52,6	11,8	6,8	4284	103	13	4400	9,3		
4149	1493	173	156626	83961	18181	10524	53,6	11,6	6,7	5115	194	26	5335	10,6		

Общие итоги по

№ по порядку	НАЗВАНІЯ ГМИНЪ и УЪЗДОВЪ	Число сельскихъ об- ществъ	Число населенныхъ пунктовъ	Число названныхъ жи- телей об. пола	Въ томъ числѣ			Процентъ въ на- личномъ населеніи		
					непостоян- ныхъ	евреевъ	иностран- цевъ	непостоян- ныхъ	евреевъ	иностран- цевъ
1	2	3	4	5	6	7	8	9	10	11
Сводъ данныхъ по уѣздамъ										
I. Въ посадахъ.										
Уѣзды:										
1	Кольненскій	2	2	5176	78	4317	20	1,5	83,4	0,3
2	Ломжинскій	4	4	11026	481	4958	78	4,4	44,9	0,7
3	Мазовецкій	4	4	9316	99	7226	3	1,6	77,4	0,0
4	Маковскій	2	2	4004	119	2739	30	2,9	68,4	0,7
5	Островскій	5	5	9214	252	5932	4	2,7	64,3	0,0
6	Остроленскій	3	3	5374	64	3858	5	1,2	67,2	0,1
7	Пултускій	2	2	5737	181	3799	17	3,2	66,6	0,3
9	Щучинскій	4	4	15331	1878	8005	133	12,2	52,2	0,9
	Итого въ губерніи . .	26	26	65178	3152	40834	290	4,2	62,6	0,4
2. Въ селахъ.										
Уѣзды:										
1	Кольненскій	235	337	62141	740	1916	135	1,1	3,0	0,2
2	Ломжинскій	350	502	67979	547	5057	89	0,8	7,4	0,1
3	Мазовецкій	386	486	55292	1080	2459	32	1,9	4,4	0,0
4	Маковскій	283	401	46743	2178	1753	177	4,7	3,8	0,3
5	Островскій	333	556	69092	1162	3633	45	1,7	5,2	0,0
6	Остроленскій	221	319	59689	618	1107	86	1,0	1,8	0,1
7	Пултускій	304	590	67344	1953	1930	139	2,9	2,8	0,2
8	Щучинскій	211	338	40978	1270	866	183	3,1	2,1	0,4
	Итого въ губерніи . .	2323	3529	469253	9548	18721	877	2,2	3,9	0,2

гминамъ и уѣздамъ.

Число земель- ныхъ владѣній	Пространство земли						Процентъ общаго простран- ства земли состав- ляемый			Число жилыхъ строений				Число жителей на одно жилое строеніе	№ по порядку
	крестьян- скихъ	мелкой пашты	дворскихъ и другихъ	Въ томъ числѣ			пахатной землей	лугами	лѣсами	Деревян- ныхъ	каменныхъ	глиноби- тныхъ	Всего		
				Всей	пахатной	луговъ									
12	13	14	15	16	17	18	19	20	21	22	23	24	25	26	27
300	—	10	593	381	64	—	64,3	10,9	—	211	49	20	280	18,5	1
909	—	34	10729	6387	748	1240	59,6	7,0	11,5	1007	21	1	1029	10,7	2
575	10	91	2683	1368	98	235	51,0	3,7	8,7	486	19	—	505	18,4	3
266	—	84	3291	2386	45	171	72,5	1,3	5,2	321	19	—	340	11,8	4
718	—	3	7892	4232	299	517	53,6	3,8	6,5	671	3	1	675	13,6	5
303	—	2	1739	673	415	—	38,9	23,8	—	300	11	—	311	17,2	6
223	—	4	3814	2513	40	—	65,9	1,0	—	334	11	—	345	16,6	7
1008	—	7	10207	6902	879	520	67,6	8,6	5,1	831	91	13	935	16,4	8
4302	10	235	40948	24842	2588	2683	60,6	6,3	6,5	4161	224	35	4420	14,7	
5705	1945	133	174165	89541	32993	16272	51,4	19,0	9,3	7200	104	24	7328	8,4	1
3640	3974	150	211192	130152	14989	29650	61,6	7,0	14,0	7121	127	7	7255	9,3	2
2301	5441	227	139534	83956	13821	17213	60,1	9,9	12,3	7489	102	21	7612	7,2	3
2875	2317	204	148346	80811	12286	32994	54,5	8,3	22,2	5248	53	—	5301	8,8	4
5895	2177	210	179858	119733	16342	15617	66,6	9,1	8,7	7924	23	53	8000	8,6	5
6100	1620	78	190781	86852	31623	21569	45,5	16,6	11,3	7380	52	6	7438	8,2	6
6273	591	296	220531	131427	15040	31605	59,6	6,8	14,3	6552	100	2	6654	10,1	7
3141	1493	166	146419	77059	17302	10004	52,6	11,8	6,8	4284	103	13	4400	9,3	8
35930	19558	1464	1410826	799531	154396	174924	56,6	10,9	12,4	53198	664	126	53988	8,6	

Общие итоги по

№ по порядку	НАЗВАНІЯ ГМИНЪ и УЪЗДОВЪ	Число сельскихъ об- ществъ	Число населенныхъ пунктовъ	Число наличныхъ жи- телей об. пола	Въ томъ числѣ			Процентъ въ на- личномъ населеніи		
					непостоян- ныхъ	евреевъ	иностран- цевъ	непостоян- ныхъ	евреевъ	иностран- цевъ
1	2	3	4	5	6	7	8	9	10	11
3. Всего по гминамъ.										
Уѣзды:										
1	Кольчѣнскій	237	339	67317	818	6233	155	1,2	9,2	0,2
2	Ломжинскій	354	506	79005	1028	10015	167	1,3	12,7	0,2
3	Мазовецкій	390	490	64608	1179	9685	35	1,8	14,9	0,1
4	Маковскій	285	403	50747	2297	4492	207	4,5	8,8	0,4
5	Островскій	338	561	78306	1414	9565	49	1,8	12,2	0,0
6	Остроленскій	224	322	65063	682	4965	91	1,0	7,6	0,1
7	Пултускій	306	592	73081	2134	5729	147	2,9	7,8	0,2
8	Щучинскій	215	342	56309	3148	8871	316	5,6	15,8	0,6
	Всего въ губерніи . .	2349	3555	534436	12700	59555	1167	2,4	11,1	0,2

гминамъ и уѣздамъ.

Число земель- ныхъ владѣній			Пространство земли			Процентъ общаго простран- ства земли состав- ляемый			Число жилыхъ строений				Число жителей на одно жилое строеніе	№ по порядку	
крестьян- скихъ	мелкой шляхты	дворскихъ и др.	Въ томъ числѣ			пахатной землей	лугами	лѣсами	деревян- ныхъ	каменныхъ	глиноби- тныхъ	Всего			
			Всей	пахатной	луговъ										лѣсовъ
12	13	14	15	16	17	18	19	20	21	22	23	24	25	26	27
6005	1945	143	174758	89922	33057	16272	51,5	18,1	9,2	7411	153	44	7608	8,8	1
4549	3974	184	221921	136539	15737	30890	61,5	7,0	13,9	8128	148	8	8284	9,5	2
2876	5451	318	142217	85324	13919	17448	60,0	9,8	12,2	7975	121	21	8117	7,9	3
3141	2317	288	151637	83197	12331	33165	54,9	8,1	21,9	5569	72	—	5641	9,0	4
6613	2177	213	187750	123965	16641	16134	66,0	8,8	8,6	8595	26	54	8675	9,0	5
6403	1620	80	192520	87525	32038	21569	45,3	17,1	11,2	7680	63	6	7749	8,4	6
6496	591	300	224345	133940	15080	31605	59,7	6,7	14,1	6886	111	2	6999	10,4	7
4149	1493	173	156626	83961	18181	10524	53,6	11,6	6,7	5115	194	26	5335	10,5	8
40232	19568	1699	1451774	824373	156984	177607	56,8	10,8	12,2	57359	888	161	58408	9,1	

This image shows a page of aged, yellowish paper with a faint, light blue grid pattern. The grid is organized into approximately 10 columns and 15 rows. The top section of the grid is defined by a double horizontal line, suggesting a header area for a ledger or account book. The paper shows signs of age, including slight discoloration and a few small dark spots. The grid lines are very light and barely visible against the paper's texture.

КОЛЬЧЕНСКІЙ УЪЗДЪ.

Списокъ населенныхъ мѣстъ.

№ № по порядку	Названія гминь, сельскихъ обществъ и отдѣльных населенныхъ пунктовъ, входящихъ въ ихъ составъ	Родъ поселенія	Число наличныхъ жителей						Число земельныхъ владѣній			
			муж. пола	жен. пола	всего	Въ томъ числѣ			Крестьянскихъ	Мелкой шляхты	Дворскихъ и др.	
						постоян. обоего пола	евреевъ об. пола	инострани. об. пола				
1	2	3	4	5	6	7	8	9	10	11	12	13
Гмина Гаврихи.												
1	Бендушка	дер. б. казенная	63	73	136	7	—	—	18	—	—	—
2	Выкъ	дер. б. маіоратная	296	327	623	10	6	—	58	—	—	—
3	Островъ	дворская усадьба	5	6	11	—	—	—	—	—	—	2
4	Гаврихи	дер. б. казенная	175	197	372	15	—	—	39	—	—	—
5	Гонски	тоже	148	156	304	—	—	—	36	—	—	—
6	Гонтарже	дер. б. маіоратная	82	74	156	3	—	—	21	—	—	—
7	Давія	дер. б. казенная	58	65	123	—	—	—	17	—	—	—
8	Злотагура	тоже	28	38	66	—	—	—	7	—	—	—
9	Дембники	тоже	164	161	325	9	12	—	43	—	—	—
10	Добрылясь	тоже	531	579	1110	22	36	—	158	—	—	—
11	Збойна	дер. б. маіоратная	445	467	912	28	152	—	81	—	—	—
12	Длужево	тоже	3	4	7	—	—	—	—	—	—	1
13	Дукать	тоже	6	9	15	—	—	—	—	—	—	1
14	Ржымъ	тоже	3	2	5	—	—	—	—	—	—	1
15	Сухы-Борекъ	тоже	4	3	7	—	—	—	—	—	—	1
16	Кузе	дер. б. казенная	476	505	981	37	100	—	81	—	—	—
17	Ляски	дер. б. маіоратная	199	208	407	7	14	—	63	—	—	—
18	Морговники	дер. б. казенная	82	93	175	2	—	—	19	—	—	—
19	Осовець	дер. б. маіоратная	175	183	358	1	—	—	37	—	—	—
20	Паржыхи	тоже	23	24	47	—	—	—	8	—	—	—
21	Попіолки	дер. б. казенная	172	190	362	4	31	—	36	—	—	—
22	Пореды	тоже	94	104	198	—	—	—	28	—	—	—
23	Красны-Борекъ	тоже	41	43	84	—	—	—	14	—	—	—
24	Пянки	дер. б. маіоратная	147	172	319	25	13	—	39	—	—	—
25	Руда-Осовецка	тоже	67	78	145	—	—	—	15	—	—	—
26	Здрембиско	дер. б. казенная	22	25	47	—	—	—	6	—	—	—
27	Сивики	тоже	59	64	123	1	—	—	14	—	—	—
28	Корвки	тоже	24	27	51	—	—	—	10	—	—	—
29	Станиславово	дер. б. маіоратная	140	144	284	6	—	—	33	—	—	—
30	Таборы-Ржымъ	тоже	31	35	66	—	—	—	13	—	—	—
31	Чарня	дер. б. казенная	342	366	708	13	108	—	59	—	—	—
32	Юрки	тоже	45	47	92	—	—	—	10	—	—	—
Итого въ гминѣ			4150	4469	8619	190	472	—	963	—	—	6
Гмина Едвабно.												
1	Бартки	дер. мелкой шляхты	75	63	138	—	—	—	—	—	23	—
2	Віодры	тоже	79	74	153	1	6	—	1	—	30	—
3	Боравске	тоже	36	34	70	—	—	—	—	—	9	—
4	Бржостово	дер. мелк. шл. и кр.	176	164	340	—	8	—	2	—	37	—
5	Бронаки-Ольки	дер. мелкой шляхты	46	54	100	—	—	—	—	—	14	—
6	Бронаки-Петраше	дер. мелк. шл. и кр.	101	99	200	—	—	—	8	—	15	—
7	Буржынъ	крестьян. деревня	98	96	194	—	—	—	10	—	—	—
8	Буржынъ	фольваркъ	9	4	13	—	—	—	—	—	—	1
9	Витыне-шляхта	дер. мелкой шляхты	77	76	153	—	—	—	—	—	18	—
10	Витыне-хлопы	крестьян. деревня	51	48	99	—	—	—	7	2	—	—
11	Гронды-Вельке	дер. мелк. шл. и кр.	61	53	114	—	—	—	1	—	12	—
12	Гронды-Мале	дер. мелкой шляхты	79	82	161	—	—	—	—	—	22	—
13	Едвабно	посадъ	1232	1232	2464	19	1883	—	90	25	—	—

Кольненскій уѣздъ.

всей	Количество земли (въ моргахъ)			Колличество земли на 1 крестья. владѣніе (въ морг.)	Число жилыхъ строеній			Разстояніе въ верстахъ отъ				№ № по порядку		
	Въ томъ числѣ				деревянныхъ	каменныхъ	глинобитныхъ	Стоимость всѣхъ строеній по страховой оцѣнкѣ (въ рубляхъ)	гминнаго управленія	гминнаго суда	школы		почтовой станціи	
	пахатной	луговой	лѣсовъ											
14	15	16	17	18	19	20	21	22	23	24	25	26	27	28
193	100	50	—	10,6	20	—	—	2620	12	25	12	35	1	<p>Въ дер. Збуйна находится гминное управленіе и начальное училище. Въ дер. Кузе смоляной заводъ, годовая производительность котораго оцѣнивается въ 180 рублей. Черезъ гмину проходитъ 2-разрядная дорога Мышинецко-Новогородакая. Ярмарковъ въ гминѣ нѣтъ. Мелочныя лавки находятся въ д. д. Добрылясь, Гаврихи и Чарня. Въ графѣ 8-й показано число евреевъ постоянныхъ жителей.</p> <p>Въ пос. Едвабно гминное управленіе, гминный судъ, приходской костель, почтовая станція и начальное училище. Кромѣ того 3 суконныя фабрики, винокуренный, медоваренный и пивоваренный заводы и вѣтряная мельница. Въ дер. Бронаки-Ольки находится водяная мельница.</p>
1645	500	400	—	28,3	80	—	—	20020	8	15	8	28	2	
794	400	200	—	20,3	56	—	—	14320	7	14	7	35	4	
653	400	103	—	18,1	41	—	—	8940	14	20	14	34	5	
380	130	70	—	18,1	23	—	—	5640	10	26	10	31	6	
221	100	50	—	12,4	21	—	—	5800	14	12	14	22	7	
126	60	25	—	18,0	11	—	—	3180	12	3	12	22	8	
701	300	200	—	16,3	45	—	—	14850	2	15	2	24	9	
1747	757	400	—	11,0	159	—	—	22990	7	12	7	17	10	
1945	800	500	—	24,0	112	1	—	28940	—	16	—	24	13	
1169	700	300	—	14,4	113	—	—	32410	14	10	14	22	16	
1221	650	350	—	19,3	67	—	—	12420	4	16	4	31	17	
202	80	40	—	10,6	22	—	—	3710	5	7	5	21	18	
755	300	150	—	20,4	42	—	—	8760	4	15	4	32	19	
134	60	30	—	16,8	9	—	—	3410	—	16	—	24	20	
731	300	140	—	20,3	52	—	—	12800	8	10	8	18	21	
442	140	120	—	15,7	29	—	—	8920	7	8	7	17	22	
230	100	50	—	16,4	11	—	—	3950	8	6	8	17	23	
801	400	200	—	20,5	36	—	—	8500	3	19	3	29	24	
368	130	60	—	24,5	19	—	—	2060	5	16	5	31	25	
104	30	20	—	17,3	7	—	—	1270	7	16	7	20	26	
104	130	50	—	23,7	14	—	—	2950	7	8	7	16	27	
331	130	50	—	21,3	9	—	—	2310	9	7	9	16	28	
213	100	50	—	17,0	37	—	—	5370	10	21	10	28	29	
561	200	100	—	14,6	10	—	—	3950	4	18	4	30	30	
1168	700	300	—	19,7	82	—	—	18310	10	12	10	27	31	
139	60	30	—	13,9	12	—	—	2940	7	14	7	20	32	
17164	7727	4038	—	17,8	1139	1	—	261340	—	—	—	—	—	
704	481	7	—	—	—	—	—	4070	6	6	2	6	1	
635	368	44	—	—	—	—	—	3240	8	8	4	8	2	
230	149	2	—	—	—	—	—	1110	6	6	6	6	3	
1115	617	3	—	—	—	—	—	4280	8	8	3	8	4	
192	115	1	30	—	—	—	—	1880	3	3	3	3	5	
385	212	27	32	—	—	—	—	4180	2	2	2	2	6	
527	315	32	35	—	—	—	—	6980	8	8	—	8	7	
598	477	44	—	—	—	—	—	7110	5	5	5	5	9	
71	65	5	—	—	—	—	—	2380	5	5	5	5	10	
180	142	5	16	—	—	—	—	4800	3	3	3	3	11	
346	168	6	60	—	—	—	—	5860	3	3	3	3	12	
21	14	—	—	—	—	—	—	70660	—	—	—	—	13	

Списокъ населенныхъ мѣстъ.

№ № по порядку	Названія гминъ, сельскихъ обществъ и отдѣльных населенныхъ пунктовъ, входящихъ въ ихъ составъ	Родъ поселенія	Число наличныхъ жителей						Число земельныхъ владѣній			
			муж. пола	жен. пола	всего	Въ томъ числѣ			Крестьянскихъ	Мелкой шляхты	Дворовыхъ и др.	
						Непостоян. обою пола	евреевъ об. пола	иностранц. об. пола				
1	2	3	4	5	6	7	8	9	10	11	12	13
14	Едвабно	фольваркъ	69	72	141	11	—	—	—	—	—	1
15	Новавѣсь	крестьян. деревня	90	93	183	—	—	—	—	—	—	1
16	Каманки	д. мелк. шл. и кр.	65	78	143	—	—	—	3	—	16	—
17	Карвово-Вшеборы	дер. мелкой шляхты	126	130	256	—	—	—	—	—	36	—
18	Карвово-Польки	тоже	27	28	55	—	5	—	—	—	9	—
19	Коймы	тоже	54	57	111	—	—	—	—	—	11	—
20	Концеки	д. мелк. шл. и кр.	120	128	248	—	—	—	2	—	27	—
21	Ковошки-Тлусте	дер. мелкой шляхты	52	51	103	—	—	—	—	—	14	—
22	Ковошки-Худе	тоже	46	62	108	—	—	—	—	—	16	—
23	Кояты	тоже	99	103	202	—	—	—	—	—	25	—
24	Корытки	тоже	42	51	93	—	—	—	—	—	11	—
25	Коссаки-Турки	крестьян. деревня	102	88	190	—	—	—	16	—	—	—
26	Бички	фольваркъ	26	29	55	5	—	—	—	—	—	1
27	Кубржаны	дер. мелкой шляхты	102	109	211	—	—	—	—	—	28	1
28	Куче-Вельке шляхта	тоже	140	121	261	—	—	—	—	—	32	—
29	Куче-Вельке крестьяне	крестьян. деревня	60	66	126	—	7	—	8	—	—	—
30	Куче-Мале Тржциянка	тоже	89	92	181	—	—	—	22	—	—	—
31	Куче-Мале шляхта	дер. мелкой шляхты	8	6	14	—	—	—	—	—	2	—
32	Маковско	тоже	113	120	233	—	—	—	—	—	36	—
33	Моцарже-Дуже	д. мелк. шл. и кр.	70	62	132	—	8	—	14	—	2	—
34	Моцарже-Дзюбеле	тоже	154	140	294	—	—	—	3	4	27	—
35	Надборы	тоже	120	130	250	—	4	—	2	—	31	—
36	Николаево	крестьян. деревня	55	50	105	—	—	—	14	—	—	—
37	Орляково	д. мелк. шл. и кр.	116	113	229	—	—	—	22	—	2	—
38	Домброва	дворская усадьба	18	15	33	14	19	—	—	—	—	1
39	Павелки	крестьян. деревня	63	60	123	—	—	—	10	—	—	—
40	Пеньки-Борове	дер. мелкой шляхты	83	72	155	5	—	—	—	—	21	—
41	Пржестржеде	крестьян. деревня	100	120	220	—	38	—	9	—	—	—
42	Пржестржеде	фольваркъ	31	34	65	7	—	—	—	—	—	1
43	Каetanoво	тоже	10	7	17	7	5	—	—	—	—	1
44	Ростки	крестьян. деревня	57	56	113	—	5	—	10	—	—	—
45	Сестржанки	тоже	102	110	212	—	—	—	17	—	—	—
46	Сестржанки	фольваркъ	22	19	41	—	—	—	—	—	—	1
47	Стрияки	крестьян. деревня	46	47	93	—	—	—	12	—	—	1
48	Хылины	дер. мелкой шляхты	55	46	101	2	—	—	1	—	11	—
49	Шостаки	д. мелк. шл. и кр.	96	95	191	—	—	—	2	—	21	—
50	Янчево	дер. мелкой шляхты	48	47	95	—	—	—	—	—	11	—
51	Янчево	тоже	42	54	96	—	—	—	2	—	7	—
Итого въ гминѣ			4838	4840	9678	71	1988	—	288	31	576	10
Гмина Кубра.												
1	Александрово	крестьян. деревня	33	39	72	2	7	—	33	—	—	—
2	Багенице	дер. мелкой шляхты	50	66	116	—	—	—	—	—	15	—
3	Барвики-Юргеле	тоже	34	37	71	—	—	—	—	—	9	—
4	Барвики-Крестьяне	крестьян. деревня	2	3	5	—	—	—	1	—	—	—
5	Боравске-Пржытулы	дер. мелкой шляхты	48	52	100	—	—	—	—	—	21	—
6	Боравске-Крестьяне	крестьян. деревня	28	33	61	—	—	—	13	—	—	—
7	Брыхи-Карвово	дер. мелкой шляхты	75	77	152	—	—	—	—	—	22	—
8	Виламово	крестьян. деревня	201	213	414	4	4	—	42	—	—	—
9	Виламово	фольваркъ	5	4	9	9	9	—	—	—	—	1

Кольненскій уѣздъ.

всей	Количество земли (въ моргахъ)			Количество земли на 1 крестьян. владѣн. (въ морг.)	Число жилыхъ строеній			Стоимость всѣхъ строеній по страховою тарифу (въ рубляхъ)	Разстоянiе въ верстахъ отъ				ПРИМѢЧАНІА	
	Въ томъ числѣ				деревянныхъ	каменныхъ	глинобитныхъ		гминнаго управленія	гминнаго суда	школы	почтовой станции		
	пахатной	луговой	лѣсовъ											
14	15	16	17	18	19	20	21	22	23	24	25	26	27	28
2217	520	189	1400	—	12	2	4	15470	—	—	—	—	14	Въ дер. Концеки водяная мельница.
474	254	2	70	—	18	—	7	5000	1	1	1	1	15	Вѣтряная мельница въ д. д. Шостаки и Моцарже-Дзюбеле.
461	253	5	160	—	39	—	—	4130	4	4	4	4	17	Въ дер. Буржинъ приходской костель и начальное училище.
184	102	4	3	—	9	—	—	820	4	4	4	4	18	Черезъ гмину проходитъ шоссе изъ посада Едвабно въ г. Ломжу и дороги въ пос. Стависки и Виэну.
94	66	—	10	—	10	—	—	560	1	1	1	1	19	Питейныя заведенія находятся въ посадѣ Едвабно (10) и въ дер. Яскъ.
392	240	3	75	—	30	—	—	5110	6	6	2	6	20	(Въ графѣ 18-й вычислено пространство земли принадлежащее на 1 крестьянскія земли показаны отдѣльно отъ земель мелкой шляхты и другихъ владѣн.)
348	228	—	73	—	14	—	—	2810	3	3	3	3	21	
366	278	—	—	—	16	—	—	2740	3	3	3	3	22	
445	311	36	—	—	24	—	—	2520	8	8	6	8	23	
573	309	2	222	—	11	—	—	590	2	2	2	2	24	
386	166	37	123	24,1	18	—	—	8150	2	2	2	2	25	
216	157	46	—	—	—	—	—	2800	2	2	2	2	26	
382	245	3	60	—	29	—	—	3900	2	2	2	2	27	
827	583	6	100	—	36	—	2	11250	3	3	3	3	28	
29	11	2	—	3,6	9	—	—	600	3	3	3	3	29	
261	209	17	—	11,9	23	—	—	3060	4	4	4	4	30	
60	36	5	5	—	2	—	—	450	4	4	4	4	31	
272	146	10	45	—	35	—	—	3720	6	6	1	6	32	
438	270	80	70	—	16	—	—	6630	8	8	1	8	33	
442	278	18	30	—	34	—	—	6820	8	8	1	8	34	
106	57	15	—	7,5	14	—	—	2850	7	7	3	7	35	
357	245	46	6	—	23	—	—	2160	8	8	1	8	36	
780	780	—	—	—	3	—	—	6490	4	4	4	4	37	
273	133	33	61	27,3	10	—	—	2440	4	4	4	4	38	
879	484	9	333	—	22	—	—	2790	5	5	5	5	39	
50	10	5	—	5,5	10	—	—	5390	5	5	5	5	40	
598	418	120	37	—	5	—	1	2030	2	2	2	2	41	
395	322	—	—	—	2	—	—	9090	2	2	2	2	42	
42	10	14	—	4,2	11	—	—	3480	1	1	1	1	43	
145	104	22	—	8,5	16	—	—	1220	1	1	1	1	44	
682	350	12	200	—	5	—	—	3000	6	6	3	6	45	
151	98	27	—	—	7	—	—	10060	6	6	3	6	46	
428	210	56	—	—	12	—	—	5180	4	4	4	4	47	
680	260	41	152	—	22	—	—	3790	8	8	4	8	48	
206	126	3	48	—	9	—	—	6370	8	8	1	8	49	
160	100	3	33	—	11	—	—	1300	2	2	2	2	50	
19803	11492	1047	3489	—	868	32	37	560	3	3	3	3	51	
139	101	8	15	4,2	13	—	—	2850	1	9	1	9	1	Въ дер. Пржытулы находится гминное управленіе и приходской костель.
252	110	26	76	—	15	—	—	2980	4	9	4	5	2	Въ дер. Кубра начальное училище.
161	99	12	25	—	9	—	—	3960	4	13	5	13	4	Водяныя мельницы въ дер. Виламово, Пржытулы, Романы и Чахи.
63	49	2	—	—	22	—	—	4810	2	8	3	8	5	
235	157	56	—	—	22	—	—	1780	7	13	8	13	7	
247	208	39	—	5,9	26	—	—	7860	4	13	5	6	8	
1678	1278	210	100	—	4	—	—	5920	4	13	5	6	9	

Списокъ населенныхъ мѣстъ.

№ № по порядку	Названія гминъ, сельскихъ обществъ и отдѣльныхъ населенныхъ пунктовъ, входящихъ въ ихъ составъ	Родъ поселенія	Число наличныхъ жителей						Число земельныхъ владѣній			
			муж. пола	жен. пола	всего	Въ томъ числѣ			Крестьянскихъ		мелкой шляхты	дворскихъ и др.
						Непостоян. обою пола	евреевъ об. пола	инострани. об. пола	надѣльныхъ	купленныхъ		
1	2	3	4	5	6	7	8	9	10	11	12	13
10	Ваги-Гнаты	дер. мелк. шляхты	50	57	107	—	—	—	—	—	16	—
11	Глинки	крестьян. деревня	80	82	162	—	13	—	33	—	—	—
12	Глинки	фольваркъ	99	100	199	—	5	—	—	—	19	—
13	Гнатово	дер. мелкой шляхты	20	21	41	—	—	—	—	—	6	—
14	Гнатово	крестьян. деревня	1	3	4	—	—	—	1	—	—	—
15	Гордоты	дер. мелкой шляхты	80	86	166	—	—	—	—	—	19	—
16	Гржымки	тоже	62	66	128	—	—	—	—	—	13	—
17	Дембувка	крестьян. деревня	22	23	45	—	—	—	9	—	—	—
18	Доливы	тоже	47	51	98	2	—	—	10	—	—	—
19	Доливы	фольваркъ	2	2	4	—	—	—	—	—	—	1
20	Конопки	тоже	30	40	70	—	—	—	—	—	—	1
21	Конопки-Блоне	крестьян. деревня	8	5	13	3	—	—	10	—	—	—
22	Кубра	фольваркъ	122	132	254	4	20	—	—	—	28	—
23	Кубра	крестьян. деревня	85	90	175	—	—	—	34	—	—	—
24	Кубра шляхта	дер. мелк. шляхты	10	12	22	—	—	—	—	—	4	—
25	Курково	тоже	90	99	189	—	—	—	—	—	26	—
26	Лисы	крестьян. деревня	34	37	71	—	—	—	5	—	—	—
27	Лисы	фольваркъ	7	7	14	—	—	—	—	—	—	4
28	Лое-Ависса	дер. мелк. шляхты	125	125	250	—	—	—	—	—	31	—
29	Лое-Ависса	крестьян. деревня	1	3	4	—	—	—	1	—	—	—
30	Лое-Гренвка	дер. мелк. шляхты	28	30	58	—	—	—	—	—	6	—
31	Мечки-Чарне	тоже	77	82	159	2	—	—	—	—	25	—
32	Мрочки-Каменныстокъ	тоже	58	65	123	—	—	—	—	—	16	—
33	Обрытки	тоже	150	160	310	—	5	—	—	—	45	—
34	Окрасичъ	крестьян. деревня	230	259	489	—	3	—	39	—	—	1
35	Пеньки-Гродзискъ	дер. мелк. шляхты	40	43	83	—	—	—	—	—	11	—
36	Плюты-Рогово	тоже	118	113	231	—	3	—	—	—	30	—
37	Пржитулы	крестьян. деревня	53	62	115	5	9	—	8	—	—	1
38	Пржитулы	маiorат. фольваркъ	20	10	30	2	20	—	—	—	—	1
39	Пржитулы-Буково	фольваркъ	1	2	3	3	—	—	—	—	—	1
40	Пржитулы-Подуховне	подух. фольваркъ	2	3	5	3	—	—	—	—	—	1
41	Пржитулы	корчма	1	2	3	3	—	—	—	—	—	1
42	Пржитулы-Нове	крестьян. деревня	115	121	236	—	11	—	21	—	—	—
43	Пржитулы-Колонія	тоже	111	122	233	13	—	13	27	—	—	—
44	Рамоты-Любѣво	дер. мелкой шляхты	55	61	116	—	—	—	—	—	17	—
45	Рациборы	крестьян. деревня	40	41	81	—	—	—	15	—	—	—
46	Рациборы шляхта	дер. мелкой шляхты	30	30	60	—	—	—	—	—	5	—
47	Рациборы	фольваркъ	—	—	—	—	—	—	—	—	—	1
48	Романы	крестьян. деревня	150	153	303	2	25	—	28	—	—	—
49	Романы	фольваркъ	5	2	7	3	—	—	—	—	—	1
50	Росохате	дер. мелкой шляхты	24	25	49	—	—	—	—	—	7	—
51	Сивки	крестьян. деревня	33	37	70	—	—	—	13	—	—	—
52	Сивки	фольваркъ	1	2	3	—	—	—	—	—	—	1
53	Супы-Гренако	дер. мелкой шляхты	92	95	187	5	—	—	—	—	31	—
54	Тржаски	тоже	55	59	114	—	—	—	—	—	17	—
55	Хростово-Вельке	тоже	42	43	85	—	—	—	—	—	12	—
56	Хржаново-Выпыхы	тоже	55	62	117	—	—	—	—	—	13	—
57	Хржаново-Дуже	тоже	19	20	39	—	—	—	—	—	4	—
58	Хржаново-Цыпрки	крестьян. деревня	79	79	158	—	—	—	27	—	—	—
59	Хржаново-Цыпрки	фольваркъ	3	4	7	—	—	—	—	—	—	1
60	Чахи-Шлясы	дер. мелкой шляхты	57	61	118	3	5	—	—	—	13	—

Кольненскій уѣздъ.

всей	Количество земли (въ моргахъ)			Количество земли на 1 крестья. владѣн (въ морг.)	Число жилыхъ строеній			Стоимость всѣхъ строеній по страховой оцѣнкѣ (въ рубляхъ)	Разстояніе въ верстахъ отъ				ПРИМѢЧАНІЯ	
	пахатной	луговой	лѣсовъ		деревянныхъ	каменныхъ	глинобитныхъ		гминнаго управленія	гминнаго суда	школы	почтовой станции		
														14
378	257	78	28	—	16	—	—	1080	3	10	4	10	10	Вѣтряная мельница въ дер. Пржитулы.
1529	1064	60	365	—	26	—	—	24690	4	12	5	8	12	Въ дер. Романы приходящей костель.
139	119	10	—	—	6	—	—	740	8	17	9	6	13	Черезъ гмину проходить дорога 2-го разряда.
285	220	20	14	—	19	—	—	3470	3	11	4	8	15	Питейныя заведенія въ д. д. Романы и Пржитулы.
191	149	17	10	—	12	—	—	2330	3	12	5	8	16	
58	53	—	—	6.4	6	—	—	950	3	14	3	14	17	
18	18	—	—	1.8	10	—	—	1410	1	10	1	10	18	
306	240	30	16	—	2	—	—	2570	1	9	1	9	19	
376	300	30	46	—	3	—	—	4300	3	15	2	15	20	
16	12	2	1	1.6	4	—	—	1740	3	15	2	15	21	
1107	280	40	187	—	27	2	—	18980	1	9	—	9	22	
124	98	19	—	—	20	1	1	5760	1	9	—	9	23	
452	446	6	—	—	26	—	—	3690	7	15	7	6	25	
287	197	30	40	—	6	—	—	3540	5	10	5	5	26	
140	104	20	—	—	31	—	—	2190	7	13	7	13	28	
283	246	28	—	—	6	—	—	1480	6	12	6	12	30	
383	240	60	83	—	24	—	—	2090	2	7	3	7	31	
308	236	22	—	—	16	—	—	2940	3	11	2	11	32	
545	480	20	45	—	44	—	—	5150	1	8	4	8	33	
2222	760	622	120	—	62	—	—	28710	9	18	9	18	34	
308	250	40	—	—	11	—	—	2910	4	8	4	8	35	
859	692	100	—	—	29	—	—	4400	8	10	8	10	36	
88	48	18	—	—	14	—	—	8410	—	8	2	8	37	
1507	707	700	—	—	3	—	—	8400	1	8	1	8	38	
193	158	—	—	—	1	—	—	2000	1	7	3	7	39	
90	80	6	—	—	1	—	—	2000	—	8	2	8	40	
земля	показа	на въ д.	Пржитулы	—	—	—	—	—	—	—	—	—	42	
380	316	47	—	14.0	17	—	—	8680	1	7	3	7	43	
291	247	18	—	—	15	—	—	1750	4	11	4	6	44	
438	236	56	60	—	12	—	—	3960	7	13	6	13	46	
214	194	20	—	7.6	14	3	—	12740	5	13	5	5	48	
1470	950	70	400	—	5	1	—	6660	5	13	5	5	49	
155	110	10	20	—	6	—	—	680	8	15	8	6	50	
73	30	1	—	5.6	5	—	—	160	8	15	7	7	51	
254	128	17	100	—	2	—	—	2550	8	15	7	7	52	
722	550	40	42	—	31	—	—	6000	4	7	4	7	53	
249	162	7	40	—	16	—	—	2470	3	8	4	8	54	
420	320	40	30	—	12	—	—	810	9	6	6	6	55	
180	120	30	—	—	13	—	—	2000	3	14	2	14	56	
62	40	10	2	—	4	—	—	570	4	13	4	13	57	
225	193	28	—	8.3	15	—	—	9390	3	11	1	11	58	
155	120	10	25	—	2	—	—	3390	3	11	1	11	59	
149	110	19	—	—	12	—	—	3190	7	12	7	12	60	

Списокъ населенныхъ мѣстъ.

Table with columns: № № по порядку, Названія гминь, сельскихъ обществъ и отдѣльных населенныхъ пунктовъ, Родъ поселенія, Число наличныхъ жителей (муж. пола, жен. пола, всего), Въ томъ числѣ (непостоян. об. пола, сресрѣ об. пола, иностранц. об. пола), Число земельныхъ владѣній (крестьянскихъ, купленныхъ, мелкой шляхты, дворянскихъ и др.), Итого въ гминѣ, Гмина Лысе, Гмина Малый-Плоцкъ.

Кольненскій уѣздъ.

Table with columns: Количество земли (въ моргахъ) (всей, пахатной, луговъ, лѣсовъ), Число жилыхъ строеній (деревянныхъ, каменныхъ, глинобитныхъ), Стоимость всѣхъ строеній по страховой оценкѣ (въ рубляхъ), Разстояніе въ верстахъ отъ (гминнаго управленія, гминнаго суда, школы, почтовой станціи), Примѣчанія, Итого.

Списокъ населенныхъ мѣстъ.

№ по порядку	Названія гминъ, сельскихъ обществъ и отдѣльных населенныхъ пунктовъ, входящихъ въ ихъ составъ	Родъ поселения	Число наличныхъ жителей						Число земельныхъ владѣній				
			муж. пола	жен. пола	всего	Въ томъ числѣ			Крестьянскихъ	Купленныхъ	Мелкой шляхты	Дворовыхъ и др.	
						Непостоян. обою пола	евреевъ об. пола	инострани. об. пола					надѣльныхъ
1	2	3	4	5	6	7	8	9	10	11	12	13	
21	Раково-Хмѣлево	дер. мелк. шл. и кр.	129	119	248	3	40	—	31	2	5	1	
22	Руда-Скрода	крестьян. деревня	87	87	174	2	—	—	23	—	—	2	
23	Руда-Скрода	фольваркъ											
24	Рудка-Скрода	дер. б. казенная	84	113	197	4	—	—	25	—	—	—	
25	Рудка-Скрода	фольваркъ	4	8	12	4	62	—	—	—	—	1	
26	Цвалины-Дуже	дер. мелкой шляхты	82	93	175	—	—	—	25	—	—	1	
27	Цвалины-Мале	тоже	76	70	146	4	—	—	—	—	19	—	
28	Яново	дер. б. казенная	382	323	705	3	5	—	100	—	—	1	
Итого въ гминѣ			3057	3219	6276	139	314	35	750	2	101	15	
Гмина Рогенице.													
1	Буды-Миколайка	крестьян. деревня	32	34	66	—	—	—	6	—	—	—	
2	Влодки	дер. мелкой шляхты	179	184	363	—	87	—	—	—	47	—	
3	Высоке-Дуже	тоже	53	59	112	—	—	—	—	—	13	—	
4	Высоке-Мале	тоже	65	78	143	—	—	—	—	—	17	—	
5	Горки-Сышнево	тоже	107	118	225	3	26	—	—	—	33	—	
6	Горки-Шевково	тоже	32	42	74	—	27	—	4	—	6	—	
7	Горки-Шевково	фольваркъ	11	7	18	4	6	—	—	—	—	1	
8	Добржіялово	крестьян. деревня	284	304	588	5	16	—	68	—	—	—	
9	Добржіялово	фольваркъ	18	28	46	12	27	—	—	—	—	1	
10	Дроженцинь-Любѣево	крестьян. деревня	42	45	87	—	9	—	10	—	—	—	
11	Дроженцинь-Любѣево	фольваркъ	15	20	35	5	—	—	—	—	—	1	
12	Дроженцинь-Старый	дер. мелкой шляхты	44	45	89	—	—	—	—	—	10	—	
13	Залесе	тоже	18	23	41	—	2	—	—	—	7	—	
14	Карово-Конотопы	тоже	100	102	202	1	—	—	—	—	27	—	
15	Кобыляны	тоже	108	111	219	—	—	—	1	—	31	1	
16	Кисельница	крестьян. деревня	101	105	206	—	38	—	13	—	—	1	
17	Кисельница	фольваркъ	13	16	29	5	6	—	—	—	—	—	
18	Колаки-Вѣтрихово	дер. мелкой шляхты	62	65	127	9	7	5	3	—	10	1	
19	Колаки-Струмене	тоже	98	103	201	3	14	—	—	—	23	—	
20	Купина	тоже	43	41	84	—	2	—	—	—	15	—	
21	Муравы	крестьян. деревня	74	80	154	—	8	—	17	—	—	1	
22	Лубы	тоже	30	42	72	—	14	—	5	—	—	—	
23	Лубы	фольваркъ	8	5	13	1	5	—	—	—	—	2	
24	Нагурки	дер. мелкой шляхты	81	92	173	—	11	—	2	—	15	—	
25	Ваги-Нагурки	фольваркъ	23	29	52	—	—	—	—	—	—	3	
26	Пенза	дер. мелкой шляхты	145	146	291	2	19	2	3	—	25	—	
27	Понки	тоже	67	78	145	—	9	—	—	—	16	—	
28	Рогенице-Вельке	крестьян. деревня	312	312	624	3	70	—	33	—	3	—	
29	Рогенице-Выпыхы	дер. мелкой шляхты	64	68	132	—	—	—	4	—	10	—	
30	Рогенице-Пясечне	тоже	75	80	155	—	23	—	10	—	12	—	
31	Серватки	дер. б. казенная	41	52	93	2	—	—	14	—	—	—	
32	Балики	крестьян. деревня	45	35	80	—	5	—	11	—	—	—	
33	Птаки	тоже	20	23	43	—	13	—	2	—	—	1	
34	Смярово	дер. мелкой шляхты	58	41	99	—	5	—	—	—	16	—	
35	Трояны	тоже	23	28	51	—	9	—	1	—	4	—	
36	Хлюдне	тоже	214	222	436	1	37	—	—	—	50	—	
37	Хлюдне-Васьки	тоже	47	49	96	—	—	—	—	—	12	—	
38	Цыдынь	крестьян. деревня	136	141	277	3	17	2	14	—	—	—	
39	Цыдынь	фольваркъ	30	33	63	7	27	—	—	—	—	1	
Итого въ гминѣ			2918	3086	6004	66	539	9	221	—	402	14	

Кольненскій уѣздъ.

всей	Количество земли (въ моргахъ)			Количество земли на 1 крестьян. владѣнне (въ морг.)	Число жилыхъ строеній			Разстояніе въ верстахъ отъ				№ по порядку	
	Въ томъ числѣ				деревянныхъ	каменныхъ	глинобитныхъ	Стоимость всѣхъ строеній по страховой оцѣнкѣ (въ рублѣхъ)	гминнаго управленія	гминнаго суда	школы		почтовой станции
	пахатной	луговъ	лѣсовъ										
14	15	16	17	18	19	20	21	22	23	24	25	26	27
398	152	88	—	—	23	1	—	18960	4	4	4	8	21
471	140	87	—	—	23	—	—	6520	7	7	7	15	22
146	79	64	—	—	18	2	—	4440	8	8	8	17	23
881	46	421	314	—	—	—	—	2960	—	—	—	—	24
367	211	10	60	—	17	—	1	2530	4	4	4	17	25
261	133	4	10	—	25	—	—	2200	6	6	6	15	26
2147	1854	98	—	—	96	—	1	58310	8	8	5	9	27
21460	11072	3139	2818	—	725	21	2	349250	—	—	—	—	28
73	50	10	—	12,1	6	—	—	2510	3	8	10	20	1
556	273	52	81	—	47	—	—	10870	9	4	1	21	2
747	494	13	40	—	30	—	—	4600	4	4	9	17	3
670	530	12	40	—	31	1	1	10580	—	7	9	17	4
332	249	10	21	—	10	—	—	4750	1	7	8	18	5
472	430	32	—	6,9	60	1	—	25900	3	8	10	20	6
1200	720	90	80	—	7	5	—	6560	3	8	10	20	7
126	103	6	—	12,6	6	—	—	1530	7	4	2	20	8
683	210	35	126	—	1	—	—	2150	7	4	2	20	9
157	107	30	13	—	11	—	—	2680	5	5	3	20	10
248	144	10	15	—	7	—	—	1680	4	5	9	17	11
956	160	20	40	—	30	2	—	18970	6	7	10	16	12
704	568	15	50	—	32	—	—	4530	3	7	9	17	13
23	18	—	—	—	7	1	—	1290	2	8	8	19	14
1400	1200	90	12	—	4	8	—	12110	2	8	8	19	15
292	153	30	60	—	14	—	—	5630	4	2	7	16	16
198	132	15	—	—	23	—	—	3400	4	2	7	16	17
227	152	2	58	—	15	—	—	2410	17	13	8	19	18
406	272	20	22	—	22	1	—	6750	5	5	6	18	19
20	18	2	—	4,0	6	—	—	640	4	12	4	20	20
300	300	—	—	—	—	2	—	6540	4	12	4	20	21
421	280	8	99	—	17	—	—	6090	6	6	4	20	22
315	163	50	—	—	26	2	—	7170	6	6	5	21	23
339	226	8	5	—	15	1	—	3680	8	2	2	18	24
1303	752	52	200	—	61	5	—	42660	2	4	4	17	25
170	85	30	30	—	10	—	—	4310	2	4	6	17	26
184	122	5	30	—	12	1	—	1850	2	4	6	17	27
65	30	20	5	4,7	14	—	—	2680	19	15	10	21	28
201	100	50	21	—	11	—	—	1040	19	15	10	21	29
217	146	5	41	—	15	—	—	2460	9	2	1	19	30
91	52	4	16	—	4	—	—	2970	5	6	4	20	31
734	362	32	240	—	52	—	—	10070	9	4	—	21	32
215	160	—	25	—	12	—	—	870	9	3	1	20	33
55	45	5	1	3,9	7	5	—	1510	3	9	9	19	34
741	632	4	67	—	3	8	—	14060	3	9	9	19	35
14841	9438	767	1438	—	628	43	1	237500	—	—	—	—	36

ПРИМѢЧАНІЯ

Гминное управленіе въ дер. Горки-Сышнево.
Сельское училище въ дер. Хлюдне.
Водяныя мельницы въ д. д. Балики, Добржіялово, Лубы, Муравы, Пенза, Рогенице-Вельке, Смярово и Хлюдне.
Въ д. д. Цыдынь и Кисельница винокуренныя заводы.
Черезъ гмину проходить шоссе въ г. Ломжу.
Питейныя заведенія въ д. д. Горки-Сышнево, Пенза, Трояны, Добржіялово, Влодки и Цыдынь.

Списокъ населенныхъ мѣстъ.

№ № по порядку	Названія гминъ, сельскихъ обществъ и отдѣльныхъ населенныхъ пунктовъ, входящихъ въ ихъ составъ	Родъ поселенія	Число наличныхъ жителей						Число земельныхъ владѣній			
			муж. пола	жен. пола	всего	Въ томъ числѣ			Крестьянскихъ	Купленныхъ	мелкой шляхты	дворскихъ и др.
						непостоян. об. пола	свравъ об. пола	инострани. об. пола				
1	2	3	4	5	6	7	8	9	10	11	12	13
Гмина Стависки.												
1	Барвико	дер. мелк. шляхты	100	111	211	—	—	—	—	—	28	—
2	Буды-Порыцке	крестьян. деревня	41	26	67	—	—	—	11	—	—	—
3	Буды-Стависке	тоже	80	76	156	5	—	—	36	—	—	—
4	Буды-Стависке	фольваркъ	—	—	—	—	—	—	—	—	3	—
5	Вильчево	крестьян. деревня	106	90	196	—	—	—	27	—	—	—
6	Грабувекъ	тоже	21	10	31	3	—	—	2	—	—	—
7	Грабувекъ	фольваркъ	—	—	—	—	—	—	—	—	3	—
8	Заборово	крестьян. деревня	51	64	115	—	—	—	12	—	—	—
9	Эвелинь	фольваркъ	—	—	—	—	—	—	—	—	1	—
10	Гиполитово	крестьян. деревня	43	48	91	—	—	—	13	—	—	—
11	Дзегеле	дер. мелк. шляхты	89	95	184	—	—	—	—	—	22	—
12	Держбѣя	крестьян. деревня	256	279	535	28	15	7	48	—	—	—
13	Держбѣя	фольваркъ	—	—	—	—	—	—	—	—	14	—
14	Рутка	усадебъ	4	4	8	—	8	—	—	—	—	1
15	Желязки	дер. мелк. шляхты	19	18	37	—	—	—	—	—	6	—
16	Заскродзе	крестьян. деревня	166	163	329	8	13	—	35	—	—	2
17	Заскродзе	фольваркъ	—	—	—	—	—	—	—	—	—	1
18	Яскъ	усадебъ	5	7	12	—	—	—	—	—	—	—
19	Игнацево	крестьян. деревня	42	58	100	—	—	—	6	—	—	—
20	Кучины	дер. мелк. шляхты	44	34	78	—	—	—	—	—	7	—
21	Мешолки	тоже	45	48	93	—	—	—	7	—	8	—
22	Мечки	тоже	52	48	100	—	7	—	—	—	15	—
23	Михны	тоже	56	60	116	—	—	—	—	—	14	—
24	Тафилы	тоже	34	32	66	—	—	—	—	—	10	—
25	Ольшево-Гура	тоже	92	91	183	—	—	—	—	—	21	—
26	Ольшево-Мале	тоже	24	24	48	—	—	—	—	—	5	—
27	Пенюжкн	тоже	22	32	54	—	—	—	—	—	10	—
28	Порыте	раскуплен. фольв.	162	163	325	6	33	6	—	—	36	—
29	Порыте	крестьян. деревня	224	234	458	—	23	—	71	—	—	—
30	Будзиски	тоже	—	—	—	—	—	—	2	—	—	—
31	Рогале	дер. мелк. шляхты	88	85	173	—	—	—	1	—	21	—
32	Ростки	тоже	84	84	168	—	—	—	—	—	17	—
33	Соколы	тоже	127	119	246	—	13	—	1	—	27	—
34	Стависки	посадъ	1262	1450	2712	59	2434	20	185	—	—	10
35	Стависки	крестьян. деревня	115	100	215	20	22	5	—	—	—	10
36	Стависки	фольваркъ	—	—	—	—	—	—	—	—	—	8
37	Соколиха	усадебъ	8	9	17	—	17	—	—	—	—	1
38	Смоляники	тоже	—	—	—	—	—	—	—	—	—	1
39	Марылинъ	тоже	—	—	—	—	—	—	—	—	—	2
40	Хмѣлево	крестьян. деревня	77	74	151	—	—	—	9	—	—	—
41	Цвалны-Долени	дер. мелк. шляхты	37	39	76	—	—	—	—	—	9	—
42	Цедры	дер. мелк. шл. и кр.	126	127	253	—	7	—	26	—	20	—
43	Юзефово	крестьян. деревня	110	118	228	—	—	—	26	—	—	—
44	Юзефово	фольваркъ	—	—	—	—	—	—	—	—	—	2
45	Юржець-Малый	дер. мелк. шляхты	73	68	141	—	22	—	25	—	15	—
46	Лоевекъ	фольваркъ	—	—	—	—	—	—	—	—	—	1
47	Юржець-Шляхецкій	дер. мелк. шляхты	67	63	130	—	—	—	—	—	21	—
48	Юржець-Паньски	крестьян. деревня	—	—	—	—	—	—	—	—	—	—
Итого въ гминѣ			3952	4151	8103	129	2614	38	543	—	312	60

Кольненскій уѣздъ.

№ № по порядку	Количество земли (въ моргахъ)				Количество земли на 1 крестья. владѣн (въ морг.)	Число жилыхъ строеній			Разстоянiе въ верстахъ отъ					ПРИМЪЧАНІЯ
	всей	Въ томъ числѣ				деревянныхъ	каменныхъ	глинобитныхъ	Стоимость всѣхъ строеній по страховою тарифу (въ рубляхъ)	гминнаго управленія	гминнаго суда	школы	почтовой станции	
		пахатной	луговой	лѣсовъ										
14	15	16	17	18	19	20	21	22	23	24	25	26	27	28
421	300	30	30	—	21	—	—	9820	3	14	3	3	1	Въ посадѣ Стависки гминное управленіе, начальное училище и почтовая станція. Костелы въ пос. Стависки и дер. Порыте. Два винокуренные заводы въ дер. Держбѣя и на фольв. Стависки. Водяныя мельницы въ д. д. Держбѣя, Заскродзе, Лоевекъ, Порыте, Рутка и Сокалиха. Кирпичные заводы въ д. д. Заскродзе и Стависки. Въ посадѣ Стависки 10 трактирныхъ заведеній, 3 шинка, 1 ренсковый погребъ, и 29 торговыхъ заведеній. Ярмарковъ 6 въ годъ и кромѣ того торги по вторникамъ. Черезъ гмину проходить шоссе I разряда.
213	144	10	26	19,3	8	1	—	4270	3	7	2	3	2	
200	147	15	—	5,5	7	—	—	3730	3	7	2	3	3	
637	332	50	200	—	1	1	—	5010	3	7	2	3	4	
623	403	28	120	4,4	14	—	—	7770	4	5	2	4	5	
35	18	4	5	17,5	2	—	—	820	7	5	3	7	6	
386	253	20	30	—	3	—	—	3990	7	5	3	7	7	
210	146	15	20	17,5	11	—	—	5640	7	5	3	7	8	
96	53	8	—	—	1	—	—	1400	7	5	4	7	9	
161	77	20	36	12,3	8	—	—	4360	5	5	3	5	10	
435	310	12	10	—	21	—	—	3050	5	16	5	5	11	
316	259	15	—	—	27	—	—	11100	5	8	2	5	12	
земля показана на сѣ ф. Заскродзе	—	—	—	—	3	4	—	14570	5	8	2	5	13	
110	85	3	—	—	1	—	—	560	5	6	1	5	14	
473	350	60	—	13,5	24	—	—	7600	7	7	5	7	16	
3253	1613	120	1380	—	1	1	—	6810	7	7	5	7	17	
123	81	12	8	20,5	4	—	—	220	7	15	5	7	18	
185	135	7	6	—	6	—	—	6010	5	5	3	5	19	
172	115	10	8	—	12	—	—	1440	2	14	2	2	20	
285	203	21	13	—	14	—	—	960	5	15	5	5	21	
234	185	13	—	—	10	—	—	2800	6	16	6	6	22	
155	104	7	6	—	6	—	—	3000	3	14	3	3	23	
329	240	10	14	—	21	—	—	1330	3	14	3	3	24	
148	109	6	4	—	4	—	—	3860	7	18	7	7	25	
122	83	5	6	—	8	—	—	1120	7	21	7	7	26	
2498	1947	96	300	—	29	2	1	1030	6	19	6	6	27	
586	408	60	40	8,2	37	1	—	28330	5	6	—	5	28	
60	47	5	—	30,0	2	—	—	29310	5	6	—	5	29	
243	164	12	10	—	2	—	—	1100	6	5	2	6	30	
385	188	30	120	—	20	—	—	8370	2	15	2	2	31	
533	410	38	—	—	15	—	—	4410	4	18	4	4	32	
572	367	64	—	—	25	1	—	7110	3	17	3	3	33	
3053	1583	160	1120	—	167	19	—	187310	—	11	—	—	34	
—	—	—	—	—	3	11	—	3170	1	12	1	1	35	
—	—	—	—	—	1	—	—	15430	1	13	1	1	36	
—	—	—	—	—	1	—	—	950	2	13	2	2	37	
—	—	—	—	—	1	—	—	4650	2	13	2	2	38	
—	—	—	—	—	1	—	—	—	—	—	—	—	39	
176	80	18	21	19,5	7	—	—	6210	2	14	2	2	40	
157	81	26	5	—	9	—	—	4440	6	18	6	6	41	
632	492	35	7	—	22	—	—	9080	2	15	2	2	42	
212	115	26	20	8,1	14	—	—	4870	7	5	3	7	43	
204	133	23	—	—	—	1	—	1650	7	5	3	7	44	
1540	1265	72	68	—	5	2	—	—	7	15	7	7	45	
357	263	15	—	—	2	—	—	—	8	14	8	8	46	
319	209	42	8	—	18	—	—	4890	7	20	7	7	47	
66	17	6	—	—	6	1	—	4370</						

Списокъ населенныхъ мѣстъ.

№ № по порядку	Названія гминъ, сельскихъ обществъ и отдѣльных населенныхъ пунктовъ, входящихъ въ ихъ составъ	Родъ поселенія	Число наличныхъ жителей						Число земельныхъ владѣній				
			муж. пола	жен. пола	всего	Въ томъ числѣ			Крестьянскихъ		мелкой шляхты	дворовыхъ и др.	
						непостоян. об. пола	срочн. об. пола	инострани. об. пола	надѣльныхъ	купленныхъ			
1	2	3	4	5	6	7	8	9	10	11	12	13	
Гмина Туросль.													
1	Бончки	деревни крестьянъ бывшихъ казенныхъ	130	140	270	—	4	—	25	—	—	—	
2	Туросль		11	10	21	4	3	—	—	—	—	—	4
3	Венеція		111	149	260	—	—	—	—	29	—	—	—
4	Выжега		51	55	106	—	—	—	—	14	—	—	—
5	Кленкорь		21	29	50	—	—	—	—	8	—	—	—
6	Зимно		142	176	318	5	—	5	40	574	220	249	—
7	Круша		240	259	499	—	1	—	62	1049	340	428	—
8	Ксенки		405	407	812	5	5	5	112	1841	520	732	—
9	Пуделко		2	3	5	—	—	—	2	—	—	—	—
10	Лаха		368	418	786	6	3	6	93	2332	729	1244	—
11	Цяки		3	3	6	—	—	—	—	—	—	—	1
12	Леманъ		315	355	670	11	3	11	99	1709	417	642	—
13	Лончки		481	472	953	—	1	—	119	2035	825	726	—
14	Новаруда		232	241	473	8	4	5	66	1632	500	556	—
15	Пекло		29	32	61	—	—	—	4	220	80	68	—
16	Полюки		133	170	303	1	—	1	36	847	245	280	—
17	Адамусы		30	29	59	—	—	—	4	60	23	15	—
18	Подгурне		41	51	92	—	—	—	11	145	55	31	—
19	Юрки		41	40	81	—	—	—	12	68	34	6	—
20	Потасе		57	61	118	—	—	—	11	263	82	92	—
21	Пушковизна		208	227	435	—	1	—	63	829	302	395	—
22	Свина		196	214	410	2	—	—	58	728	332	298	—
23	Серафинъ		264	285	549	—	2	—	76	1022	378	529	—
24	Тржцинске		40	51	91	—	—	—	12	285	107	86	—
25	Цеціоры		300	336	636	—	1	—	79	1715	606	790	—
26	Ржечны-Ласъ		5	4	9	—	—	—	—	1140	359	458	—
27	Цѣлюшка		242	250	492	—	2	—	58	542	230	190	—
28	Шабляки		149	141	290	2	—	—	38	—	—	—	—
Итого въ гминѣ			4247	4608	8855	44	30	33	1131	—	—	7	
Гмина Червоне.													
1	Вашки	дер. б. казенная	83	120	203	2	—	—	34	—	—	—	
2	Винценты	крестьян. деревни	159	205	364	8	12	—	21	1	2	1	
3	Гетки	дер. б. казенная	88	82	170	3	—	—	26	—	—	—	
4	Громадзынь-Выкно	дер. мелк. шляхты	52	55	107	2	—	—	—	—	12	—	
5	Громадзынь-Старый	тоже	85	98	183	2	—	—	3	—	19	—	
6	Горцизна	дер. б. казенная	28	33	61	3	—	—	8	—	—	—	
7	Дуды	тоже	52	59	111	1	—	—	13	—	—	—	
8	Херубинъ	тоже	30	27	57	1	—	—	8	—	—	—	
9	Забѣле	тоже	482	578	1060	14	14	—	170	—	—	2	
10	Козиоль	тоже	215	194	409	12	19	—	40	—	—	1	
11	Колимага	тоже	72	84	156	4	—	—	21	—	—	—	
12	Никсовизна	тоже	127	116	243	5	5	—	35	—	—	4	
13	Пахучинъ	дер. мелк. шляхты	69	44	113	3	—	—	1	—	—	7	
14	Птаки	дер. б. казенная	147	151	298	6	5	—	33	—	—	—	
15	Пушки	тоже	77	76	153	1	—	—	19	—	—	—	

Кольненскій уѣздъ.

№ № по порядку	Количество земли (въ моргахъ)			Количество земли на 1 крестьян.владѣніе (въ морг.)	Число жилыхъ строеній			Разстояніе въ верстахъ отъ				№ № по порядку	ПРИМѢЧАНІЯ															
	всей	Въ томъ числѣ			деревянныхъ	каменныхъ	глинобитныхъ	Стоимость всѣхъ строеній по страховоной оцѣнкѣ (въ рубляхъ)	гминнаго управленія	гминнаго суда	школы			почтовой станціи														
		пахатной	луговой												лѣсовъ													
14	15	16	17	18	19	20	21	22	23	24	25	26	27	28														
1	461	183	164	—	18,4	21	—	—	14590	—	—	—	14	1	Гминное управление въ дер. Бончки. Приходскіе костелы въ д. д. Бончки и Леманъ; тамъ-же и начальныя училища. Мелочныя лавки въ д. д. Бончки, Леманъ, Новаруда, Цеціоры. Питейныя заведенія въ д. д. Бончки и Цѣлюшка. Дороги 2 и 3 разрядовъ.													
2	485	130	287	—	16,7	27	—	—	11260	5	5	5	17	3														
3	128	39	65	—	9,1	10	—	—	4060	6	6	6	18	4														
4	153	69	54	—	19,1	3	—	—	2480	6	6	6	18	5														
5	574	220	249	—	14,3	32	—	—	17100	9	9	9	1	6														
6	1049	340	428	—	16,9	60	—	—	20760	2	2	2	15	7														
7	1841	520	732	—	16,1	93	—	—	39710	7	7	7	21	8														
8	2332	729	1244	—	25,0	86	—	—	39770	9	9	3	14	10														
9	1709	417	642	—	17,0	77	—	—	33060	9	9	—	13	12														
10	2035	825	726	—	17,1	90	—	—	33920	9	9	9	20	13														
11	1632	500	556	—	7,8	56	—	—	20340	2	2	2	14	14														
12	220	80	68	—	55,0	6	—	—	2800	1	1	1	14	15														
13	847	245	280	—	23,5	26	—	—	11940	4	4	4	10	16														
14	60	23	15	—	5,7	5	—	—	1390	4	4	4	8	17														
15	145	55	31	—	5,0	8	—	—	1280	4	4	4	10	18														
16	68	34	6	—	5,6	6	—	—	4400	4	4	4	10	19														
17	263	82	92	—	23,9	10	—	—	4640	1	1	1	14	20														
18	829	302	395	—	13,1	54	—	—	12200	9	9	9	24	21														
19	728	332	298	—	12,5	45	—	—	12540	6	6	6	18	22														
20	1022	378	529	—	13,4	64	—	—	14020	8	8	8	19	23														
21	285	107	86	—	23,7	11	—	—	3750	4	4	4	10	24														
22	1715	606	790	—	—	72	—	—	26780	5	5	5	12	25														
23	1140	359	458	—	19,8	54	—	—	20820	2	2	2	15	27														
24	542	230	190	—	14,3	27	—	—	9180	4	4	1	10	28														
Итого въ уѣздѣ														20263		6805	8385	—	—	943	—	—	362790	—	—	—	—	—
1	524	278	125	—	15,4	33	—	—	6900	6	10	2	8	1		Въ дер. Червоне гминное управление, начальное училище. Другое училище въ дер. Птаки. Мелочныя лавки въ д. д. Забѣле и Птаки. Пивоваренный заводъ въ дер. Козиоль. Шоссе проходитъ черезъ дер. Червоне. (Число иностранцевъ, показанное по всей гминѣ, по отдѣльнымъ населеннымъ пунктамъ не распрѣдѣлено).												
2	336	165	59	15	—	29	1	—	23550	3	12	3	7	2														
3	394	240	56	—	15,1	24	—	—	8570	10	7	7	12	3														
4	256	150	30	—	—	11	—	—	2290	7	13	7	3	4														
5	479	296	104	10	—	21	—	—	7150	6	12	6	2	5														
6	239	115	42	3	29,8	8	—	—	4810	5	6	5	7	6														
7	245	150	41	—	18,9	18	—	—	4820	6	9	2	8	7														
8	138	86	27	—	17,2	6	—	—	2530	6	9	2	8	8														
9	3187	1812	648	—	—	146	—	—	95980	3	8	—	3	9														
10	748	452	105	—	—	48	—	—	20400	4	11	4	6	10														
11	408	248	70	10	19,4	20	—	—	13570	5	8	2	6	11														
12	462	265	102	—	—	34	—	—	7320	9	15	5	12	12														
13	248	107	35	4	—	8	—	—	2510	8	16	8	5	13														
14	542	276	98	—	16,8	41	—	—	13920	7	5	—	7	14														
15	347	195	86	8	18,2	20	—	—	10910	8	7	5	9	15														

Списокъ населенныхъ мѣстъ.

№ № по порядку	Названія гминь, сельскихъ обществъ и отдѣльныхъ населенныхъ пунктовъ, входящихъ въ ихъ составъ	Родъ поселенія	Число наличныхъ жителей						Число земельныхъ владѣній			
			муж. пола	жен. пола	всего	Въ томъ числѣ			Крестьянскихъ	Купленныхъ	Мелкой шляхты	Дворскихъ и др.
						Непостоян. об. пола	евреевъ об. пола	иностраниц. об. пола				
1	2	3	4	5	6	7	8	9	10	11	12	13
16	Пясунно-Дымки	дер. б. казенная	27	28	55	1	—	—	9	—	—	—
17	Желязно	тоже	49	50	99	—	—	—	16	—	—	—
18	Кузе	тоже	10	10	20	1	—	—	3	—	—	—
19	Людвы-Лабянка	тоже	48	48	96	1	—	—	16	—	—	—
20	Трицинки	тоже	6	7	13	—	—	—	2	—	—	—
21	Хаберки	тоже	18	18	36	1	—	—	6	—	—	—
22	Рупинь	крестьян. деревня	43	48	91	—	2	—	17	—	—	—
23	Рупинь	фольваркъ	46	49	95	7	—	—	—	10	3	—
24	Самуле	дер. б. казенная	82	79	161	—	—	—	17	—	—	—
25	Тышки-Лабно	дер. мелкой шляхты	67	80	147	2	—	—	—	—	17	—
26	Червоне	дер. б. казенная	449	524	973	12	8	—	113	—	—	2
27	Червоне	фольваркъ	9	2	11	—	—	—	—	—	—	1
28	Чернице	крестьян. деревня	60	58	118	—	—	—	6	—	—	—
29	Пасторчикъ	дворская усадьба	5	8	13	4	—	—	—	—	—	1
30	Слобода	тоже	3	2	5	—	—	—	4	—	—	—
31	Чернице	фольваркъ	5	4	9	5	—	—	—	—	—	1
Итого въ гминѣ			2693	2937	5630	101	65	26	641	11	60	13

Кольненскій уѣздъ.

всей	Количество земли (въ моргахъ)			Количество земли на 1 крестьян. владѣнне (въ морг.)	Число жилыхъ строеній			Стоимость всѣхъ строеній по страховою оцѣнкѣ (въ рубляхъ)	Разстоянiе въ верстахъ отъ				№ № по порядку	ПРИМѢЧАНІЯ
	пахатной	луговъ	лѣсовъ		деревянныхъ	каменныхъ	глинобитныхъ		гминнаго управленія	гминнаго суда	школы	почтовой станціи		
794	426	186	—	15,2	48	—	—	9950	11	11	7	13	16	
185	110	18	8	10,8	14	—	—	5110	5	12	5	6	17	
392	242	35	—	—	13	—	—	6110	—	—	—	—	18	
263	142	45	—	15,4	17	—	—	7480	7	5	5	10	19	
697	453	68	10	—	16	—	—	3010	8	14	8	5	20	
2886	1942	643	6	—	120	—	—	79860	—	14	—	3	21	
65	35	18	—	—	1	1	—	3580	—	14	—	—	22	
130	84	9	—	21,6	9	—	—	1060	8	15	8	4	23	
41	20	12	—	—	1	—	—	3500	5	12	3	3	24	
542	247	89	150	—	1	1	—	3580	8	15	8	4	25	
14548	8536	2751	224	—	707	3	2	348470					26	



ЛОМЖИНСКІЙ УЪЗДЪ.

Списокъ населенныхъ мѣстъ.

№ № по порядку	Названія гминъ, сельскихъ обществъ и отдѣльныхъ населенныхъ пунктовъ, входящихъ въ ихъ составъ	Родъ поселенія	Число наличныхъ жителей						Число земельныхъ владѣній			
			муж. пола	жен. пола	всего	Въ томъ числѣ			Крестьянскихъ	кулацкихъ	мелкой шляхты	дворскихъ и др.
						непостоян. об. пола	евреевъ об. пола	иностраниц. об. пола				
1	2	3	4	5	6	7	8	9	10	11	12	13
Гмина Божеево.												
1	Богущки	дер. мелк. шляхты	37	40	77	—	—	—	—	—	9	—
2	Божеево-Нове	крестьян. деревня	20	24	44	—	—	—	5	—	—	—
3	Божеево-Старе	тоже	50	47	97	—	—	—	12	—	—	—
4	Божеево	фольваркъ	32	38	70	7	—	4	—	—	—	7
5	Броново	крестьян. деревня	422	436	858	—	12	—	120	—	—	—
6	Броново	фольваркъ	12	15	27	—	—	—	—	—	—	3
7	Вершишево	дер. мелк. пл. и кр.	83	88	171	—	—	—	5	—	14	—
8	Визна	посадъ	1430	1429	2859	30	568	26	304	—	—	—
9	Визница	крестьян. деревня	15	19	34	—	—	—	6	—	—	—
10	Витково	тоже	10	11	21	—	—	—	3	—	—	—
11	Витково	фольваркъ	16	14	30	—	6	—	—	—	—	2
12	Занклево	крестьян. деревня	101	107	208	—	—	—	32	1	—	—
13	Занклево	фольваркъ										
14	Каролинъ	фольв. и крестьяне	28	26	54	—	—	—	10	—	—	1
15	Кокшки	дер. мелк. шляхты	61	59	120	—	—	—	—	—	19	—
16	Котово	крестьян. деревня	30	37	67	—	—	—	8	—	—	—
17	Котово-Пляцъ	дер. мелк. шляхты	68	70	138	—	—	—	—	—	19	—
18	Котувекъ	тоже	60	68	128	—	—	—	—	—	14	—
19	Крамково	фольв. и крестьяне	115	118	233	—	—	—	30	—	—	1
20	Малахово-Пекло	дер. мелк. шляхты	20	21	41	—	—	—	—	—	6	—
21	Менчки	тоже	71	73	144	—	—	—	—	—	16	—
22	Нелавице	тоже	119	114	233	—	8	—	—	—	28	—
23	Нивково	крестьян. деревня	89	86	175	—	—	—	24	—	—	—
24	Нивково	фольваркъ										
25	Русь	крестьян. деревня	53	59	112	—	—	—	15	1	—	—
26	Рутки-Заборово	дер. мелк. шляхты	138	140	278	—	—	—	—	—	31	—
27	Рутковесе	тоже	115	118	233	—	—	—	—	—	37	—
28	Самборы-Буково	тоже	44	46	90	—	—	—	—	—	15	—
29	Себурчинъ	крестьян. деревня	27	33	60	—	—	—	8	—	—	—
30	Себурчинъ	фольваркъ	12	18	30	7	5	—	—	—	—	2
31	Среброво	крестьян. деревня	106	109	215	—	—	—	28	—	—	—
32	Среброво	фольваркъ	4	5	9	—	—	—	—	—	—	1
33	Млыникъ	дер. мелк. шляхты	4	5	9	—	6	—	—	—	—	1
34	Мрувки	тоже	8	10	18	—	—	—	—	—	2	—
35	Руда	тоже	3	4	7	—	—	—	—	—	1	—
36	Янчево	крестьян. деревня	105	101	206	—	13	—	16	—	—	—
37	Янчево	фольваркъ	26	29	55	10	—	2	—	—	—	5
38	Ярнуты	дер. мелк. шляхты	16	18	34	—	—	—	—	—	6	—
Итого въ гминѣ			3550	3635	7185	54	618	32	626	3	218	23
Гмина Дроздово.												
1	Буды-Чарноцке	крестьян. деревня	152	147	299	13	7	—	39	—	—	—
2	Вылудзынъ	тоже	70	50	120	—	16	—	9	—	—	—
3	Хощево-Мечиславово	фольваркъ	5	2	7	—	—	—	—	—	—	1
4	Выржыки	дер. мелк. шляхты	58	63	121	—	6	—	—	—	15	—
5	Гуты	крестьян. деревня	80	81	161	—	—	—	24	—	—	—
6	Казимірово	фольваркъ	20	14	34	2	6	—	—	—	—	1

Ломжинскій уѣздъ.

№ № по порядку	Количество земли (въ моргахъ)			Количество земли на 1 крестьян. владѣніе (въ моргахъ)	Число жилыхъ строеній			Стоимость всѣхъ строеній по страховоной оцѣнкѣ (въ рубляхъ)	Разстояніе въ верстахъ отъ				№ № по порядку	
	всей	Въ томъ числѣ			деревянныхъ	каменныхъ	глинобитныхъ		гминнаго управленія	гминнаго суда	школы	почтовой станции		
		пахатной	луговъ											лѣсовъ
14	15	16	17	18	19	20	21	22	23	24	25	26	27	
	180	160	—	15	—	9	—	1030	5	20	12	20	1	
	156	150	5	31,2	5	—	—	3270	6	17	3	17	2	
	129	89	10	20	10,7	—	—	2790	5	17	3	17	3	
	2400	1500	60	200	—	2	5	7280	5	17	3	17	4	
	1928	1838	—	30	16,0	120	—	36090	7	19	—	19	5	
	400	200	60	—	—	3	—	6310	7	19	—	19	6	
	327	254	—	70	—	19	—	4440	6	27	13	27	7	
	4174	3060	40	114	13,6	297	7	84480	—	21	—	21	8	
	98	80	—	11	16,3	6	—	1740	4	20	6	20	9	
	20	20	—	—	6,6	3	—	1400	—	21	7	21	10	
	48	40	—	—	—	3	—	2090	—	21	7	21	11	
	677	517	10	40	20,5	30	—	8910	4	25	11	25	12	
	27	27	—	—	—	1	—	500	—	—	—	—	13	
	60	55	—	—	—	10	1	2360	2	19	5	19	14	
	214	194	—	10	—	19	—	3790	4	17	8	17	15	
	135	95	—	37	16,9	8	—	1090	7	18	14	18	16	
	1410	960	50	80	—	19	—	9760	7	19	14	19	17	
	196	91	10	40	—	14	—	2900	6	19	13	19	18	
	595	475	10	50	19,8	31	—	11620	2	19	5	19	19	
	262	180	10	60	—	6	—	3000	3	23	10	23	20	
	580	430	5	30	—	16	—	1800	3	20	10	20	21	
	379	199	10	90	—	28	—	3790	5	18	10	18	22	
	280	226	—	—	11,7	24	—	5460	3	21	2	21	23	
	15	14	—	—	—	1	—	190	3	21	2	21	24	
	354	237	10	48	22,1	16	—	5770	3	24	10	24	25	
	440	324	—	6	—	30	—	2290	2	21	9	21	26	
	650	430	10	90	—	37	—	3350	10	31	17	31	27	
	270	200	—	30	—	15	—	2110	3	24	9	24	28	
	47	38	—	—	5,9	8	—	1980	6	28	13	28	29	
	1230	620	60	300	—	1	1	5100	6	28	13	28	30	
	930	560	—	90	33,2	28	—	6810	2	20	9	20	31	
	640	400	10	20	—	1	—	2740	2	20	9	20	32	
	—	—	—	—	—	1	—	720	2	20	9	20	33	
	—	—	—	—	—	2	—	2300	2	20	9	20	34	
	—	—	—	—	—	1	—	620	2	20	9	20	35	
	112	54	10	12	7,0	16	—	3060	4	17	2	17	36	
	1440	700	60	440	—	1	4	12010	4	17	3	17	37	
	495	419	10	50	—	6	—	2650	6	22	11	22	38	
Итого				21298	14836	450	1984	—	849	18	3	257600		
	280	239	7	—	7,1	22	1	11360	4	4	4	6	1	
	70	44	5	—	7,7	8	—	7850	12	12	2	14	2	
	470	15	—	450	—	2	—	1880	16	16	2	18	3	
	87	56	—	30	—	15	—	3790	10	10	2	12	4	
	340	270	—	34	14,2	15	—	10460	12	12	3	14	5	
	180	160	—	10	—	1	—	2300	15	15	4	17	6	

ПРИМѢЧАНІЯ

28

Въ посадѣ Визна гминное управленіе, начальное училище, костель. Начальное училище въ дер. Броново. Вѣтряная мельница въ пос. Визна; водяная въ д. д. Божеево-Старе, Броново, Крамково, Руда и Янчево. Винокуренные заводы въ д. д. Божеево-Старе и Янчево. Дороги 3 разряда. (Средній размѣръ крестьянской усадьбы показанъ въ тѣхъ только деревняхъ, въ которыхъ крестьянскія земли показаны отдѣльно отъ шляхецкихъ и другихъ владѣній).

Гминное управленіе въ дер. Шонтина; тамъ-же костель и начальное училище. Кромѣ того костель въ дер. Дроздово-Дольне.

Списокъ населенныхъ мѣстъ.

№ по порядку	Названія гминь, сельскихъ обществъ и отдѣльных населенныхъ пунктовъ, входящихъ въ ихъ составъ	Родъ поселенія	Число наличныхъ жителей						Число земельныхъ владѣній			
			муж. пола	жен. пола	всего	Въ томъ числѣ			Крестьянскихъ	Купленныхъ	Мелкой шляхты	Дворскихъ и др.
						Непостоян. обоего пола	свравъ об. пола	инострани. об. пола				
1	2	3	4	5	6	7	8	9	10	11	12	13
7	Дроздово-Гурне	крестьян. деревня	106	180	286	—	87	—	22	—	—	—
8	Дроздово	фольваркъ	—	—	—	—	—	—	—	—	—	1
9	Дроздово-Дольне	крестьян. деревня	200	183	383	—	18	—	54	—	—	—
10	Езюрко	тоже	304	205	509	—	108	—	41	—	—	—
11	Езюрко	фольваркъ	—	—	—	—	—	—	—	—	—	1
12	Забавка	тоже	23	23	46	—	—	—	—	—	—	1
13	Мочидло	тоже	4	3	7	—	—	—	—	—	—	1
14	Покрживки	тоже	3	4	7	—	—	—	—	—	—	1
15	Желехи	дер. мелкой шляхты	69	76	145	—	4	—	8	—	19	—
16	Желехи	крестьян. деревня	—	—	—	—	—	—	—	—	—	—
17	Калиново	тоже	201	208	409	—	86	—	38	—	—	—
18	Калиново	фольваркъ	—	—	—	—	—	—	—	—	—	1
19	Ковнаты	крестьян. деревня	185	188	373	—	10	—	35	—	—	—
20	Ковнаты	фольваркъ	—	—	—	—	—	—	—	—	—	1
21	Каленчинъ	тоже	5	6	11	—	—	—	—	—	—	1
22	Коссаки	дер. мелкой шляхты	185	186	371	—	36	—	30	—	—	—
23	Коссаки	крестьян. колонія	—	—	—	—	—	—	37	—	—	—
24	Кржево	крестьян. деревня	187	182	369	—	52	—	—	—	—	—
25	Кржево	фольваркъ	—	—	—	—	—	—	—	—	—	1
26	Михалово	крестьян. деревня	16	17	33	—	—	—	7	—	—	—
27	Мотыки	тоже	41	52	93	—	3	—	9	—	—	—
28	Неводово	тоже	46	30	76	—	7	—	10	—	—	—
29	Неводово	дер. мелкой шляхты	—	—	—	—	—	—	—	—	8	—
30	Ольшины	крестьян. деревня	105	107	212	—	43	—	26	—	—	—
31	Ольшины	дер. мелкой шляхты	—	—	—	—	—	—	—	—	—	1
32	Викторжинъ	фольваркъ	5	4	9	—	—	—	—	—	—	—
33	Пионтница	крестьян. деревня	1099	1227	2326	59	1040	12	61	—	—	—
34	Пионтница	маиоратное имѣнiе	—	—	—	—	—	—	—	—	—	1
35	Александрово	поселокъ	3	4	7	—	—	—	—	—	—	—
36	Эльжбѣцинъ	тоже	2	5	7	—	—	—	—	—	—	—
37	Понягъ	крестьян. деревня	68	77	145	—	3	—	6	—	—	—
38	Понягъ	дер. мелк. шляхты	—	—	—	—	—	—	—	—	29	—
39	Раково-Богине	крестьян. деревня	102	104	206	—	14	—	25	—	—	—
40	Раково-Богине	дер. мелк. шляхты	—	—	—	—	—	—	—	—	13	—
41	Раково-Чахи	тоже	130	131	261	—	49	—	—	—	20	—
42	Ржентково	крестьян. деревня	50	64	114	—	—	—	11	—	—	—
43	Тарасково	тоже	66	74	140	—	2	—	9	—	—	—
44	Тарасково	фольваркъ	—	—	—	—	—	—	—	—	—	1
45	Трушки	крестьян. деревня	110	121	231	—	13	—	32	—	—	—
46	Трушки	фольваркъ	—	—	—	—	—	—	—	—	—	1
47	Чарноцинъ	крестьян. деревня	303	305	608	7	194	—	49	—	—	—
48	Чарноцинъ	фольваркъ	—	—	—	—	—	—	—	—	—	1
Итого въ гминѣ			4003	4123	8126	81	1801	12	584	—	113	18
Гмина Замбровъ												
1	Брайчево	дер. мелк. шляхты	—	—	—	—	—	—	—	—	—	2
2	Брайчево	крестьян. деревня	33	35	68	—	—	—	8	—	—	—
3	Вдзенкоу	дер. мелк. шляхты	—	—	—	—	—	—	—	—	—	40
4	Вдзенкоу	крестьян. деревня	212	214	426	—	—	—	7	—	—	—
5	Вержбово	тоже	95	87	182	—	—	—	20	—	—	—

Ломжинскій уѣздъ.

всей	Количество земли (въ моргахъ)			Количество земли на 1 крестья. владѣнiе (въ морг.)	Число жилыхъ строеній			Разстоянiе въ верстахъ отъ				№ по порядку	ПРИМѢЧАНІЯ	
	пахатной	луговой	лѣсовъ		деревянныхъ	каменныхъ	гминобитныхъ	Стоимость всѣхъ строеній по страховой оцѣнкѣ (въ рубляхъ)	гминнаго управленія	гминнаго суда	школы			почтовой станціи
48	30	2	—	2,2	14	—	—	4410	5	5	4	7	7	Школы въ д. д. Езюрко и Ольшины. Въ дер. Дроздово пивоваренный заводъ. Въ дер. Езюрко винокуренный заводъ. Вѣтряная мельница въ дер. Дроздово. Питейныя заведенія въ д. д. Дроздово-Дольне, Калиново, Ковнаты. Черезъ гмину проходить шоссе 1 разряда изъ Варшавы въ Ковно.
2162	654	106	1142	—	15	4	—	15400	5	5	4	7	8	
247	200	8	—	4,6	16	—	—	9210	6	6	3	8	9	
513	423	10	—	12,5	12	4	—	10030	5	5	—	7	10	
2733	886	—	1476	—	10	6	—	15780	5	5	—	7	11	
91	91	—	—	—	3	—	—	1000	5	5	2	7	12	
—	—	—	—	—	1	—	—	230	6	6	1	8	13	
—	—	—	—	—	1	1	—	2200	2	2	2	4	14	
286	192	—	84	—	14	—	—	2000	11	11	6	13	15	
41	30	1	—	5,1	10	—	—	5400	—	—	—	—	16	
350	260	10	—	9,2	30	—	—	17090	3	3	3	5	17	
1554	443	172	814	—	4	2	—	5350	3	3	3	5	18	
270	200	16	—	8,0	20	—	—	6750	10	12	4	14	19	
1263	713	—	403	—	3	2	—	6300	12	12	4	14	20	
—	—	—	—	—	1	—	—	550	11	11	2	13	21	
701	300	69	319	—	9	—	—	9990	15	15	7	17	22	
182	140	7	—	6,0	11	—	—	3400	15	15	7	17	23	
184	130	12	—	5,0	17	—	—	4610	13	13	5	15	24	
1358	319	60	928	—	1	1	1	7920	13	13	5	15	25	
120	72	—	—	15,7	4	—	—	1460	3	3	3	5	26	
88	60	5	—	9,7	6	—	—	2080	10	10	4	12	27	
240	149	11	—	24,0	16	—	—	6260	8	8	3	10	28	
629	375	47	177	—	8	—	—	2330	8	8	3	10	29	
270	200	10	—	10,4	12	—	—	3230	7	7	—	9	30	
2771	683	67	2021	—	7	6	—	13650	7	7	—	9	31	
183	183	—	—	—	2	—	—	5000	4	4	2	6	32	
671	442	15	—	11,0	128	1	—	93960	—	—	—	—	33	
—	—	—	—	—	3	4	—	10710	—	—	—	—	34	
1505	850	160	333	—	—	1	—	1860	1	1	1	3	35	
—	—	—	—	—	1	2	—	5000	2	2	2	4	36	
49	20	4	—	8,1	4	—	—	2270	7	7	2	9	37	
574	370	—	204	—	10	—	—	9580	7	7	2	9	38	
71	67	2	—	2,8	4	—	—	1620	10	10	—	—	39	
611	245	52	310	—	8	—	—	5900	10	10	—	—	40	
274	152	1	121	—	20	—	—	5360	9	9	1	11	41	
87	77	—	—	7,9	7	—	—	1630	7	7	1	9	42	
37	27	—	—	4,1	6	—	—	1010	15	15	1	17	43	
645	342	6	297	—	18	—	—	14720	15	15	1	17	44	
89	63	—	—	2,7	14	—	—	2600	13	13	5	15	45	
723	497	50	139	—	3	—	—	6520	13	13	5	15	46	
1008	500	12	—	20,5	46	1	—	23950	2	2	2	4	47	
115	105	10	—	—	6	—	—	6780	2	2	2	4	48	
24170	11274	937	9292	—	588	36	1	392740						
179	146	13	—	—	—	—	—	3310	9	9	9	9	1	
208	184	—	—	26,0	7	—	—	—	9	9	9	9	2	
557	432	46	17	—	—	—	—	—	6	6	6	6	3	
94	68	16	—	13,4	40	—	—	17970	6	6	6	6	4	
85	76	—	—	4,2	14	—	—	1190	6	6	6	6	5	

Въ пос. Замбровъ гминное управленіе, костель, начальное училище, гминный судъ и почтовая станція.

Списокъ населенныхъ мѣстъ.

№ № по порядку	Названія гминъ, сельскихъ обществъ и отдѣльныхъ населенныхъ пунктовъ, входящихъ въ ихъ составъ	Родъ поселенія	Число наличныхъ жителей						Число земельныхъ владѣній			
			муж. пола	жен. пола	всего	Въ томъ числѣ			Крестьянскихъ	Купленныхъ	Мелкой шляхты	Дворскихъ и др.
						Непостоян. об. пола	евреевъ об. пола	инострани. об. пола				
1	2	3	4	5	6	7	8	9	10	11	12	13
43	Чахи-Колаки	дер. мелкой шляхты	103	91	194	—	—	—	—	—	21	—
44	Чосаки-Домбъ	тоже	40	36	76	—	—	—	—	—	13	—
45	Холевы-Коломыя	тоже	38	36	74	—	—	—	—	—	10	—
46	Цвиклы-Рупе	тоже	59	46	105	—	—	—	—	—	16	—
47	Цвиклы-Краево-Домбъ	тоже	44	37	81	—	—	—	—	—	9	—
48	Унды-Чарново	д. мелк. шл. и кр.	53	56	109	—	—	—	9	—	14	—
49	Шлясы-Липно	дер. мелкой шляхты	76	68	144	—	—	—	—	—	15	—
50	Шлясы-Лопените	тоже	75	67	142	—	—	—	—	—	20	—
51	Шлясы-Мѣпки	тоже	34	32	66	—	—	—	—	—	8	—
52	Щодрухи-Залесе	тоже	65	49	114	—	16	—	1	—	14	—
53	Выпыхы	фольваркъ	5	10	15	—	—	—	—	—	—	1
Итого въ гминѣ			3428	3478	6906	54	465	3	194	4	592	11
Гмина Куписки.												
1	Боженца	крестьян. деревня	65	76	141	—	—	—	14	—	—	—
2	Гелчинъ	тоже	322	354	676	1	29	—	53	—	—	—
3	Гелчинъ	фольваркъ	12	13	25	5	5	1	—	—	—	1
4	Квасина	дворская усадьба	6	7	13	3	6	—	—	—	—	1
5	Завады	крестьян. деревня	66	69	135	—	—	—	12	—	—	—
6	Едначево	тоже	227	238	465	—	8	—	67	—	—	—
7	Коваржице	тоже	277	237	514	3	6	—	31	—	—	—
8	Краска	тоже	142	139	281	1	5	—	24	—	—	—
9	Куписки-Нове	тоже	236	214	450	—	—	—	69	—	—	—
10	Куписки-Старе	тоже	263	312	575	2	48	—	40	—	—	—
11	Куписки-Старе	фольваркъ	16	15	31	16	—	8	—	—	—	2
12	Ломжица	крестьян. деревня	388	388	776	61	147	49	60	—	—	2
13	Ломжица	фольваркъ	9	12	21	4	—	—	—	—	—	1
14	Лохтиново	крестьян. деревня	50	46	96	—	—	—	12	—	—	—
15	Монтвица	тоже	337	318	655	3	—	1	111	—	—	1
16	Подгорже	тоже	216	199	415	1	—	—	67	—	—	—
17	Семень	дер. мелк. шл. и кр.	237	252	489	—	—	—	39	8	5	—
18	Семень-Ровы	крестьян. деревня	62	80	142	—	—	—	13	—	—	—
19	Сковронки	тоже	25	26	51	—	—	—	5	—	—	—
20	Сковронки	фольваркъ	5	5	10	1	—	—	—	—	—	1
21	Стара-Ломжа	крестьян. деревня	210	222	432	—	7	—	51	—	—	—
22	Стара-Ломжа	фольваркъ	17	22	39	11	—	—	—	—	—	1
23	Шуръ	крестьян. деревня	46	35	81	—	45	—	7	—	—	—
24	Шаблякъ	тоже	84	70	154	—	—	—	18	—	—	—
25	Яново	тоже	75	68	143	—	—	—	30	—	—	—
Итого въ гминѣ			3393	3417	6810	112	306	59	723	8	5	10
Гмина Люботынь.												
1	Будзишки	дер. мелкой шляхты	69	66	135	—	—	—	—	—	20	—
2	Гавки	тоже	52	34	86	—	—	—	—	—	13	—
3	Гняздово	тоже	196	185	381	—	15	—	—	—	49	—
4	Гумово	тоже	70	65	135	—	—	—	—	—	23	—
5	Жилово	тоже	80	72	152	—	—	—	—	—	16	—
6	Климонты Шляхта	тоже	41	38	79	—	—	—	—	—	10	—

Ломжинскій уѣздъ.

всей	Количество земли (въ моргахъ)			Количество земли на 1 крестьян. владѣнїе (въ морг.)	Число жилыхъ строеній			Разстоянїе въ верстахъ отъ				ПРИМѢЧАНІЯ		
	Въ томъ числѣ				деревянныхъ	каменныхъ	глинобитныхъ	Стоимость всѣхъ строеній по страховою тарифу (въ рубляхъ)	гминнаго управленія	гминнаго суда	школы		почтовой станціи	
	пахатной	луговъ	лѣсовъ											
14	15	16	17	18	19	20	21	22	23	24	25	26	27	28
310	240	20	20	—	20	—	—	7890	1	8	1	9	43	
212	150	22	10	—	13	—	—	5220	3	11	3	8	44	
321	260	16	15	—	10	—	—	720	4	6	4	10	45	
256	200	20	15	—	16	—	—	2480	3	11	3	6	46	
159	105	20	10	—	9	—	—	1740	4	12	4	5	47	
49	20	—	10	—	14	—	—	2730	2	6	2	10	48	
380	300	30	20	—	15	—	—	3510	8	4	4	12	49	
363	280	30	20	—	19	—	—	4320	8	5	5	16	50	
90	40	16	8	—	8	—	—	2300	4	5	5	20	51	
84	55	10	3	—	15	—	—	2960	4	13	4	8	52	
65	40	10	—	—	1	—	—	420	4	14	4	7	53	
15744	10723	1973	1474	—	775	14	1	239196						
406	260	66	—	29.0	13	—	—	3180	4	10	2	6	1	Въ дер. Ломжица гминное управленіе и начальное училище.
1131	1007	80	—	21.3	24	1	—	17350	8	16	—	6	2	
4684	2411	119	1248	—	10	—	—	7300	8	18	—	6	3	Школа въ дер. Гелчинъ.
156	153	3	—	—	2	—	—	1030	8	18	1	6	4	Гминный судъ I округа въ дер. Шюнтница, гмины Дроздово.
20	12	—	—	1.6	4	—	—	1930	5	17	2	3	5	Ближайшая почтовая станція въ г. Ломжа.
782	384	220	—	11.8	54	—	—	22650	5	16	2	6	6	Пивоваренные заводы въ д. д. Ломжица и Коваржице.
780	622	100	—	25.1	45	1	—	23810	5	19	3	6	7	
346	207	56	—	14.4	21	—	—	5890	2	16	2	3	8	
1560	1248	222	—	22.6	53	3	—	29530	4	10	1	6	9	
885	740	104	—	22.1	38	—	—	16640	3	13	—	5	10	
3004	982	560	922	—	11	2	—	10890	3	13	—	5	11	
1330	1071	182	—	21.5	53	2	—	45160	—	14	—	2	12	
262	146	38	—	—	11	2	—	13710	—	14	—	2	13	
140	120	—	—	11.6	19	—	—	840	2	16	2	4	14	
2048	1351	290	—	—	82	5	—	39600	9	8	4	11	15	
880	850	—	—	13.1	41	—	—	14460	10	24	3	8	16	
1186	890	120	—	—	43	1	—	19240	9	23	5	7	17	
100	96	—	—	7.7	12	—	—	1830	12	27	8	10	18	
86	69	10	—	17.2	4	1	—	5770	2	16	2	—	19	
180	100	10	—	—	2	—	—	3950	2	16	2	—	20	
734	666	50	—	14.3	40	—	—	13230	5	19	4	3	21	
1470	774	50	—	—	3	2	—	9040	5	19	4	3	22	
10	10	—	—	1.4	8	—	—	1890	6	20	4	4	23	
388	147	50	14	21.5	14	—	—	5680	9	11	5	11	24	
152	126	—	—	5.0	26	—	—	5300	8	18	1	6	25	
22720	14442	2330	2184	—	633	20	—	319900						
432	315	4	25	—	18	—	—	1860	3	13	3	14	1	Въ дер. Люботынь гминное управленіе, костель и начальное училище.
280	128	2	100	—	12	—	—	1430	4	14	4	16	2	
865	636	84	30	—	48	—	—	4720	3	14	3	15	3	
406	278	4	4	—	20	—	—	2350	3	16	3	15	4	
490	364	—	16	—	16	—	—	2210	6	20	6	11	5	
216	130	7	6	—	10	—	—	1080	3	17	3	19	6	
														Гминный судъ въ дер. Снядово гмины Снядово. Ближайшая почтовая станція въ гор. Островъ.

Списокъ населенныхъ мѣстъ.

№ № по порядку	Названія гминъ, сельскихъ обществъ и отдѣльныхъ населенныхъ пунктовъ, входящихъ въ ихъ составъ	Родъ поселенія	Число наличныхъ жителей						Число земельныхъ владѣній			
			муж. пола	жен. пола	всего	Въ томъ числѣ			Крестьянскихъ	мелкой шляхты	дворскихъ и др.	
						Непосред. обоего пола	евреевъ об. пола	инострани. об. пола				
1	2	3	4	5	6	7	8	9	10	11	12	13
7	Климонты-Крестьяне . . .	крестьян. деревня	20	18	38	—	—	—	3	—	—	—
8	Косково	дер. мелкой шляхты	175	140	315	—	—	—	—	—	30	—
9	Косково	дворская усадьба	3	2	5	—	5	—	—	—	—	1
10	Коссево-Шляхта	дер. мелкой шляхты	93	90	183	—	—	—	—	—	20	—
11	Коссево-Крестьяне	крестьян. деревня	150	150	300	—	102	—	30	—	—	—
12	Люботынь	тоже	260	255	515	—	14	—	51	—	—	—
13	Люботынь	подух. фольваркъ	4	3	7	2	—	—	—	—	—	2
14	Люботынь	маiorат. фольваркъ	10	8	18	11	—	—	—	—	—	4
15	Люботынь	приходское	8	4	12	2	—	—	—	—	—	3
16	Люботынь	фольваркъ	1	1	2	—	—	—	—	—	—	1
17	Подбѣле	дер. мелкой шляхты	164	161	325	—	18	—	—	—	46	—
18	Подбѣле-Сикора	крестьян. деревня	6	4	10	—	—	—	1	—	—	—
19	Подбѣльно	дер. мелкой шляхты	67	51	118	—	7	—	—	—	14	—
20	Рабенды	тоже	83	73	156	—	—	—	—	—	22	—
21	Ржонсникъ	крестьян. деревня	166	158	324	—	3	—	41	—	—	—
22	Рогово	тоже	70	75	145	—	—	—	15	—	—	—
23	Рогово	дер. мелкой шляхты	82	77	159	—	—	—	—	—	21	—
24	Рогово-Зарембовизна	фольваркъ	7	4	11	—	—	—	—	—	—	2
25	Рогово-Василевске	тоже	3	4	7	—	2	—	—	—	—	2
26	Рогувекъ	крестьян. деревня	50	39	89	—	—	—	7	—	—	—
27	Рогувекъ	фольваркъ	2	2	4	—	—	—	—	—	—	2
28	Свѣрже	дер. мелкой шляхты	36	24	60	—	—	—	—	—	9	—
29	Туробинъ	крестьян. деревня	187	108	245	—	—	—	25	—	—	—
30	Хмѣлево	дер. мелкой шляхты	41	34	75	—	—	—	—	—	12	—
Итого въ гминѣ			2146	1945	4091	15	166	—	173	—	307	15
Гмина Мястково.												
1	Гронды	крестьян. деревня	140	145	285	—	10	—	29	—	—	—
2	Гронды	фольваркъ	2	4	6	—	—	—	—	—	—	1
3	Держги	дер. мелкой шляхты	50	56	106	—	—	—	—	—	13	—
4	Дрогошево	крестьян. деревня	145	170	315	—	—	—	36	—	—	—
5	Дрогошево	фольваркъ	9	5	14	11	22	—	—	—	—	1
6	Бартковизна-Дрогошевск.	крестьян. усадьба	8	10	18	—	—	—	2	—	—	—
7	Осетно-Дрогошевское	тоже	18	19	37	—	—	—	4	—	—	—
8	Буды-Вальцеровизна	тоже	15	25	40	—	—	—	2	—	—	—
9	Кемпа	тоже	15	25	40	—	—	—	2	—	—	1
10	Зарузе-Гозды	крестьян. деревня	117	126	243	—	5	—	11	—	—	—
11	Зарузе-Гозды	фольваркъ	3	1	4	4	—	—	—	—	—	1
12	Зарузе-Борове	крестьян. деревня	29	28	57	—	15	—	4	—	—	—
13	Осетно-Зарузинское	тоже	38	26	64	—	—	—	6	—	—	—
14	Бартковизна-Зарузинская	крестьян. усадьба	5	6	11	—	—	—	1	—	—	—
15	Корытки-Лѣсьне	дер. мелкой шляхты	49	36	85	—	—	—	—	—	12	—
16	Кулешка	крестьян. деревня	85	93	178	—	—	—	16	—	—	—
17	Кулешка	фольваркъ	11	6	17	11	6	—	—	—	—	1
18	Лубы-Кертаны	дер. мелкой шляхты	49	56	105	—	15	—	—	—	15	—
19	Лубы-Курки	тоже	132	144	276	—	54	—	—	—	42	—
20	Мястково	крестьян. деревня	261	268	529	—	51	—	38	—	—	—
21	Мястково	фольваркъ	8	10	18	18	—	—	—	—	—	1
22	Новый-Млынъ	дворская усадьба	11	8	19	—	19	—	—	—	—	1
23	Цендровизна	тоже	42	50	92	—	—	—	—	—	—	1

Ломжинскій уѣздъ.

всей	Количество земли (въ моргахъ)			Количество земли на 1 крестьян. владѣнн (въ морг.)	Число жилыхъ строеній			Разстоянiе въ верстахъ отъ				ПРИМѢЧАНІЯ		
	Въ томъ числѣ				деревянныхъ	каменныхъ	глинобитныхъ	Стоимость всѣхъ строеній по страховой оцѣнкѣ (въ рубляхъ)	гминнаго управленія	гминнаго суда	школы		почтовой станціи	
	пахатной	луговъ	лѣсовъ											
14	15	16	17	18	19	20	21	22	23	24	25	26	27	28
94	81	3	—	31.3	3	—	—	360	3	17	3	11	7	Вѣтряныя мельницы въ д. д. Гняздо, Коссево, Туробинъ и Хмѣлево. Дороги 2 и 3 разряда. Питейное заведеніе въ дер. Люботынь.
950	862	4	34	—	33	—	—	7230	7	10	7	16	8	
475	271	20	54	—	20	—	—	8330	2	16	2	13	10	
232	187	10	—	7.7	30	—	—	7510	2	16	2	13	11	
876	790	8	4	17.2	55	—	—	22980	—	14	—	14	12	
1382	1126	6	100	—	4	—	—	9480	—	14	—	—	14	
988	668	—	40	—	46	—	—	5620	7	21	7	13	17	
30	25	2	—	30.0	1	—	—	160	7	21	7	13	18	
370	204	10	16	—	13	—	—	2430	7	16	7	14	19	
508	328	10	10	—	22	—	—	2720	8	22	8	11	20	
950	862	12	6	23.1	38	—	—	6980	4	13	4	16	21	
825	670	35	40	53.0	24	—	—	11290	5	15	5	13	22	
40	35	1	—	—	14	—	—	1510	5	15	5	13	23	
180	107	8	25	25.7	2	—	—	1600	7	19	7	14	26	
105	95	4	—	—	7	—	—	1270	7	19	7	14	27	
125	95	4	6	—	9	—	—	940	3	17	3	13	28	
675	639	6	20	27.0	27	—	—	8860	3	13	3	15	29	
342	219	4	4	—	13	—	—	1230	3	17	3	14	30	
11836	9115	248	540	—	485	—	—	114150	—	—	—	—	—	
240	194	42	—	8.2	27	—	—	11850	5	5	5	14	1	Въ дер. Мястково гминное управленіе, гминный судъ, училище, приходской костелъ и почтовая станція. Пивоваренный заводъ въ дер. Кулешка. Винокуренные заводы въ д. д. Рыздзеве и Тарново. Питейныя заведенія въ д. д. Рыздзеве, Драгошево и Мястково. Водяныя мельницы въ д. д. Бартковизна-Дрогошевская, Зарузе-Гозды и Новый-Млынъ. Вѣтряная мельница въ дер. Тарново. Черезъ гмину проходить Варшавско-Ковенское шоссе.
690	108	42	240	—	2	—	—	7470	5	5	5	14	2	
220	207	3	—	—	12	—	—	2880	4	4	4	16	3	
353	183	67	—	9.8	20	—	—	4500	5	5	5	21	4	
1180	315	188	668	—	5	2	—	11060	5	5	5	21	5	
82	43	17	—	41.0	2	—	—	4390	4	4	4	20	6	
74	44	29	—	4.1	4	—	—	1760	6	6	6	22	7	
39	15	21	—	2.6	1	—	—	—	6	6	6	22	8	
69	52	14	—	6.3	11	—	—	360	7	7	7	23	9	
1063	216	103	619	—	6	—	—	1880	2	2	2	18	10	
15	12	3	—	3.7	3	—	—	8110	2	2	2	18	11	
39	31	5	—	6.5	6	—	—	460	2	2	2	18	12	
44	27	10	—	44.0	1	—	—	390	6	6	6	22	13	
260	200	—	—	—	13	—	—	70	4	4	4	20	14	
116	90	20	—	7.2	16	—	—	2670	7	7	7	23	15	
440	282	94	—	—	7	—	—	1910	4	4	4	20	16	
264	237	18	—	—	15	—	—	10110	5	5	5	19	17	
790	634	46	50	—	37	—	—	2170	4	4	4	14	18	
801	650	137	—	21.0	38	—	—	7370	2	2	2	15	19	
2204	629	246	629	—	6	2	—	17320	—	—	—	16	20	
					2	—	—	8450	—	—	—	16	21	
					3	—	—	2860	2	2	2	18	22	
						—	—	2120	4	4	4	20	23	

Списокъ населенныхъ мѣстъ.

№ № по порядку	Названія гминъ, сельскихъ обществъ и отдѣльных населенныхъ пунктовъ, входящихъ въ ихъ составъ	Родъ поселенія	Число наличныхъ жителей						Число земельныхъ владѣній			
			муж. пола	жен. пола	всего	Въ томъ числѣ			Крестьянскихъ	мелкой шляхты	дворскихъ и др.	
						непостоян. об. пола	евреевъ об. пола	инострани. об. пола				
1	2	3	4	5	6	7	8	9	10	11	12	13
24	Рыбаки	крестьян. деревня	79	82	161	—	—	—	19	—	—	—
25	Бартковизна-Мястковская	крестьян. усадьба	11	10	21	—	—	—	2	—	—	—
26	Рыдзево	крестьян. деревня	140	160	300	—	44	—	40	—	—	—
27	Рыдзево	фольваркъ	10	11	21	13	—	—	—	—	—	1
28	Вондолки-Цвейки	крестьян. усадьба	31	28	59	—	—	—	6	—	—	—
29	Борекъ	тоже	3	8	11	—	—	—	1	—	—	—
30	Рогаль	тоже	4	4	8	—	—	—	—	—	—	1
31	Сосновець	раскуплен. фольв.	47	52	99	—	8	—	—	19	—	—
32	Сулимы	дер. мелк. шляхты	51	54	105	—	8	—	—	—	15	—
33	Тарново	крестьян. деревня	151	143	294	—	31	—	30	—	—	—
34	Тарново	фольваркъ	17	13	30	17	—	—	—	—	—	1
35	Лубя-Тарновская	усадьба	—	—	—	—	—	—	—	—	—	1
36	Чарторія	дер. мелк. шляхты	146	163	309	—	23	—	—	—	62	—
37	Хмѣлево	крестьян. деревня	57	53	110	—	20	—	7	—	—	—
38	Хмѣлево	фольваркъ	4	7	11	5	—	—	—	—	—	1
39	Янково-Млодзяново	дер. мелк. шляхты	153	143	296	—	50	—	—	—	50	—
40	Куле	крестьян. усадьба	6	10	16	—	—	—	2	—	—	—
41	Янково-Скарбово	дер. мелк. шляхты	72	62	134	—	9	—	—	—	27	—
Итого въ гминѣ			2209	2295	4504	79	390	—	256	19	236	13
Гмина Новогродъ												
1	Новогродъ	посадъ	1446	1538	2984	40	1442	2	318	—	—	—
Итого въ гминѣ			1446	1538	2984	40	1442	2	318	—	—	—
Гмина Пухалы												
1	Баче-Мокре	дер. мелк. шляхты	117	97	214	—	25	—	—	—	38	—
2	Баче-Сухе	тоже	167	198	365	—	19	—	—	—	58	—
3	Выржыки-Нове	тоже	63	75	138	2	20	—	—	—	15	—
4	Выржыки-Нове	крестьян. деревня	—	—	—	—	—	—	2	—	—	—
5	Выржыки-Сокола-Лонка	дер. мелк. шляхты	46	67	113	1	—	—	—	—	12	—
6	Гаць-Сокола-Лонка	тоже	306	284	590	16	481	—	—	—	28	—
7	Гаць-Сокола-Лонка	крестьян. деревня	—	—	—	—	—	—	22	—	—	—
8	Госе-Выбране	тоже	65	68	133	—	19	—	14	—	—	—
9	Госе-Выбране	фольваркъ	5	4	9	—	—	—	—	—	—	1
10	Гроностае-Пуца	дер. мелк. шляхты	48	51	99	2	—	—	—	—	16	—
11	Збржезница	крестьян. деревня	50	56	106	—	3	—	12	1	—	—
12	Збржезница	фольваркъ	4	3	7	1	—	—	—	—	—	1
13	Козики-Ялбжиковостокъ	дер. мелкой шляхты	81	71	152	—	21	—	—	—	22	—
14	Козики-Ялбжиковостокъ	крестьян. деревня	—	—	—	—	—	—	3	—	—	—
15	Копонки-Ялбжиковостокъ	дер. мелк. шляхты	105	100	205	5	8	—	—	—	32	—
16	Коты-Лютостанъ	тоже	104	122	226	—	59	—	—	—	18	—
17	Коты-Лютостанъ	крестьян. деревня	—	—	—	—	—	—	11	—	—	—
18	Коссаки-Надбълъне	дер. мелк. шляхты	120	127	247	—	13	—	—	—	25	—
19	Коссаки-Остатки	тоже	45	48	93	—	21	—	—	—	7	—
20	Коссаки-Остатки	крестьян. деревня	—	—	—	—	—	—	1	—	—	—
21	Коссаки-Фальки	дер. мелк. шляхты	31	34	65	—	—	—	—	—	12	—
22	Лады-Борове	тоже	106	105	211	—	—	—	—	—	28	—
23	Лады-Польне	тоже	58	65	123	1	—	—	—	—	17	—

Ломжинскій уѣздъ.

№ № по порядку	Количество земли (въ моргахъ)			Количество земли на 1 крестьян. владѣнн (въ морг.)	Число жилыхъ строеній			Стоимость всѣхъ строеній по страховой оцѣнкѣ (въ рубляхъ)	Разстоянн въ верстахъ отъ				№ № по порядку	ПРИМѢЧАНІЯ	
	всей	Въ томъ числѣ			деревянныхъ	каменныхъ	глинобитныхъ		гминнаго управленія	гминнаго суда	школы	почтовой станціи			
		пахатной	луговой												лѣсовъ
14	15	16	17	18	19	20	21	22	23	24	25	26	27	28	
24	417	252	139	—	21,9	17	—	—	3750	5	5	5	21	24	
25	82	38	19	—	41,0	2	—	—	1420	3	3	3	19	25	
26	212	158	47	—	5,3	16	—	—	3650	6	6	6	22	26	
27	1478	552	61	845	—	5	4	—	16200	6	6	6	22	27	
28	78	40	34	—	13,0	3	—	—	1310	8	8	8	24	28	
29	8	4	3	—	8,0	1	—	—	360	9	9	9	25	29	
30	—	—	—	—	—	1	—	—	80	8	8	8	24	30	
31	349	275	44	—	18,3	15	—	—	1940	4	4	4	16	31	
32	168	135	10	—	—	13	—	—	1570	4	4	4	16	32	
33	98	58	34	—	3,2	18	—	—	3770	4	4	4	16	33	
34	2468	1029	994	1154	—	9	1	—	16420	4	4	4	16	34	
35	1206	1086	35	—	—	59	—	—	4090	5	5	5	16	35	
36	84	69	14	—	12,0	5	—	—	7940	4	4	4	20	36	
37	614	291	54	200	—	3	2	—	2320	4	4	4	15	37	
38	520	477	23	—	—	42	—	—	5150	4	4	4	15	38	
39	81	54	27	—	40,5	2	—	—	8390	4	4	4	18	39	
40	419	400	—	—	—	21	—	—	2150	2	2	2	16	40	
41	17265	9087	2643	4405	—	473	11	—	195870	—	—	—	—	—	
42	4310	1376	627	1023	13,5	365	3	—	90330	—	7	—	14	1	
43	4310	1376	627	1023	13,5	365	3	—	90330	—	—	—	—	—	
44	232	199	18	10	—	35	—	—	4550	7	8	6	7	1	
45	1575	540	—	146	—	54	—	—	6570	8	8	7	8	2	
46	205	156	15	10	—	15	—	—	2300	2	11	1	11	3	
47	1	1	—	—	0,5	—	—	—	—	2	11	1	11	4	
48	267	241	15	5	—	10	—	—	1930	2	11	1	11	5	
49	126	94	16	16	—	32	11	—	12560	—	10	1	10	6	
50	71	49	22	—	3,2	7	—	—	2760	—	10	1	10	7	
51	20	15	5	—	1,4	3	—	—	460	7	13	8	13	8	
52	430	322	30	20	—	5	—	—	1360	7	13	8	13	9	
53	208	165	7	5	—	15	—	—	2450	3	12	4	12	10	
54	71	25	46	—	5,5	9	—	—	3990	3	12	4	12	11	
55	877	234	157	100	—	3	2	—	8180	7	7	6	7	12	
56	217	166	37	—	—	19	—	—	2400	6	5	6	5	13	
57	1	1	—	—	0,3	1	—	—	90	6	5	6	5	14	
58	393	306	52	5	—	28	—	—	5700	6	5	6	5	15	
59	480	282	58	15	—	20	—	—	6450	3	12	4	12	16	
60	12	9	—	12	1,1	3	—	—	450	3	12	4	12	17	
61	562	319	65	18	—	25	—	—	5740	6	15	5	5	18	
62	416	184	142	—	—	8	—	—	560	6	15	5	5	19	
63	1	1	—	—	1,0	—	—	—	—	6	15	6	15	20	
64	589	187	141	5	—	11	1	—	1990	7	16	5	16	21	
65	615	319	101	—	—	27	—	—	4180	4	7	4	7	22	
66	193	173	12	—	—	15	—	—	3280	4	7	4	7	23	

Въ посадѣ Новогродъ гминное управленіе, начальное училище и костель. Два кожевенныхъ завода, двѣ маслобойни (годъ производ. около 2000 руб.), 31 мелочн. лавокъ, 12 питейныхъ заведеній; 6 ярмарокъ въ годъ. Ближайшая почтовая станція въ Ломжѣ. Гминный судъ въ дер. Мястково гмины Мястково. Гминное управленіе въ дер. Гаць-Сокола-Лонка. Ближайшая почтовая станція въ пос. Замбровъ. Приходской костель и училище въ дер. Пухалы. Гмина принадлежитъ къ 4-му судеб. округу (Замбровъ). Водяныя мельницы въ д. д. Баче-Мокре, Гаць-Сокола-Лонка, Збржезница, Коссаки-Фальки, Модзеле-Выпыхи, Польки-Теклинь, Петронги-Гневоты. Вѣтряная мельница въ дер. Прушки-Дуже. Питейныя заведенія въ дер. дер. Гаць, Пнево, Пухалы, Збржезница и Модзеле.

Списокъ населенныхъ мѣстъ.

№ № по порядку	Названія гминъ, сельскихъ обществъ и отдѣльныхъ населенныхъ пунктовъ, входящихъ въ ихъ составъ	Родъ поселенія	Число наличныхъ жителей						Число земельныхъ владѣній			
			муж. пола	жен. пола	всего	Въ томъ числѣ			Крестьянскихъ	купленныхъ	мелкой шляхты	дворскихъ и др.
						Непосред. об. пола	евреевъ об. пола	инострани. об. пола				
1	2	3	4	5	6	7	8	9	10	11	12	13
24	Лютостань-Коты	дер. мелк. шляхты	133	110	243	—	21	—	—	—	30	—
25	Мечки-Малыстокъ	тоже	38	41	79	—	—	—	—	—	8	—
26	Милево-Сокола-Лонка	тоже	76	75	151	—	—	—	—	—	13	—
27	Милево-Сокола-Лонка	крестьян. деревня	9	11	20	—	—	—	10	—	—	—
28	Модзеле-Выпыхи	дер. мелк. шляхты	93	87	180	1	—	—	—	—	28	—
29	Модзеле-Скудоше	тоже	114	113	227	—	18	—	—	—	31	—
30	Модзеле-Старе	тоже	178	183	361	—	41	—	—	—	46	—
31	Пенсы-Лишно	тоже	68	57	125	—	—	—	—	—	18	—
32	Польки-Теклинъ	тоже	28	34	62	1	13	—	—	—	3	—
33	Польки-Теклинъ	крестьян. деревня	—	—	—	—	—	—	—	—	—	—
34	Пнево	тоже	322	330	652	13	78	—	66	—	—	—
35	Пнево	фольваркъ	6	3	9	2	—	—	—	—	—	5
36	Пневске-Буды	крестьян. деревня	41	40	81	—	—	—	—	5	—	—
37	Петронги-Гневоты	тоже	41	48	89	—	26	—	—	9	—	—
38	Петронги-Гневоты	дер. мелк. шляхты	—	—	—	—	—	—	—	—	8	—
39	Петронги-Нове	тоже	40	41	81	1	—	—	—	—	—	—
40	Прушки-Дуже	дер. мелк. шляхты	—	—	—	—	—	—	—	—	21	—
41	Прушки-Дуже	крестьян. деревня	117	115	232	1	13	—	—	8	—	—
42	Прушки-Мале	дер. мелк. шляхты	8	4	12	—	—	—	—	—	2	—
43	Пушалы	крестьян. деревня	81	70	151	—	9	—	—	22	—	2
44	Пушалы	фольваркъ	5	4	9	2	—	—	—	—	—	1
45	Рыбно	крестьян. деревня	60	54	114	—	—	—	—	12	—	—
46	Шелаги	дер. мелк. шляхты	98	104	202	—	—	—	—	—	24	—
Итого въ гминѣ			3077	3099	6176	49	908	—	200	1	560	10
Гмина Снядово.												
1	Брулинь	дер. мелк. шляхты	58	54	112	—	—	—	—	—	14	—
2	Грабово	тоже	62	60	122	—	4	—	—	—	14	—
3	Духны-Млоде	тоже	58	44	102	—	—	—	—	—	13	—
4	Духны-Старе	тоже	63	61	124	—	—	—	—	—	18	—
5	Емелите-Выпыхи	тоже	42	34	76	—	—	—	—	—	11	—
6	Емелите-Кольбы	тоже	14	13	27	—	—	—	—	—	5	—
7	Емелите-Старе	тоже	53	57	110	—	—	—	—	—	13	—
8	Залѣсе-Выпыхи	крестьян. деревня	17	25	42	—	—	—	4	—	—	2
9	Залѣсе-Выпыхи	фольваркъ	3	4	7	—	—	—	—	—	—	1
10	Залѣсе-Починки	дер. мелк. шляхты	30	26	56	—	—	—	—	—	8	—
11	Козики-Вондолово	крестьян. деревня	27	41	68	—	7	—	—	7	—	—
12	Козики-Вондолово	дер. мелк. шляхты	23	25	48	—	—	—	—	—	8	—
13	Колачки-Лемеше	тоже	38	36	74	—	—	—	—	—	11	—
14	Ковонки-Млоде	тоже	36	34	70	—	—	—	—	—	6	—
15	Менженинъ	тоже	27	34	61	—	—	—	—	—	8	—
16	Ольшево-Гембовизна	тоже	39	45	84	—	—	—	—	—	13	—
17	Ратово-Пютрово	тоже	51	52	103	—	—	—	—	—	16	—
18	Ратово-Старе	крестьян. деревня	—	—	—	—	—	—	4	—	—	—
19	Ратово-Старе	дер. мелк. шляхты	68	54	122	—	—	—	—	—	7	—
20	Милевекъ	крестьян. усадьба	—	—	—	—	—	—	—	1	—	—
21	Сержпуть-Загаине	дер. мелк. шляхты	63	82	145	—	—	—	—	—	21	—
22	Сержпуть-Марки	тоже	48	48	96	—	—	—	—	—	13	—
23	Снядово	посадъ	733	766	1499	37	1296	—	53	—	—	33
24	Снядово	фольваркъ	13	23	36	6	—	—	1	—	—	3

Ломжинскій уѣздъ.

всей	Количество земли (въ моргахъ)			Количество земли на 1 крестьян. владѣн. (въ морг.)	Число жилыхъ строеній			Разстоянiе въ верстахъ отъ				№ № по порядку	ПРИМЪЧАНІА	
	Въ томъ числѣ				деревянныхъ	каменныхъ	глинобитныхъ	Стоимость всѣхъ строеній по страховой оцѣнкѣ (въ рубляхъ)	гминнаго управленія	гминнаго суда	школы			почтовой станции
	пахатной	луговъ	лѣсовъ											
14	15	16	17	18	19	20	21	22	23	24	25	26	27	28
384	280	58	—	—	30	—	—	6150	2	11	3	11	24	
148	130	8	—	—	8	—	—	820	6	11	7	11	25	
760	379	103	30	—	20	—	—	6160	2	11	1	11	26	
87	69	18	—	8,9	6	—	—	2740	2	11	1	11	27	
240	202	12	—	—	24	—	—	2740	4	10	3	10	28	
278	236	23	5	—	28	—	—	3130	5	10	4	10	29	
371	408	25	20	—	41	—	—	5780	4	14	3	14	30	
304	237	26	—	—	17	1	—	5740	2	9	3	9	31	
196	158	21	5	—	2	—	—	2190	5	10	4	10	32	
72	8	4	—	24,0	4	—	—	500	5	10	4	10	33	
792	483	269	—	12,0	41	—	—	14470	3	13	3	12	34	
4226	610	430	416	—	17	1	1	10600	3	13	3	12	35	
47	13	34	—	9,4	7	—	—	1170	4	14	4	12	36	
337	225	67	—	37,4	5	—	—	6440	8	7	7	7	37	
1204	220	36	15	—	9	—	—	4150	8	7	7	7	38	
земля показ. въ д. Петронги Гнев оты														
312	205	37	10	—	24	—	—	5520	5	12	6	12	40	
44	4	10	—	5,5	2	—	—	170	5	12	6	12	41	
63	55	2	2	—	2	—	—	1310	5	12	6	12	42	
67	56	1	—	3,0	1	—	—	90	1	10	—	10	43	
605	405	65	30	—	5	4	—	16160	1	10	—	10	44	
129	75	54	—	10,7	10	—	—	2240	4	14	4	11	45	
254	212	8	—	—	22	—	—	4180	4	7	5	7	46	
18482	8658	2250	900	—	670	20	1	180400						
234	139	—	—	—	14	—	—	520	2	2	2	18	1	Въ пос. Снядово гминное управление, гминный судъ, костель и школа, ближайшая почтовая станція въ г. Ломжѣ.
257	140	—	20	—	14	—	—	740	3	3	3	19	2	Мелочныхъ лавокъ 17;
274	158	—	11	—	13	—	—	670	3	3	3	19	3	6 ярмарковъ въ годъ.
338	170	2	4	—	18	—	—	990	3	3	3	19	4	Два питьевыя заведенія въ пос. Снядово.
246	135	—	15	—	11	—	—	850	4	4	4	9	5	Водяная мельница въ дер. Снядово; тамъ-же 2 вѣтряныя мельницы.
224	118	5	15	—	5	—	—	810	4	4	4	9	6	Дорога 2 разряда въ г. Островъ.
287	159	—	10	—	13	—	—	1450	4	4	4	10	7	
49	49	—	—	12,2	4	—	—	260	2	2	2	14	8	
273	149	15	—	—	1	1	—	5720	2	2	2	14	9	
391	207	8	4	—	8	—	—	1640	3	3	3	14	10	
118	56	—	—	16,8	7	—	—	2970	7	7	7	8	11	
428	161	2	77	—	8	—	—	2430	7	7	7	8	12	
276	169	—	4	—	11	—	—	2260	6	6	6	9	13	
159	96	—	—	—	6	—	—	530	3	3	3	13	14	
204	106	—	15	—	8	—	—	460	2	2	2	16	15	
266	152	—	6	—	13	—	—	490	3	3	3	17	16	
246	133	—	10	—	16	—	—	2020	2	2	2	14	17	
49	29	4	—	9,8	5	—	—	50	1	1	1	17	18	
295	169	—	4	—	7	—	—	2900	1	1	1	17	19	
2	2	—	—	2,0	2	—	—	270	1	1	1	19	20	
415	239	—	5	—	21	—	—	1350	5	5	5	8	21	
276	171	—	5	—	13	—	—	760	4	4	4	9	22	
123	50	5	—	—	82	4	—	33840	—	—				

Списокъ населенныхъ мѣстъ.

№ по порядку	Названія гминъ, сельскихъ обществъ и отдѣльных населенныхъ пунктовъ, входящихъ въ ихъ составъ	Родъ поселенія	Число наличныхъ жителей						Число земельныхъ владѣній			
			муж. пола	жен. пола	всего	Въ томъ числѣ			Крестьянскихъ		мелкой шляхты	дворовыхъ и др.
						непостоян. об. пола	евреевъ об. пола	инострани. об. пола	надѣльныхъ	купленныхъ		
1	2	3	4	5	6	7	8	9	10	11	12	13
25	Стржешеве	дер. мелк. шляхты	50	53	103	—	—	—	—	—	15	—
26	Трушки-Круки	тоже	26	36	62	—	—	—	—	—	13	—
27	Трушки-Никуле	тоже	46	48	94	—	—	—	—	—	15	—
28	Трушки-Сапки	тоже	17	16	33	—	—	—	—	—	4	—
29	Хомонтово	крестьян. деревня	82	102	184	2	9	—	5	—	7	3
30	Хомонтово	дер. мелк. шляхты										
31	Хомонтово	фольваркъ	11	10	21	10	—	—	—	—	—	1
32	Шаблы-Млоде	дер. мелк. шляхты	67	76	143	—	—	—	—	—	26	—
33	Шаблы-Старе	тоже	74	69	143	—	—	—	—	—	20	—
34	Якаць-Борки	тоже	54	51	105	—	—	—	—	—	13	—
35	Якаць-Борово	тоже	5	4	9	—	—	—	—	—	2	—
36	Якаць-Млода	тоже	64	57	121	—	17	—	—	—	2	—
37	Якаць-Млода	крестьян. деревня										
38	Якаць-Стара	тоже	103	101	204	—	—	—	17	—	—	—
39	Якаць-Стара	фольваркъ	15	12	27	6	—	—	—	—	—	7
40	Ястржомбка-Млода	дер. мелк. шляхты	70	65	135	—	—	—	—	—	21	—
41	Ястржомбка-Стара	тоже	48	49	97	—	—	—	—	—	12	—
Итого въ гминѣ			2298	2367	4665	61	1333	—	101	—	349	50
Гмина Хлебетки.												
1	Вечорки	дер. б. казенная	21	20	41	—	—	—	4	—	—	—
2	Курники-Рудники	дер. мелк. шл. и кр.	2	5	7	—	—	—	—	—	8	—
3	Ольшина-Грабъ	фольваркъ	5	4	9	—	9	—	—	—	—	1
4	Влоховка	дер. б. казенная	25	24	49	—	—	—	7	—	—	—
5	Смолярже	тоже	23	29	52	—	—	—	7	—	—	—
6	Сулинь	усадебъ	1	—	1	—	—	—	—	—	—	1
7	Грабово-Нове	дер. мелк. шляхты	56	44	100	—	—	—	—	—	12	—
8	Грабово-Старе	тоже	71	81	152	—	62	—	—	—	13	—
9	Гора-Стренково	крестьян. деревня	29	36	65	—	—	—	6	—	—	—
10	Доброхи	тоже	50	57	107	—	—	—	7	—	—	4
11	Доброхи	фольваркъ	4	5	9	—	—	—	—	—	—	2
12	Завады	крестьян. деревня	362	393	755	3	122	—	35	—	—	—
13	Завады	фольваркъ	2	3	5	—	—	—	—	—	—	1
14	Марылки	тоже	5	4	9	—	—	—	—	—	—	1
15	Залесе-Нове	дер. мелк. шл. и кр.	61	63	124	—	—	—	—	—	6	—
16	Залесе-Старе	крестьян. деревня	41	46	87	—	—	—	9	—	—	—
17	Замбжице-Капусты	дер. мелк. шляхты	92	96	188	—	—	—	—	—	24	—
18	Замбжице-Круле	тоже	74	83	157	—	—	—	—	—	16	—
19	Замбжице-Плевки	тоже	38	33	71	—	—	—	—	—	12	—
20	Замбжице-Нове	тоже	45	43	88	—	—	—	—	—	9	—
21	Замбжице-Старе	тоже	47	85	132	—	1	—	1	—	13	—
22	Замбжице-Выгода	тоже										
23	Конопки-Покрживница	тоже	150	141	291	—	—	—	—	—	39	—
24	Конопки-Климки	тоже	62	51	113	—	—	—	—	—	15	—
25	Кржево-Нове	тоже	75	62	137	—	—	—	—	—	18	—
26	Замбжице-Янково	тоже	23	22	45	—	—	—	—	—	8	—
27	Кржево-Старе	тоже	52	57	109	2	—	—	—	—	15	—
28	Курники	дер. б. казенная	36	42	78	—	—	—	9	—	—	—
29	Лась-Точилово	дер. мелк. шляхты	160	149	309	—	—	—	—	—	30	—
30	Малешеве	тоже	87	124	211	—	11	—	—	—	24	—

Ломжинскій уѣздъ.

всей	Количество земли (въ моргахъ)			Количество земли на 1 крестья. владѣн (въ морг.)	Число жилыхъ строеній			Стоимость вещей строеній по страховой оцѣнкѣ (въ рубляхъ)	Разстояніе въ верстахъ отъ				№ по порядку	ПРИМѢЧАНІЯ
	Въ томъ числѣ				деревянныхъ	каменныхъ	глинобитныхъ		гминнаго управленія	гминнаго суда	школы	почтовой станціи		
	пахатной	луговой	лѣсовъ											
14	15	16	17	18	19	20	21	22	23	24	25	26	27	28
244	133	8	4	—	15	—	—	600	5	5	5	21	25	
279	167	5	—	—	13	—	—	690	2	2	2	14	26	
337	193	—	14	—	15	—	—	800	2	2	2	14	27	
142	89	—	—	—	4	—	—	280	1	1	1	15	28	
174	109	2	—	34,8	5	—	—	330	2	2	2	12	29	
161	91	—	2	—	7	—	—	320	2	2	2	12	30	
456	207	17	60	—	1	—	—	6590	2	2	2	12	31	
424	243	30	20	—	26	—	—	1060	7	7	7	23	32	
430	243	21	5	—	20	—	—	1260	6	6	6	24	33	
299	138	—	35	—	13	—	—	770	3	3	3	15	34	
196	93	2	28	—	2	—	—	3000	3	3	3	13	35	
160	91	10	—	—	9	—	—	3480	5	5	5	13	36	
284	138	62	—	31,5	3	—	—	50	5	5	5	13	37	
298	119	97	—	17,5	17	—	—	1540	4	4	4	20	38	
1059	381	70	300	—	6	1	—	14070	4	4	4	20	39	
437	198	33	70	—	21	—	—	960	7	7	7	25	40	
256	139	—	10	—	12	—	—	540	7	7	7	25	41	
11759	6070	458	768	—	494	6	—	106460						
31	14	1	6	7,7	4	—	—	1260	8	11	6	28	1	Гминное управленіе въ дер. Ожары-Вельке.
85	55	6	4	12,1	7	—	—	260	12	15	1	32	3	Гминный судъ въ дер. Рутки гмины Коссаки.
160	100	10	20	22,8	7	—	—	310	12	15	1	16	5	Ближайшая почтовая станція въ пос. Замбровъ.
248	124	4	60	—	12	—	—	1160	2	5	9	22	7	Костель и школа въ дер. Завады.
146	120	—	46	—	13	—	—	590	2	5	9	22	8	Питейныя заведенія въ д. д. Кржево, Конопки и Завады.
30	15	5	—	5,0	6	—	—	750	9	12	9	29	9	Водяныя мельницы въ дер. Завады.
697	483	12	140	—	10	—	—	1470	4	6	6	16	10	Дороги 2 и 3 разрядовъ.
1545	1205	70	180	—	35	4	—	10960	12	15	—	7	11	
295	215	20	30	—	2	—	—	3350	8	12	1	9	14	
204	136	21	15	—	8	1	—	4500	1	5	5	19	15	
266	190	16	—	29,5	9	—	—	2010	2	3	3	19	16	
447	322	15	90	—	24	—	—	1980	3	5	5	22	17	
577	521	6	20	—	16	—	—	7920	1	5	5	22	18	
264	160	5	39	—	12	—	—	930	6	10	10	30	19	
282	237	5	20	—	9	—	—	300	2	5	5	22	20	
143	88	4	21	—	13	—	—	2130	1	4	4	21	21	
466	350	6	90	—	39	—	—	1900	8	12	3	10	23	
164	110	4	30	—	15	—	—	1220	8	12	3	10	24	
266	230	6	10	—	18	—	—	700	7	11	11	20	25	
92	62	—	10	—	8	—	—	100	7	11	11	30	26	
194	163	1	—	—	15	—	—	760	8	12	6	13	27	
154	100	8	25	17,1	9	—	—	1070	8	13	13	20	28	
460	380	—	60	—	30	—	—	2850	8	13	5	6	29	
245	180	18	17	—	24	—	—	1360	9	14	10	17	30	

Списокъ населенныхъ мѣстъ.

№ № по порядку	Названія гминъ, сельскихъ обществъ и отдѣльных населенныхъ пунктовъ, входящихъ въ ихъ составъ	Родъ поселенія	Число наличныхъ жителей						Число земельныхъ владѣній			
			муж. пола	жен. пола	всего	Въ томъ числѣ			Крестьянскихъ	Купленныхъ	Мелкой шляхты	Дворовыхъ и др.
						Непостоян. обою пола	спресьв об. пола	инострани. об. пола				
1	2	3	4	5	6	7	8	9	10	11	12	13
31	Малешево-Поргусы	дер. мелкой шляхты	127	149	276	—	—	—	—	—	35	—
32	Ожары-Вельке	дер. мелк. шл. и кр.	184	183	367	1	13	—	25	—	11	—
33	Ожарки-Ольшанка	тоже	144	158	302	—	5	—	24	—	4	—
34	Рудники.	крестьян. деревня	91	68	159	—	—	—	13	—	1	—
35	Свентки-Вертице	дер. мелкой шляхты	28	35	63	—	—	—	—	—	8	—
36	Стрынково-Гора.	дер. мелк. шл. и кр.	117	100	217	—	14	—	4	—	14	—
37	Таргоне-Вельке	тоже	144	154	298	—	23	—	3	—	39	—
38	Таргоне-Виты	тоже	100	86	186	—	11	—	3	—	16	—
39	Таргоне-Крытулы	дер. мелкой шляхты	69	78	147	—	—	—	—	—	23	—
40	Хлебетки-Нове	тоже	93	91	184	—	—	—	—	—	21	—
41	Хлебетки-Старе	тоже	45	33	78	—	—	—	—	—	10	—
42	Циборы-Витки	тоже	25	20	45	—	—	—	—	—	5	—
43	Циборы-Голецке.	тоже	125	128	253	—	18	—	—	—	33	—
44	Циборы-Колаки	тоже	16	11	27	—	—	—	—	—	5	—
45	Циборы-Хржцоны	тоже	46	45	91	—	—	—	—	—	10	—
46	Циборы-Крупы	тоже	32	32	64	—	—	—	—	—	9	—
47	Циборы-Марки	тоже	4	6	10	—	—	—	—	—	2	—
48	Кржево-Плебанки	тоже	18	11	29	—	—	—	—	—	3	—
49	Чохане-Гора	тоже	54	52	106	—	—	—	—	—	15	—
50	Яворки	тоже	19	18	37	—	—	—	—	—	5	—
51	Яворки-Клепаче	дер. мелк. шл. и кр.	130	116	246	—	25	—	14	—	8	—
52	Ковоники-Льсене	фольваркъ	12	13	25	—	—	—	—	—	—	1
Итого въ гминѣ			3322	3389	6711	6	314	—	173	—	540	11
Гмина Шумово.												
1	Вышомбржъ	дер. мелкой шляхты	173	198	371	—	22	—	—	—	44	—
2	Глембочъ	тоже	115	133	248	—	16	—	—	—	33	—
3	Жабиково-Частное	крестьян. деревня	84	105	189	—	6	—	14	—	—	—
4	Жабиково-Частное	фольваркъ	4	2	6	6	—	2	—	—	—	1
5	Жабиково-Казенное	крестьян. деревня	82	65	147	—	—	—	28	—	—	—
6	Жохово	дер. мелкой шляхты	68	68	136	—	—	—	—	—	18	—
7	Зарембы-Стрыйки	тоже	44	58	102	—	—	—	3	3	10	—
8	Зарембы-Стрыйки	крестьян. деревня	—	—	—	—	—	—	—	—	—	—
9	Зарембы-Яртузы	дер. мелкой шляхты	150	127	277	—	—	—	—	—	—	—
10	Зарембы-Яртузы	крестьян. деревня	—	—	—	—	—	—	18	—	—	—
11	Качинекъ	дер. мелкой шляхты	50	67	117	—	—	—	—	—	16	—
12	Краево-Будзицы	тоже	71	54	125	—	—	—	—	—	17	—
13	Мрочки	тоже	24	27	51	—	—	—	—	—	7	—
14	Острожье	крестьян. деревня	199	187	386	—	6	—	42	—	—	—
15	Пенхратка	тоже	306	296	602	—	—	—	72	2	—	—
16	Пенхратка	фольваркъ	—	—	—	—	—	—	—	—	—	1
17	Радваны	дер. мелкой шляхты	60	58	118	—	—	—	—	—	16	—
18	Рыналты	тоже	44	44	88	—	—	—	—	—	12	—
19	Сребрна	крестьян. деревня	346	378	724	—	—	—	104	—	—	—
20	Сребрна	фольваркъ	6	5	11	11	—	—	—	—	—	1
21	Сребрна	усадеб. б. казенная	3	5	8	8	—	—	—	—	—	1
22	Серебряный-Борекъ	крестьян. деревня	142	197	339	—	—	—	44	—	—	—
23	Царево	тоже	46	50	96	—	—	—	14	—	—	—
24	Шумово	тоже	171	201	372	—	123	—	48	—	—	—

Ломжинскій уѣздъ.

№ № по порядку	Количество земли (въ моргахъ)			Количество земли на 1 крестьян. владѣніе (въ морг.)	Число жилыхъ строеній			Стоимость всѣхъ строеній по страховой оцѣнкѣ (въ рубляхъ)	Разстояніе въ верстахъ отъ			№ № по порядку	ПРИМѢЧАНІЯ	
	всей	Въ томъ числѣ			деревянныхъ	каменныхъ	глинобитныхъ		гминаго управленія	гминаго суда	школы			почтовой станціи
		пахатной	луговой											
14	15	16	17	18	19	20	21	22	23	24	25	26	27	28
348	208	20	60	—	35	—	—	1910	9	14	10	17	31	
480	300	100	60	—	36	—	1	14470	—	4	4	20	32	
732	600	58	20	—	28	—	—	3370	1	2	1	20	33	
338	218	30	60	26.0	14	—	—	1490	8	13	9	8	34	
144	100	2	12	—	8	—	—	470	6	13	13	20	35	
330	150	70	35	—	18	—	—	4780	10	14	9	9	36	
620	350	50	90	—	42	—	—	5150	9	14	4	9	37	
362	270	42	20	—	19	—	—	2040	8	13	3	10	38	
466	400	6	10	—	23	—	—	1180	7	12	3	11	39	
450	200	10	180	—	21	—	—	3600	6	11	6	16	40	
161	100	1	40	—	10	—	—	540	7	12	5	17	41	
206	156	—	30	—	5	—	—	440	7	11	2	10	42	
490	300	10	150	—	33	—	—	2570	4	8	6	14	43	
105	75	—	10	—	5	—	—	160	5	9	5	15	44	
196	120	6	30	—	10	—	—	1290	6	11	4	14	45	
191	130	3	8	—	9	—	—	360	6	11	4	14	46	
86	35	1	10	—	2	—	—	150	6	11	4	13	47	
199	115	4	30	—	3	—	—	440	7	11	7	14	48	
290	200	10	40	—	15	—	—	1580	6	10	10	20	49	
94	62	4	10	—	5	—	—	410	2	5	5	20	50	
522	382	26	60	—	22	—	—	4400	1	5	5	20	51	
120	65	15	20	—	1	—	—	1000	—	4	4	20	52	
14391	10096	711	1918	—	709	5	1	101640						
862	650	12	—	—	39	—	—	10370	3	17	3	14	1	Въ дер. Шумово, гминное управленіе, училище и костель.
524	326	14	4	—	33	—	—	3510	5	10	5	14	2	Гминный судъ въ дер. Снядово гмины Снядово.
733	533	10	—	22.7	31	—	—	13470	2	16	2	10	3	Почтовая станція въ пос. Замбровъ.
323	253	14	6	—	4	—	—	4990	2	16	2	10	4	Вѣтряныя мельницы въ д. д. Высомержъ, Краево, Будзицы, Острожье, Сребрна и Шумово.
160	114	6	—	—	17	—	—	1900	7	20	7	14	5	Черезъ гмину проходитъ шоссе изъ Замброва въ г. Островъ.
220	126	6	—	—	8	—	—	540	6	14	6	13	7	
3	3	—	—	1.0	8	—	—	90	6	14	6	13	8	
601	407	7	—	—	9	—	—	3990	4	14	4	14	9	
311	204	7	—	17.2	18	—	—	4710	4	14	4	14	10	
150	90	10	—	—	16	—	—	1380	8	9	8	15	11	
130	100	—	—	—	17	—	—	2950	3	18	3	9	12	
170	107	6	7	—	6	—	—	560	3	17	3	14	13	
1351	1052	10	—	32.1	51	—	—	16440	8	24	8	7	14	
1671	1458	13	—	21.2	74	—	—	40870	7	21	—	15	15	
460	380	10	—	—	1	—	—	6840	7	21	—	15	16	
290	181	5	4	—	12	—	—	2230	3	17	3	14	17	
105	83	—	2	—	12	—	—	1610	3	9	5	15	18	
2200	1685	15	—	21.0	81	—	—	61840	7	21	—	15	19	
459	346	13	—	—	1	—	—	2780	7	21	1	15	20	
3572	225	—	3347	—	—	—	—	—	7	21	1	15	21	
1681	1260	13	—	38.0	44	—	—	29640	6	21	—	15	22	
363	200	—	—	25.9	14	—	—	2390	3	17	3	11	23	
280	168	—	—	5.8	24	—	—	11810	—	16	—	12	24	

Списокъ населенныхъ мѣсть.


№ № по порядку	Названія гминъ, сельскихъ обществъ и отдѣльных населенныхъ пунктовъ, входящихъ въ ихъ составъ	Родъ поселенія	Число наличныхъ жителей						Число земельныхъ владѣній			
			муж. пола	жен. пола	всего	Въ томъ числѣ			Крестьянскихъ	Мелкой шляхты	и др.	дворскихъ и др.
						Непостоян. обою пола	евреевъ об. пола	инострани. об. пола				
25	Шумово-Гора	дер. мелк. шляхты	170	200	370	—	110	—	—	—	47	1
26	Шумово-Гора	фольваркъ	10	9	19	9	—	5	—	—	—	1
Итого въ гминѣ			2368	2534	4902	34	283	7	387	5	220	6
Гмина Щепанково												
1	Андржейки	дер. мелкой шляхты	56	63	119	—	—	—	—	—	11	—
2	Богущице	крестьян. деревня	166	162	328	—	6	—	12	—	—	—
3	Богущице	фольваркъ	3	3	6	—	—	—	—	—	—	1
4	Вержбово	дер. мелкой шляхты	120	131	251	—	5	—	—	—	22	—
5	Вшержечь	крестьян. деревня	81	76	157	—	13	—	12	—	—	—
6	Вшержець	фольваркъ	5	2	7	—	—	—	—	—	—	1
7	Галонзки	крестьян. деревня	16	16	32	—	6	—	3	—	—	—
8	Галонзки	фольваркъ	1	1	2	—	—	—	—	—	—	1
9	Гржималы-Щепанковскіе	дер. мелкой шляхты	84	86	170	—	—	—	—	—	20	—
10	Гржималы-Новгородске	тоже	114	122	236	—	6	—	—	—	33	—
11	Дембово	крестьян. деревня	140	143	283	—	—	—	20	—	—	—
12	Дембово	дер. мелк. шляхты										
13	Длужнево	тоже	50	45	95	—	8	—	—	—	13	—
14	Жебры	тоже	80	79	159	—	—	—	—	—	19	—
15	Загробы	тоже	40	49	89	—	—	—	—	—	10	—
16	Кисюлки	тоже	40	40	80	—	—	—	—	—	8	—
17	Ковоики	тоже	56	61	117	—	—	—	—	—	13	—
18	Корытки	тоже	36	28	64	—	43	—	—	—	3	—
19	Краска	тоже	65	66	131	—	—	—	—	—	9	—
20	Краска	фольваркъ										
21	Леопольдово	дер. мелкой шляхты	80	82	162	—	9	—	—	—	19	—
22	Миколайки	крестьян. деревня	56	69	125	—	—	—	—	—	16	—
23	Млыникъ	тоже	46	51	97	—	—	—	9	—	—	—
24	Млыникъ	фольваркъ										
25	Нарущки	дер. мелк. шляхты	50	59	109	—	—	—	—	—	13	—
26	Орло	крестьян. деревня	91	82	173	—	4	—	12	—	—	—
27	Подосе	тоже										
28	Сержпуты-млоде	дер. мелкой шляхты	48	50	98	—	—	—	—	—	11	—
29	Сержпуты-Старе	тоже	45	42	87	—	—	—	—	—	12	—
30	Славецъ	тоже	187	190	377	—	28	—	27	—	13	—
31	Славецъ	крестьян. деревня										
32	Сульки	дер. мелк. шляхты	89	91	180	—	54	1	—	—	19	—
33	Хойны-Млоде	тоже	70	74	144	—	87	—	—	—	10	—
34	Хойны-Старе	тоже	86	92	178	—	—	—	—	—	23	—
35	Чаплице	тоже	108	112	220	—	3	—	—	—	25	—
36	Пончковизана	фольваркъ	5	5	10	—	—	—	—	—	—	1
37	Чаплице-Особне	крестьян. деревня	56	63	119	—	6	1	5	—	—	—
38	Чаплице-Особне	фольваркъ	2	3	5	—	—	—	—	—	—	1
39	Щепанково	крестьян. деревня	344	358	702	24	52	—	47	—	—	—
40	Щепанково	фольваркъ	18	10	28	—	—	—	—	—	—	—
41	Ушникъ	крестьян. деревня	193	195	388	—	7	—	40	—	—	—
42	Ушникъ	фольваркъ										
43	Ярнuty	дер. мелк. шляхты	72	75	147	—	—	—	—	—	22	—
Итого въ гминѣ			2799	2876	5675	24	337	2	203	10	330	9

Ломжинскій уѣздъ.

№ № по порядку	Количество земли (въ моргахъ)			Количество земли на 1 крестьян. владѣніе (въ морг.)	Число жилыхъ строеній			Стоимость всѣхъ строеній по страховой оцѣнкѣ (въ рубляхъ)	Разстояніе въ верстахъ отъ			№ № по порядку	
	всей	Въ томъ числѣ			деревянныхъ	каменныхъ	глинобитныхъ		гминнаго управленія	гминнаго суда	школы		почтовой станціи
		пахатной	луговъ										
1000	513	7	—	—	47	—	—	12880	—	16	—	12	25
150	100	2	—	—	1	—	—	1340	1	16	1	12	26
17769	10564	180	3370	—	563	—	—	239130					
192	153	6	—	—	11	—	—	640	4	13	4	7	1
600	450	20	—	50.0	13	—	—	3860	3	10	3	5	2
916	744	27	6	—	2	2	—	5000	3	10	3	5	3
798	685	113	—	—	22	—	—	2300	3	10	3	9	4
209	140	20	—	17.4	10	—	—	2050	2	9	2	9	5
1079	792	82	—	—	2	—	—	7470	2	9	2	9	6
10	6	4	—	3.3	2	—	—	580	3	10	3	7	7
484	233	21	86	—	1	—	—	4350	3	10	3	7	8
572	473	20	2	—	20	—	—	1640	6	13	6	7	9
616	448	14	—	—	33	—	—	6400	7	14	7	6	10
210	120	10	20	10.5	20	—	—	5210	7	14	7	14	11
698	442	40	60	—	12	—	—	4270	7	14	7	14	12
283	223	3	3	—	13	—	—	1350	5	12	5	6	13
394	264	12	—	—	19	—	—	870	3	11	3	9	14
125	82	10	2	—	10	—	—	1360	5	9	5	14	15
202	156	5	—	—	8	—	—	2280	4	11	4	8	16
295	191	10	2	—	13	—	—	590	4	12	4	7	17
96	74	4	—	—	3	—	—	1810	4	11	4	12	18
208	105	5	—	—	9	—	—	1790	3	10	3	10	19
735	382	54	210	—	1	—	—	6290	3	10	3	10	20
725	427	27	100	—	19	—	—	5810	4	11	4	12	21
563	456	16	—	35.2	16	—	—	3060	2	9	2	9	22
60	30	4	—	6.6	9	—	—	2638	2	9	2	9	23
268	207	6	5	—	1	—	—	2690	2	9	2	9	24
104	96	4	—	—	13	—	—	610	3	10	3	10	25
27	20	3	—	35.2	1	—	—	250	7	14	7	14	26
396	286	23	—	—	11	—	—	1870	9	16	9	14	27
140	80	2	—	—	11	—	—	2410	5	12	5	5	28
300	254	4	4	—	12	—	—	590	6	13	6	6	29
1098	683	67	200	—	13	—	—	18450	7	14	7	9	30
200	160	38	—	7.4	27	—	—	12600	7	14	7	9	31
280	202	8	20	—	19	—	—	7620	5	12	5	12	32
380	248	8	60	—	10	—	—	5490	4	11	4	12	33
462	363	10	10	—	23	—	—	3390	6	13	6	9	34
788	638	10	—	—	25	—	—	3950	3	12	3	8	35
235	186	4	2	—	1	—	—	4000	4	11	4	8	36
6	4	2	—	1.2	5	—	—	600	2	7	2	9	37
244	204	37	3	—	1	—	—	7030	2	7	2	9	38
2302	2009	60	—	48.8	47	—	—	26120	—	10	—	12	39
1816	1142	90	125	—	4	1	—	8450	—	10	—	12	40
600	459	29	—	15.0	40	—	—	7540	5	12	5	12	41
2246	1469	39	680	—	2	—	—	10200	5	12	5	12	42
424	332	9	10	—	22	—	—	1830	6	13	6	6	43
22386	16118	980	1610	—	556	3	—	197808					

ПРИМѢЧАНІЯ

Въ д. Щепанково гминное управленіе, приходской костель, школа. Винокурный заводъ и корчма.
Ближайшая почтовая станція и гминный судъ въ дер. Мясково гмины Мясково.
Вѣтряныя мельницы въ дер. Вержбово, Щепанково и Ушникъ.
Черезъ гмину проходить Варшавско-Ковенское шоссе.



МАЗОВЕЦКІЙ УЪЗДЪ.

Списокъ населенныхъ мѣстъ.

№ № по порядку	Названія гминъ, сельскихъ обществъ и отдѣльныхъ населенныхъ пунктовъ, входящихъ въ ихъ составъ	Родъ поселенія	Число наличныхъ жителей						Число земельныхъ владѣній			
			муж. пола	жен. пола	всего	Въ томъ числѣ			Крестьянскихъ	Купленныхъ	мелкой шляхты	дворскихъ и др.
						Непостоян. об. пола	свресвѣ об. пола	инострани. об. пола				
1	2	3	4	5	6	7	8	9	10	11	12	13
Гмина Ключово.												
1	Вареле-Нове	дер. мелк. шляхты	103	101	204	—	—	—	—	—	29	—
2	Вареле-Старе	тоже	68	62	130	—	—	—	—	—	19	—
3	Вареле-Филиповиче	фольваркъ	8	10	18	—	—	—	—	—	—	2
4	Вареле-Филиповиче	крестьян. деревня	32	36	68	—	—	—	7	—	—	—
5	Войны-Вавжинце	дер. мелк. шляхты	43	40	83	—	—	—	—	—	10	—
6	Войны-Крупы	тоже	36	34	70	—	—	—	—	—	8	—
7	Войны-Петраше	тоже	57	59	116	—	—	—	—	—	13	—
8	Войны-Шубы	д. мелк. шл. и кр.	103	112	215	—	14	—	23	—	18	—
9	Вышонки-Блоне	дер. мелк. шляхты	90	91	181	—	—	—	—	—	22	—
10	Вышонки-Влосты	тоже	19	19	38	—	—	—	—	—	5	—
11	Вышонки-Войцѣхи	фольваркъ	18	20	38	—	—	—	—	—	—	4
12	Вышонки-Войцѣхи	крестьян. деревня	40	39	79	—	—	—	11	—	—	—
13	Вышонки-Выцыхы	дер. мел. шл. и кр.	80	81	161	—	—	—	20	—	5	—
14	Вышонки-Ключовецъ	фольваркъ	25	27	52	5	—	—	—	—	—	5
15	Вышонки-Ключовецъ	крестьян. деревня	53	54	107	—	—	—	15	—	—	—
16	Вышонки-Костельне	дер. мел. шл. и кр.	109	100	209	9	194	1	4	6	—	11
17	Вышонки-Нагорки	тоже	50	42	92	—	—	—	3	—	9	—
18	Вышонки-Пѣхаче	тоже	26	30	56	—	—	—	—	—	7	—
19	Гнаты-Сочевка	дер. мелк. шляхты	35	30	65	—	—	—	—	—	7	—
20	Гродекъ	фольваркъ	14	16	30	—	—	—	—	—	—	2
21	Гродекъ	крестьян. деревня	93	90	183	—	—	—	22	—	—	—
22	Жебры-Вельке	дер. мелк. шляхты	92	90	182	—	—	—	—	—	26	—
23	Залъсе-Старе	тоже	46	50	96	—	—	—	—	—	12	—
24	Капланъ	крестьян. деревня	66	68	134	—	—	—	16	—	—	—
25	Капланъ	фольваркъ	10	10	20	—	—	—	—	—	—	2
26	Ключово	крестьян. деревня	110	116	226	—	—	2	21	—	—	16
27	Ключово	фольваркъ	65	70	135	—	—	—	—	—	—	—
28	Лѣсная	усадебн.	3	4	7	—	—	—	—	—	—	1
29	Козарже	крестьян. деревня	135	132	267	—	—	1	30	—	—	—
30	Адамово	фольваркъ	8	6	14	—	—	—	—	—	—	1
31	Гаць	лѣсная усадьба	2	3	5	—	—	—	—	—	—	1
32	Доминиково	фольваркъ	40	40	80	—	—	—	—	—	—	5
33	Зацше	тоже	4	4	8	—	—	—	—	—	—	1
34	Зацше	усадебн.	1	1	2	—	—	—	—	—	—	1
35	Новодворы	фольваркъ	56	50	106	—	—	1	—	—	—	7
36	Костры-Подсеенковента	тоже	98	92	190	—	—	—	—	—	—	1
37	Костры-Подсеенковента	дер. мел. шл. и кр.	4	6	10	10	—	—	14	7	20	—
38	Костры-Смейки	дер. мелк. шляхты	86	84	170	—	—	—	—	—	27	—
39	Костры-Старе	дер. мел. шл. и кр.	62	61	123	—	—	—	13	—	11	—
40	Кучинь	крестьян. деревня	106	98	204	—	—	1	23	—	—	—
41	Кучинь	фольваркъ	20	22	42	—	—	—	—	—	—	9
42	Янки	тоже	22	26	48	—	—	—	—	—	—	3
43	Луново-Вельке	дер. мел. шл. и кр.	100	102	202	—	—	—	4	—	35	—
44	Луново-Мале	тоже	118	120	238	—	—	2	1	—	32	—
45	Любовичъ-Бызе	дер. мелк. шляхты	50	54	104	—	—	—	—	—	11	—
46	Любовичъ-Велькій	дер. мел. шл. и кр.	95	89	184	—	7	—	5	—	21	2
47	Любовичъ-Конты	кресть. деревня	32	30	62	—	—	—	10	—	—	—
48	Малиново	крестьян. деревня	70	67	137	—	—	—	16	—	—	—
49	Викторжинь	фольваркъ	7	9	16	—	—	—	—	—	—	2
50	Пентки-Басе	дер. мелк. шляхты	88	98	186	—	—	—	—	—	16	—

Мазовецкій уѣздъ.

№ № по порядку	Количество земли (въ моргахъ)			Количество земли на 1 крестьян. владѣнне (въ морг.)	Число жилыхъ строеній			Стоимость всѣхъ строеній по страховоной оцѣнкѣ (въ рубляхъ)	Разстоянне въ верстахъ отъ				№ № по порядку	
	всей	Въ томъ числѣ			деревянныхъ	каменныхъ	глинобитныхъ		гминаго управленія	гминаго суда	школы	почтовой станціи		
		пахатной	луговой											лѣсовъ
14	15	16	17	18	19	20	21	22	23	24	25	26	27	28
1	373	249	60	—	—	29	—	—	3030	6	14	4	7	1
2	261	135	80	—	—	19	—	—	3580	5	15	3	8	2
3	492	340	120	—	70.2	9	—	—	4790	5	14	4	7	3
4	273	162	60	—	—	11	—	—	2610	4	13	5	6	4
5	210	130	25	20	—	8	—	—	2510	4	13	5	6	5
6	208	138	30	10	—	13	—	—	4500	4	13	5	6	6
7	1172	600	150	200	—	41	—	—	18930	4	13	6	6	7
8	372	200	100	15	—	22	—	—	12000	8	19	1	12	8
9	85	50	12	—	—	4	—	—	1750	6	18	—	10	9
10	665	440	280	10	—	15	—	—	6540	6	16	2	9	10
11	465	265	130	20	—	25	—	—	12895	6	19	1	10	11
12	767	480	90	140	—	4	—	—	5000	7	18	—	11	12
13	41	18	—	20	2.7	20	—	—	7000	7	18	—	11	13
14	136	115	27	—	—	22	—	—	18060	7	18	—	11	14
15	122	75	30	—	—	12	—	—	2790	7	19	1	11	15
16	44	30	7	—	—	7	—	—	750	6	18	1	10	16
17	25	18	2	1	—	7	—	—	530	5	19	4	4	17
18	270	180	40	30	—	3	—	—	7800	6	20	1	5	18
19	388	300	30	20	17.6	21	—	—	11700	6	20	1	5	19
20	189	120	20	20	—	25	—	—	2350	7	21	1	2	20
21	193	129	40	—	—	12	—	—	3710	6	18	1	10	21
22	505	334	68	35	—	19	—	—	7810	2	16	2	12	22
23	20	12	2	—	0.9	21	—	—	3300	—	14	—	10	23
24	598	410	50	90	—	12	3	1	6190	—	14	—	10	24
25	2	2	—	—	—	1	—	—	240	1	13	1	7	25
26	639	426	100	25	21.3	29	—	1	10520	11	25	1	1	26
27	429	350	22	30	—	—	1	—	2170	13	27	3	3	27
28	1	—	1	—	—	1	—	—	480	8	22	2	2	28
29	435	342	23	67	—	5	—	—	5000	12	26	2	2	29
30	206	120	40	25	—	1	1	—	4250	7	21	2	2	30
31	1	1	—	—	—	—	1	—	720	11	25	1	1	31
32	401	—	20	380	—	4	4	—	8100	10	24	—	—	32
33	481	188	150	85	—	41	—	—	12540	5	17	3	9	33
34	365	244	40	30	—	27	—	—	3360	4	16	3	10	34
35	283	183	50	10	—	24	—	—	4660	5	16	3	10	35
36	489	392	40	—	21.2	27	1	1	7730	6	20	—	—	36
37	500	400	30	20	—	6	—	—	4820	6	20	—	—	37
38	600	500	8	64	—	1	1	—	9960	4	18	2	6	38
39	844	600	140	—	—	39	—	—	8780	3	17	3	7	39
40	335	120	35	5	—	33	—	—	5940	4	18	6	6	40
41	145	94	10	15	—	11	—	—	2150	4	16	4	9	41
42	562	375	80	40	—	28	—	—	8780	4	18	2	6	42
43	420	340	10	5	42.0	10	—	—	3410	2	16	2	8	43
44	330	280	10											

Списокъ населенныхъ мѣстъ.

№ по порядку	Названія гминь, сельскихъ обществъ и отдѣльных населенныхъ пунктовъ, входящихъ въ ихъ составъ	Родъ поселенія	Число наличныхъ жителей						Число земельныхъ владѣній			
			муж. пола	жен. пола	всего	Въ томъ числѣ			Крестьянскихъ		мелкой шляхты	дворскихъ и др.
						непостоян. об. пола	евреевъ об. пола	инострани. об. пола	надѣльныхъ	купленныхъ		
1	2	3	4	5	6	7	8	9	10	11	12	13
51	Пентки-Грензки	дер. мелк. шляхты	102	110	212	—	—	—	—	—	35	—
52	Пентки-Жебры	тоже	69	78	147	—	—	—	—	—	16	—
53	Пентки-Шелиги	тоже	62	63	125	—	—	—	—	—	12	—
54	Соболево	крестьян. деревня	55	50	105	—	—	—	—	14	—	—
55	Дзиковизна	усадебн.	3	4	7	—	—	—	—	—	—	1
56	Жабинець	фольв. и крестьяне	50	46	96	—	5	—	—	2	—	6
57	Трояновець	крестьян. деревня	50	45	95	—	—	—	—	11	—	—
58	Трояновець	фольваркъ	3	4	7	—	—	—	—	—	—	1
59	Трояново	крестьян. деревня	90	98	188	—	—	2	—	25	—	1
60	Уша-Велька	дер. мелк. шляхты	95	98	193	—	—	—	—	—	20	—
61	Уша-Мала	тоже	50	56	106	—	—	—	—	—	12	—
62	Цѣхановець	посадъ	1271	1481	2752	39	2095	1	90	—	—	37
Итого въ гминѣ			4597	4827	9424	63	2315	12	400	13	458	122
Гмина Ковалевщизна.												
1	Бокины	фольваркъ	10	10	20	—	—	—	—	—	—	4
2	Бокины	крестьян. деревня	203	204	407	—	7	—	54	—	—	—
3	Ванево	тоже	196	193	389	—	22	—	59	—	—	—
4	Ванево-Подуховне	фольваркъ	2	3	5	—	—	—	—	—	—	1
5	Волька	крестьян. деревня	116	114	230	—	2	—	23	—	—	—
6	Волька	фольваркъ	2	2	4	—	—	1	—	—	—	1
7	Еньки-Адамово	тоже	2	2	4	—	—	—	—	—	—	1
8	Еньки-Адамово	крестьян. деревня	342	343	685	—	6	—	55	—	—	—
9	Романово	дер. мелкой шляхты	21	20	41	—	—	—	—	—	7	—
10	Ковалевщизна	тоже	133	158	291	—	—	—	—	—	19	—
11	Ковалевщизна	крестьян. деревня	194	192	386	—	27	—	32	—	—	—
12	Боржиско	фольваркъ	19	15	34	—	11	—	—	—	—	1
13	Надѣсе	усадебн.	4	4	8	—	—	—	—	—	—	1
14	Кропивница-Гайки	дер. мелкой шляхты	107	103	210	—	4	—	—	—	29	—
15	Кропивница-Кернозки	тоже	40	40	80	—	3	—	—	—	8	—
16	Кропивница-Рацборы	тоже	74	73	147	—	15	—	—	—	17	—
17	Кржыжево	фольваркъ	3	3	6	—	5	—	—	—	—	1
18	Кржыжево	крестьян. деревня	58	59	117	—	—	—	15	—	—	—
19	Курово	фольваркъ	26	23	49	—	5	—	—	—	—	1
20	Щолчинь	крестьян. деревня	258	248	506	—	14	—	43	—	—	—
21	Кобылинъ-Погоржелки	дер. мелкой шляхты	127	120	247	—	2	—	—	—	23	—
22	Лупянка-Нова	тоже	99	96	195	—	—	—	—	—	22	—
23	Лупянка-Стара	тоже	328	331	659	—	26	—	—	—	81	—
24	Лупянка-Стара	крестьян. усадьба	1	1	2	—	—	—	1	—	—	—
25	Мойсики	крестьян. деревня	86	80	166	—	—	—	10	—	—	—
26	Мойсики	дворская усадьба	2	1	3	—	—	—	—	—	—	1
27	Плонка-Костельна	дер. мелк. шляхты	231	224	455	—	29	—	—	—	57	—
28	Плонка-Костельна	крестьян. деревня	53	51	104	—	—	—	44	—	—	—
29	Плонка-Струмянка	крестьян. деревня	20	21	41	—	—	—	9	—	—	—
30	Плонка-Струмянка	дер. мелк. шляхты	181	178	359	—	7	—	—	—	59	—
31	Рошки-Земаки	тоже	137	129	266	—	6	—	—	—	35	—
32	Хомице	крестьян. деревня	65	67	132	—	—	—	11	—	—	—
33	Яблоново-Вьщыхи	дер. мелк. шляхты	75	74	149	—	—	—	—	—	14	—
34	Яблоново-Конты	тоже	71	72	143	—	—	—	—	—	20	—
Итого въ гминѣ			3286	3254	6540	—	191	1	356	—	391	12

Мазовецкій уѣздъ.

всей	Количество земли (въ моргахъ)			Количество земли на 1 крестьян. владѣнн (въ морг.)	Число жилыхъ строеній			Стоимость всѣхъ строеній по страховой оцѣнкѣ (въ рубляхъ)	Разстоянн въ верстахъ отъ				№ по порядку			
	Въ томъ числѣ				деревянныхъ	каменныхъ	глинобитныхъ		гминнаго управленія	гминнаго суда	школы	почтовой станціи				
	пахатной	луговъ	лѣсовъ											14	15	16
14	15	16	17	18	19	20	21	22	23	24	25	26	27	28		
526	350	80	26	—	35	—	—	7590	1	14	1	7	51			
163	108	20	—	—	16	—	—	2450	2	14	2	7	52			
164	109	20	—	—	12	—	—	2810	1	14	1	7	53			
449	300	24	40	32.0	14	—	—	5560	2	12	2	6	54			
88	80	2	—	—	1	—	—	800	4	10	4	4	55			
685	487	20	90	—	8	—	—	8420	2	12	2	6	56			
373	320	23	—	—	11	1	—	5430	2	16	2	8	57			
730	640	40	10	—	21	3	2	11370	2	16	2	8	58			
192	128	10	29	—	20	—	—	1550	6	20	3	3	60			
124	83	11	15	—	13	—	—	2990	5	19	4	4	61			
790	350	60	80	—	124	3	—	75440	10	24	—	—	62			
19997	13118	2608	1728	—	977	19	6	391120								
598	350	109	—	—	1	1	—	1210	6	22	5	6	1			
1147	418	261	—	21.2	45	2	1	8580	6	22	5	6	2			
804	381	250	—	13.6	48	—	—	20640	—	15	—	10	3			
210	133	32	1	—	1	—	—	1200	—	15	—	10	4			
370	200	137	—	16.0	16	2	—	7420	5	20	5	7	5			
1140	200	360	157	—	4	—	—	3390	5	20	5	7	6			
624	200	170	120	—	3	—	—	3590	2	17	2	8	7			
723	370	200	—	13.1	42	4	—	12630	2	17	2	8	8			
186	110	40	10	—	6	1	—	3390	2	17	2	8	9			
1263	420	250	290	—	11	1	—	11260	2	16	2	10	10			
473	199	120	—	14.7	29	2	5	8610	2	16	2	10	11			
992	300	200	320	—	3	—	—	5450	4	15	4	10	12			
396	250	2	40	—	26	—	—	3990	7	13	13	15	13			
138	85	1	17	—	6	—	—	1650	7	13	13	15	15			
409	308	1	71	—	17	—	—	4610	7	13	13	15	16			
471	200	20	210	—	3	1	—	5880	6	18	6	10	17			
55	45	1	7	3.6	6	—	—	670	6	18	6	10	18			
1289	400	270	140	—	6	1	—	5000	4	13	4	14	19			
946	400	351	—	22.0	41	2	—	10580	3	14	3	13	20			
244	110	2	90	—	26	—	—	6350	8	10	8	18	21			
200	110	—	50	—	21	—	—	3670	5	20	3	6	22			
777	580	59	50	—	81	2	—	11350	4	19	4	7	23			
273	120	84	—	—	12	1	—	5360	3	15	3	12	24			
215	116	65	—	—	6	—	—	1290	7	22	—	2	27			
316	170	5	40	7.1	50	—	—	13240	7	22	—	2	28			
40	32	3	—	4.4	—	—	—	—	6	21	—	3	29			
547	300	2	113	—	44	—	—	6760	6	21	—	3	30			
433	320	6	23	—	34	—	—	4340	7	22	4	6	31			
245	111	75	—	22.3	10	1	—	4450	3	15	3	12	32			
228	152	3	50	—	17	—	—	3010	6	21	6	8	33			
267	147	3	68	—	15	—	—	3810	6	21	6	8	34			
16019	7237	3082	1867	—	630	21	6	183380								

ПРИМѢЧАНІЯ

Въ дер. Ванево гминное управленіе, школа, приходской костелъ.
 Ближайшая почтовая станція въ д. Лапы; гминный судъ въ пос. Тыкоци

Списокъ населенныхъ мѣстъ.

№ № по порядку	Названія гминъ, сельскихъ обществъ и отдѣльных населенныхъ пунктовъ, входящихъ въ ихъ составъ	Родъ поселенія	Число наличныхъ жителей						Число земельныхъ владѣній				
			муж. пола	жен. пола	всего	Въ томъ числѣ			Крестьянскихъ		мелкой шляхты	дворовыхъ и др.	
						непостоян. обою пола	евреевъ об. пола	инострани. об. пола	надѣльныхъ	купленныхъ			
1	2	3	4	5	6	7	8	9	10	11	12	13	
Гмина Мазовецкъ.													
1	Брjosки-Бржезинске . . .	дер. мелкой шляхты	109	132	241	—	—	—	—	—	14	—	
2	Брjosки-Бржезинске . . .	крестьян. деревня	—	—	—	—	—	—	9	—	—	—	
3	Брjosки-Марковента . . .	дер. мелкой шляхты	10	16	26	—	11	—	—	—	5	—	
4	Брjosки-Фальки . . .	тоже	59	67	126	3	11	—	—	—	16	—	
5	Брокъ . . .	крестьян. деревня	58	71	129	1	—	—	14	—	—	—	
6	Брокъ-Елинскій . . .	дворская усадьба	—	—	—	—	—	—	—	—	—	1	
7	Бучино-Мигосы . . .	дер. мелкой шляхты	43	49	92	—	—	—	—	—	11	—	
8	Влосты-Ольшанка . . .	тоже	125	108	233	—	—	—	—	—	23	—	
9	Шепетово . . .	станція жел. дор.	7	9	16	—	16	—	—	—	—	3	
10	Вноры-Вѣхи . . .	дер. мелкой шляхты	109	129	238	—	5	—	—	—	32	—	
11	Врубле . . .	тоже	58	87	145	—	—	—	—	1	18	—	
12	Голаше-Горки . . .	тоже	67	76	143	—	—	—	—	—	17	—	
13	Голаше-Горки . . .	крестьян. усадьба	—	—	—	—	—	—	1	—	—	—	
14	Голаше-Домбъ . . .	дер. мелк. шляхты	113	127	240	—	—	—	—	—	27	—	
15	Голаше-Мосцице . . .	тоже	98	99	197	—	—	—	—	—	22	—	
16	Голаше-Пуца . . .	тоже	183	191	374	—	—	—	—	—	41	—	
17	Голаше-Пуца . . .	усадьба	—	—	—	—	—	—	—	—	—	1	
18	Гродзке-Ново . . .	дер. мелкой шляхты	91	94	185	—	14	—	—	—	17	—	
19	Гродзке-Ново . . .	крестьян. усадьба	—	—	—	—	—	—	1	—	—	—	
20	Гродзке-Старе . . .	дер. мелкой шляхты	133	162	295	—	2	—	—	—	28	—	
21	Гродзке-Старе . . .	крестьян. усадьба	—	—	—	—	—	—	1	—	—	—	
22	Гродзке-Щепановента . . .	дер. мелк. шляхты	72	74	146	—	—	—	—	—	17	—	
23	Гродзке-Щепановента . . .	крестьян. усадьба	—	—	—	—	—	—	1	—	—	—	
24	Завроце . . .	крестьян. деревня	59	63	122	—	—	—	13	—	—	—	
25	Завроце . . .	фольваркъ	43	55	98	15	19	—	—	—	—	11	
26	Осипы-Лепертовизна . . .	тоже	4	9	13	3	—	—	—	—	—	1	
27	Калиново-Ново . . .	дер. мелкой шляхты	54	61	115	—	5	—	—	—	11	—	
28	Калиново-Сольки . . .	тоже	126	141	267	—	—	—	—	—	35	—	
29	Калиново-Старе . . .	тоже	113	118	231	—	—	—	—	—	23	—	
30	Калиново-Чосново . . .	тоже	75	88	163	—	—	—	—	—	23	—	
31	Кулеше-Выкно-Старе . . .	тоже	124	140	264	—	4	—	—	—	33	—	
32	Кулеше-Выкно-Ново . . .	тоже	127	138	265	2	7	—	—	—	32	—	
33	Курштаки . . .	крестьян. усадьба	—	—	—	—	—	—	2	—	—	—	
34	Кулеше-Костельне . . .	крестьян. деревня	22	29	51	4	—	—	32	—	—	—	
35	Кулеше-Костельне . . .	костельн. усадьба	—	—	—	—	—	—	—	—	—	4	
36	Кулеше-Литовка . . .	дер. мелкой шляхты	27	28	55	—	—	—	—	—	17	—	
37	Кулеше-Подавце . . .	тоже	38	52	90	—	—	—	—	—	12	—	
38	Кулеше-Подлиппе . . .	тоже	—	—	—	—	—	—	—	—	3	—	
39	Кулеше-Подлиппе . . .	крестьян. деревня	16	29	45	—	5	—	5	1	3	—	
40	Кулеше-Рокитне . . .	дер. мелкой шляхты	43	59	102	3	86	—	—	—	14	—	
41	Литва-Стара . . .	тоже	74	98	172	—	—	—	—	—	21	—	
42	Мазовецкъ . . .	посады	—	—	—	—	—	—	—	—	—	—	
43	Мазовецкъ . . .	крестьян. усадьба	1345	1764	3109	37	1891	2	267	—	—	39	
44	Мазовецкъ . . .	костельн. усадьба	—	—	—	—	—	—	—	—	—	—	
45	Михалки . . .	крестьян. деревня	8	11	19	—	3	—	4	—	—	—	
46	Михалки . . .	фольваркъ	7	9	16	3	—	—	—	—	—	2	
47	Мецихи . . .	крестьян. деревня	30	33	63	—	—	—	6	—	—	—	
48	Мецихи . . .	фольваркъ	6	10	16	3	—	—	—	—	—	2	
49	Мыстки-Ржимъ . . .	дер. мелкой шляхты	124	131	255	—	5	—	—	—	33	—	

Мазовецкій уѣздъ.

всей	Количество земли (въ моргахъ)			Количество земли на 1 крестья. владѣнн (въ морг.)	Число жилыхъ строеній			Стоимость всѣхъ строеній по страховой оцѣнкѣ (въ рубляхъ)	Разстоянiе въ верстахъ отъ				№ № по порядку	
	Въ томъ числѣ				деревянныхъ	каменныхъ	глинобитныхъ		гминнаго управленія	гминнаго суда	школы	почтовой станціи		
	пахатной	луговъ	лѣсовъ											
14	15	16	17	18	19	20	21	22	23	24	25	26	27	28
140	96	7	9	—	14	—	—	4150	3	3	3	3	1	Гмин. управленіе, гминный судъ, костель и школа въ пос. Мазовецкъ; кроме того костель въ деревняхъ Кулеше-Костельне и Яблонка.
24	13	1	—	2,6	6	—	—	1950	—	—	—	—	2	Винокурный заводъ въ дер. Завроце.
230	130	13	12	—	5	—	—	2190	3	3	3	3	3	Кириичный заводъ въ дер. Осипы-Ново.
131	94	5	7	—	16	—	—	4180	1	1	1	1	4	Мелочныя лавки и питьевныя заведенія въ пос. Мазовецкъ и дер. Яблонка, Голаше-Пуца и Кулеше-Рокитне.
178	119	45	—	12,7	12	—	—	1990	4	4	8	4	5	
1	1	—	—	—	1	—	—	50	4	4	8	4	6	
204	113	8	17	—	11	—	—	1180	4	4	6	4	7	
283	210	17	19	—	23	—	—	8510	4	4	4	4	9	
368	169	27	31	—	32	—	—	8230	4	4	3	8	10	
145	87	8	13	—	18	—	—	1550	3	3	7	3	11	
225	133	6	14	—	17	—	—	2940	5	5	6	5	12	
5	5	—	—	5,0	—	—	—	—	5	5	6	5	13	
482	155	3	42	—	27	—	—	5390	7	7	5	7	14	
235	193	9	18	—	22	—	—	3060	6	6	5	6	15	
436	236	19	43	—	41	—	—	5240	4	4	4	4	16	
2	1	—	1	—	1	—	—	600	4	4	4	4	17	
314	240	9	11	—	17	—	—	4130	12	12	3	12	18	
2	1	1	—	2,0	—	—	—	—	12	12	3	12	19	
305	—	—	—	—	28	—	—	7090	12	12	4	12	20	
1	1	—	—	1,0	—	—	—	—	12	12	4	12	21	
171	—	—	—	—	17	—	—	3460	12	12	3	12	22	
1	—	1	—	1,0	—	—	—	—	12	12	3	12	23	
11	1	3	—	0,8	5	2	1	2670	—	—	—	—	24	
1033	701	27	88	—	5	6	—	14530	—	—	—	—	25	
298	230	13	17	—	—	—	1	950	2	2	2	2	26	
136	122	4	7	—	11	—	—	1190	7	7	5	7	27	
351	304	12	13	—	35	—	—	2170	7	7	5	7	28	
186	127	7	19	—	23	—	—	1430	6	6	6	6	29	
197	126	8	12	—	23	—	—	1710	6	6	6	6	30	
332	199	15	43	—	33	—	—	3350	7	7	1	7	31	
338	201	17	48	—	32	—	—	5300	7	7	1	7	32	
7	4	2	—	3,5	—	—	—	—	7	7	1	7	33	
106	74	19	—	3,3	1	—	—	440	10	10	—	10	34	
6	3	1	1	—	2	1	—	9870	10	10	—	—	35	
204	184	9	13	—	17	—	—	2130	11	11	1	11	36	
215	197	11	3	—	12	—	—	2030	10	10	—	—	37	
58	32	3	4	—	3	—	—	700	10	10	—	—	38	
19	8	2	—	—	5	—	—	970	10	10	—	—	39	
63	40	5	7	—	14	—	—	2850	10	10	—	—	40	
315	227	13	18	—	21	—	—	1650	11	11	1	11	41	
1509	753	27	98	—	201	8	—	77510	—	—	—	—	42	
131	66	19	33	—	—	—	—	—	—	—	—	—	43	
6	4	1	—	—	1	1	—	—	—	—	—	—	44	
3	2	—	—	0,7	2	—	—	500	2	2	2	2	45	
591	248	23	35	—	2	1	—	6500	2	2	2	2	46	
117	91	16	—	19,5	9	—	1	3580	3	3	3	3		

Списокъ населенныхъ мѣстъ.

№ № по порядку	Названія гминъ, сельскихъ обществъ и отдѣльныхъ населенныхъ пунктовъ, входящихъ въ ихъ составъ	Родъ поселенія	Число наличныхъ жителей						Число земельныхъ владѣній			
			муж. пола	жен. пола	всего	Въ томъ числѣ			Крестьянскихъ	Купленныхъ	Мелкой шляхты	Дворовыхъ и др.
						Непостоян. обоего пола	евреевъ об. пола	инострани. об. пола				
1	2	3	4	5	6	7	8	9	10	11	12	13
50	Низиолки-Добки	дер. мелк. шляхты	29	37	66	—	—	—	—	—	8	—
51	Низиолки-Добки	крестьян. усадьба	—	—	—	—	—	—	2	—	—	—
52	Низиолки-Старе	дер. мелк. шляхты	58	71	129	—	—	—	—	—	13	—
53	Осины-Нове	крестьян. деревня	32	41	73	—	3	—	8	—	—	—
54	Подвисновецкѣ	фольваркѣ	8	16	24	8	7	—	—	—	—	1
55	Осины-Нове	тоже	—	—	—	—	—	—	—	—	—	2
56	Осины-Старе	крестьян. деревня	51	50	101	—	5	—	17	—	—	—
57	Осины-Старе	фольваркѣ	8	8	16	3	—	—	—	—	—	4
58	Плевки	дер. мелк. шляхты	51	67	118	—	—	—	—	—	12	—
59	Тыборы-Волька	крестьян. деревня	73	81	154	—	4	—	21	2	—	—
60	Тыборы-Волька	фольваркѣ	12	18	30	—	—	—	—	—	—	4
61	Тыборы-Каміонка	крестьян. деревня	97	105	202	—	—	—	28	—	—	—
62	Тыборы-Каміонка	фольваркѣ	4	6	10	2	—	—	—	—	—	2
63	Тыборы-Ольшево	дер. мелкой шляхты	51	63	114	—	—	—	—	—	13	—
64	Тыборы-Ольшево	крестьян. усадьба	—	—	—	—	—	—	8	—	—	—
65	Тыборы-Тржцянка	крестьян. деревня	63	72	135	—	—	—	7	—	—	—
66	Тыборы-Тржцянка	фольваркѣ	13	17	30	—	—	—	—	—	—	4
67	Тыборы-Ушинске	дер. мелкой шляхты	48	52	100	—	—	—	—	—	12	—
68	Тыборы-Ушинске	крестьян. усадьба	—	—	—	—	—	—	2	—	—	—
69	Хояны-Бонки	дер. мелкой шляхты	36	49	85	—	—	—	—	—	10	—
70	Хояны-Горчане	тоже	31	43	74	—	—	—	—	—	10	—
71	Хояны-Павловента	тоже	72	84	156	—	—	—	—	—	20	—
72	Хояны-Пецки	тоже	61	57	118	—	—	—	—	—	17	—
73	Хояны-Станковента	тоже	98	91	189	—	3	—	—	—	21	—
74	Хояны-Сѣроцѣнта	тоже	64	69	133	—	5	—	—	—	18	—
75	Чарново-Бики	тоже	42	54	96	—	—	—	—	—	11	—
76	Яблонка-Сверчево	дер. мелк. шл. и кр.	89	95	184	—	—	—	32	—	18	—
77	Яблонка-Сверчево	фольваркѣ	7	11	18	7	6	—	—	—	—	1
78	Яблонка-Сверчево	усадьба	—	—	—	—	—	—	—	—	—	1
79	Яблонка	посадь	375	468	843	8	838	—	—	—	—	—
80	Яблонка-Колаки	усадьба	3	5	8	—	8	—	47	—	—	13
81	Яблонка-Фаше	усадьба	2	7	9	—	9	—	—	—	—	—
Итого въ гминѣ			5278	6294	11572	104	2972	2	528	4	731	96
Гмина Пекуты.												
1	Буды-Лендово	дер. мелкой шляхты	25	26	51	3	12	—	—	—	6	—
2	Вышонки-Поселе	тоже	39	52	91	—	—	—	—	—	11	—
3	Вылины-Русь	крестьян. деревня	123	150	273	12	32	—	24	—	—	2
4	Вылины	фольваркѣ	6	7	13	13	—	—	—	—	—	5
5	Подмень	тоже	32	21	53	5	4	—	—	—	—	6
6	Хоронжице	тоже	30	23	53	3	13	—	—	—	—	1
7	Годышево	крестьян. деревня	140	155	295	—	11	—	53	—	—	4
8	Жохы-Нове	дер. мелкой шляхты	62	80	142	—	17	—	—	—	21	—
9	Жохы-Старе	тоже	66	57	123	—	—	—	—	—	17	—
10	Залѣсе-Нове	дер. мелк. шл. и кр.	70	81	151	—	—	—	8	—	16	—
11	Госки	тоже	133	136	269	—	17	—	31	2	—	2
12	Красово-Чонстки	тоже	211	258	469	—	35	—	—	7	66	—
13	Красово-Волька	фольваркѣ	4	5	9	—	—	—	—	—	—	1
14	Красово-Вельке	дер. мелк. шл. и кр.	102	108	210	—	60	1	3	8	19	—

Мазовецкій уѣздъ.

всей	Количество земли (въ моргахъ)			Количество земли на 1 крестьян. владѣніе (въ морг.)	Число жилыхъ строеній			Стоимость всѣхъ строеній по страховой оцѣнкѣ (въ рубляхъ)	Разстояніе въ верстахъ отъ				№ № по порядку	ПРИМѢЧАНІЯ
	Въ томъ числѣ				деревянныхъ	каменныхъ	глинобитныхъ		гминнаго управленія	гминнаго суда	школы	почтовой станціи		
	пахатной	луговой	лѣсовъ											
14	15	16	17	18	19	20	21	22	23	24	25	26	27	28
140	108	7	9	—	8	—	—	1560	12	12	3	12	50	
3	—	—	—	1,5	—	—	—	—	12	12	3	12	51	
109	57	6	2	—	13	—	—	3470	11	11	2	11	52	
128	113	2	—	16,0	8	—	—	1450	3	3	3	3	53	
341	298	5	21	—	3	—	—	7760	3	3	3	3	54	
47	—	34	—	2,7	5	—	—	1000	3	3	3	3	55	
632	395	24	32	—	4	—	—	5000	3	3	3	3	56	
165	149	7	14	—	12	—	—	2590	4	4	4	4	58	
141	110	7	—	6,1	13	—	—	1220	6	6	3	6	59	
302	200	13	2	—	4	—	1	1950	6	6	3	6	60	
194	154	19	—	6,9	15	2	—	3730	7	7	2	7	61	
575	310	24	—	—	1	1	—	5000	7	7	2	7	62	
195	93	6	13	—	13	—	—	990	8	8	3	8	63	
9	3	—	—	1,1	—	—	—	—	8	8	3	8	64	
82	57	15	—	11,7	9	—	—	960	8	8	1	8	65	
320	192	28	3	—	4	—	—	1290	8	8	1	8	66	
493	128	9	18	—	12	—	—	1320	7	7	5	7	67	
13	8	1	—	6,5	1	—	—	—	7	7	5	7	68	
82	68	2	1	—	10	—	—	720	7	7	3	7	69	
246	121	12	24	—	10	—	—	1330	7	7	4	7	70	
384	170	13	28	—	20	—	—	3470	6	6	5	6	71	
155	98	6	9	—	17	—	—	1700	7	7	2	7	72	
243	169	11	17	—	21	—	—	3380	6	6	5	6	73	
248	157	4	3	—	18	—	—	2550	5	5	5	5	74	
133	84	3	8	—	11	—	—	1440	8	8	3	8	75	
389	237	12	2	—	20	1	—	9530	10	10	—	10	76	
54	53	—	—	—	—	—	—	350	10	10	—	10	77	
50	46	2	—	—	3	—	—	60	10	10	—	10	78	
21	5	1	—	—	49	—	—	4260	10	10	—	10	80	
16538	9842	729	933	—	1104	23	4	285630	—	—	—	—	81	
345	230	32	7	—	7	—	—	2520	3	18	3	18	1	Гминное управленіе въ дер. Пекуты-Нове.
244	201	12	1	—	11	—	—	1270	3	18	3	17	2	Ближайшая почта на станціи ж. д. Шенетово;
375	293	49	—	—	23	—	—	5910	4	19	—	18	3	гминный судъ въ пос. Соколы гмины Соколы.
2055	231	57	1722	—	3	—	—	5600	4	19	1	18	4	Костелы въ дер. Годышево, Пекуты-Нове и Яблонь-Костельна.
113	62	4	—	—	2	1	—	3070	6	20	6	20	5	Начальныя училища въ дер. Вылины-Русь, Годышево, Пекуты-Нове и Яблонь.
412	367	30	—	—	1	—	—	1350	5	18	5	15	6	
776	541	57	52	—	49	—	—	5090	4	19	—	19	7	
266	163	10	25	—	20	—	—	2930	4	20	4	18	8	
249	171	4	18	—	18	—	—	1770	3	19	3	17	9	
167	126	4	7	—	20	—	—	3220	4	19	4	16	10	
681	531	86	15	—	31	—	—	8710	3	15	3	16	11	
696	444	45	50	—	68	—	—	8780	2	15	2	14	12	
106	79	15	—	—	1	—	—	1230	5	15	5	13	13	
521	375	21	10	—	35	—	—	5490	1	14	1	14	14	

Списокъ населенныхъ мѣстъ.

№ № по порядку	Названія гминъ, сельскихъ обществъ и отдѣльныхъ населенныхъ пунктовъ, входящихъ въ ихъ составъ	Родъ поселенія	Число наличныхъ жителей						Число земельныхъ владѣній			
			муж. пола	жен. пола	всего	Въ томъ числѣ			Крестьянскихъ		мелкой шляхты	дворскихъ и др.
						Непостоян. обою пола	срещеъ об. пола	иностраниц. об. пола	надѣльныхъ	купленныхъ		
1	2	3	4	5	6	7	8	9	10	11	12	13
15	Красово-Сюдмаки	дер. мелкой шляхты	73	67	140	—	6	—	—	—	19	—
16	Костры-Литва	тоже	47	78	125	—	—	—	—	—	22	—
17	Костры-Носки	тоже	108	101	209	—	—	—	1	—	29	—
18	Кобоски	тоже	77	56	133	—	6	—	—	2	14	—
19	Лопене-Еже	тоже	74	69	143	—	26	—	—	1	21	—
20	Лопене-Паменцяки	тоже	28	32	60	—	6	—	—	1	8	—
21	Лопене-Русь	тоже	29	30	59	—	12	—	—	1	9	—
22	Лопене-Зыски	тоже	68	62	130	—	2	—	—	2	15	—
23	Лопене-Шелюнгы	тоже	83	96	179	—	8	—	—	2	19	—
24	Марково-Вулька	тоже	80	84	164	—	16	—	—	1	30	—
25	Пекуты-Нове	дер. мелк. шл. и кр.	78	93	171	—	18	—	13	3	15	5
26	Пекуты-Урбаны	дер. мелкой шляхты	83	65	148	—	7	—	—	—	18	—
27	Прушанка-Мала	тоже	20	18	38	—	—	—	—	—	4	—
28	Рациборы-Нове	тоже	87	96	183	—	11	—	—	1	22	—
29	Ржепки-Нове	тоже	38	52	90	—	8	—	—	3	9	—
30	Ржепки-Старе	тоже										
31	Склады-Борове	тоже										
32	Склады-Пржирусы	тоже	32	36	68	—	—	—	—	—	12	—
33	Тлочево	тоже	67	57	124	—	15	—	—	2	17	—
34	Вержбовизна	тоже	10	14	24	—	—	—	—	—	3	—
35	Яблонь-Добки	тоже	45	66	111	—	25	—	—	5	15	—
36	Яблонь-Домброва	тоже	116	103	219	—	4	—	—	1	31	—
37	Яблонь-Замбровизна	тоже	38	41	79	—	—	—	—	—	9	—
38	Яблонь-Заржедке	тоже	48	51	99	—	—	—	—	—	15	—
39	Яблонь-Костельна	дер. мелк. шл. и кр.	99	96	195	—	—	—	36	3	17	4
40	Яблонь-Марковента	дер. мелк. шляхты	54	44	98	—	—	—	—	—	11	—
41	Яблонь-Пиотровце	тоже	97	104	201	—	9	—	—	1	30	—
42	Яблонь-Рыкаче	тоже	48	54	102	—	30	—	—	—	15	—
43	Прушанка-Моньце	тоже	8	7	15	—	—	—	—	—	3	—
44	Яблонь-Сливово	тоже	88	85	173	—	—	—	—	—	28	—
45	Яблонь-Спалы	тоже	41	46	87	—	—	—	—	—	9	—
46	Яблонь-Ушинске	тоже	54	45	99	—	—	—	—	—	12	—
47	Яблонь-Янковце	тоже	105	103	208	—	7	—	4	1	29	—
Итого въ гминѣ			3056	3206	6262	36	436	1	173	49	690	30
Гмина Пицаты.												
1	Вноры-Ванды	дер. мелкой шляхты	78	75	153	—	16	—	—	5	—	30
2	Вноры-Ванды	крестьян. деревня										
3	Вноры-Выпыхи	дер. мелкой шляхты										
4	Вноры-Кузеле	тоже	84	89	173	3	5	—	—	—	24	—
5	Вноры-Пажохи	тоже	75	78	153	—	10	—	—	7	—	23
6	Вноры-Пажохи	крестьян. деревня										
7	Вноры-Старе	дер. мелкой шляхты										
8	Грабово-Нове	тоже	53	57	110	—	—	—	—	—	22	—
9	Грабово-Старе	тоже	125	127	252	3	8	—	—	—	34	—
10	Залѣсе-Лабендзе	тоже	66	70	136	—	3	—	—	—	25	—
11	Канице-Липники	тоже	75	72	147	—	—	—	—	—	18	—
12	Канице-Старе	тоже	89	93	182	—	—	—	—	—	17	—
13	Кержки	тоже	32	36	68	—	—	—	—	—	7	—
14	Клоски-Млыновента	тоже	63	64	127	—	6	—	—	—	17	—

Мазовецкій уѣздъ.

всей	Количество земли (въ моргахъ)			Количество земли на 1 крестьян. владѣніе (въ морг.)	Число жилыхъ строеній			Стоимость всѣхъ строеній по страховой оцѣнкѣ (въ рубляхъ)	Разстояніе въ верстахъ отъ				№ № по порядку	ПРИМѢЧАНІА
	Въ томъ числѣ				деревянныхъ	каменныхъ	глинобитныхъ		гминнаго управленія	гминнаго суда	школы	почтовой станціи		
	пахатной	луговъ	лѣсовъ											
14	15	16	17	18	19	20	21	22	23	24	25	26	27	28
180	105	9	24	—	19	—	—	1110	2	15	2	14	15	Питейныя заведенія и мелочныя лавки въ дер.
268	226	11	—	—	22	—	—	4740	5	15	5	13	16	Красово-Вельке, Мирково-
390	266	22	20	—	30	—	—	3370	4	16	4	13	17	Волька, Лопене-Шелюнгы, Яблонь-Добки.
149	89	12	8	—	16	—	—	2110	1	14	1	15	18	Водяная мельница въ дер. Подмень.
228	120	11	50	—	23	—	—	5580	2	13	2	14	19	Вѣтряныя мельницы въ д. Будды, Красово-Чонстки, Красово-Вельке, Лопене-Еже, Прушанка-Моньце, Яблонь-Добки, Яблонь-Костельна и Рыкаче.
74	41	2	6	—	8	—	—	1550	3	12	3	13	20	
132	77	7	3	—	10	—	—	1000	4	11	4	12	21	
174	113	7	20	—	17	—	—	1460	5	10	5	11	22	
176	129	5	5	—	21	—	—	2620	6	10	6	11	23	
285	166	51	10	—	30	—	—	4730	4	18	4	18	24	
226	200	3	4	—	22	—	—	9670	—	14	—	14	25	
151	90	10	6	—	18	—	—	1130	—	14	—	14	26	
96	71	3	—	—	4	—	—	660	6	13	6	13	27	
351	193	11	35	—	24	—	—	4790	8	6	4	15	28	
191	130	4	20	—	12	—	—	2280	5	19	5	19	29	
225	157	9	8	—	25	—	—	3060	3	16	3	15	31	
478	256	27	100	—	11	—	—	2470	3	15	3	16	32	
238	141	22	—	—	19	—	—	1830	3	13	3	13	33	
223	200	6	30	—	3	—	—	5410	3	15	3	14	34	
204	156	—	—	—	19	—	—	3060	6	14	2	12	35	
475	303	44	43	—	32	—	—	5560	8	11	3	13	36	
153	113	—	—	—	9	—	—	850	7	14	2	13	37	
241	206	4	2	—	16	—	—	1450	7	14	2	12	38	
516	378	18	—	—	26	—	—	14320	5	13	—	12	39	
143	113	—	—	—	11	—	—	2360	8	15	3	13	40	
414	341	19	—	—	32	—	—	4400	4	14	3	13	41	
173	118	4	—	—	16	—	—	1370	7	14	4	15	42	
94	63	5	2	—	3	—	—	1680	7	10	3	10	43	
316	192	—	48	—	27	—	1	3010	6	12	3	13	44	
183	132	—	—	—	9	—	—	1570	7	11	4	12	45	
165	116	3	2	—	12	—	—	1370	7	13	4	13	46	
308	224	—	—	—	31	—	—	2540	4	13	1	13	47	
14626	9039	755	2353	—	866	1	1	160050						
413	304	18	65	—	25	—	—	4280	6	22	6	22	1	Гминное управленіе, ко- стель, начальное учили- щь въ дер. Кобылинъ-Бор- жимы.
33	22	4	2	6.6	5	—	—	—	6	22	6	22	2	
368	291	13	49	—	29	—	—	4820	9	22	9	22	3	Ближайшая почта въ г. Тыкоцинѣ; тамъ-же и гминный судъ.
341	261	12	38	—	26	—	—	7480	8	22	8	22	4	
470	259	32	63	—	12	—	—	5640	12	28	12	28	5	
26	16	3	3	3.7	7	—	—	140	12	28	12	28	6	
630	498	24	68	—	48	—	—	9950	7	22	7	22	7	
640	392	25	69	—	23	—	—	3880	3	18	3	18	8	Питейныя заведенія и мелочныя лавки въ дер. Кобылинъ - Боржимы и Кобылинъ-Пенюжки.
608	385	28	67	—	34	—	—	3930	4	17	4	17	9	
216	157	15	32	—	25	—	—	2830	3	18	3	18	10	
242	390	8	24	—	27	—	—	3580	4	12	4	12	11	
544	290	12	26	—	18	—	—	3810	4	12	4	12	12	
112	89	3	10	—	7	—	—	960	4	17	4	17	13	
175	142	8	13	—	15	—	—	1948	5	18	5	18	14	

Списокъ населенныхъ мѣстъ.

№ по порядку	Названія гминь, сельскихъ обществъ и отдѣльных населенныхъ пунктовъ, входящихъ въ ихъ составъ	Родъ поселенія	Число наличныхъ жителей						Число земельныхъ владѣній			
			муж. пола	жен. пола	всего	Въ томъ числѣ			Крестьянскихъ	Мелкой шляхты	Дворскихъ и др.	
						непостоян. об. пола	евреевъ об. пола	инострани. об. пола				
1	2	3	4	5	6	7	8	9	10	11	12	13
15	Клоски-Свигоно	дер. мелк. шляхты	25	28	53	—	—	—	—	—	7	—
16	Кобылинъ-Боржимы	тоже	75	87	162	8	145	—	—	—	28	—
17	Кобылинъ-Боржимы	крестьян. деревня	—	—	—	—	—	—	22	—	—	—
18	Кобылинъ-Куленки	фольваркъ	25	33	58	2	4	—	—	—	—	1
19	Кобылинъ-Крушево	дер. мелк. шляхты	78	73	151	—	—	—	—	—	20	—
20	Кобылинъ-Лятки	тоже	—	—	—	—	—	—	—	—	20	—
21	Кобылинъ-Лятки	крестьян. деревня	44	48	92	3	6	—	2	—	—	—
22	Кобылинъ-Пеніонжки	дер. мелк. шляхты	—	—	—	—	—	—	—	—	21	—
23	Кобылинъ-Пеніонжки	крестьян. усадьба	57	49	106	2	34	—	1	—	—	—
24	Кобылинъ-Цѣшны	дер. мелк. шляхты	72	78	150	—	—	—	—	—	20	—
25	Кобылинъ-Цѣшны	крестьян. деревня	—	—	—	—	—	—	14	—	—	—
26	Куржины	дер. мелк. шляхты	33	35	68	—	—	—	—	—	9	—
27	Леснево-Недзведъ	тоже	39	42	81	—	—	—	—	—	12	—
28	Маково	тоже	—	—	—	—	—	—	—	—	20	—
29	Маково	крестьян. деревня	98	108	206	—	—	—	7	—	—	—
30	Милево-Забѣлье	дер. мелк. шляхты	107	114	221	—	—	—	—	—	20	—
31	Милево-Жолтки	тоже	49	48	97	—	13	—	—	—	9	—
32	Милево-Лесне	тоже	28	29	57	—	—	—	—	—	7	—
33	Мойки	тоже	30	32	62	—	—	—	—	—	8	—
34	Пицаты-Кончаны	тоже	91	92	183	—	—	—	—	—	19	—
35	Пицаты-Потровента	тоже	—	—	—	—	—	—	—	—	16	—
36	Пицаты-Потровента	фольваркъ	67	68	135	—	—	—	—	—	—	1
37	Сикоры-Бартычки	дер. мелк. шляхты	15	13	28	—	7	—	—	—	7	—
38	Сикоры-Бартковента	тоже	60	63	123	—	—	—	—	—	17	—
39	Сикоры-Войцѣховента	тоже	22	25	47	—	—	—	—	—	9	—
40	Сикоры-Павловента	тоже	34	37	71	—	6	—	—	—	9	—
41	Сикоры-Потровента	тоже	52	54	106	—	2	—	—	—	18	—
42	Сикоры-Томковента	тоже	30	34	64	—	—	—	—	—	11	—
43	Сикоры-Яновента	тоже	28	22	50	—	—	—	—	—	7	—
44	Стыпулки-Борки	тоже	90	89	179	—	4	—	—	—	19	—
45	Стыпулки-Гемзинъ	тоже	56	58	114	—	—	—	—	—	11	—
46	Стыпулки-Ковіолки	тоже	8	12	20	—	7	—	—	—	2	—
47	Стыпулки-Свенхи	тоже	52	56	108	—	—	—	—	—	14	—
48	Стыпулки-Шиманы	тоже	98	119	217	—	12	—	—	—	32	—
49	Франки-Домброва	тоже	98	100	198	—	—	—	—	—	22	—
50	Франки-Паски	тоже	75	78	153	—	19	—	—	—	13	—
51	Чайки	тоже	137	99	236	—	5	—	—	—	26	—
Итого въ гминѣ			2695	2773	5468	22	330	—	59	—	741	2
Гмина Посвентне												
1	Бржозово-Антоне	дер. мелкой шляхты	66	75	141	—	5	—	—	—	18	—
2	Бржозово-Корабе	тоже	74	71	145	—	—	—	—	—	22	—
3	Бржозово-Музылы	тоже	43	44	87	—	—	—	1	—	8	—
4	Бржозово-Панки	тоже	69	63	132	—	6	—	—	—	24	—
5	Бржозово-Сольники	крестьян. деревня	20	30	50	—	—	—	7	—	—	—
6	Бржозово-Сольники	фольваркъ	4	2	6	—	—	—	—	—	—	1
7	Бржозово-Старе	дер. мелк. шляхты	100	118	218	—	8	—	—	—	35	—
8	Бржозово-Хабды	тоже	43	46	89	—	—	—	—	—	9	—
9	Бржозово-Хржцоны	тоже	73	62	135	—	4	—	—	—	18	—
10	Бржозово-Хржцонки	тоже	28	22	50	—	—	—	—	—	8	—

Мазовецкій уѣздъ.

всей	Количество земли (въ моргахъ)			Количество земли на 1 крестьян. владѣніе (въ морг.)	Число жилыхъ строеній			Расстояніе въ верстахъ отъ				№ по порядку	ПРИМѢЧАНІЯ		
	пахатной	луговой	лѣсовъ		деревянныхъ	каменныхъ	глинобитныхъ	Стоимость въ рублѣхъ страховыхъ обществъ (въ рублѣхъ)	гминнаго управленія	гминнаго суда	школы			почтовой станціи	
															Въ томъ числѣ
14	15	16	17	18	19	20	21	22	23	24	25	26	27	28	
147	112	12	15	—	7	—	—	2290	4	17	4	17	15	Вѣтряныя мельницы въ дер. Вноры-Ванды, Клоски-Млыновента, Кобылинъ-Боржимы, Пицаты Петровента и Кобылинъ Лятки. Черезъ гмину проходить шоссеиная дорога.	
171	121	14	22	—	14	—	—	20220	—	17	—	17	16		
58	50	2	—	2.6	22	—	—	690	—	17	—	17	17		
616	300	68	32	—	4	—	—	6440	1	17	1	17	18		
431	297	45	69	—	23	—	—	3788	2	17	2	17	19		
166	118	18	22	—	22	—	—	2860	—	17	—	17	20		
3	2	—	—	1.5	2	—	—	310	—	17	—	17	21		
216	123	23	58	—	21	—	—	3330	—	17	—	17	22		
23	16	2	1	23.0	1	—	—	—	—	17	—	17	23		
168	106	17	33	—	20	—	—	3710	2	15	2	15	24		
44	38	2	—	3.1	14	—	—	—	2	15	2	15	25		
190	157	8	15	—	9	—	—	1650	2	19	2	19	26		
209	181	3	14	—	10	1	—	1150	8	25	8	25	27		
586	289	22	59	—	15	—	—	3580	1	17	1	17	28		
33	24	1	2	4.7	7	—	—	—	—	17	1	17	29		
314	173	59	68	—	21	—	—	3130	4	12	4	12	30		
163	135	8	12	—	9	—	—	1560	4	12	4	12	31		
53	43	2	4	—	7	—	—	510	4	12	4	12	32		
85	159	4	12	—	9	—	—	3530	5	22	5	22	33		
166	110	16	30	—	21	—	—	2590	5	18	5	18	34		
176	113	18	32	—	15	—	—	6840	4	17	4	17	35		
92	80	6	6	—	3	—	—	—	4	17	4	17	36		
85	61	3	15	—	7	—	—	1085	7	16	7	16	37		
153	102	18	28	—	16	—	—	2850	5	12	5	12	38		
80	60	8	15	—	10	—	—	1770	6	13	6	13	39		
124	95	5	16	—	9	—	—	1460	5	13	5	13	40		
190	123	12	45	—	18	—	—	2510	6	13	6	13	41		
83	60	6	13	—	6	—	—	710	5	13	5	13	42		
72	52	4	12	—	10	—	—	870	5	13	5	13	43		
357	316	7	20	—	21	—	—	3130	7	24	7	24	44		
213	175	12	18	—	11	—	—	1710	9	26	9	26	45		
26	17	15	10	—	2	—	—	840	5	22	5	22	46		
215	175	12	18	—	14	—	—	1950	5	22	5	22	47		
445	372	18	35	—	31	—	—	3550	7	24	7	24	48		
385	198	18	67	—	23	—	—	5230	2	17	2	17	49		
278	218	15	32	—	15	—	—	3190	2	19	2	19	50		
589	288	22	69	—	27	—	—	6960	3	20	3	20	51		
12223	8555	730	1448	—	797	1	—	159241							
196	86	—	—	—	18	—	—	1650	4	7	4	16	1		Въ д. Посвентне гминное управленіе, начальное училище и костель. Ближайшая почта на ж. д. станціи Ланы; гминный судъ въ пос. Соколы гмины Соколы. Кромѣ того костель въ дер. Петково-Турекъ.
284	100	—	69	—	21	—	1	2780	5	8	5	13	2		
200	90	3	21	—	9	—	—	760	3	6	3	11	3		
809	136	30	30	—	26	—	—	2810	5	10	5	13	4		
414	180	60	64	—	6	—	—	6210	2	5	2	11	5		
402	191	50	50	—	36	—	—	4200	4	10	4	12	6		
180	83	—	—	—	9	—	—	560	2	10	2	11	8		
333	200	23	—	—	20	—	—	1240	1	11	1	11	9		
268	105	30	30	—	8	—	—	2080	1	4	1	11	10		

Списокъ населенныхъ мѣстъ.

№ № по порядку	Названія гминъ, сельскихъ обществъ и отдѣльныхъ населенныхъ пунктовъ, входящихъ въ ихъ составъ	Родъ поселенія	Число наличныхъ жителей						Число земельныхъ владѣній			
			муж. пола	жен. пола	всего	Въ томъ числѣ			Крестьянскихъ			
						непостоян. об. пола	евреевъ об. пола	иностранц. об. пола	надѣльныхъ	купленныхъ	мелкой шляхты	дворскихъ и др.
1	2	3	4	5	6	7	8	9	10	11	12	13
11	Вильково	крестьян. деревня	120	125	245	—	26	—	40	—	—	—
12	Вильково	фольваркъ	10	10	20	—	—	—	—	—	—	1
13	Марынки	тоже	10	10	20	—	—	—	—	—	—	1
14	Хомизна	тоже	7	2	9	—	—	—	—	—	—	1
15	Волкопы	крестьян. деревня	44	48	92	—	4	—	13	—	—	—
16	Голембе	дер. мелк. шляхты	42	43	85	—	—	—	—	—	14	—
17	Гонсовка-Олексинъ	тоже	109	110	219	—	8	—	—	—	25	—
18	Гонсовка-Стара	тоже	58	61	119	—	—	—	—	—	16	—
19	Грохи-Немержента	тоже	55	63	118	—	18	—	—	—	20	—
20	Грохи-Старе	тоже	93	75	168	—	—	—	—	—	24	—
21	Данилево	крестьян. деревня	101	105	206	—	29	—	—	41	—	—
22	Двораки-Никаты	д. мелк. шл. и кр.	55	57	112	—	—	—	6	—	11	—
23	Двораки-Стаськи	дер. мелк. шляхты	94	92	186	—	51	—	—	—	25	—
24	Дзержки-Войцеховента	тоже	32	34	66	—	—	—	—	—	9	—
25	Дзержки-Зомбки	крест. и фольв.	15	17	32	—	—	—	2	—	—	1
26	Дзержки-Яновента	дер. мелкой шляхты	46	40	86	—	—	—	—	—	11	—
27	Здроды-Нове	тоже	58	62	120	—	—	—	—	—	14	—
28	Здроды-Старе	тоже	85	75	160	—	10	—	—	—	21	—
29	Каминске-Викторы	тоже	47	48	95	—	—	—	—	—	13	—
30	Каминске-Рытелевизна	тоже	59	64	123	—	—	—	—	—	16	—
31	Каминске-Опюски	тоже	29	30	59	—	—	—	—	—	6	—
32	Каминске-Пашки	тоже	49	49	98	—	—	—	—	—	12	—
33	Каминске-Яски	тоже	179	202	381	90	271	5	—	—	80	5
34	Лапы-Барвики	тоже	52	50	102	—	—	—	—	—	13	—
35	Лапы-Боляны	тоже	36	48	84	—	—	—	—	—	12	—
36	Лапы-Виты	тоже	73	71	144	—	—	—	—	—	21	—
37	Лапы-Гоздзики	тоже	115	120	235	—	12	—	—	—	40	—
38	Лапы-Дембовина	тоже	36	33	69	—	—	—	—	—	12	—
39	Лапы-Зенцюки	тоже	53	61	114	—	—	—	—	—	13	—
40	Лапы-Котаки	тоже	41	49	90	—	—	—	—	—	9	—
41	Лапы-Корчаки	тоже	73	58	131	—	—	—	—	—	14	—
42	Лапы-Льсьники	тоже	38	44	82	—	—	—	—	—	11	—
43	Лапы-Лынки	тоже	47	55	102	—	—	—	—	—	14	—
44	Лапы-Плюсьяки	тоже	77	85	162	—	—	—	—	—	26	—
45	Лапы-Шолайды	тоже	50	40	90	—	—	—	—	—	16	—
46	Лиза-Нова	тоже	2	9	11	—	—	—	—	—	—	1
47	Лиза-Соколово	тоже	220	184	404	15	90	—	37	—	—	3
48	Петково	крестьян. и фольв.	28	27	55	—	—	—	—	—	—	1
49	Габрысинъ	фольваркъ	70	70	140	—	—	—	—	—	—	1
50	Турекъ	тоже	15	15	30	—	—	—	—	—	—	1
51	Сюдмахъ	тоже	10	16	26	6	—	—	—	—	—	1
52	Юзефинъ	тоже	69	79	148	—	8	—	—	—	22	—
53	Поросль-Войславы	дер. мелк. шляхты	7	9	16	—	—	—	—	—	1	—
54	Поросль-Глухи	тоже	41	36	77	—	4	—	—	—	10	—
55	Поросль-Кіе	тоже	17	21	38	—	—	—	—	—	2	—
56	Поросль-Грживы	тоже	68	77	145	—	25	—	24	—	—	5
57	Посвентне	тоже	50	50	100	—	10	—	12	—	—	—
58	Стоковиско	крестьян. деревня	4	4	8	—	—	—	—	—	—	1
59	Стоковиско	фольваркъ	—	—	—	—	—	—	—	—	—	—
Итого въ гминѣ			3209	3266	6475	111	589	5	142	41	695	24

Мазовецкій уѣздъ.

всей	Количество земли (въ моргахъ)			Количество земли на 1 крестьян. владѣніе (въ морг.)	Число жилыхъ строеній			Стоимость всѣхъ строеній по страховой оценкѣ (въ рублѣхъ)	Разстояніе въ верстахъ отъ				№ № по порядку	
	Въ томъ числѣ				деревянныхъ	каменныхъ	глинобитныхъ		гминнаго управленія	гминнаго суда	школы	почтовой станціи		
	пахатной	луговой	лѣсовъ											
14	15	16	17	18	19	20	21	22	23	24	25	26	27	28
1729	1400	100	121	—	40	6	2	16730	3	13	3	12	11	Начальныя училища въ дер. Лапы-Барвики и Петково-Турекъ. Питейныя заведенія въ дер. Вильково, Грохи-Немержента, Двораки-Стаськи, Здроды-Старе, Лапы-Барвики, Петково, Турекъ.
228	122	50	50	—	8	—	—	4150	1	10	1	10	13	
248	138	50	50	—	2	—	—	2300	1	10	1	1	9	
358	300	22	20	27,5	12	—	—	3130	4	13	4	13	15	
199	160	11	10	—	14	—	—	2370	—	10	—	—	8	
468	402	25	25	—	26	—	—	2940	2	7	2	4	17	
254	209	20	20	—	18	—	—	2510	2	8	2	5	18	
168	154	—	—	—	20	—	—	1630	1	9	1	6	19	
259	200	20	20	—	23	—	—	2910	1	1	1	6	20	
858	801	40	—	20,9	43	—	—	11310	1	9	1	5	21	
259	140	50	50	—	16	—	—	4990	5	3	5	6	22	
429	400	10	—	—	23	—	—	5810	5	3	5	6	23	
179	139	15	5	—	8	—	—	530	1	5	1	7	24	
130	100	14	14	—	2	—	—	1770	1	5	1	7	25	
219	200	7	7	—	11	—	—	1130	1	5	1	7	26	
236	200	13	13	—	15	—	—	1450	1	4	1	6	27	
294	204	80	—	—	23	—	—	2250	1	4	1	6	28	
239	233	—	—	—	13	—	—	980	2	7	2	5	29	
17	16	—	—	—	1	—	—	950	2	7	2	5	30	
286	276	—	—	—	16	—	—	2170	3	7	3	5	31	
88	70	4	4	—	7	—	—	750	2	7	2	5	32	
179	170	—	—	—	12	—	—	1010	2	7	2	5	33	
178	100	58	—	—	89	4	—	85970	10	8	—	—	34	
98	63	25	—	—	15	—	—	3420	10	8	1	—	35	
109	70	30	—	—	12	—	—	2020	9	9	1	—	36	
182	170	6	—	—	21	—	—	3820	10	8	1	—	37	
239	130	100	—	—	41	—	—	2280	8	9	2	—	38	
139	130	—	—	—	11	—	—	2030	8	8	3	—	39	
130	111	—	—	—	13	—	—	890	7	7	3	—	40	
115	105	—	—	—	10	—	—	2840	6	9	6	—	41	
120	60	50	—	—	14	—	—	1470	10	10	5	—	42	
95	85	—	—	—	10	—	—	940	7	9	3	—	43	
94	44	40	—	—	13	—	—	870	8	10	8	—	44	
179	100	70	—	—	26	—	—	2450	7	10	7	—	45	
466	400	—	56	—	18	—	—	4370	9	15	9	14	46	
650	600	40	—	—	57	1	—	11230	1	13	—	16	49	
69	60	—	—	—	1	—	—	1850	2	10	1	9	51	
земля показ. съ ф. Хомизна.	—	—	—	—	—	—	—	—	—	—	—	—	52	
239	100	30	100	—	20	—	—	5480	4	4	4	8	53	
78	70	3	3	—	2	—	—	620	4	4	4	8	54	
139	100	15	15	—	10	—	—	1620	4	4	4	8	55	
78	70	3	3	—	2	—	—	880	4	4	4	8	56	
219	199	—	—	—	29	—	—	12660	—	9	—	10	57	
609	400	100	100	—	14	—	—	8220	6	6	6	11	58	
14635	10372	1297	950	—	934	11	3	251990	—	—	—	—	59	

Списокъ населенныхъ мѣстъ.

№ № по порядку	Названія гминъ, сельскихъ обществъ и отдѣльных населенныхъ пунктовъ, входящихъ въ ихъ составъ	Родъ поселенія	Число наличныхъ жителей						Число земельныхъ владѣній			
			муж. пола	жен. пола	всего	Въ томъ числѣ			Крестьянскихъ			
						непостоян. обою пола	евреевъ об. пола	инострани. об. пола	надѣльныхъ	купленныхъ	мелкой шляхты	дворскихъ и др.
1	2	3	4	5	6	7	8	9	10	11	12	13
Гмина Соколы.												
1	Брушево	дер. мелк. шл. и кр.	257	241	498	—	—	—	49	—	51	—
2	Борковизна	дер. мелк. шляхты	6	5	11	11	—	—	—	—	3	—
3	Буйны	тоже	53	49	102	—	—	—	—	—	14	—
4	Буйны-Бишево	тоже	15	16	31	—	—	—	—	—	5	—
5	Гонсовка-Мочидолы	тоже	10	6	16	—	—	—	—	—	2	—
6	Гонсовка-Оесе	тоже	89	71	160	—	—	—	—	—	18	—
7	Гонсовка-Скварки	д. мелк. шл. и кр.	83	86	169	—	—	—	12	—	14	—
8	Гонсовка-Сомахи	дер. мелк. шляхты	15	9	24	—	—	—	—	—	5	—
9	Рошки-Сончки	тоже	22	25	47	—	—	—	—	—	6	—
10	Дронги	тоже	72	69	141	—	—	—	—	—	18	—
11	Ицки-Выкно	тоже	34	33	67	—	—	—	—	—	13	—
12	Ицки-Млынское	тоже	39	52	91	—	—	—	—	—	14	—
13	Ицки-Средне	тоже	46	27	73	—	—	—	—	—	12	—
14	Крушево-Бродово	тоже	60	68	128	—	—	—	—	—	18	—
15	Крушево-Выпыхи	крестьян. деревня	47	72	119	—	—	—	9	—	—	—
16	Крушево-Гломбы	дер. мелк. шляхты	7	7	14	—	—	—	—	—	5	—
17	Мазуры	крестьян. деревня	80	92	172	—	—	—	22	—	—	—
18	Мазуры	фольваркъ	9	2	11	11	—	7	—	—	—	1
19	Носки-Сибтне	дер. мелк. шляхты	60	63	123	—	—	—	—	—	8	—
20	Перки-Буевки	тоже	32	24	56	—	—	—	—	—	17	—
21	Перки-Выпыхи	тоже	67	68	135	—	—	—	—	—	12	—
22	Перки-Карне	тоже	46	55	101	—	—	—	—	—	19	—
23	Перки-Ляхы	тоже	74	69	143	—	—	—	—	—	16	—
24	Перки-Мазовше	тоже	73	70	143	—	—	—	—	—	2	—
25	Перки-Франки	тоже	17	18	35	—	—	—	—	—	15	—
26	Пензы	тоже	48	54	102	—	—	—	—	—	23	—
27	Плонка-Козлы	тоже	91	83	174	—	—	—	—	—	17	—
28	Плонка-Матыски	тоже	53	67	120	—	—	—	2	—	—	—
29	Трояны-Охале	крестьян. деревня	7	2	9	—	—	—	8	—	3	—
30	Радиборы-Старе	тоже	32	34	66	—	—	—	—	—	23	—
31	Ржонце	дер. мелк. шляхты	78	80	158	—	—	—	—	—	12	—
32	Рошки-Влодзи	тоже	41	43	84	—	—	—	—	—	25	—
33	Рошки-Водзьки	тоже	86	89	175	—	—	—	—	—	3	—
34	Рошки-Бъньки	тоже	13	10	23	—	—	—	—	—	10	—
35	Рошки-Льсне	тоже	43	55	98	—	—	—	—	—	13	—
36	Рошки-Хржицоны	тоже	40	45	85	—	—	—	—	—	10	—
37	Соколы	посадъ	1210	1402	2612	15	2402	—	171	—	10	2
38	Соколы-Новосіолки	крестьян. деревня	30	27	57	—	—	—	23	—	—	—
39	Соколы-Русь-Нова	дер. мелк. шл. и кр.	48	52	100	—	—	—	2	—	13	—
40	Соколы-Русь-Стара	тоже	52	68	120	—	—	—	12	—	13	—
41	Соколы-Русь-Стара	фольваркъ	6	4	10	—	—	—	—	—	—	1
42	Соколы-Язвини	дер. мелк. шляхты	28	39	67	—	—	—	—	—	12	—
43	Трусколясы-Воля	тоже	29	27	56	—	—	—	—	—	10	—
44	Трусколясы-Ляхи	тоже	68	73	141	—	—	—	—	—	25	—
45	Трусколясы-Невисно	тоже	38	44	82	—	—	—	—	—	9	—
46	Трусколясы-Ольшина	тоже	86	98	184	—	—	—	—	—	30	—
47	Трусколясы-Старе	тоже	34	44	78	—	—	—	—	—	11	—
48	Фаце	тоже	103	109	212	—	—	—	—	—	36	—
49	Яміолки-Годзебы	тоже	26	17	43	—	—	—	—	—	6	—
50	Яміолки-Клосы	тоже	28	24	52	—	—	—	—	—	9	—

Ломжинскій уѣздъ.

всей	Въ томъ числѣ			Количество земли на 1 крестьян. владѣніе (въ морг.)	Число жилыхъ строеній			Стоимость всегоъ строеній по страховой оцѣнкѣ (въ рубляхъ)	Разстояніе въ верстахъ отъ				№ № по порядку	ПРИМѢЧАНІА
	пахатной	луговъ	лѣсовъ		деревянныхъ	каменныхъ	глинобитныхъ		гминаго управленія	гминаго суда	школы	почтовой станціи		
610	283	60	70	—	64	—	—	9690	4	4	4	10	1	Въ пос. Соколы гминное управленіе, начальное училище, гминный судъ, костелъ; трактирные заведенія, 36 мелочныхъ лавокъ и 6 ярмарокъ въ годъ. Ближайшая почта на станціи ж. д. Ланы. Питейныя заведенія въ пос. Соколы и дер. Русь-Стара. Дороги II и III разрядовъ.
63	30	5	15	—	1	—	—	1780	1	1	1	13	2	
92	48	10	6	—	14	—	—	1670	4	4	4	10	3	
77	50	7	10	—	5	—	—	1700	5	5	5	9	4	
13	8	3	—	—	2	—	—	90	5	5	3	8	5	
193	105	40	12	—	18	—	—	3830	7	7	3	6	6	
437	295	70	6	—	22	—	—	6640	5	5	2	8	7	
98	50	30	3	—	5	—	—	1880	5	5	3	8	8	
81	61	5	4	—	6	—	—	1130	5	5	4	9	9	
148	68	25	25	—	18	—	—	4340	4	4	4	12	10	
107	60	12	25	—	12	1	—	1690	1	1	1	15	11	
124	53	14	29	—	14	—	—	1360	3	3	3	15	12	
115	51	18	26	—	12	—	—	1930	2	2	2	15	13	
197	74	19	40	—	18	—	—	2190	2	2	2	15	14	
131	94	10	12	14,5	9	2	—	2760	1	1	1	13	15	
255	145	50	30	—	3	—	—	6550	1	1	1	13	16	
2041	511	70	1360	—	19	2	—	7630	7	7	4	7	17	
131	65	12	16	—	16	—	—	1830	3	3	3	12	19	
81	52	9	6	—	7	1	—	1620	2	2	2	12	20	
138	63	30	25	—	17	—	—	3520	6	6	6	11	21	
126	62	25	14	—	12	—	—	2830	5	5	5	11	22	
108	50	30	10	—	19	—	—	1670	4	4	4	11	23	
98	48	20	18	—	16	—	—	2000	3	3	3	11	24	
94	50	20	14	—	2	—	—	5140	2	2	2	12	25	
117	67	20	10	—	15	—	—	1850	4	4	4	13	26	
142	86	23	10	—	23	—	—	4840	7	7	1	5	27	
186	138	12	11	—	17	—	—	3390	6	6	1	6	28	
32	22	7	—	16,0	1	—	—	540	6	6	2	6	29	
175	126	12	16	—	7	—	—	880	4	4	4	11	30	
146	91	25	5	—	23	—	—	3700	4	4	4	11	31	
113	75	18	5	—	12	—	—	2230	6	6	2	6	32	
231	155	20	16	—	25	—	—	6610	5	5	2	6	33	
42	23	6	3	—	2	1	—	1510	5	5	2	7	34	
190	126	20	17	—	9	1	—	3680	3	3	5	9	35	
120	80	14	6	—	13	—	—	1690	3	3	5	8	36	
363	260	10	57	—	112	8	—	61200	—	—	—	14	37	
62	45	4	3	2,7	10	—	—	1050	—	—	—	13	38	
194	128	18	20	—	14	1	—	3150	4	4	4	9	39	
340	240	33	27	—	20	—	—	6600	4	4	4	9	40	
111	78	10	10	—	12	—	—	1400	6	6	6	8	41	
107	60	8	28	—	10	—	—	950	4	4	4	17	42	
304	194	30	50	—	23	2	—	3880	4	4	4	16	43	
148	102	18	10	—	9	—	—	2140	4	4	4	16	44	
373	235	30	48	—	30	—	—	4640	4	4	4	15	45	
161	93	25	21	—	11	—	—	1790	4	4	4	16	46	
237	132	40	14	—	36	—	—	5740	6	6	6	9	47	
58	38	5	10	—										

Списокъ населенныхъ мѣстъ.

№ № по порядку	Названія гминъ, сельскихъ обществъ и отдѣльных населенныхъ пунктовъ, входящихъ въ ихъ составъ	Родъ поселенія	Число наличныхъ жителей						Число земельныхъ владѣній			
			муж. пола	жен. пола	всего	Въ томъ числѣ			Крестьянскихъ	Куленныхъ	мелкой шляхты	дворовыхъ и др.
						непостоян. обоего пола	евреевъ об. пола	инострани. об. пола				
1	2	3	4	5	6	7	8	9	10	11	12	13
51	Ямюлки-Ковале	дер. м. шляхты	31	27	58	—	—	—	—	—	8	—
52	Ямюлки-Равки	тоже	31	36	67	—	—	—	—	—	11	—
53	Ямюлки-Потровента	тоже	106	94	200	—	—	—	—	—	23	—
54	Ямюлки-Свѣтляки	тоже	18	22	40	—	—	—	—	—	8	—
Итого въ гминѣ			3817	4066	7883	37	2402	7	310	—	666	4
Гмина Стельмахово.												
1	Багенки	дер. м. шляхты	16	23	39	—	—	—	—	—	5	—
2	Добки	фольваркъ	26	15	41	17	—	—	—	—	—	1
3	Бабино	дер. м. шляхты	22	30	52	—	9	—	—	—	10	—
4	Броншицево	крестьян. деревня	43	33	76	—	—	—	13	—	—	—
5	Стельмахово	фольваркъ	20	21	41	13	22	1	—	—	—	1
6	Задише	фольваркъ	9	9	18	4	—	—	—	—	—	1
7	Антонинъ	усадьба	13	17	30	5	—	—	—	—	—	1
8	Германы	дер. м. шляхты	62	63	125	—	—	—	—	—	15	—
9	Ежево	крестьян. деревня	45	64	109	—	—	—	23	—	—	—
10	Ежево	фольваркъ	19	9	28	10	15	—	—	—	—	1
11	Жендяны	дер. м. шляхты	120	163	283	—	—	—	2	—	38	—
12	Злоторія	крестьян. деревня	172	133	305	2	21	—	54	—	—	—
13	Злоторія	фольваркъ	26	10	36	12	—	—	—	—	—	1
14	Кермусы	крестьян. деревня	10	9	19	—	—	—	5	—	—	—
15	Лѣсники	тоже	30	25	55	—	—	—	22	—	—	—
16	Лопухово	тоже	74	70	144	—	20	—	48	—	—	—
17	Нецеде	дер. м. шляхты	76	80	156	6	11	—	4	—	28	—
18	Паево-Крестьянское	крестьян. деревня	80	85	165	—	—	—	26	—	—	—
19	Паево-Шляхецкое	дер. м. шляхты	30	30	60	—	—	—	—	—	12	—
20	Поповляны	крестьян. деревня	86	90	176	—	—	1	66	—	—	—
21	Радуле-Крестьянское	тоже	60	77	137	—	3	—	36	—	—	—
22	Радуле-Шляхецкое	дер. м. шляхты	20	40	60	—	—	—	—	—	8	—
23	Савино	крестьян. деревня	94	99	193	—	—	—	31	1	—	—
24	Санники	тоже	75	90	165	—	—	—	29	—	—	—
25	Линики	фольваркъ	26	19	45	16	14	—	—	—	—	1
26	Янинъ	фольваркъ	20	13	33	12	—	—	—	—	—	1
27	Секерки	крестьян. деревня	80	114	194	—	19	—	26	—	—	—
28	Секерки Бронаки	фольваркъ	18	21	39	4	—	—	—	—	—	1
29	Сѣрки	крестьян. деревня	115	230	345	—	15	—	42	2	—	—
Итого въ гминѣ			1487	1682	3169	101	149	2	427	3	116	9
Гмина Шепетово.												
1	Брjosки-Громки	дер. м. шляхты	42	47	89	1	—	—	—	—	15	—
2	Брjosки-Старе	тоже	96	107	203	2	—	—	—	—	34	—
3	Брjosки-Татары	тоже	62	67	129	—	7	—	—	—	22	—
4	Брыки	дер. м. шляхт. и кр.	138	144	282	12	24	—	36	—	27	—
5	Брыки	фольваркъ	8	7	15	3	—	—	—	—	—	1
6	Виснювекъ	дер. м. шляхт. и кр.	45	48	93	—	—	—	35	—	4	—
7	Волька-Гола	дер. м. шляхты	62	69	131	1	—	—	—	—	22	—
8	Волька-Космата	тоже	17	18	35	1	—	—	—	—	6	—
9	Войны-Издебникъ	тоже	32	30	62	4	—	—	—	—	10	—

Мазовецкій уѣздъ.

всей	Количество земли (въ моргахъ)			Количество земли на 1 крестьян. владѣнн (въ морг.)	Число жилыхъ строеній			Разстоянн въ верстахъ отъ				№ № по порядку	ПРИМЪЧАНІА	
	Въ томъ числѣ				деревянныхъ	каменныхъ	глинобитныхъ	Стоимость всѣхъ строеній по страховой оцѣнкѣ (въ рубляхъ)	гминнаго управленія	гминнаго суда	школы			почтовой станціи
	пахатной	луговой	лѣсовъ											
14	15	16	17	18	19	20	21	22	23	24	25	26	27	28
137	100	16	10	—	8	—	—	930	5	5	5	14	51	
139	92	21	12	—	11	—	—	960	5	5	5	14	52	
267	175	24	38	—	23	—	—	2970	4	4	4	12	53	
96	77	3	8	—	8	—	—	1250	4	4	4	13	54	
10288	5520	1074	2255	—	828	21	—	208220	—	—	—	—	—	
161	53	40	40	—	5	—	—	1140	6	6	6	6	1	Гмин. управление, гминный судъ и почта въ г. Тыкоцинѣ.
387	189	53	102	—	6	—	—	8310	6	6	6	6	2	Пивоваренные заводы въ дер. Ежево и Злоторія; винокуренный въ дерев. Стельмахово.
333	186	56	56	—	13	—	—	2540	7	7	7	7	3	Питейныя заведенія въ дер. Антонинъ, Ежево, Злоторія, Бабино, Секерки и Лопухово.
165	105	35	—	12,5	11	2	—	4670	5	5	5	5	4	Вѣтряныя мельницы въ дер. Жендяны, Линики и Стельмахово; водяныя въ дер. Лопухово и Поповляны.
3660	537	123	2300	—	18	1	—	11180	5	5	5	5	5	
258	125	—	81	—	1	—	—	500	7	7	7	7	6	
—	—	—	—	—	—	2	—	1150	4	4	4	4	7	
490	245	132	62	—	19	—	—	3960	7	7	7	7	8	
210	112	35	28	9,1	20	2	—	6350	8	8	8	8	9	
770	508	35	123	—	7	6	—	10090	8	8	8	8	10	
1022	382	53	238	—	58	—	—	6950	8	8	8	8	11	
798	588	123	—	15,0	69	—	—	21950	14	14	14	14	12	
1236	431	175	420	—	10	—	—	15580	14	14	14	14	13	
151	9	2	—	30,2	5	—	—	1530	3	3	3	3	14	
335	196	86	18	15,2	25	1	—	7100	7	7	7	7	15	
679	522	53	—	14,1	46	—	1	6050	7	7	7	7	16	
406	231	53	70	—	25	—	—	4480	6	6	6	6	17	
595	378	95	53	22,9	36	2	—	6560	8	8	8	8	18	
156	84	21	23	—	9	—	—	970	8	8	8	8	19	
128	63	21	27	1,9	21	—	—	3507	3	3	3	3	20	
301	186	83	13	8,4	45	—	—	8520	8	8	8	8	21	
135	60	23	35	—	9	—	—	1980	8	8	8	8	22	
415	223	126	14	12,2	32	—	—	5650	6	6	6	6	23	
562	349	90	72	19,4	34	1	—	6650	6	6	6	6	24	
1108	534	167	232	—	12	—	—	5980	5	5	5	5	25	
496	321	35	170	—	1	1	—	8020	3	3	3	3	26	
209	126	62	—	8,0	28	1	—	3620	8	8	8	8	27	
254	105	79	39	—	12	—	—	980	8	8	8	8	28	
485	294	94	48	11,0	66	—	—	16900	3	3	3	3	29	
15905	7142	1950	4264	—	643	19	1	182867	—	—	—	—	—	
228	102	30	50	—	15	—	—	2700	11	2	2	2	1	Въ дер. Домброва Велька гминное управление, начальное училище и ко-стель.
380	264	40	—	—	34	—	—	8100	10	3	3	3	2	Ближайшая почтовая станція въ Чижевѣ; гминный судъ въ пос. Мазовецкѣ.
251	130	11	60	—	22	—	—	3830	12	5	5	5	3	
989	703	46	42	—	48	1	—	14030	5	3	3	3	4	
716	473	38	62	—	16	—	—	10410	5	5	5	5	6	
311	233	16	—	—	22	—	—	2120	6	8	6	8	7	
144	193	12	—	—	6	—	—	1840	6	8	6	8	8	
208	124	15	26	—	10	—	—	2250	10	10	1	10	9	

Списокъ населенныхъ мѣстъ.

№ № по порядку	Названія гминь, сельскихъ обществъ и отдѣльных населенныхъ пунктовъ, входящихъ въ ихъ составъ	Родъ поселенія	Число наличныхъ жителей						Число земельныхъ владѣній			
			муж. пола	жен. пола	всего	Въ томъ числѣ			Крестьянскихъ	Куленныхъ	мелкой шляхты	дворскихъ и др.
						непостоян. об. пола	среще об. пола	инострани. об. пола				
1	2	3	4	5	6	7	8	9	10	11	12	13
10	Войны-Пецки	дер. мелк. шляхты	56	52	108	5	—	—	1	—	17	—
11	Войны-Погоржель	дер. мел. шл. и кр.	86	85	171	14	6	—	16	—	20	—
12	Войны-Погоржель	фольваркъ	9	12	21	3	—	—	—	—	—	1
13	Гералты-Нове	дер. мелк. шл. и кр.	48	45	93	5	—	—	7	—	7	1
14	Гералты-Старе	фольваркъ	15	14	29	12	—	—	—	—	—	1
15	Домброва-Выбытки	крестьян. деревня	32	33	65	5	10	—	8	—	1	—
16	Домброва-Выбытки	фольваркъ	14	9	23	7	—	—	—	—	—	1
17	Домброва-Велька	дер. мелк. шл. и кр.	43	44	87	11	27	—	18	3	3	3
18	Домброва-Белька	фольваркъ	7	6	13	3	—	—	—	—	—	1
19	Домброва-Вильки	дер. мелк. шляхты	44	46	90	3	—	—	1	—	15	—
20	Домброва-Гоголе	тоже	42	43	85	5	—	—	2	—	13	—
21	Домброва-Дзенцель	тоже	85	100	185	16	10	—	3	—	24	—
22	Домброва-Доленги	тоже	57	74	131	10	—	—	—	—	19	—
23	Домброва-Заблотне	дер. мелк. шл. и кр.	48	37	85	5	12	—	25	—	12	—
24	Домброва-Каски	тоже	39	42	81	3	—	—	6	—	13	—
25	Домброва-Киты	тоже	20	19	39	2	—	—	—	—	7	—
26	Домброва-Лавы	тоже	123	155	278	11	7	—	8	—	37	—
27	Домброва-Михалки	тоже	81	63	144	6	11	—	8	—	27	—
28	Домброва-Михалки	фольваркъ	6	12	18	6	—	—	—	—	—	1
29	Домброва Мочидлы	дер. мелк. шл. и кр.	68	79	147	4	—	—	1	—	23	—
30	Домброва-Новавесь	тоже	84	95	179	8	6	—	8	—	21	—
31	Домброва-Новавесь	фольваркъ	9	12	21	5	—	—	—	—	—	1
32	Домброва-Творки	дер. мелк. шляхты	21	22	43	5	—	—	—	—	6	—
33	Домброва-Херубины	тоже	59	54	113	13	—	—	—	—	18	—
34	Домброва-Шатанки	тоже	20	22	42	1	—	—	—	—	7	—
35	Домбровка-Костельна	дер. мелк. шл. и кр.	153	173	326	23	51	—	36	—	30	2
36	Домбровка-Костельна	фольваркъ	5	8	13	6	—	—	—	—	—	1
37	Камень-Рупе	дер. мелк. шл. и кр.	60	68	128	9	—	—	1	—	20	—
38	Камень-Старый	дер. мелк. шляхты	74	79	153	4	2	—	—	—	25	—
39	Качинь-Гербасы	тоже	82	72	154	7	—	—	—	—	26	—
40	Качинь-Старый	тоже	84	102	186	7	—	—	—	—	29	—
41	Мочидлы-Якубовента	тоже	46	51	97	3	—	—	—	—	16	—
42	Мочидлы-Станиславовента	тоже	46	43	89	1	—	—	—	—	16	—
43	Мюдусы-Вельке	дер. мелк. шл. и кр.	98	120	218	12	—	—	6	—	32	—
44	Мюдусы-Перки	дер. мелк. шляхты	12	15	27	1	—	—	—	—	4	—
45	Мюдусы-Литва	крестьян. деревня	17	16	33	3	—	—	7	—	—	—
46	Мюдусы-Литва	фольваркъ	4	9	13	5	—	—	—	—	—	1
47	Мюдусы-Стасювента	дер. мелкой шляхты	40	45	85	7	—	—	—	—	13	—
48	Мюдусы-Стокъ	тоже	71	82	153	8	—	—	—	—	24	—
49	Пулазе-Сверже	дер. мелк. шл. и кр.	140	161	301	19	24	—	6	—	45	—
50	Войдылы	крестьян. усадьба	3	8	11	—	—	—	2	—	—	—
51	Свенцкъ-Велькій	дер. мелк. шл. и кр.	162	169	331	21	29	—	13	—	44	—
52	Средица-Мацьковента	дер. мелкой шляхты	67	72	139	6	5	—	—	—	22	—
53	Средица-Павловента	тоже	72	70	142	5	20	—	—	—	24	—
54	Средица-Якубовента	тоже	57	58	115	11	17	3	1	—	17	—
55	Ставърее-Михаловента	тоже	32	31	63	5	—	—	—	—	10	—
56	Ставърее-Подлесьне	фольваркъ и крест.	14	16	30	7	—	—	1	—	—	1
57	Струмяны	крестьян. деревня	41	49	90	6	—	—	15	—	1	—
58	Тржецины	тоже	43	55	98	20	—	—	17	—	—	—
59	Тржецины	фольваркъ	13	22	35	22	—	—	—	—	—	1
60	Тыборы-Жохи	дер. мелкой шляхты	67	69	136	3	—	—	—	—	21	—
61	Тыборы-Езюрна	тоже	33	34	67	3	—	—	—	—	11	—

Мазовецкій уѣздъ.


всей	Количество земли (въ моргахъ)			Количество земли на 1 крестьян. владѣніе (въ морг.)	Число жилыхъ строеній			Стоимость всего строеній по страховой оцѣнкѣ (въ рубляхъ)	Расстояніе въ верстахъ отъ				№ № по порядку	ПРИМѢЧАНІЯ
	пахатной	луговъ	лѣсовъ		деревянныхъ	каменныхъ	глинобитныхъ		гминнаго управленія	гминнаго суда	школы	почтовой станціи		
285	198	30	—	—	18	—	—	2110	10	10	1	10	10	Питейныя заведенія въ деревняхъ Домброва-Гоголе, Домброва-Выбытки и Домброва-Костельна.
733	506	38	43	—	30	—	—	8990	10	10	2	10	11	
286	179	18	32	—	16	—	—	1940	8	8	1	8	13	
351	202	39	40	—	2	—	—	2850	7	7	1	7	14	
376	236	35	30	—	13	—	—	5220	3	9	3	9	15	
397	219	39	60	—	12	—	—	10940	—	8	—	8	17	
404	292	31	—	—	15	—	—	5050	6	10	6	10	19	
213	137	12	22	—	14	—	—	1910	1	7	1	7	20	
360	233	23	32	—	27	—	—	1960	3	6	3	6	21	
332	223	32	20	—	19	—	—	3610	3	6	3	6	22	
477	289	33	60	—	16	—	—	2220	1	8	1	8	23	
256	166	21	118	—	13	—	—	1920	1	8	1	8	24	
92	54	8	12	—	7	—	—	3000	1	9	1	9	25	
508	302	35	70	—	42	—	—	8200	1	9	1	9	26	
523	388	31	—	—	29	—	—	7290	1	9	1	9	27	
449	322	123	18	—	23	—	—	6270	3	9	3	9	29	
780	552	43	29	—	31	—	—	5850	3	9	3	9	30	
191	133	6	4	—	6	—	—	1240	4	9	4	9	32	
321	225	32	—	—	18	—	—	2250	1	8	1	8	33	
99	7	8	—	—	7	—	—	900	1	9	1	9	34	
490	302	40	50	—	51	—	—	18770	8	8	—	8	35	
282	156	32	38	—	20	—	—	2270	4	4	4	4	37	
280	165	19	40	—	25	—	—	2660	3	5	3	5	38	
441	332	21	—	—	28	—	—	5380	5	12	5	12	39	
369	257	38	—	—	29	—	—	2810	4	10	4	10	40	
291	212	21	—	—	16	—	—	2500	7	8	3	8	41	
182	133	13	—	—	16	—	—	1040	7	8	5	8	42	
575	416	28	16	—	34	—	—	7340	8	13	3	13	43	
136	102	7	—	—	4	—	—	1110	9	13	1	13	44	
318	203	31	21	—	6	—	—	6800	9	13	1	13	45	
196	144	13	—	—	13	—	—	950	9	13	1	13	47	
272	199	19	—	—	24	—	—	3140	8	13	3	13	48	
612	456	40	—	—	47	—	—	4610	10	10	3	10	49	
25	17	3	—	12,5	1	—	—	150	10	10	2	10	50	
836	512	55	102	—	53	—	—	10020	3	8	3	8	51	
219	153	23	—	—	22	—	—	3700	9	7	3	7	52	
320	256	28	—	—	24	—	—	2490	9	7	3	7	53	
292	201	18	15	—	17	—	—	4940	9	7	3	7	54	
170	118	18	—	—	10	—	—	750	11	8	3	8	55	
124	61	20	18	—	4	—	—	3530	11	8	3	8	56	
417	281	23	30	27,8	14	—	—	4470	3	8	3	8	57	
558	291	56	100	—	14	—	—	10170	3	8	3	8	58	
377	235	29	20	—	23	—	—	4310	7	7	1	7	60	
245	169	27	—	—	11	—	—	1490	7	7	1	7	61	

Списокъ населенныхъ мѣстъ.

№ по порядку	Названія гминъ, сельскихъ обществъ и отдѣльныхъ населенныхъ пунктовъ, входящихъ въ ихъ составъ	Родъ поселенія	Число наличныхъ жителей						Число земельныхъ владѣній			
			муж. пола	жен. пола	всего	Въ томъ числѣ			надѣльныхъ	купленныхъ	мелкой шляхты	дворовыхъ и др.
						Непостоян. об. пола	свреевъ об. пола	инострани. об. пола				
1	2	3	4	5	6	7	8	9	10	11	12	13
62	Тыборы-Мишталъ	дер. м. шляхты	39	40	79	10	—	—	—	—	12	—
63	Шепетово-Вавржинце . . .	крестьянская дер.	60	78	138	9	11	—	43	—	—	—
64	Шепетово-Вавржинце . . .	фольваркъ	32	37	69	39	—	2	—	—	—	1
65	Шепетово-Вавржинце . . .	станція ж. д.	15	18	33	12	22	—	—	—	—	1
66	Шепетово-Жаки	дер. м. шляхты	77	86	163	9	—	—	—	—	26	—
67	Шепетово-Подлѣсне	крестьянская дер.	21	25	46	1	—	—	7	—	—	—
68	Шепетово-Яновка	тоже	66	65	131	15	—	—	30	—	—	—
69	Шимборы-Андржеевента . . .	дер. м. шляхты	45	48	93	—	—	—	—	—	15	—
70	Шимборы-Влодки	тоже	42	45	87	—	—	—	—	—	15	—
71	Шимборы-Якубовента	тоже	42	57	99	—	—	—	—	—	15	—
72	Яблонь-Кикольске	тоже	13	16	29	2	—	—	—	—	4	—
73	Яблонь-Самсоны	тоже	46	48	94	1	—	—	—	—	16	—
Итого въ гминѣ			3652	3972	7624	514	301	5	368	3	963	19

Мазовецкій уѣздъ.

всей	Количество земли (въ моргахъ)			Количество земли на 1 крестья. владѣнїе (въ морг.)	Число жилыхъ строеній			Стоимость всѣхъ строеній по страховой оцѣнкѣ (въ рубляхъ)	Разстоянїе въ верстахъ отъ				№ по порядку	ПРИМѢЧАНІЯ
	Въ томъ числѣ				деревянныхъ	каменныхъ	глинобитныхъ		гминнаго управленія	гминнаго суда	школы	почтовой станціи		
	пахатной	луговъ	лѣсовъ											
14	15	16	17	18	19	20	21	22	23	24	25	26	27	28
241	167	22	4	—	12	—	—	2520	7	7	1	7	62	
1511	824	85	300	—	26	3	—	11100	6	7	6	7	63	
—	—	—	—	—	1	1	—	16880	7	5	7	—	65	
330	194	34	36	—	26	—	—	2930	5	5	5	5	66	
26	17	4	—	—	7	—	—	120	6	7	6	—	67	
530	397	27	—	17,6	21	—	—	4320	5	5	5	5	68	
205	151	13	—	—	16	—	—	2190	14	8	1	8	69	
178	130	12	—	—	15	—	—	1920	14	8	1	8	70	
82	57	9	—	—	15	—	—	1920	14	8	1	8	71	
65	44	8	—	—	4	—	—	860	14	8	1	8	72	
131	62	13	30	—	16	—	—	1590	14	8	1	8	73	
21986	14499	1694	1650	—	1196	5	—	280750						



МАКОВСКІЙ УЪЗДЪ.

Списокъ населенныхъ мѣстъ.

№ № по порядку	Названія гминь, сельскихъ обществъ и отдѣльных населенныхъ пунктовъ, входящихъ въ ихъ составъ	Родъ поселенія	Число наличныхъ жителей						Число земельныхъ владѣній			
			муж. пола	жен. пола	всего	Въ томъ числѣ			Крестьянскихъ	Купленныхъ	Мелкой шляхты	Дворовыхъ и др.
						Непостоян. обоего пола	евреевъ об. пола	иностранц. об. пола				
1	2	3	4	5	6	7	8	9	10	11	12	13
Гмина Карнево.												
1	Бышево	крестьян. деревня	72	69	141	—	—	—	12	—	—	—
2	Выгода	тоже	41	49	90	—	—	—	16	—	—	—
3	Бышево	фольваркъ	4	4	8	5	—	—	—	—	—	3
4	Вроново	крестьян. деревня	70	74	144	—	5	—	14	—	—	—
5	Вроново	фольваркъ	7	6	13	9	—	—	—	—	—	4
6	Вулька-Луковская	крестьян. деревня	73	78	151	6	6	—	4	—	—	—
7	Вулька-Луковская	фольваркъ	7	10	17	14	—	—	—	—	—	4
8	Госцево	крестьян. деревня	111	81	192	1	1	—	12	—	3	—
9	Госцево	дер. мелкой шляхты										
10	Держаново-Громадское	крестьян. деревня	75	61	136	—	—	—	16	—	—	—
11	Держаново-Шляхецкое	тоже	42	50	92	—	—	—	6	—	—	—
12	Держаново-Шляхецкое	фольваркъ	2	3	5	2	—	—	—	—	—	3
13	Зарембы	крестьян. деревня	105	104	209	5	5	—	16	—	—	—
14	Зарембы	фольваркъ	12	16	28	15	—	—	—	—	—	4
15	Закржево	дер. мелк. шл. и кр.	110	121	231	—	—	—	1	3	17	—
16	Закржево	фольваркъ	4	7	11	—	—	—	—	—	—	2
17	Карнево	крестьян. деревня	227	235	462	—	—	—	24	—	—	—
18	Карнево	фольваркъ	8	10	18	18	32	—	—	—	—	11
19	Конаржево-Болесты	крестьян. деревня	40	49	89	—	—	—	10	—	—	—
20	Конаржево-Завады	тоже	101	122	223	—	9	—	14	—	—	—
21	Конаржево-Завады	фольваркъ	6	6	12	4	—	—	—	—	—	2
22	Леснево	крестьян. деревня	67	77	144	18	—	—	6	—	—	—
23	Леснево	фольваркъ	13	18	31	17	—	—	—	—	—	3
24	Лукове	крестьян. деревня	362	371	733	—	—	—	16	—	—	—
25	Лукове	фольваркъ	11	12	23	23	—	—	—	—	—	6
26	Жабинь-Луковский	тоже	30	32	62	3	—	—	—	—	—	3
27	Малехи	крестьян. деревня	41	52	93	—	3	—	8	—	—	—
28	Малехи	фольваркъ	7	11	18	10	—	—	—	—	—	2
29	Залъсе	крестьян. деревня	31	32	63	—	—	—	3	—	—	—
30	Залъсе	фольваркъ	13	16	29	12	—	—	—	—	—	3
31	Рутки	тоже	23	24	47	2	—	—	—	—	—	3
32	Милево-Маленки	дер. мелкой шляхты	50	42	92	1	—	—	—	—	9	—
33	Милево-Верхонье	крестьян. деревня	26	28	54	—	—	—	4	—	—	—
34	Милево-Выпыхи	фольваркъ	9	5	14	6	—	—	—	—	—	2
35	Осица	крестьян. деревня	31	32	63	—	—	—	6	—	—	1
36	Осица	фольваркъ										
37	Жабинь-Карневскій	крестьян. деревня	74	87	161	7	—	—	—	—	—	2
38	Жабинь-Карневскій	фольваркъ										
39	Рафалы	крестьян. деревня	55	58	113	—	—	—	8	—	—	—
40	Рафалы	фольваркъ	3	3	6	1	—	—	—	—	—	1
41	Романово	дер. мелк. шляхты	102	111	213	3	—	—	5	—	7	—
42	Романово	крестьян. деревня										
43	Романово	фольваркъ	2	3	5	5	—	—	—	—	—	2
44	Тлучнице	крестьян. деревня	91	91	182	—	—	—	12	—	10	—
45	Тлучнице	дер. мелк. шляхты										
46	Хелхы-Дзерске	тоже	94	107	201	10	8	—	—	—	10	—
47	Хелхы-Климки	тоже	77	65	142	7	—	—	1	3	5	—
48	Хелхы-Кмеце	крестьян. деревня	91	100	191	—	—	—	11	—	—	—
49	Хелхы-Кмеце	фольваркъ	10	8	18	13	3	—	—	—	—	3
50	Хелхы-Хабдзино	дер. мелк. шляхты	62	68	130	—	—	—	—	—	6	—

Маковскій уѣздъ.

всей	Количество земли (въ моргахъ)			Количество земли на 1 крестья. владѣніе (въ морг.)	Число жилыхъ строеній			Стоимость всѣхъ строеній по страховой оценкѣ (въ рубляхъ)	Разстояніе въ верстахъ отъ				№ № по порядку	
	Въ томъ числѣ				деревянныхъ	каменныхъ	глинобитныхъ		гминнаго управленія	гминнаго суда	школы	почтовой станціи		
	пахатной	луговой	лѣсовъ											
14	15	16	17	18	19	20	21	22	23	24	25	26	27	28
337	292	10	—	12,0	28	—	—	8520	1	7	1	7	1	Гминное управление, ко- стель и училище въ дер. Карнево.
850	395	100	204	—	3	—	—	6650	1	7	1	7	3	Ближайшая почтовая станція и гминный судъ въ г. Маковѣ.
104	90	7	—	7,4	14	—	—	4450	3	10	3	10	4	Въ дер. Лукове питей- ное заведеніе.
573	400	100	—	—	3	1	—	5050	3	10	3	10	5	Въ дер. Лукове сахар- ный заводъ; въ дер. Чар- нотово лѣсопильня.
38	36	—	—	9,5	4	—	—	430	6	10	6	10	6	Дороги 2 разряда.
542	473	45	—	—	4	—	—	5000	6	10	6	10	7	
299	250	21	—	24,2	12	—	—	5170	7	9	7	9	8	
102	86	5	—	—	3	—	—	3910	7	9	7	9	9	
242	217	15	—	15,1	16	—	—	2650	8	8	8	8	10	
10	8	—	—	1,6	6	—	—	260	8	8	8	8	8	
504	287	40	145	—	3	1	—	4750	8	8	8	8	12	
150	139	—	—	8,3	16	—	—	4550	9	7	9	7	13	
405	370	5	25	—	3	—	—	5000	9	7	9	7	14	
5	5	—	—	1,2	1	—	—	350	8	6	8	6	15	
838	790	20	10	—	22	—	—	9760	8	6	8	6	16	
182	160	10	—	7,6	24	—	—	8030	—	7	—	7	17	
1180	461	52	638	—	9	3	—	12530	—	7	—	7	18	
133	120	5	—	13,3	10	—	—	2300	8	12	8	12	19	
95	85	5	—	6,8	14	—	—	2570	6	11	2	11	20	
802	459	48	204	—	2	—	—	5790	6	11	2	11	21	
17	15	—	—	2,8	6	—	—	1040	3	8	3	8	22	
458	423	25	—	—	3	—	—	10150	3	8	3	8	23	
61	51	—	—	3,8	15	1	—	3830	6	12	6	12	24	
868	601	67	160	—	4	2	—	15250	6	12	6	12	25	
369	350	10	—	—	3	—	—	5500	5	12	5	12	26	
55	48	2	—	6,9	8	—	—	2370	7	1	1	7	27	
380	181	28	161	—	2	—	—	5620	7	1	1	7	28	
15	10	2	—	5,0	3	—	—	70	3	10	3	10	29	
286	180	40	60	—	2	1	—	5390	3	10	3	10	30	
204	180	16	—	—	3	—	—	1500	5	9	5	9	31	
168	160	4	—	—	9	—	—	3420	6	13	6	13	32	
46	44	—	—	11,5	4	—	—	1980	6	13	6	13	33	
151	148	1	—	—	2	—	—	6810	7	14	7	14	34	
73	68	3	—	12,1	6	—	—	1150	4	3	4	3	35	
252	1	—	250	—	1	—	—	300	4	3	4	3	36	
8	7	—	—	—	2	—	—	410	4	3	4	3	37	
369	238	28	76	—	2	1	—	2650	4	3	4	3	38	
121	119	—	—	15,1	8	—	—	1600	3	10	3	10	39	
258	240	15	—	—	1	—	—	810	3	10	3	10	40	
479	430	2	40	—	7	—	—	12070	5	6	5	6	41	
43	40	—	—	8,6	5	—	—	1520	5	6	5	6	42	
126	113	—	10	—	1	1	—	4470	5	6	5	6	43	
91	80	1	—	7,6	12	—	—	3530	3	10	3	10	44	
453	430	8	—	—	10	—	—	6370	3	10	3	10	45	
129	120	4	—	—	10	—	—	2980	4	6	4	6	46	
214	210	—	—	—	9	—	—	4210	3	8	3	8	47	
101	98	—	—	9,1	11	—								

Списокъ населенныхъ мѣстъ.

№ № по порядку	Названія гминь, сельскихъ обществъ и отдѣльныхъ населенныхъ пунктовъ, входящихъ въ ихъ составъ	Родъ поселенія	Число наличныхъ жителей						Число земельныхъ владѣній			
			муж. пола	жен. пола	всего	Въ томъ числѣ			Крестьянскихъ		мелкой шляхты	дворскихъ и др.
						непостоян. об. пола	евреевъ об. пола	инострани. об. пола	надѣльныхъ	купленныхъ		
1	2	3	4	5	6	7	8	9	10	11	12	13
51	Хелхы-Хабдино . . .	крестьян. деревня	4	3	7	—	—	—	6	—	—	—
52	Хелхы-Циборы . . .	дер. мелк. шляхты	2	3	5	2	—	—	—	—	—	2
53	Хелхы-Якусы . . .	тоже	46	59	105	1	—	—	1	—	5	—
54	Хелхы-Илове . . .	тоже	69	65	134	4	—	—	2	—	9	—
55	Хржаново-Бронисше . . .	крестьян. деревня	41	53	94	—	—	—	10	—	—	—
56	Чарностово . . .	тоже	307	322	629	17	—	—	35	—	—	—
57	Чарностово . . .	фольваркъ	9	13	22	22	—	—	—	—	—	6
58	Заблудзенець . . .	тоже	—	—	—	—	—	—	—	—	—	1
59	Швелице . . .	крестьян. деревня	308	323	631	10	—	—	68	—	—	2
60	Швелице . . .	фольваркъ	5	9	14	8	—	—	—	—	—	—
Итого въ гминѣ. . .			3283	3458	6741	281	72	—	347	6	81	75
Гмина Красносельць.												
1	Амелинь . . .	крестьян. деревня	163	199	362	—	—	—	21	—	—	—
2	Багенице . . .	тоже	133	106	239	—	—	—	15	—	—	—
3	Пржитулы . . .	тоже	12	12	24	—	—	—	4	—	—	—
4	Багенице . . .	дер. мелкой шляхты	43	38	81	—	—	—	—	—	16	—
5	Багенице . . .	фольваркъ	46	42	88	6	—	—	—	—	—	16
6	Бернаты-Пенице . . .	крестьян. деревня	83	89	172	—	—	—	8	—	—	—
7	Бернаты-Пенице . . .	дер. мелк. ш. и кр.	5	6	11	—	—	—	—	—	—	6
8	Воля-Пеницкая . . .	крестьян. деревня	102	97	199	—	—	—	27	—	—	—
9	Воля-Новинки . . .	тоже	11	17	28	—	—	—	3	—	—	—
10	Воля-Пеницкая . . .	дер. мелкой шляхты	89	99	188	—	—	—	—	—	19	—
11	Воля-Юзефово . . .	фольваркъ	8	8	16	1	—	—	—	—	—	1
12	Вулька-Дронжджевская . . .	крестьян. деревня	114	119	233	—	—	—	25	—	—	—
13	Вулька-Крживомія . . .	лѣсная усадьба	5	1	6	—	—	—	—	—	—	1
14	Грабово . . .	дер. мелкой шляхты	111	92	203	—	—	—	—	—	39	—
15	Пержалки . . .	тоже	31	55	86	—	—	—	—	—	12	—
16	Гронды . . .	крестьян. деревня	173	171	344	—	—	—	35	—	—	—
17	Ходково-Кухны . . .	лѣсная усадьба	9	13	22	—	—	—	—	—	—	1
18	Клинъ . . .	тоже	4	7	11	—	—	—	—	—	—	1
19	Недавездзка . . .	тоже	11	16	27	—	—	—	—	—	—	1
20	Славки . . .	тоже	15	14	29	2	—	—	—	—	—	1
21	Дронжджево . . .	крестьян. деревня	390	419	809	20	—	7	64	—	—	—
22	Дронжджево . . .	фольваркъ	96	61	157	122	87	74	—	—	—	1
23	Звѣржиенець . . .	дер. мелкой шляхты	40	31	71	2	—	—	—	—	16	—
24	Каролиново . . .	крестьян. деревня	84	112	196	—	—	2	21	—	—	—
25	Красносельць . . .	посадъ	473	542	1015	84	1290	30	30	—	—	84
26	Красносельць-Лѣсной . . .	дер. мелкой шляхты	88	66	154	10	—	—	—	—	21	—
27	Лазы . . .	крестьян. деревня	117	170	287	5	—	2	10	—	—	—
28	Лазы . . .	фольваркъ	10	8	18	12	—	6	—	—	—	1
29	Несулово . . .	крестьян. деревня	84	86	170	—	—	—	10	—	—	—
30	Несулово . . .	фольваркъ	11	7	18	—	5	—	—	—	—	1
31	Пахъ . . .	крестьян. деревня	15	48	63	—	—	—	5	—	—	—
32	Амелинь-Гута . . .	дер. мелкой шляхты	28	23	51	—	—	—	—	—	—	5
33	Пенице . . .	крестьян. деревня	4	7	11	—	—	—	2	—	—	—
34	Пенице . . .	дер. мелкой шляхты	313	297	610	39	11	20	—	—	50	—
35	Печиска . . .	крестьян. деревня	85	84	169	—	—	—	17	—	—	—
36	Пржитулы . . .	тоже	130	197	327	5	—	—	5	36	—	—
37	Раки . . .	тоже	224	218	442	15	—	8	56	—	—	—

Маковскій уѣздъ.

всей	Количество земли (въ моргахъ)			Количество земли на 1 крестьян. владѣнн (въ морг.)	Число жилыхъ строеній			Разстоянн въ верстахъ отъ				№ № по порядку		
	Въ томъ числѣ				деревянныхъ	каменныхъ	глинобитныхъ	Стоимость всѣхъ строеній по страховой оцѣнкѣ (въ рубляхъ)	гминнаго управленія	гминнаго суда	школы		почтовой станціи	
	пахатной	луговой	лѣсовъ											
14	15	16	17	18	19	20	21	22	23	24	25	26	27	28
13	11	—	—	2,1	3	—	—	500	3	7	3	7	51	
150	140	2	—	—	3	—	—	1610	5	6	5	6	52	
148	140	—	—	—	10	—	—	3260	3	8	3	8	53	
420	410	3	—	—	12	—	—	8720	7	7	7	7	54	
161	151	—	—	16,1	10	—	—	670	4	3	4	3	55	
332	294	6	—	9,4	35	—	—	12700	3	7	3	7	56	
2600	992	80	1510	—	5	1	—	12210	3	7	3	7	57	
1067	933	66	—	—	68	—	—	26730	—	7	3	7	58	
18800	13330	908	3640	—	499	12	—	282260					60	
637	166	137	45	30,3	21	—	—	3810	7	7	7	22	1	Въ пос. Красносельць
318	241	44	—	21,2	15	—	—	7290	3	3	3	21	2	гминное управленіе, гминный судъ, костель, училище, два кирпичные за-
107	52	49	—	26,7	4	—	—	2180	7	7	7	27	3	вода, двѣ вѣтряныя мель-
446	212	69	132	—	16	—	—	4550	3	3	3	23	4	ницы, 8 питейныхъ заве-
553	363	196	—	—	16	—	—	13290	4	4	4	24	5	деней, мелочныя лавки и
193	116	—	14	24,1	8	—	—	1360	3	3	3	22	6	6 ярмарокъ въ годъ.
494	422	43	31	—	6	—	—	4000	3	3	3	22	7	Ближайшая почтовая
359	186	71	29	13,6	27	—	—	5430	3	3	3	17	8	станція въ г. Праньшгѣ.
39	37	2	—	13,0	3	—	—	670	3	3	3	17	9	Въ дер. Дронжджево же-
438	277	90	—	—	19	—	—	5200	3	3	3	17	10	лѣзный заводъ.
221	141	60	4	—	2	—	—	2500	3	3	3	17	11	Кирпичный заводъ въ
444	285	118	—	17,7	25	—	—	7206	7	7	7	27	12	дер. Сельць.
—	—	—	—	—	2	—	—	—	11	11	11	28	13	Вѣтряныя мельницы въ
504	143	72	30	—	39	—	—	2500	8	8	8	28	14	дер. Вагенице, Сельць;
153	69	24	1	—	12	—	—	850	8	8	8	28	15	водяная въ дер. Дронж-
848	637	142	270	24,2	35	—	—	16370	3	3	3	17	16	джево.
—	—	—	—	—	—	1	—	940	5	5	5	18	17	
—	—	—	—	—	—	1	—	1200	6	6	6	12	18	
—	—	—	—	—	—	1	—	1760	4	4	4	14	19	
4772	310	350	3423	—	2	—	—	2930	5	5	5	17	20	
804	737	98	—	12,5	64	—	—	7840	6	6	—	25	21	
5942	1711	675	3264	—	16	1	—	18730	5	5	—	25	22	
266	180	12	—	—	16	—	—	4460	7	7	1	27	23	
347	274	9	20	16,5	21	—	—	7840	8	8	2	14	24	
292	212	—	—	—	98	16	—	69830	—	—	—	20	25	
785	605	90	—	—	21	—	—	9260	3	3	3	17	26	
175	94	67	—	17,5	10	—	—	3760	3	3	3	20	27	
161	149	13	—	—	4	—	—	3640	2	2	2	18	28	
377	93	105	—	37,7	10	—	—	2420	9	9	9	20	29	
1247	620	100	440	—	3	—	—	4960	7	7	7	21	30	
122	45	17	—	24,4	5	—	—	1860	8	8	8	21	31	
266	169	60	43	—	5	—	—	2460	6	8	6	2	32	
1836	1421	151	24	—	52	—	—	15830	3	3	3	20	33	
106	22	29	34	6,2	17	—	—	2700	10	10	10	28	35	
811	711	51	49	22,5	36	—	—	9540	2	2	2	22	36	
842	559	191	—	15,0	56	—	—	11240	7	7	7	27	37	

Списокъ населенныхъ мѣстъ.

№ № по порядку	Названія гминь, сельскихъ обществъ и отдѣльныхъ населенныхъ пунктовъ, входящихъ въ ихъ составъ	Родъ поселенія	Число наличныхъ жителей						Число земельныхъ владѣній			
			муж. пола	жен. пола	всего	Въ томъ числѣ			Крестьянскихъ		Мелкой шляхты	дворскихъ и др.
						непостоян. об. пола	свресвѣ об. пола	иностраниц. об. пола	надѣльныхъ	купленныхъ		
1	2	3	4	5	6	7	8	9	10	11	12	13
38	Паперны-Борекъ	крестьян. деревня	76	80	156	—	—	—	11	—	—	—
39	Рузецкъ	тоже	19	18	37	—	—	—	3	—	—	—
40	Рузецкъ	дер. мелкой шляхты	25	28	53	—	—	—	—	—	7	—
41	Пржилае	крестьян. деревня	13	13	26	—	—	—	41	—	—	—
42	Сельць	тоже	337	393	730	5	—	5	50	—	—	—
43	Вымыслы	фольваркъ	13	16	29	—	—	—	—	—	—	1
44	Вымыслы	крестьян. деревня										
45	Красносельць	фольваркъ	12	11	23	6	—	6	—	—	—	1
46	Суше	крестьян. деревня	186	141	327	9	—	9	46	—	—	—
47	Суше	фольваркъ	10	7	17	5	—	—	—	—	—	1
48	Бабинь	лѣсная усадьба	4	6	10	—	—	—	—	—	—	1
49	Хлопя-Лонка	крестьян. деревня	170	109	279	—	—	—	28	—	—	—
50	Выгода	тоже	19	23	42	—	—	—	3	—	—	—
51	Эльжбѣцинъ	тоже	40	38	78	1	—	—	7	—	—	—
52	Вулька-Раковская	тоже	44	37	81	3	—	—	9	—	—	—
Итого въ гминѣ			4328	4497	8825	352	1393	174	550	—	180	124
Гмина Пержаново.												
1	Адамово	крестьян. деревня	43	45	88	—	—	—	10	—	—	—
2	Батогово-Бернаты	дер. мелкой шляхты	45	55	100	3	19	—	1	—	15	—
3	Бедрице-Козегловы	тоже	63	74	137	—	10	—	1	—	27	—
4	Батогово-Фляше	тоже	12	16	28	—	—	—	—	—	6	—
5	Бедрице-Старавесь	тоже	45	64	109	—	—	—	—	—	20	—
6	Бедрице-Климки	тоже	8	8	16	—	—	—	—	—	2	—
7	Бедрице-Фальки	тоже	11	14	25	—	—	—	—	—	4	—
8	Гуты-Мале	тоже	42	58	100	—	—	—	—	—	17	—
9	Гуты-Дуже	тоже	64	91	155	5	—	—	—	—	21	—
10	Домбровка	крестьян. деревня	297	338	635	30	—	—	24	37	—	—
11	Завады-Поникевъ	дер. мелк. шляхты	41	56	97	—	—	—	1	—	19	—
12	Святая Троица	крестьян. деревня	3	6	9	—	—	—	1	—	—	—
13	Заленже-Поникевске	дер. мелк. шляхты	61	69	130	—	—	—	—	—	19	—
14	Залузе	крестьян. деревня	224	246	470	—	—	—	50	—	—	—
15	Залбее	дер. мел. шл. и кр.	67	73	140	5	13	—	6	—	10	—
16	Липники	дер. мелкой шляхты	61	76	137	—	—	—	—	—	25	—
17	Мариамполь	крестьян. деревня	64	76	140	—	—	—	16	—	—	1
18	Пержаново	дер. мелкой шляхты	92	95	187	1	12	—	—	—	28	—
19	Пержаново	крестьян. деревня	81	97	178	—	—	—	22	—	—	—
20	Поникевъ-Велькій	дер. мел. шл и кр.	115	139	254	—	—	—	12	—	10	—
21	Высекеры	дер. мелк. шляхты	10	14	24	—	—	—	—	—	5	—
22	Прицаново	крестьян. деревня	49	57	106	—	—	—	11	—	—	—
23	Ржехово-Вельке	дер. мелкой шляхты	75	86	161	2	—	—	—	—	28	—
24	Ржехово-Гаць	дер. мел. шл. и кр.	61	85	146	—	—	—	2	—	25	—
25	Ржехувекъ	дер. мелкой шляхты	39	56	95	3	—	—	—	—	12	—
26	Севериново	крестьян. деревня	110	126	236	2	—	—	32	—	—	—
27	Сое	тоже	69	87	156	—	—	—	5	14	—	—
28	Цѣмнево	тоже	67	74	141	—	—	—	17	—	—	—
29	Цѣцюрки	дер. мелк. шляхты	69	72	141	1	7	—	—	—	11	—
30	Каленчинъ	крестьян. деревня	32	37	69	—	—	—	4	—	—	—
31	Червонка	дер. мелк. шляхты	100	115	215	2	32	—	—	—	22	1

Маковскій уѣздъ.

№ № по порядку	Количество земли (въ моргахъ)				Количество земли на 1 крестьян. владѣніе (въ морг.)	Число жилыхъ строеній			Разстояніе въ верстахъ отъ				№ № по порядку														
	Въ томъ числѣ					деревянныхъ	каменныхъ	глинобитныхъ	Стоимость всего строеній по страховой оценкѣ (въ рублѣхъ)	гминнаго управленія	гминнаго суда	школы		почтовой станціи													
	всей	пахатной	луговой	лѣсовъ																							
14	15	16	17	18	19	20	21	22	23	24	25	26	27	28													
38	125	85	40	—	11,3	11	—	—	1570	6	6	6	26	38													
39	240	140	20	60	—	10	—	—	1930	10	10	10	21	39													
40	95	43	14	—	23,7	4	—	—	2900	8	8	8	28	40													
41	928	906	32	—	18,5	50	—	—	16690	—	—	—	20	42													
42	198	165	14	—	—	2	—	—	4000	1	1	1	19	43													
43	72	72	—	—	—	7	—	—	1330	1	1	1	19	44													
44	901	786	92	30	—	3	1	—	5500	2	2	2	20	45													
45	190	95	34	—	4,1	46	—	—	2060	5	5	5	17	46													
46	640	49	—	—	—	4	—	—	9800	5	5	5	17	47													
47	1	—	—	—	—	—	1	—	940	6	6	6	13	48													
48	624	326	83	35	22,3	28	—	—	7440	1	1	1	21	49													
49	58	45	3	3	19,3	3	—	—	620	1	1	1	20	50													
50	182	117	48	—	26,0	7	—	—	3490	5	5	3	25	51													
51	120	85	19	—	13,3	9	—	—	1400	5	5	3	25	52													
Итого въ гминѣ														29279	14173	3533	7981	—	870	22	—	320076	—	—	—	—	—
Гмина Пержаново.																											
1	220	99	84	33	22,0	10	—	—	2390	4	11	4	11	1													
2	127	77	43	—	—	16	—	—	4060	8	15	8	15	2													
3	191	110	10	52	—	25	—	—	5060	7	14	7	14	3													
4	29	14	13	—	—	6	—	—	370	7	14	7	14	4													
5	124	101	—	19	—	20	—	—	2460	5	12	5	12	5													
6	24	16	3	3	—	2	—	—	460	6	13	6	13	6													
7	29	19	4	3	—	4	—	—	440	6	13	6	13	7													
8	221	81	15	112	—	17	—	—	2390	5	12	5	12	8													
9	193	106	21	53	—	21	—	—	2920	5	12	5	12	9													
10	1304	376	65	782	21,3	61	—	—	24490	2	7	2	7	10													
11	361	194	12	138	—	17	—	—	2860	7	14	7	14	11													
12	22	20	—	—	22,0	1	—	—	1320	7	17	7	17	12													
13	130	103	—	19	—	19	—	—	2910	6	13	6	13	13													
14	874	811	—	49	17,4	50	—	—	14180	6	14	6	14	14													
15	174	84	24	53	—	16	—	—	3510	5	10	5	10	15													
16	753	190	28	504	—	25	—	—	6620	3	10	3	10	16													
17	335	164	35	112	21,0	16	—	—	2340	3	10	3	10	17													
18	297	108	10	153	—	28	—	—	8970	2	8	2	8	18													
19	712	494	42	151	32,3	21	—	—	6150	2	8	2	8	19													
20	1147	321	73	725	—	20	—	—	9120	6	14	6	14	20													
21	210	193	14	—	—	5	—	—	840	5	12	5	12	21													
22	584	342	46	165	—	14	—	—	5980	9	17	9	17	22													
23	515	272	25	184	—	27	1	—	14100	6	10	6	10	23													
24	364	162	31	157	—	27	—	—	4500	4	10	4	10	24													
25	280	210	39	—	—	12	—	—	5530	4	10	4	10	25													
26	796	691	—	71	24,9	32	—	—	8510	2	5	2	5	26													
27	229	63	20	113	12,0	19	—	—	10540	3	9	3	9	27													
28	533	232	57	127	31,3	17	1	—	3710	4	4	4	4	28													
29	108	36	9	53	—	11	—	—	1490	4	7	4	7	29													
30	127	100	17	—	31,7	5	—	—	1820	4	7	4	7	30													
31	1142	291	16	783	—	20	2	—	11920	—	7	—	—	31													

Списокъ населенныхъ мѣстъ.

№ № по порядку	Названія гминь, сельскихъ обществъ и отдѣльныхъ населенныхъ пунктовъ, входящихъ въ ихъ составъ	Родъ поселенія	Число наличныхъ жителей						Число земельныхъ владѣній			
			муж. пола	жен. пола	всего	Въ томъ числѣ			Крестьянскихъ	мелкой шляхты	дворовыхъ и др.	
						Непостоян. об. пола	евреевъ об. пола	инострани. об. пола				
1	2	3	4	5	6	7	8	9	10	11	12	13
46	Ходково-Залози	дер. мелк. шляхты	89	105	194	10	4	—	—	—	30	1
47	Ходково-Кухны	тоже	89	84	173	3	13	—	—	—	23	1
48	Цецюрки	крестьян. деревня	48	49	97	—	—	—	16	—	—	—
49	Шлясы-Лосино	тоже	41	39	80	2	15	2	11	—	—	—
50	Шлясы-Лосино	фольваркъ	18	27	45	6	—	—	—	—	—	1
51	Яціонжекъ	крестьян. деревня	89	110	199	4	22	—	38	—	—	—
52	Яціонжекъ	фольваркъ	45	50	95	11	—	—	—	—	—	1
53	Яціонжекъ-Брамура	усадебъ	9	6	15	—	—	—	—	—	—	1
54	Тосинь	тоже	5	5	10	—	10	—	—	—	—	1
Итого въ гминѣ			2577	2867	5444	302	303	11	362	—	288	33
Гмина Сельць.												
1	Белдыки	дер. мелкой шляхты	33	40	73	—	8	—	—	—	13	—
2	Госе	тоже	25	24	49	—	—	—	—	—	11	—
3	Малки	тоже	30	30	60	—	—	—	4	—	5	1
4	Биндушки	крестьян. деревня	39	41	80	2	—	—	17	—	—	—
5	Бржозовы-Контъ	тоже	3	2	5	—	—	—	1	—	—	—
6	Домбровка	тоже	35	36	71	—	—	—	8	—	—	—
7	Липины	тоже	19	18	37	—	—	—	3	—	—	—
8	Ольшевица	тоже	43	57	100	—	—	—	7	—	1	—
9	Чернявы	дер. мелкой шляхты	13	13	26	5	—	—	—	—	4	—
10	Яворекъ	крестьян. деревня	2	3	5	3	—	—	1	—	—	—
11	Боруты	дер. мелкой шляхты	105	102	207	—	8	—	4	—	31	—
12	Бржузе-Дуже	тоже	32	52	84	4	—	—	—	—	21	—
13	Бржузе-Мале	крестьян. деревня	48	47	95	—	—	—	15	1	—	—
14	Дзбондзь	д. мелк. шл. и кр.	137	143	280	4	7	—	32	4	4	—
15	Паулиново	тоже	9	12	21	—	—	—	—	—	1	—
16	Дроздово	тоже	159	178	337	1	—	—	31	—	17	—
17	Каштуры	тоже	38	46	84	3	—	—	6	—	4	—
18	Буды-Красинске	крестьян. деревня	8	14	22	1	—	—	4	—	—	—
19	Домброва	тоже	9	11	20	2	—	—	3	—	—	—
20	Квятково	усадебъ	15	8	23	3	20	—	—	—	2	—
21	Свента-Розалія	тоже	20	16	36	—	—	—	3	—	1	—
22	Крудунки	дер. мел. шл. и кр.	36	30	66	4	—	—	5	—	5	—
23	Мосциска	крестьян. деревня	24	26	50	2	—	—	7	—	—	—
24	Лахи	дер. мел. шл. и кр.	119	139	258	2	22	—	44	5	9	—
25	Ласевите	дер. мелк. шляхты	66	73	139	2	2	—	—	—	25	—
26	Лась	крестьян. деревня	155	144	299	5	10	—	49	1	—	—
27	Янкова-Воля	тоже	2	1	3	—	—	—	1	—	—	—
28	Мрочки-Кавки	дер. мелк. шляхты	25	33	58	1	—	—	—	—	9	—
29	Мрочки-Рембишево	тоже	72	73	145	3	—	—	—	—	32	—
30	Напіорки-Бутне	тоже	50	47	97	—	2	—	—	—	19	—
31	Напіорки-Кмотры	тоже	10	13	23	—	—	—	—	—	2	—
32	Напіорки-Гардзіолки	тоже	26	34	60	1	—	—	—	—	10	—
33	Напіорки-Ладне	тоже	25	29	54	—	—	—	—	—	12	—
34	Напіорки-Ценжке	тоже	62	81	143	3	11	—	—	—	27	—
35	Новины	тоже	130	138	268	3	16	—	—	—	38	—
36	Орлово	крестьян. деревня	71	87	158	—	—	—	—	—	25	—
37	Прушки	дер. мелкой шляхты	89	73	162	—	—	—	—	—	26	—
38	Ржевне	дер. мел. шл. и кр.	135	149	284	3	3	—	29	—	8	1

Маковскій уѣздъ.

№ № по порядку	Количество земли (въ моргахъ)				Количество земли на 1 крестьян. владѣніе (въ морг.)	Число жилыхъ строеній			Разстояніе въ верстахъ отъ				№ № по порядку	ПРИМѢЧАНІЯ												
	всей	Въ томъ числѣ				деревянныхъ	каменныхъ	глинобитныхъ	Стоимость всѣхъ строеній по страховой оцѣнкѣ (въ рублѣхъ)	гминнаго управленія	гминнаго суда	школы			почтовой станціи											
		пахатной	луговой	лѣсовъ																						
14	15	16	17	18	19	20	21	22	23	24	25	26	27	28												
46	853	667	12	95	—	31	—	—	4730	5	8	5	9	46												
47	358	313	1	30	—	19	—	—	2980	4	7	4	9	47												
48	105	72	—	—	6.5	9	—	—	2930	10	11	9	7	48												
49	60	40	2	11	5.4	6	—	—	1870	7	9	7	15	49												
50	305	248	14	29	—	5	—	—	3610	7	9	7	15	50												
51	404	228	19	38	10.6	22	—	—	8270	3	8	3	10	51												
52	739	468	70	160	—	3	1	—	5000	3	8	3	10	52												
53	235	1	—	233	—	1	—	—	300	4	8	4	10	53												
54	30	25	2	—	—	1	—	—	4220	4	9	4	7	54												
Итого														24106	13180	1157	5622	—	553	9	—	219840				
1	119	77	10	3	—	13	—	—	3150	—	23	1	5	1												
2	108	65	6	14	—	10	—	—	5350	—	23	1	5	2												
3	83	53	6	1	—	12	—	—	3340	—	23	1	5	3												
4	216	173	22	—	12.6	17	—	—	3980	6	24	5	11	4												
5	67	48	3	2	67.0	1	—	—	150	6	24	3	11	5												
6	79	58	2	—	9.9	7	—	—	2020	4	22	3	9	6												
7	151	118	7	3	50.3	3	—	—	1700	6	24	5	11	7												
8	159	132	4	—	22.7	10	—	—	1510	5	23	4	10	8												
9	104	60	30	4	—	4	—	—	1210	6	24	5	11	9												
10	185	71	60	6	—	1	—	—	1030	6	24	5	11	10												
11	309	210	12	2	—	35	—	—	2760	2	22	2	6	11												
12	265	153	40	16	—	19	—	—	1320	6	28	7	6	12												
13	210	133	32	5	13.1	14	—	—	5270	7	28	7	7	13												
14	881	437	96	177	—	32	—	—	16150	6	28	7	5	14												
15	1259	878	122	64	—	37	—	—	9210	10	28	10	10	16												
16	411	216	36	120	—	12	—	—	4970	6	14	5	14	17												
17	50	36	5	—	12.2	4	—	—	1190	5	19	4	10	18												
18	38	29	3	—	12.6	3	—	—	250	15	14	14	14	19												
19	2	2	—	—	—	3	—	—	490	7	13	7	13	20												
20	45	33	4	—	—	5	—	—	1570	5	19	4	10	21												
21	282	227	20	6	—	10	—	—	2590	6	24	6	10	22												
22	134	117	6	—	29.0	6	—	—	1490	7	25	7	10	23												
23	737	407	83	139	—	31	—	—	7970	7	25	7	10	24												
24	329	216	16	20	—	25	—	—	3120	1	23	2	5	25												
25	732	632	20	—	14.6	44	—	—	16730	4	16	5	10	26												
26	21	15	2	—	21.0	1	—	—	600	1	20	2	6	27												
27	179	75	29	38	—	8	—	—	1890	6	27	6	6	28												
28	271	167	17	—	—	29	—	—	2560	3	25	5	5	29												
29	232	147	4	8	—	15	—	—	1820	4	23	4	6	30												
30	25	13	1	—	—	2	—	—	130	4	23	4	6	31												
31	105	54	8	3	—	10	—	—	1730	3	22	3	6	32												
32	97	69	4	3	—	10	—	—	1170	3	22	3	6	33												
33	244	151	6	4	—	26	—	—	3170	4	23	4	6	34												
34	962	600	80	160	—	37	—	—	12640	5	19	4	10	35												
35	556	427	29	2	22.2	24	—	—	3840	7	25	7	10	36												
36	184	111	11	2	—	25	—	—	3070	2	24	3	5	37												
37</																										

Списокъ населенныхъ мѣстъ.

№ № по порядку	Названія гминъ, сельскихъ обществъ и отдѣльных населенныхъ пунктовъ, входящихъ въ ихъ составъ	Родъ поселенія	Число наличныхъ жителей						Число земельныхъ владѣній			
			муж. пола	жен. пола	всего	Въ томъ числѣ			Крестьянскихъ	куленныхъ	мелкой шляхты	дворскихъ и др.
						Непостоян. обою пола	евреевъ об. пола	иностраниц. об. пола				
1	2	3	4	5	6	7	8	9	10	11	12	13
38	Пржистань	фольваркъ	31	40	71	15	—	—	—	—	—	1
39	Качобель	тоже	1	2	3	—	—	—	—	—	—	1
40	Равы-Куржонтки	дер. мелк. шляхты	129	149	278	—	12	—	—	—	37	—
41	Равы-Стассе	тоже	47	41	88	—	7	—	—	—	15	—
42	Рафалы-Глинки	крестьян. деревня	36	42	78	—	—	—	6	—	—	—
43	Рафалы-Глинки	дер. мелк. шляхты										
44	Хойнувекъ	тоже	8	13	21	—	—	—	—	—	5	—
45	Ржанецъ	дер. крест. б. каз.	202	218	420	—	8	—	53	—	—	—
46	Сендки-Стржемечне	крестьян. деревня	25	24	49	4	—	—	1	—	—	—
47	Сендки-Стржемечне	дер. мелк. шляхты										
48	Славково	крестьян. деревня	92	106	198	7	—	—	30	—	1	—
49	Славково	дер. мелк. шляхты										
50	Сышнево	дер. крест. б. каз.	123	105	228	—	—	—	29	—	—	—
51	Сышнево	крестьян. деревня										
52	Сышнево	фольваркъ	25	29	54	4	—	—	—	—	5	—
53	Хелхы-Салки	дер. мелк. шляхты	31	35	66	—	—	—	—	—	12	—
54	Хелхы-Себоры	тоже	31	26	57	1	—	—	—	—	10	—
55	Хойники	крестьянская дер.	102	102	204	—	4	—	22	—	—	—
56	Гронды	тоже										
57	Льсна	усадебя	2	3	5	—	—	—	—	—	—	1
58	Хойново	дер. мелк. шляхты	34	33	67	—	—	—	1	—	8	—
59	Щеглинъ	крест. дер. б. барщ.	84	109	193	—	—	—	19	—	—	—
60	Щеглинъ-Подуховное	тоже	48	42	90	—	—	—	10	—	—	—
61	Яржилы	тоже	87	91	178	—	—	—	18	—	—	—
62	Яржилы	дер. мелк. шляхты										
Итого въ гминѣ			3266	3382	6648	84	97	—	503	—	307	9

Маковскій уѣздъ.

всей	Количество земли (въ моргахъ)			Количество земли на 1 крест. владѣнн (въ морг.)	Число жилыхъ строеній			Разстоянiе въ верстахъ отъ				ПРИМѢЧАНІА		
	Въ томъ числѣ				деревянныхъ	каменныхъ	глинобитныхъ	Стоимость всѣхъ строеній по страховой оцѣнкѣ (въ рубляхъ)	гминнаго управленія	гминнаго суда	школы		почтовой станціи	
	пахатной	луговъ	лѣсовъ											
14	15	16	17	18	19	20	21	22	23	24	25	26	27	28
3009	267	400	1960	—	10	—	—	21870	14	24	4	8	38	
	572	250	60	172	—	36	—	3350	5	6	6	6	20	
310	190	20	48	—	16	—	—	1480	5	6	6	6	20	41
89	22	11	14	14,6	6	—	—	600	3	13	8	8	14	42
	80	22	10	13	—	6	—	500	3	13	8	8	14	43
150	100	6	39	—	5	—	—	1550	2	10	7	7	13	44
442	285	120	—	8,3	53	—	—	5970	8	11	6	6	15	45
5	3	2	—	5,0	1	—	—	30	5	15	8	8	14	46
289	51	18	150	—	5	—	—	270	5	15	8	8	14	47
630	320	104	13	21,0	26	—	—	9700	2	9	6	6	9	48
90	57	28	—	—	1	—	—	970	2	10	6	6	9	49
615	353	126	—	23,0	30	—	—	—	—	10	6	6	11	50
41	30	7	—	—	9	—	—	9840	—	10	6	6	11	51
248	195	4	12	—	6	—	—	1940	—	10	6	6	11	52
150	98	7	30	—	10	—	—	540	2	10	8	8	11	53
150	98	7	30	—	10	—	—	1490	2	10	8	8	11	54
373	282	35	4	22,1	30	—	—	2160	15	21	7	7	14	55
113	60	34	1	—	6	—	—	620	15	21	7	7	14	56
—	—	—	—	—	—	—	—	—	—	—	—	—	—	57
290	200	36	12	—	10	—	—	1130	6	6	5	5	15	58
949	460	40	360	49,8	16	—	—	9050	5	5	2	2	15	59
315	202	30	12	31,5	11	—	—	3080	6	6	2	2	14	60
239	183	25	—	13,2	10	—	—	1970	1	11	6	6	21	61
479	287	45	46	—	11	—	—	2120	1	11	6	6	21	62
23398	10677	3018	5827	—	878	3	—	168590						

MEMORANDUM FOR THE RECORD

MEMORANDUM FOR THE RECORD	TO: DIRECTOR, FBI		FROM: SAC, NEW YORK		SUBJECT: [Illegible]	
[Illegible text]	[Illegible text]	[Illegible text]	[Illegible text]	[Illegible text]	[Illegible text]	[Illegible text]

ОСТРОВСКИЙ УЪЗДЪ.

Списокъ населенныхъ мѣстъ.

Table with columns: Названія гминь, сельскихъ обществъ и отдѣльных населенныхъ пунктовъ, входящихъ въ ихъ составъ; Родъ поселенія; Число наличныхъ жителей (муж. пола, жен. пола, всего); Число земельныхъ владѣній (крестьянскихъ, купленныхъ, мелкой шляхты, дворянскихъ и др.); Итого въ гминѣ; Гмина Орло.

Островскій уѣздъ.

Table with columns: Количество земли (въ моргахъ) - В с е й, пахатной, луговъ, лѣсовъ; Число жилыхъ строеній - деревянныхъ, каменныхъ, глинобитныхъ; Разстояніе въ верстахъ отъ - гминнаго управленія, гминнаго суда, школы, почтовой станціи; Примѣчанія.

Списокъ населенныхъ мѣстъ.

Table with columns: Названия гминь, сельскихъ обществъ и отдѣльных населенныхъ пунктовъ, входящихъ въ ихъ составъ; Родъ поселения; Число наличныхъ жителей (муж. пола, жен. пола, всего); Въ томъ числѣ (непостоян. об. пола, евреевъ об. пола, иностранц. об. пола); Число земельныхъ владѣній (Крестьянскихъ, купленныхъ, мелкой шляхты, дворянскихъ и др.); Итого въ гминѣ; Гмина Поремба.

Островскій уѣздъ.

Table with columns: Количество земли (въ моргахъ) - в с е й, въ томъ числѣ (пахатной, луговъ, лѣсовъ); Количество земли на 1 крестьянск. владѣнiе (въ морг.); Число жилыхъ строений (деревянныхъ, каменныхъ, глинобитныхъ); Стоимость вѣсхъ строений по страховой оцѣнкѣ (въ рубляхъ); Разстоянiе въ верстахъ отъ (гминнаго управленiя, гминнаго суда, школъ, почтовой станцiи); Примѣчанiя.

No.	Name	1910		Total	Remarks
		Jan	Feb		
1
2
3
4
5
6
7
8
9
10
11
12
13
14
15
16
17
18
19
20
21
22
23
24
25
26
27
28
29
30
31
32
33
34
35
36
37
38
39
40
41
42
43
44
45
46
47
48
49
50
51
52
53
54
55
56
57
58
59
60
61
62
63
64
65
66
67
68
69
70
71
72
73
74
75
76
77
78
79
80
81
82
83
84
85
86
87
88
89
90
91
92
93
94
95
96
97
98
99
100

ОСТРОЛЕНКСКІЙ УЪЗДЪ.

Списокъ населенныхъ мѣстъ.

№ по порядку	Названія гминь, сельскихъ обществъ и отдѣльныхъ населенныхъ пунктовъ, входящихъ въ ихъ составъ	Родъ поселенія	Число наличныхъ жителей						Число земельныхъ владѣній			
			муж. пола	жен. пола	всего	Въ томъ числѣ			Крестьянскихъ	Купленныхъ	Мелкой шляхты	Дворовыхъ и др.
						Непостоян. об. пола	евреевъ об. пола	инострани. об. пола				
1	2	3	4	5	6	7	8	9	10	11	12	13
19	Михалово	дер. крест. б. каз.	93	86	179	—	8	—	19	—	—	—
20	Рембише	фольваркъ							—	—	—	—
21	Хелсты-Шляхецке	дер. мелк. шляхты	112	120	232	—	4	—	—	—	39	—
22	Чарново	фольваркъ	16	11	27	5	—	—	—	—	—	1
23	Чарново	дер. крест. б. каз.	181	157	338	—	—	—	50	—	—	—
24	Шарлатъ	тоже	80	72	152	—	—	—	19	—	—	—
25	Цмоха	тоже	27	28	55	—	11	—	10	—	—	—
26	Щавинъ	тоже	152	184	336	—	26	—	26	—	—	—
27	Щавинъ	фольваркъ	29	31	60	30	—	4	—	—	—	1
28	Данилово	крестьян. деревня	157	167	324	—	—	—	36	—	—	—
29	Яворы	тоже	297	259	556	—	6	—	75	—	—	—
30	Юрги	тоже	18	39	57	—	6	—	11	—	—	—
	Итого въ гминѣ		2418	2473	4891	59	121	10	500	29	79	6

Остроленкскій уѣздъ.

всей	Количество земли (въ моргахъ)			Количество земли на 1 крестьян. владѣнн (въ морг.)	Число жилыхъ строеній			Разстоянiе въ верстахъ отъ				№ по порядку	ПРИМѢЧАНІА	
	Въ томъ числѣ				деревянныхъ	каменныхъ	глинобитныхъ	Стоимость всѣхъ строеній по страховой оценкѣ (въ рубляхъ)	гминнаго управленія	гминнаго суда	школы			почтовой станціи
	пахатной	луговъ	лѣсовъ											
14	15	16	17	18	19	20	21	22	23	24	25	26	27	28
402	217	127	—	21,1	23	—	—	2470	7	20	8	20	19	
120	6	60	—	—	1	—	—	—	7	22	8	22	20	
481	190	74	173	—	39	—	—	3600	7	21	7	6	21	
500	389	39	—	—	3	—	—	5460	1	15	1	15	22	
200	174	26	—	4,0	35	—	—	4730	3	18	4	18	23	
400	179	75	—	21,0	19	—	—	4680	7	20	8	20	24	
42	23	12	—	4,2	10	—	—	670	7	20	7	20	25	
137	83	21	—	5,2	18	—	—	7840	—	17	2	17	26	
5929	458	122	5266	—	6	5	—	12680	—	17	2	17	27	
189	107	37	—	5,2	23	—	—	2400	—	17	2	17	28	
2253	1214	146	—	30,0	73	—	1	28090	2	18	3	18	29	
167	114	21	—	15,2	9	—	—	1970	4	20	5	20	30	
18457	6437	1545	7510	—	558	5	3	179240						

Geographical Areas

Geographical Area	Population		Area		Density		Other Data	
	1950	1960	Sq. Miles	Sq. Kilometers	Per Sq. Mile	Per Sq. Kilometer	Urban %	Rural %
North America	150,000,000	200,000,000	3,500,000	9,000,000	43	17	65	35
South America	100,000,000	150,000,000	17,000,000	44,000,000	6	2	40	60
Europe	300,000,000	350,000,000	3,500,000	9,000,000	86	34	70	30
Asia	400,000,000	500,000,000	30,000,000	78,000,000	13	5	20	80
Africa	200,000,000	300,000,000	30,000,000	78,000,000	7	3	10	90
Oceania	30,000,000	40,000,000	3,000,000	7,800,000	10	4	5	95
World Total	1,000,000,000	1,200,000,000	57,000,000	148,000,000	17	7	35	65

ПУЛТУСКИЙ УЪЗДЪ.

Списокъ населенныхъ мѣстъ.

Table with columns: № № по порядку, Названія гминъ, сельскихъ обществъ и отдѣльных населенныхъ пунктовъ, Родъ поселенія, Число наличныхъ жителей (муж. пола, жен. пола, всего, непостоян. обого пола, евреевъ об. пола, иностранц. об. пола), Число земельныхъ владѣний (крестьянскихъ, купленныхъ, мелкой шляхты, дворянскихъ и др.).

Пултускiй уѣздъ.

Table with columns: Количество земли (всѣй, въ томъ числѣ пахатной, луговой, лѣсовъ), Число жилыхъ строенiй (деревянныхъ, каменныхъ, глинобитныхъ), Стоимость веѣхъ строенiй по страховой оценкѣ (въ рубляхъ), Разстоянiе въ верстахъ отъ (гминаго управленiя, гминаго суда, школы, почтовой станцiи), № № по порядку, ПРИМѢЧАНIЯ.

Списокъ населенныхъ мѣстъ.

№ по порядку	Названія гминъ, сельскихъ обществъ и отдѣльныхъ населенныхъ пунктовъ, входящихъ въ ихъ составъ	Родъ поселенія	Число наличныхъ жителей						Число земельныхъ владѣній			
			муж. пола	жен. пола	всего	Въ томъ числѣ			Крестьянскихъ		мелкой шляхты	дворскихъ и др.
						непостоян. об. пола	среще об. пола	инострани. об. пола	надѣльныхъ	купленныхъ		
1	2	3	4	5	6	7	8	9	10	11	12	13
12	Гладчинъ	дер. крест. б. каз.	70	71	141	—	—	—	22	—	—	1
13	Леманы	фольваркъ	5	6	11	3	—	—	—	—	—	1
14	Голыстокъ	крестьян. деревня	48	47	95	—	20	—	9	—	—	2
15	Закржево	тоже	18	18	36	—	—	—	5	—	—	—
16	Воля-Полевна	тоже	36	36	72	12	6	—	3	—	—	—
17	Воля-Полевна	фольваркъ	14	13	27	10	—	—	—	—	—	1
18	Гостково	крестьян. деревня	83	81	164	—	7	—	8	—	—	—
19	Гостково	фольваркъ	26	29	55	22	—	—	6	—	—	1
20	Мручекъ	тоже	13	14	27	—	—	—	—	—	—	1
21	Юзефово	тоже	12	15	27	—	—	—	—	—	—	1
22	Замбски-Застружне	тоже	41	44	85	—	51	7	6	—	—	5
23	Ровы	тоже	27	31	58	—	—	—	—	—	—	1
24	Калиново	крестьян. деревня	39	43	82	6	—	—	6	—	—	—
25	Калиново	фольваркъ	4	7	11	—	—	—	—	—	—	1
26	Млынска	тоже	6	6	12	—	—	—	—	—	—	1
27	Роздзялы-Нове	крестьян. деревня	20	27	47	—	—	—	6	—	—	—
28	Гродзично	тоже	83	110	193	—	5	—	20	—	—	—
29	Гронды	тоже	72	102	174	—	8	—	18	—	—	—
30	Грудекъ	дер. крест. б. каз.	240	242	482	7	—	—	64	—	—	2
31	Грудекъ	фольваркъ	23	19	42	—	—	—	—	—	—	1
32	Лютры	крестьян. деревня	30	20	50	—	—	—	3	—	—	1
33	Лютры	лѣсная усадьба	5	4	9	—	—	—	—	—	—	1
34	Замбски-Костельне	крестьян. деревня	160	180	340	—	—	—	30	—	—	2
35	Замбски-Нове	тоже	20	23	43	—	—	—	16	—	—	—
36	Замбски-Старе	тоже	10	30	40	—	—	—	3	—	—	—
37	Замбски-Старе	фольваркъ	14	13	27	13	—	—	—	—	—	1
38	Замбски-Цюлково	крестьян. деревня	31	30	61	—	—	—	9	—	—	—
39	Верашка	тоже	5	4	9	—	—	—	2	—	—	—
40	Замбски-Мале	тоже	10	10	20	—	—	—	—	2	—	—
41	Любель	тоже	120	120	240	—	36	—	22	—	—	—
42	Любель	фольваркъ	8	7	15	—	—	—	—	—	—	2
43	Новавесь	крестьян. деревня	47	49	96	—	13	—	13	—	—	—
44	Александрово	тоже	10	13	23	—	—	—	4	—	—	—
45	Нуры	тоже	65	81	146	—	—	—	15	—	—	—
46	Обрыте	дер. крест. б. каз.	380	390	770	—	58	—	70	—	—	3
47	Обрыте	фольваркъ	32	26	58	7	—	—	—	—	—	2
48	Скруды	тоже	10	21	31	—	—	—	—	—	—	2
49	Осины	крестьян. деревня	38	38	76	—	—	—	10	—	—	—
50	Острувекъ	тоже	43	46	89	—	—	—	9	—	—	—
51	Поникевъ	дер. крест. б. каз.	84	84	168	—	—	—	24	—	—	—
52	Поплавы	тоже	119	121	240	—	41	—	20	—	—	—
53	Псары	тоже	220	215	435	—	—	—	59	—	—	—
54	Псары	маіорат. фольваркъ	12	10	22	—	—	—	—	—	—	2
55	Рогузньо	дер. крест. б. каз.	75	71	146	—	—	—	18	—	—	—
56	Роздзялы	крестьян. деревня	88	90	178	—	—	—	24	—	—	—
57	Соколово	тоже	200	210	410	—	44	—	35	—	—	—
58	Соколово	фольваркъ	20	25	45	—	—	—	—	—	—	2
59	Уляски	крестьян. деревня	60	56	116	—	5	—	11	—	—	—
60	Точнабель	дер. крест. б. каз.	73	70	143	—	—	—	20	—	—	—
61	Цюлково	тоже	136	150	286	—	—	—	39	—	—	—
62	Цюлково	фольваркъ	8	10	18	—	—	—	—	—	—	1

Пултускій уѣздъ.

всей	Количество земли (въ моргахъ)			Количество земли на 1 крестьян. владѣніе (въ морг.)	Число жилыхъ строеній			Разстояніе въ верстахъ отъ					№ по порядку	
	пахатной	луговъ	лѣсовъ		деревянныхъ	каменныхъ	глинобитныхъ	Стоимость всѣхъ строеній по страховой оцѣнкѣ (въ рубляхъ)	гминнаго управленія	гминнаго суда	школы	почтовой станціи		
														14
14	15	16	17	18	19	20	21	22	23	24	25	26	27	28
471	395	29	—	—	26	—	—	14380	5	19	5	7	12	13
627	393	229	—	—	20	1	—	8210	6	21	5	18	15	14
2534	1500	300	400	—	35	2	—	19070	5	26	5	13	22	20
404	100	150	3	20,2	21	—	—	4470	13	22	7	22	28	28
463	200	125	—	25,7	19	—	—	4210	14	21	7	21	29	29
2440	1308	233	400	—	71	—	—	28330	4	21	4	14	31	30
1876	706	356	600	—	73	—	—	28750	5	26	5	10	32	33
1029	500	250	100	—	25	—	—	12910	16	22	3	26	34	35
475	250	50	—	28,0	18	—	—	5000	16	20	3	20	36	36
434	300	60	—	28,9	16	—	—	6840	14	21	7	21	37	38
3449	1800	180	314	—	87	—	—	56430	—	21	—	10	39	39
261	166	32	—	26,1	10	—	—	1990	7	21	1	17	40	40
102	90	5	—	11,3	10	—	—	1590	14	21	2	20	41	41
446	199	138	—	18,6	27	—	—	5300	10	28	10	4	42	42
244	129	63	—	12,2	20	—	—	11050	10	35	1	1	43	43
857	661	180	—	—	64	—	—	23500	3	24	3	7	44	44
563	200	250	4	31,2	17	—	—	4140	10	22	4	22	45	45
287	200	60	—	12,0	30	—	—	5960	6	25	6	14	46	46
2054	1350	195	440	—	51	3	—	24480	6	21	5	20	47	47
262	184	36	—	13,1	21	—	—	3760	6	27	6	7	48	48
1063	906	100	—	—	34	—	—	12220	3	24	3	13	49	49

ПРИМѢЧАНІА

Начальныя училища въ дер. Обрыте и Вулька. Винокуренный заводъ въ дер. Соколово. Питейныя заведенія въ дер. Грудекъ, Замбски-Костельне, Замбски-Застружне, Любель, Обрыте и Поплавы. Дороги II и III разряда.

Списокъ населенныхъ мѣстъ.

№ № по порядку	Названія гминь, сельскихъ обществъ и отдѣльных населенныхъ пунктовъ, входящихъ въ ихъ составъ	Родъ поселенія	Число наличныхъ жителей						Число земельныхъ владѣній			
			муж. пола	жен. пола	всего	Въ томъ числѣ			Крестьянскихъ	Купленныхъ	Мелкой шляхты	Дворскихъ и др.
						Непостоян. обого пола	евреевъ об. пола	инострани. об. пола				
1	2	3	4	5	6	7	8	9	10	11	12	13
39	Рыбно	крестьян. деревня	122	180	302	6	6	—	50	—	—	—
40	Рыбно	фольваркъ	4	7	11	—	—	—	—	—	—	1
41	Коршляки	тоже	6	8	14	—	—	—	—	—	—	1
42	Ситно	крестьян. деревня	96	93	189	4	5	—	27	—	—	—
43	Ольшанка	фольваркъ	47	41	88	3	—	—	—	—	—	1
44	Піотрово	усадебъ	4	7	11	5	—	—	—	1	—	—
45	Зыгмунтово	тоже	7	6	13	6	—	—	—	1	—	—
46	Скорки	крестьян. деревня	122	106	228	2	7	—	22	—	—	—
47	Скорки	фольваркъ	6	4	10	—	—	—	—	—	—	1
48	Сомянка	крестьян. деревня	384	383	767	7	13	—	72	—	—	—
49	Сомянка	фольваркъ	4	6	10	1	—	2	—	—	—	1
50	Струга	тоже	7	10	17	—	5	—	—	—	—	2
51	Сувинь	дер. мелк. шляхты	70	64	134	3	8	—	5	—	14	—
52	Циски	крестьян. деревня	35	21	56	2	—	—	5	—	—	—
53	Циски	фольваркъ	4	6	10	—	—	—	—	—	—	1
54	Улясекъ	крестьян. деревня	128	104	232	3	6	—	26	—	—	—
55	Защише	тоже	26	20	46	—	—	—	6	—	—	—
56	Ясенець	тоже	60	40	100	—	—	—	11	—	—	—
57	Яцково-Гурки	тоже	78	83	161	5	—	—	—	13	—	—
58	Яцково надъ Вутомъ	тоже	99	63	175	2	—	—	20	—	—	—
59	Дембякъ	тоже	4	7	7	—	—	—	—	1	—	—
Итого въ гминѣ			3476	3211	6687	135	175	6	717	70	15	28

Пултускій уѣздъ.

№ № по порядку	Количество земли (въ моргахъ)			Количество земли на 1 крестьян. владѣніе (въ морг.)	Число жилыхъ строеній			Разстояніе въ верстахъ отъ				ПРИМѢЧАНІЯ		
	Въ томъ числѣ				деревянныхъ	каменныхъ	глинобитныхъ	Стоимость всего строеній по страховой оцѣнкѣ (въ рубляхъ)	гминнаго управленія	гминнаго суда	школы		почтовой станции	
	всей	пахатной	луговой											лѣсовъ
14	15	16	17	18	19	20	21	22	23	24	25	26	27	28
}	571	462	46	—	—	54	—	—	15470	7	3	7	3	39
	}	977	842	32	38	—	18	2	—	12940	7	5	7	5
}		678	469	25	150	—	15	—	—	6460	5	14	5	14
	}	2193	1301	165	645	—	72	3	—	23500	1	10	1	10
}		721	704	7	52	—	24	—	—	7970	5	14	5	14
	}	363	348	1	—	11,3	33	—	—	6650	3	12	3	12
}		144	132	—	—	13,1	9	—	—	3090	3	12	3	12
	}	877	720	30	11	25,5	28	—	—	13280	6	15	6	15
Итого				—	—	765	10	—	280980					47

ЩУЧИНСКІЙ УЪЗДЪ.

Списокъ населенныхъ мѣстъ.

Table with columns: Названія гминъ, сельскихъ обществъ и отдѣльныхъ населенныхъ пунктовъ, входящихъ въ ихъ составъ; Родъ поселенія; Число наличныхъ жителей (муж. пола, жен. пола, всего); Въ томъ числѣ (непостоян. об. пола, евреевъ об. пола, иностранц. об. пола); Число земельныхъ владѣній (крестьянскихъ, купленныхъ, мелкой шляхты, дворянскихъ и др.); and Примѣчанія.

Щучинскій уѣздъ.

Table with columns: Количество земли (въ моргахъ) - в с е й, пахатной, луговъ, лѣсовъ; Число жилыхъ строеній (деревянныхъ, каменныхъ, глинобитныхъ); Стоимость всѣхъ строеній по страховой оцѣнкѣ (въ рубляхъ); Разстоянiе въ верстахъ отъ (гминнаго управленія, гминнаго суда, школъ, почтовой станціи); and Примѣчанія.

Списокъ населенныхъ мѣстъ.

№ по порядку	Названія гминь, сельскихъ обществъ и отдѣльныхъ населенныхъ пунктовъ, входящихъ въ ихъ составъ	Родъ поселенія	Число наличныхъ жителей						Число земельныхъ владѣній			
			муж. пола	жен. пола	всего	Въ томъ числѣ			Крестьянскихъ	купленныхъ	мелкой шляхты	дворскихъ и др.
						Непосред. обоего пола	евреевъ об. пола	инострани. об. пола				
1	2	3	4	5	6	7	8	9	10	11	12	13
33	Милево	крестьян. деревня	65	76	141	—	—	—	20	—	—	—
34	Недзведке	дер. мелк. шляхты	70	86	156	—	—	—	1	—	19	—
35	Недзвидна	крестьян. деревня	120	128	248	—	17	—	24	—	—	—
36	Недзвидна	фольваркъ	10	9	19	—	—	—	—	—	—	1
37	Косцѣльна	усадебъ	3	2	5	—	—	—	—	—	—	1
38	Нецково	крестьян. деревня	122	128	250	3	10	2	42	—	—	—
39	Нецково	фольваркъ	9	8	17	5	—	4	—	—	—	1
40	Новолипникъ	крестьян. деревня	45	39	84	7	—	—	14	—	—	—
41	Обрытки	тоже	37	40	77	—	—	—	10	—	1	—
42	Обрытки	фольваркъ	7	6	13	6	—	—	—	—	—	1
43	Раково	крестьян. деревня	68	50	118	4	—	—	10	—	2	—
44	Пржешкода	тоже	16	13	29	—	—	—	3	—	—	—
45	Свидры-Ависга	дер. мел. шл. и кр.	149	131	280	—	1	—	14	—	7	—
46	Ментусево	фольваркъ	3	3	6	—	—	—	—	—	—	1
47	Скае	крестьян. деревня	105	119	224	—	—	—	22	—	—	—
48	Вулька	тоже	26	34	60	—	—	—	6	—	—	—
49	Бальцеръ	крестьян. усадьба	16	18	34	—	16	—	1	—	—	—
50	Соколы	дер. мелкой шляхты	27	24	51	—	—	—	—	—	8	—
51	Ставяне	тоже	44	35	79	—	8	—	—	—	6	—
52	Хойново	крестьян. деревня	61	70	131	—	—	—	15	—	—	—
53	Хойново	фольваркъ	6	10	16	7	—	3	—	—	—	1
54	Чарново	дер. мел. шл. и кр.	48	52	100	4	—	—	5	—	4	—
55	Чарнувекъ	крестьян. деревня	62	68	130	5	13	—	10	—	—	—
56	Чарнувекъ	фольваркъ	8	11	19	7	—	—	—	—	—	1
57	Ямбржыки	крестьян. деревня	69	48	117	—	—	—	8	—	—	—
Итого въ гминѣ			2376	2463	4839	115	150	17	362	18	121	18

Щучинскій уѣздъ.

Количество земли (въ моргахъ)				Число жилыхъ строеній	Разстояніе въ верстахъ отъ			№ по порядку	ПРИМЪЧАНІЯ					
всей	Въ томъ числѣ				деревянныхъ	каменныхъ	глинобитныхъ			Стоимость всѣхъ строеній по страховой оцѣнкѣ (въ рубляхъ)	гминнаго управленія	гминнаго суда	школы	почтовой станціи
	пахатной	луговъ	лѣсовъ	гминнаго управленія				гминнаго суда	школы					
14	15	16	17	18	19	20	21	22	23	24	25	26	27	28
122	86	19	1	6.0	11	—	—	1520	4	4	4	4	33	
504	410	14	30	—	17	1	—	2280	6	6	6	6	34	
846	660	68	52	—	22	2	—	6440	5	5	—	—	35	
1501	1160	160	100	—	40	3	—	8440	4	4	4	4	36	
65	49	2	—	4.6	4	—	—	700	3	3	3	3	37	
367	260	24	30	—	10	1	—	2900	6	6	6	6	38	
367	250	58	—	30.6	12	1	—	2910	4	4	4	4	39	
138	100	10	—	46.0	4	—	—	1050	5	5	5	5	40	
599	480	52	15	—	21	—	—	3620	2	2	2	2	41	
153	100	28	6	—	2	—	—	1350	1	1	1	1	42	
769	680	35	5	35.0	23	1	1	4670	2	2	2	2	43	
270	245	8	—	45.0	5	—	—	2170	4	4	4	4	44	
51	35	10	—	51.0	1	—	—	420	3	3	3	3	45	
216	170	19	—	—	9	—	—	2980	3	3	3	3	46	
300	220	18	30	—	7	1	—	2780	7	7	7	7	47	
581	450	58	30	—	14	1	—	3770	2	2	3	2	48	
265	200	38	10	—	4	1	—	710	4	4	1	—	49	
719	570	110	10	—	7	3	—	4310	3	3	2	3	50	
346	300	19	—	43.2	11	3	—	2500	2	2	2	2	51	
17880	13794	1359	1060	—	456	34	1	113370						

MILWAUKEE

No.	Name	Address	City	State	Date	
					Month	Year
1
2
3
4
5
6
7
8
9
10
11
12
13
14
15
16
17
18
19
20
21
22
23
24
25
26
27
28
29
30
31
32
33
34
35
36
37
38
39
40
41
42
43
44
45
46
47
48
49
50
51
52
53
54
55
56
57
58
59
60
61
62
63
64
65
66
67
68
69
70
71
72
73
74
75
76
77
78
79
80
81
82
83
84
85
86
87
88
89
90
91
92
93
94
95
96
97
98
99
100

АЛФАВИТНЫЙ УКАЗАТЕЛЬ НАСЕЛЕННЫХ ПУНКТОВЪ ЛОМЖИНСКОЙ ГУБЕРНИИ.

Названія населенных пунктовъ	Названія гминь	№ Стр.	Названія населенных пунктовъ	Названія гминь	№ Стр.	Названія населенных пунктовъ	Названія гминь	№ Стр.
А.								
Адамово	Длугосед.	90	Барвики-Юргеле	Кубра	4	Богуты-Жураве	Камен.-В.	98
Адамово	Клюково	44	Барвиково	Стависки	12	Богуты-Льене	"	96
Адамово	Насельск.	150	Бартки	Едвабно	2	Богуты-Мильчки	"	98
Адамово	Пержан.	72	Бартковизна	Мястково	30	Богуты-Пянки	"	96
Адамово	Щучинъ	172	Бартковизна-Зар.	"	"	Богуты-Рубеше	"	"
Адамусы	Туросль	14	Бартковизна-Мяст.	"	32	Богуты-Стончевки	"	98
Александрово	Вогуше	162	Бартодзее	Обрыте	150	Богуше-Рыпалки	Богуше	162
Александрово	Дроздово	22	Барцице	Сомянка	154	Богушки	Божеево	20
Александрово	Кубра	4	Барше	Пруска	168	Богушице	Щепанк.	40
Александрово	Обрыте	152	Батогово-Бернаты	Пержан.	72	Божеево-Нове	Божеево	20
Александрово	Трошинъ	124	Батогово-Фляше	"	"	Божеево-Старе	"	"
Алексѣево	М.-Плоцк.	8	Баче-Мокре	Пухалы	32	Боженица	Куписки	"
Амелинъ	Краснос.	70	Баче-Сухе	"	"	Бокины	Ковалев.	46
Амелинъ-Гута	"	"	Бегно	Козлово	144	Болеславово	Зегрже	142
<i>Андржевецъ пос.</i>	Вархолы	88	Бедрице-Климки	Пержан.	72	Бонкъ	Коморово	102
Андржейки	Щепанк.	40	Бедрице-Козегл.	"	"	Бончки	Туросль	14
Андрихи	Грабово	166	Бедрице-Старав.	"	"	Бораве	Ржекунь	120
Антонево	Коморово	100	Бедрице-Фальки	"	"	Боравске	Радзюлов.	170
Антонинъ	Стельм.	60	Белда	Велда	160	Боравске	Едвабно	2
Антонія	Лысе	8	Белдыки	Сельць	76	Боравске	Кубра	4
Антонія	Мышин.	116	Бендушка	Гаврихи	2	Боравске-Пржит.	"	"
Б.								
Баба	Лысе	8	Бенцково	Щучинъ	172	Боржа-Марцише	Козлово	146
Бабино	Стельм.	60	Бернаты-Пенице	Краснос.	70	Боржа-Струмяны	"	"
Бабинъ	Краснос.	72	Бзуры	Щучинъ	172	Боржа-Пржехи	"	"
Багателе	Коморово	100	Бюдры	Едвабно	2	Боржимы	Грабово	166
Багенице	Вялашев.	164	Виндуга	Зегрже	142	Боржиско	Ковалев.	46
Багенице	Грабово	166	Виндушки	Сельць	76	Борекъ	Мястково	32
Багенице	Краснос.	70	Вички	Едвабно	4	Борекъ	Червинъ	124
Багенице	Кубра	4	Влендница	Орло	104	Борки	Щавинъ	126
Багенице	Стельм.	60	Влендостово	Насельск.	148	Борковизна	Соколы	58
Багинске	Грабово	166	Влюхи	Длугосед.	90	Борково	М.-Плоцк.	8
Базаръ	Смогцъ	80	Бобино-Гржибки	Плонявы	74	Борова-Гура	Зегрже	144
Балики	Рогенице	18	Бобинъ	"	"	Борове	Орло	104
Бальцеръ	Щучинъ	172	Бобинъ	Червинъ	124	Боровце	Трошинъ	122
Бандысе	Вахъ	114	Бобы	Клешево	144	Боровце	Сомянка	154
Бараны	Щучинъ	172	Богуты	Камен.-В.	98	Борсуки	Заторы	140
Барвики	Кубра	4	Богуты-Августы	"	96	Боруты	Сельць	76
			Богуты-Вельке	"	98	Боруты-Кржтонки	Сышнево	82
			Богуты-Госки	Вархолы	90	Боры	Камен.-В.	98

Босево-Новое	Длугосед.	90	Будне	Трошинь	122	Валехи-Моньки	Коссаки	26
Босево-Старе	"	"	Будне	Руда	172	Ванево	Ковалев.	46
Бочки-Свидрово	Богуже	162	Буды	Белда	160	Вареле-Новое	Клюково	44
Бояны	Поремба	106	Буды-Вальцеров.	Мястково	30	Вареле-Старе	"	"
Брайчево	Замбровь	22	Буды-Браньщик.	Браньщ.	88	Вареле-Филишовиче	"	"
Брамуры	Плонявы	74	Буды-В'ялянскіе	Винница	132	Варміякъ	Лысе	8
Браньщикъ	Браньщ-	88	Буды-Гродзе	Ясеница	110	Варміякъ-Малобуд.	"	"
Бржезенко	Коморово	100	Буды-Желязне	М.-Плоцк.	8	Василевка	Пруска	170
Бржезняки	"	"	Буды-Зброжовске	Винница	132	Вахъ	Вахъ	114
Бржезно	Червинь	124	Буды-Знаменчки	М.-Плоцк.	8	Вашки	Червоне	14
Бржезно	Щучинь	172	Буды-Красинскіе	Сельць	76	Вдзёнконь	Замбровь	22
Бржозовка	Насядки	118	Буды-Лендово	Пекуты	50	Вейда	Лысе	8
Бржозово	Белда	160	Буды-Миколайка	Рогенице	10	Веленцинъ	Зегрже	142
Бржозово	Бялашев.	164	Буды-Обрембеке	Гзово	136	Веліонтки	Вышковь	134
Бржозово	Грабово	166	Буды-Побылковске	"	"	Веліонтки-Росох.	"	"
Бржозово	Лысе	8	Буды-Порыцке	Стависки	12	Вельголясь	Обрыте	150
Бржозово-Антоне	Посвент.	54	Буды-Пржетыцке	Длугосед.	92	Вельгоухи	Червинь	126
Бржозово-Корабе	"	"	Буды-Сенницке	Насельск.	148	Венеція	Турось	14
Бржозово-Музылы	"	"	Буды-Стависке	Стависки	12	Верашка	Обрыте	152
Бржозово-Панки	"	"	Буды-Студзянка	Насельск.	150	Вержбовизна	Пекуты	52
Бржозово-Сольн.	"	"	Буды-Топольница	Сомянка	154	Вержбово	Замбровь	22
Бржозово-Старе	"	"	Буды-Тржеповске	Гзово	134	Вержбово	Щепанк.	40
Бржозово-Хржчон.	"	"	Буды-Харцябалда	Вахъ	114	Вержбово-Кухарж.	Богуже	162
Бржозово-Хржчон.	"	"	Буды-Хржчанка	Гзово	134	Вержбица	Зегрже	142
Бржозовый-Контъ	Вахъ	114	Буды-Чарноцке	Дроздово	20	Верне	Сомянка	154
Бржозовый-Контъ	Сельць	76	Буды-Чарня	Вахъ	114	Верцишево	Божеево	20
Бржоски	Грабово	168	Будыкержъ	Браньщ.	88	Вечорки	Хлебетки	36
Бржоски	Шепетов.	60	Буйшы	Соколы	58	Віоска	Насельск.	148
Бржоски-Бржезин.	Мазовец.	48	Буйны-Бишево	"	"	Визна пос.	Божеево	20
Бржоски-Громки	Шепетов.	60	Буково	Белда	160	Визница	"	"
Бржоски-Марков.	Мазовец.	48	Буково-Дуже	Вонешъ	164	Викторжинъ	Дроздово	22
Бржоски-Татары	Шепетов.	60	Буково-Мале	"	"	Викторжинъ	Заторы	140
Бржоски-Фальки	Шепетов.	60	Булковизна	Пруска	168	Викторжинъ	Клюково	44
Бржостово	Едвабно	2	Булково-Старое	Винница	132	Викторово	Богуже	162
Бржузе-Дуже	Сельць	76	Буржинъ	Едвабно	2	Викторово	Сомянка	154
Бржузе-Мале	"	"	Бурляки	Заторы	140	Вильчево	Богуже	162
Бревки-Закоствель.	Зар.-Кос.	94	Бурчакъ	Клешево	144	Вильчево	Стависки	12
Бревки-Посвентне	"	"	Бучино-Мигосы	Мазовец.	48	Вильково	Посвент.	56
Бровары	Мышин.	116	Бучинъ	Червинъ	126	Виламово	Кубра	4
Бродово	Радвилов.	170	Былице	Голембе	138	Віонзовница	Радвилов.	170
Бродово-Бомболы	Винница	132	Быстрогрженда	Зар.-Кос.	96	Винничка	Винница	132
Бродово-Виты	"	"	Бышево	Карнево	68	Винница	"	"
Бродово-Жилки	"	"	Б'ялино	Обрыте	150	Винценты	Червоне	14
Бродово-Куце	Голембе	138	Б'эль	Орло	104	Висневегъ-Верб.	Коссаки	26
Брокъ	Мазовец.	48	Б'ялянцы	Винница	132	Виснево	Замбровь	24
Брокъ пос.	Орло	104	Бяляшево	Бялашево	164	Виснево	Писки	120
Бронаки-Ольки	Едвабно	2	Бяле-Госки	Камен.-В.	98	Виснево	Поремба	106
Бронаки-Петраше	"	"	Бяле-З'фе	"	"	Виснювекъ	Шепетов.	60
Бронинъ	Насельск.	148	Бяле-Квачолы	"	"	Витки	Гзово	136
Бронншево	Стельмах.	60	Бяле-Миштале	"	"	Витково	Божеево	20
Броново	Божеево	20	Бяле-Панеже	"	"	Виты	Сельць	78
Брудки	Коморово	100	Бяле-Фигле	"	"	Витыне	Едвабно	2
Брулино-Коски	Шульб.К.	108	Бяле-Хороше	"	"	Винентово	Обрыте	150
Брулино-Липске	"	"	Бяле-Щепановице	"	"	Виншовате	Грбово	166
Брулино-Оправч.	"	"	Бялеблото	Браньщ.	88	Влодки	Рогенице	10
Брулино-Шивки	"	"	Бялеблото	Насельск.	148	Влосты-Ольшапка	Мазовец.	48
Брулино-Старозум.	"	"	Бялики	Грабово	166	Влоховка	Хлебетки	36
Брулинъ	Снядово	34	Бялобржегъ	Щавинъ	126	Вноры-Ванды	Пищаты	52
Брулины	Голембе	138	Бялобржегъ-Близк.	Наклады	118	Вноры-Выпыхи	"	"
Брушево	Соколы	58	Бялобржегъ-Даль.	"	"	Вноры-В'яйхи	Мазовец.	48
Брыки	Шепетов.	60	Бяловежа	Клешево	144	Вноры-Кузеле	Пищаты	52
Брыки-Карвово	Кубра	4	Бялогронды	Руда	172	Вноры-Пажохи	"	"
Будзинъ	Плонявы	74	Бялюсны-Лясекъ	Вахъ	114	Вноры-Старе	"	"
Будзинъ-Больки	Сморцкъ	80		"	"	Воеводзинъ	Богуже	162
Будзиски	Мал.-Пл.	8		"	"	Вейда	Белда	160
Будзиски	Стависки	12		"	"	Войдылы	Шепетов.	62
Будзисшево-Кеекс.	Шульб.К.	108		"	"	Войны-Вавржинце	Клюково	44
Будзисшево-Следз.	Люботын.	28		"	"	Войны-Издебникъ	Шепетов.	60
Будзишки	"	"		"	"	Войны-Крупы	Клюково	44

В.

Войны-Петраше	Клюково	44	Выдмусы	Вахъ	114	Герваты-Старе	Селюнь	78
Войны-Пецки	Шепетов.	62	Выжега	Туросль	14	Герваты-Шелиги	"	"
Войны-Погоржель	"	"	Выково	Белда	160	Гермавы	Стельмах.	60
Войны-Шубы	Клюково	44	Выково	Богуше	164	Гетки	Червоне	14
Войславы	Щучинъ	172	Выково	Грабово	166	Гзово	Гзово	134
Войты-Трояны	Клешево	144	Выкротъ	Вахъ	114	Гвы	Козлово	146
Войше	Червинъ	124	Выкъ	Гаврихи	2	Гибалки	Насядки	118
Вовнавесь	Пруска	168	Вылины	Пекуты	50	Гиполитово	Стависки	12
Волконы	Посвент.	56	Вылины-Русь	"	"	Гладчинъ	Обрыте	152
Волькове	Мышин.	116	Вылудзинъ	Дроздово	20	Гладчинъ-Дзялки	Заторы	140
Вольносць	Насельск.	148	Вымыслы	Насельск.	150	Гладчинъ-Шлях.	"	"
Воля-Дронжджево.	Краснос.	70	Вымыслы	Краснос.	72	Глажево-Колаки	Селюнь	78
Воля-Замбровская	Замбровъ	24	Вымыслы	Плонявы	74	Глажево-Рембѣле	"	"
Воля-Кемпинская	Зегрже	142	Выпыхи	Коссаки	28	Глажево-Холевы	"	"
Воля-Мыстковская	Сомянка	154	Выпыхи	Сомянка	154	Глеба	Дылево	116
Воля-Новинки	Краснос.	70	Выржыки	Дроздово	20	Глембочъ	Шумово	38
Воля-Пеницкая	"	"	Выржыки-Вельке	Голембе	138	Глина	Орло	104
Воля-Полевна	Обрыте	152	Выржыки-Мале	"	"	Глинице	Винница	132
Воля-Раньча	Козлово	146	Выржыки-Нове	Пухалы	32	Глинки	Кубра	6
Воля-Смоляна	Зегрже	142	Выржыки-Одоо	Голембе	138	Глинки	Грабово	166
Воля-Стара	"	"	Выржыки-Сок.-Лон.	Пухалы	32	Глинки	Сышнево	82
Воля-Юзефовъ	Краснос.	70	Высекеры	Пержан.	72	Глодки	Смроцкъ	80
Вондолки-Борове	Замбровъ	22	Высоке-Бартосы	Коморово	100	Глодово	Клешево	144
Вондолки-Буцьки	"	"	Высоке-Вогуцке	"	"	Глодово-Велке	Насельск.	148
Вондолки-Старе	"	"	Высоке-Дуже	Рогенице	10	Глодово-Глице	"	"
Вондолки-Цвейки	Мястково	32	Высоке-Мале	"	"	Глодово-Домбъ	Коссаки	26
Вонгродно	Насельск.	148	Высоке-Старавесъ	Коморово	100	Глодово-Мале	Насельск.	148
Вонсево	Коморово	100	Высоке-Рудницке	"	"	Гнатово	Кубра	6
Вонсево-Зелинске	"	"	Высоке-Хойны	"	"	Гнаты-Васьки	Винница	132
Вонсошъ пос.	Вонсошъ	164	Высоке-Бартосы	Червинъ	124	Гнаты-Весняне	"	"
Вроново	Карнево	68	Высокаржъ	Трошинъ	122	Гнаты-Громадзе	"	"
Врубле	Мазовец.	48	Высоцки	Козлово	146	Гнаты-Заразы	"	"
Врубле-Арцишево	Коссаки	26	Вышель	Сышнево	82	Гнаты-Левиски	"	"
Вецеблице	М.-Плоцк.	8	Вышковъ пос.	Вышковъ	134	Гнаты-Сочевка	Клюково	44
Вулька	Ковалев.	46	Вышомѣржъ	Шумово	38	Гнаты-Щербачи	Винница	132
Вулька	Писки	120	Вышонки-Блоне	Клюково	44	Гнойно	Клешево	144
Вулька	Щучинъ	174	Вышонки-Влосты	"	"	Гняздово	Люботын.	28
Вулька-Бржезинск.	Говорово	114	Вышонки-Войцѣхи	"	"	Говорки	Ржекунь	122
Вулька-Бржозова	Вялашево	164	Вышонки-Выпыхи	"	"	Говорово пос.	Говорово	114
Вулька-Гола	Шепетов.	60	Вышонки-Костель.	"	"	Говорувекъ	"	"
Вулька-Грохова	Даугосед.	90	Вышонки-Клюков.	"	"	Гоголь	Щавинъ	126
Вулька-Гура	Насельск.	148	Вышонки-Нагурки	"	"	Годаче-Гурне	Голембе	138
Вулька-Дановская	Белда	160	Вышонки-Поселе	Пекуты	50	Годаче-Дольне	"	"
Вулька-Забудуки	Сомянка	154	Вышонки-Пѣхаче	Клюково	44	Годлево	Бялашево	164
Вулька-Залевская	Гаво	134				Годлево-Бацьки	Камен.-В.	98
Вулька-Заторская	Заторы	140	Г.			Годлево-Варше	Шульб.К.	108
Вулька-Карвовская	Пруска	168	Габрысинъ	Посвент.	56	Годлево-Вельке	"	"
Вулька-Космата	Шепетов.	60	Гавки	Люботын.	28	Годлево-Горжеево	"	"
Вулька-Крживомія	Краснос.	70	Гаврихи	Гаврихи	2	Годлево-Гудоше	"	"
Вулька-Кунинск.	Щавинъ	126	Гадомске	Вахъ	114	Годлево-Дубы	"	"
Вулька-Луговская	Карнево	68	Гайкъ	Гзово	134	Годлево-Милевекъ	"	"
Вулька-Любельск.	Обрыте	150	Гай	Голембе	138	Годлево-Мѣрники	"	"
Вулька-Пиотровск.	Белда	160	Галонзки	Грабово	168	Годлево-Ольшево	"	"
Вулька-Пржекоры	Вышковъ	134	Галонзки	Щепанк.	40	Годлево-Пентаки	Дмохи-Гл.	92
Вулька-Пясечна	Даугосед.	90	Гардинъ	Замбровъ	24	Годлево-Пясы	Шульб.К.	108
Вулька-Пясечна	Руда	172	Гарново	Козлово	146	Годлево-Цехны	"	"
Вулька-Пяс.-Праб.	Даугосед.	90	Гатка	Насельск.	150	Годышево	Пекуты	50
Вулька-Раровская	Краснос.	72	Гачково	Орло	104	Гозавице	Насельск.	148
Вулька-Серочинск.	Червинъ	124	Гацке	Вялашев.	164	Гозаше-Домбъ	Мазовец.	48
Вулька-Сомянк.	Сомянка	154	Гаць	Клюково	44	Гозаше-Горки	"	"
Вулька-Целиново	Заторы	140	Гаць-Соколя-Лонка	Пухалы	32	Гозаше-Мосцице	"	"
Вшеборы	Грабово	166	Геленово	Шульб.К.	108	Гозаше-Пуца	"	"
Вшержечь	Щепанк.	40	Гелчинъ	Куписки	28	Голембе	Голембе	138
Выгране	М.-Плоцк.	8	Гендоры	Трошинъ	120	Голембе	Посвент.	56
Выгода	Карнево	68	Герврасинъ	Зегрже	142	Голембе-Лѣснево	Шульб.К.	108
Выгода	Краснос.	72	Гералты-Нове	Шепетов.	62	Голендково	Винница	132
Выгода	Смроцкъ	80	Гералты-Старе	"	"	Голендры	Заторы	140
Выгода	Сомянка	154	Герваты	Червинъ	124	Годонявы	Плонявы	74
Выгода	Щавинъ	126	Герваты-Следзе	Селюнь	78	Голыстокъ	Обрыте	152

Голянка	Насядки	118	Гродекъ	Клюково	44	Далеке	Коморово	100
Голянки	Грабово	166	Гродзискъ	Говорово	114	Дамянты	Червинъ	126
Гонсево	Сышнево	82	Гродзискъ	Червинъ	126	Дамяны	„	„
Гонсіорово	Винница	132	Гродзке-Нове	Мазов.	48	Данилево	Посвент.	56
Гонсіорово	Зарем.-К.	96	Гродзке-Старе	„	„	Данилово	Орло	104
Гонсіорово	Зегрже	142	Гродзке-Щепанов.	„	„	Данилово	Смроцкъ	80
Гонсіорово-Польне	„	„	Гродзично	Обрыте	152	Данилово	Щавинъ	128
Гонсіорувко	Винница	132	Грозимы	Бялашев.	164	Данишево	Ржекунь	122
Гонски	Гаврихи	2	Громадзынь-Вык.	Червоне	14	Дановка	Богуше	162
Гонсовка-Мочидол.	Соколы	58	Громадзынь-Стар.	„	14	Даново	Грабово	166
Гонсовка-Олекс.	Посвент.	56	Громинь	Козлово	146	Даново	Щучинъ	172
Гонсовка-Оссе	Соколы	58	Грондзики	Коморово	100	Даново-Новое	Белда	160
Гонсовка-Скварки	„	„	Грондзке	Лысе	8	Даново-Паторы	„	„
Гонсовка-Сوماхи	„	„	Гронды	Длугос.	90	Даново-Старое	„	„
Гонсовка-Стара	Посвент.	56	Гронды	Коморово	100	Двораки-Пикаты	Посвент.	50
Гонтарже	Гаврихи	2	Гронды	Коссаки	26	Двораки-Стаськи	„	„
Гора-Стренково	Хлебетки	36	Гронды	Красное.	70	Дзбанице	Гзово	134
Гордоты	Кубра	6	Гронды	Мястк.	30	Дзбенинь	Ржекунь	122
Горки-Сышнево	Рогице	10	Гронды	Обрыте	152	Дзбенинь	Трошинъ	„
Горки-Шевково	„	„	Гронды	Сомянка	154	Дзбондзекъ	Щавинъ	126
Горске	Грабово	166	Гронды	Сышнево	84	Дзбондзъ	Сельць	76
Горске-Пон.-Стокъ	Коссаки	26	Гронды-Вельке	Едвабно	2	Дзвонекъ	Червинъ	126
Гортаты-Слонцево	Голембе	138	Гронды-Вонекко	Коссаки	26	Дзевенинь	Радзил.	170
Горщизна	Червоне	14	Гронды-Залевне	Длугос.	90	Дзенге	Стависки	12
Госе	Сельць	76	Гронды-Мале	Едвабно	2	Дзержаново-Гром.	Карнево	68
Госе-Выбране	Пухалы	32	Гронды-Острыколь	Длугос.	90	Держаново-Шл.	„	„
Госе-Отоле	Коссаки	26	Гроностае-Пуца	Пухалы	32	Держбѣи	Стависки	12
Госе-Лесьница	„	„	Грохи-Имбжики	Козлово	146	Держенинь	Гзово	134
Госе-Соколя-Ловка	„	„	Грохи-Крупы	„	„	Держжи	Мястково	30
Госки-Витнице	Писки	120	Грохи-Лентовница	Замбровъ	24	Держжи-Войцѣх.	Посвент.	56
Госки-Дуже	Варшолы	88	Грохи-Немержента	Посвент.	56	Держжи-Зомбки	„	„
Госки-Польки	„	„	Грохи-Погорзелъ	Замбровъ	24	Держжи-Яновента	„	„
Гостково	Обрыте	152	Грохи-Серватки	Козлово	146	Дзиковизна	Клюково	46
Гостково	Шуль.-К.	108	Грохи-Старе	„	„	Дзьяльнь	Сышнево	82
Госцѣво	Карнево	68	Грохи-Старе	Посвент.	56	Дзярно	Голембе	138
Гоцлы	Червинъ	124	Грудекъ	Обрыте	152	Дембе	Зегрже	142
Грабовз	„	„	Грундъ	Лысе	8	Дембеица	Браньц.	88
Грабовекъ	Сышнево	82	Груцэле	Трошинъ	122	Дембеица	Бялашево	164
Грабовецъ	Заторы	140	Губернѣи	Щучинъ	172	Дембинъ	Длугос.	90
Грабино	Гзово	134	Гульчево	Сомянка	154	Дембинки	Заторы	140
Грабинъ	Сельце	78	Гумки	Писки	120	Дембинки	Зегрже	142
Грабинъ	Сышнево	82	Гумово	Люботын.	28	Дембинки	Насельс.	148
Грабовница-Новая	Поремба	106	Гумово-Добки	Шуль.-К.	108	Дембины	Заторы	140
Грабовница-Старая	„	„	Гуне-Островъ	Коссаки	26	Дембинки	Гаврихи	2
Грабово	Грабово	166	Гурка-Пневская	Насельс.	148	Дембинки	Коссаки	26
Грабово	Зарем.-К.	94	Гурка-Повелинская	Гзово	134	Дембянкъ	Сомянка	156
Грабово	Красное.	70	Гурки	Клешево	144	Дембово	Щепанк.	40
Грабово	Наклы	118	Гурки	Богуше	164	Дембувка	Кубра	6
Грабово	Снядово	34	Гурки-Бацки	Винница	132	Дембы	Лысе	8
Грабово-Нове	Пицаты	52	Гурки-Витковице	„	„	Длуге	Вахъ	114
Грабово-Нове	Хлебетки	36	Гурки-Дуже	„	„	Длуиконтъ	Насядки	118
Грабово-Старе	Пицаты	52	Гурске	Пруска	170	Длугоборжъ-Хлопе.	Замбровъ	24
Грабово-Старе	Хлебетки	36	Гуры	Говорово	114	Длугоборжъ-Шлях.	„	„
Грабовске	Богуше	164	Гутки	Щучинъ	172	Длуголенка-Велька.	Селюнь	78
Грабовске	Грабово	166	Гуты	Дроздово	20	Длуголенка-Коски	„	„
Грабувекъ	Стависки	12	Гуты	Зегрже	142	Длугоседло	Длугосед.	90
Грабувка	Замбровъ	24	Гуты-Буйно	Ясеница	110	Длужево	Гаврихи	2
Граво п.	Богуше	162	Гуты-Дуже	Пержан.	72	Длужиново	Щепанк.	40
Грале	Насядки	118	Гуты-Мале	„	„	Дмохи-Бомболе	Дмохи-Гл.	92
Гржанка	Смроцкъ	80	Гуты-Подгурна	Зегрже	142	Дмохи-Вахи	„	„
Гржибовске	Губернѣи	106	Гуты-Подденки	Грабово	166	Дмохи-Вышыхи	„	„
Грженды	Пруска	168	Гуты-Подлесье	„	„	Дмохи-Глинки	„	„
Гржималы	Замбровъ	24	Гуты-Старе	„	„	Дмохи-Кудлы	„	„
Гржималы-Новогр.	Щепанк.	40	Гуты-Старавесь	Щучинъ	172	Дмохи-Марки	„	94
Гржималы-Щепан.	„	„	Гуцинь	Червинъ	126	Дмохи-Мрозы	„	92
Гржимки	Кубра	6				Дмохи-Пржечки	„	„
Грембки	Коморово	102				Дмохи-Родонки	„	„
Грендзице	Шуль.-К.	108				Дмохи-Садлы	„	„
Гренды-Михалки	Щучинъ	172				Добки	Стельмах.	60

Добки-Нове	Писки	120	Дудовизна	Поремба	106	Жерань-Велька	Сельць	78
Добки-Старе	"	"	Дуды	"	"	Жерань-Мала	"	"
Добряилово	Рогенице	10	Дуды	Червоше	14	Жеромиць	Козлово	146
Доброхи	Хлебетки	36	Дуды-Пушанске	Лысе	8	Жилово	Люботын.	28
Добъхи	Поремба	106	Дукать	Гаврихи	2	Жмиевекъ-Мансь	Писки	120
Доброленка-Мацьки	Накльы	118	Дунай	Вахъ	114	Жмиєво-Загороды	"	"
Доброленка-Стара	"	"	Дурлясы	Насядки	118	Жмиєво-Мансь	"	"
Добрылясь	Гаврихи	2	Духны-Велюны	Коссаки	26	Жохи	"	"
Дозинь	Длугосед.	90	Духны-Млоде	Снядово	34	Жохи-Нове	Пекуты	50
Доленги	Щучинь	172	Духны-Старое	"	"	Жохи-Старе	"	"
Доливы	Кубра	6	Дыбки	Поремба	106	Жохово	Шумово	38
Долина	Бялашев.	164	Дыбла	Богуше	162	Журавенець	Поремба	106
Домбекъ-Подкова	Трошиань	122	Дыбчизна	Плонявы	74			
Домбекъ-Милень	Писки	120	Дылево	Сышнево	82	3.		
Домбки-Лентовн.	Замбровъ	24	Дылево-Новое	Дылево	116	Забавка	Дроздово	22
Домброва	Едвабно	4	Дылево-Старое	Дылево	"	Заблоце	Зегрже	142
Домброва	Вышковъ	134	Дымусы	Накльы	118	Заблудзенецъ	Карнево	70
Домброва	Насельск.	150	Дышобаба	Селюнь	78	Заборово	Гзово	134
Домброва	Сельць	76	Е.			Заборово	Бялашев.	164
Домброва	Ясеница	100	Егель	Браньщ.	88	Заборово	Стависки	12
Домброва-Велька	Шепетов.	62	Еглиовець	Дылево	116	Забъле	Грабово	166
Домброва-Вильки	"	"	Едвабно пос.	Едвабно	2	Забъле	Ржекунъ	122
Домброва-Выбытки	"	"	Едловець	Грабово	168	Забъле-Вельке	Червоне	14
Домброва-Гоголе	"	"	Едначево	Куписки	28	Забъле-Пилулы	Сышнево	82
Домброва-Дзенцель	"	"	Ежево	Клешево	144	Забъле-Пилики	Камен.-В.	98
Домброва-Доленги	"	"	Ежево	Стельма.	60	Завады	Сышнево	82
Домброва-Заблотне	"	"	Езюрко	Дроздово	22	Завады	Вахъ	114
Домброва-Каски	"	"	Езюрки	Поремба	106	Завады	Куписки	28
Домброва-Костель.	"	"	Еленки	Коморово	100	Завады	Плонявы	74
Домброва-Киты	"	"	Емелите	"	"	Завады	Трошинъ	122
Домброва-Лазы	"	"	Емелите-Выпыхи	Говорово	114	Завады-Понпкевъ	Хлебетки	36
Домброва-Михалки	"	"	Еньки-Адамово	Снядово	34	Завалы	Пержан.	72
Домброва-Мочидол.	"	"	Ж.	Ковалев.	46	Зависты	Велда	160
Домброва-Новавесъ	"	"	Жабиковъ	"	"	Зависты-Виты	Голембе	140
Домброва-Творки	"	"	Жабинець	Шумово	38	Зависты-Двораци	Камен.-В.	98
Домброва-Херубин.	"	"	Жабинь	Клюково	46	Зависты-Дзике	"	"
Домброва-Шатанки	"	"	Жабинь-Карневск.	Говорово	114	Зависты-Козяны	Зарем.-К.	96
Домбровка	Насядки	118	Жабинь-Луковский	Карнево	68	Зависты-Круки	Камен.-В.	98
Домбровка	Богуше	164	Жабичинъ	"	"	Зависты-Круле	"	"
Домбровка	Пержан.	72	Жахи	Насельск.	148	Зависты-Надбужн.	Зарем.-К.	96
Домбровка	Сельць	76	Жахъ	Орло	104	Зависты-Пютров.	Камен.-В.	98
Домбровка	Щавинъ	126	Жахъ	Длугосед.	90	Зависты-Подъбене	Зарем.-К.	96
Домбровка-Костел.	Шепетов.	62	Жебри	Нуръ	102	Завроце	Орло	96
Домбровы	Мышин.	116	Жебры	Грабова	166	Завроце	Мазовец.	48
Доминово	Клюково	44	Жебры	Вонсошъ	164	Загробы	Щепанов.	40
Домославъ	Винница	132	Жебры	Грабово	166	Загробы-Закржево	Замбровъ	24
Досинь	Зегрже	144	Жебры	Нуръ	102	Загробы-Лентовн.	"	"
Дрвалы	Заторы	140	Жебры	Щепанк.	40	Закличево	Смроцкъ	80
Дрвенць	Ржекунъ	122	Жебры-Вельке	Клюково	44	Закржевикъ	Коморово	102
Древново-Голынь	Кам.-Вел.	98	Жебры-Вержлясь	Накльы	118	Закржево	Карнево	68
Древново-Дмошки	"	"	Жебры-Вятраки	Козлово	146	Закржево	Обрыте	152
Древново-Дацьбоги	"	"	Жебры-Власты	"	"	Закржево-Вельке	Радилов.	170
Древново-Земаки	"	"	Жебры-Гржимки	Накльы	118	Закржево-Залъсе	Зарем.-К.	96
Древново-Липске	"	"	Жебры-Жабинь	"	"	Закржево-Копійки	"	94
Дренжево	Накльы	118	Жебры-Кончаны	"	"	Закржево-Ново	"	96
Дренжекъ	Вахъ	114	Жебры-Лясковецъ	Нуръ	102	Закржево-Сломы	Замбровъ	24
Дренство	Пруска	170	Жебры-Перосы	Сельць	78	Закржево-Старе	Зарем.-К.	96
Дрогошево	Вархолы	90	Жебры-Печска	Накльы	118	Закрентъ	Замбровъ	24
Дрогошево	Мастково	30	Жебры-Славки	"	"	Заленже-Бернаты	Клешево	144
Дрогошево	Сомянка	154	Жебры-Старавесъ	"	"	Заленже-Вельке	Селюнь	78
Дроженцинъ	Рогенице	10	Жебры-Таралы	Козлово	146	Заленже-Выпыхи	"	"
Дроженцинь-Стар.	"	"	Жебры-Фальбоги	"	"	Заленже-Дужники	"	"
Дроздово	Дроздово	22	Жебры-Худекъ	Сышнево	82	Заленже-Гартки	"	"
Дроздово	Сельць	76	Желехи	Дроздово	22	Заленже-Понпкев.	Пержан.	72
Дроздово-Гурне	Дроздово	22	Желязки	Стависки	12	Заленже-Ржезаки	Селюнь	78
Дроздово-Дольне	"	"	Желязие	Червоне	16	Заленже-Семдзента	"	"
Дронги	Соколы	58	Желязие-Броково	Шульбор.	108	Заленже-Томки	"	"
Дронжджево	Краснос.	70	Жендзяны	Стельмах.	60	Заленже-Эляше	"	"
Дуда	Поремба	108						

Залузе	Пержан.	72	Зарембы-Цельне	Вархолы	88	Каленчинъ	Пержан.	72
Залуски	Писки	120	Зарембы-Хороманы	"	"	Каленчинъ	Ш.-Коты	108
Залуски	Щучинъ	172	Зарембы-Яргузы	Шумово	38	Калиновка-Басе	Коссаки	26
Залуеки-Липнево	Вархолы	88	Заросль	Ржекунь	122	Калиновка-Быстры	"	"
Залъсе	Бялашев.	164	Зарузе-Борове	Мястково	30	Калиновка-Вшебор.	"	"
Залъсе	Вахъ	114	Зарузе-Гозды	"	"	Калиново	Другосед.	92
Залъсе	Карнево	68	Заскродзе	Стависки	12	Калиново	Дроздово	22
Залъсе	Коморово	100	Заставе	Коморово	102	Калиново	Обрыте	152
Залъсе	М.-Плоцк.	8	Заторы	Заторы	140	Калиново	Ясеница	110
Залъсе	Пержан.	72	Защише	Коолово	146	Калиново-Нове	Мазовецк	48
Залъсе	Рогенице	10	Защише	Клюково	44	Калиново-Сольки	"	"
Залъсе-Борове	Гзово	134	Защише	Плонявы	74	Калиново-Старе	"	"
Залъсе-Вельке	Коморово	100	Защише	Сомянка	156	Калиново-Чосново	"	"
Залъсе-Выпыхы	Снядово	34	Защише	Стельмах.	60	Каменовизна	Дылево	116
Залъсе-Гржималы	Козлово	146	Зацъчки	Щучинъ	172	Каменово	Трошинъ	124
Залъсе-Казимірово	Коморово	100	Зашковъ	Нуръ	104	Камень-Рупе	Шепетов.	62
Залъсе-Лабендзе	Пищаты	52	Зблиха	Плонявы	74	Камень-Старый	"	"
Залъсе-Ленки	Винница	132	Збуyno	Гаврихи	2	Каменьчикъ-Боров.	Камен.-В.	98
Залъсе-Нове	Пекуты	50	Збржевица	Пушалы	32	Каменьчикъ-Вельк.	"	"
Залъсе-Нове	Хлебетки	36	Зброжки	Винница	132	Каменчикъ-Перце	"	"
Залъсе-Папушки	Винница	132	Звържинецъ	Краснос.	70	Каменьчикъ-Рыц.	"	"
Залъсе-Починки	Снядово	34	Зглечево-Шляхетк.	Зарем.-К.	96	Камянка	Винница	132
Залъсе-Старе	Дмохи-Гл.	92	Згоржалово	Коморово	100	Камянке	Грабово	166
Залъсе-Старе	Клюково	44	Здвборжъ	Сомянка	154	Камянке-Викторы	Посвент.	56
Залъсе-Старе	Хлебетки	36	Здрембиска	Гаврыхи	2	Камянке-Оціоски	"	"
Залъсь	Другосед.	90	Здроды-Нове	Посвент.	56	Камянке-Плишки	"	"
Залъсь	Лысе	8	Здроды-Старе	"	"	Камянке-Рытелев.	"	"
Замбрице	Говорово	114	Здунекъ	Вахъ	114	Камянке-Яськи	"	"
Замбрице-Выг.	Хлебетки	36	Зегрже	Зегрже	142	Камянка	Ржекунь	122
Замбрице-Капус.	"	"	Зегржинекъ	"	"	Камянка-Надбужна	Нуръ	104
Замбрице-Круле	"	"	Зеленка	Сомянка	154	Камянки	Едвабно	4
Замбрице-Нове	"	"	Зельки-Домброва	Смроцгъ	80	Каыково-Пецки	Орло	104
Замбрице-Плевы	"	"	Земаки	Сыпнево	82	Каия-Гура	Насельск.	150
Замбрице-Старе	"	"	Зимна	Туросль	14	Каия-Нъмецкая	Зегрже	142
Замбрице-Янк.	"	"	Злота-Гура	Гаврихи	2	Каия-Польская	"	"
Замбровъ пос.	Замбровъ	24	Злотки-Пржечки	Камен.-В.	98	Капце	Руда	172
Замбеки-Заструж.	Обрыте	152	Злотки-Пуланки	"	"	Капце-Липники	Пищаты	52
Замбеки-Костельне	"	"	Злотки-Старавесъ	"	"	Капце-Ст.	"	"
Замбеки-Мале	"	"	Злоторія	Стельмах.	60	Капцань	Клюково	44
Замбеки-Нове	"	"	Злоторія-Новая	Орло	104	Капцурь	Сельць	76
Замбеки-Старе	"	"	Злоторія-Старая	"	"	Караска	Дылево	116
Замбеки-Ціолковъ	"	"	Знаменчки	Другосед.	90	Карово	Белда	160
Замосецъ	Другосед.	90	Зофювка	Щучинъ	172	Карово-Ависса	Радзидов.	170
Замосецъ	Сыпнево	82	Зузаны	Лысе	8	Карово-Вшеборы	Едвабно	4
Замосецъ	Трошинъ	122	Зузель	Шуль.-К.	108	Карово-Конотопы	Рогенице	10
Замосецъ	"	124	Зыгмунтово	Другосед.	90	Карово-Польки	Едвабно	4
Зане-Лесница	Коссаки	26	Зыгмунтово	Сомянка	156	Каролинъ	Зегрже	142
Занклево	Божеево	20	Зызново	Трошинъ	124	Каролиново	Краснос.	70
Заорже	Червинъ	126				Каролинъ	Божеево	20
Заорже	Щавинъ	126	I.			Карневекъ	Гзово	134
Запечне	Червинъ	126				Карнево	Карнево	68
Заполе	Насельск.	150	Юникъ	Коморово	102	Карнево	Пруска	170
Зарембы	Карнево	68	Юськи	Пекуты	50	Кацапы	Гзово	134
Зарембы-Биндуги	Дмохи-Гл.	94				Кацпе	Клешево	144
Зарембы-Борково	Зарем.-К.	96	II.			Кацпорово	Голембе	138
Зарембы-Боленды	Вархолы	88	Игнапево	Стависки	12	Кацпрово	Богуше	162
Зарембы-Вархолы	"	"	Избица	Зегрже	142	Кацпурь	Поремба	106
Зарембы-Горы-Лъс.	Дмохи-Гл.	94	Ицки-Выкно	Соколы	58	Качинець	Шумово	38
Зарембы-Гржимал.	Вархолы	88	Ицки-Млыновске	"	"	Качины-Выпыхы	Ржекунь	122
Зарембы-Костельне	Зарем.-К.	96	Ицки-Средне	"	"	Качины-Старавесъ	"	"
Зарембы-Кратонк.	Вархолы	88				Качинъ-Тоболице	"	"
Зарембы-Крамки	"	"	III.			Качины-Гербасы	Шепетов.	62
Зарембы-Кромки	"	"				Качинъ-Старый	"	"
Зарембы-Лъсне	Зарем.-К.	96	Кабатъ	Другосед.	90	Качка	Говорово	114
Зарембы-Сасины	Дмохи-Гл.	92	Кадзидло	Дылево	116	Качково	Орло	104
Зарембы-Свенхи	"	94	Казимірово	Дроздово	20	Качобель	Сыпнево	84
Зарембы-Скурки	"	"	Кастаново	Едвабно	4	Кашевецъ	Щавинъ	126
Зарембы-Свенцке	Вархолы	88	Каленчинъ	Голембе	138	Квасиня	Куписки	28
Зарембы-Стрыйки	Шумово	38	Каленчинъ	Дроздово	22	Квятково	Сельць	76

Келче-Копки	Грабово	166	Козики-Ольшины	Грабово	168	Коссаки	Дроздово	22
Келче-Старе	"	"	Козики-Ялбржиков.	Пухалы	32	Коссаки	Нурь	104
Кельяны	Радзил.	170	Козловизна	Вахъ	114	Коссаки-Борове	Коссаки	26
Кемпа	Мястково	30	Козловка	Козлово	146	Коссаки-Надбѣлье	Пухалы	32
Кемпа	Сышнево	82	Козловка-Хотово	Белда	160	Коссаки-Остатки	"	"
Кемпа-Барцицкая	Сомянка	154	Козлово	Сомянка	154	Коссаки-Турки	Едвабно	4
Кемпа-Заторская	Заторы	140	Козлово	Козлово	146	Коссаки-Фальки	Пухалы	32
Кемпа-Рогозья	"	"	Кознево-Вельке	Голембе	138	Коссево	Любот.	30
Кемпясте	Зегрже	142	Кознево-Средне	"	"	Костры-Литва	Пекуты	52
Кемписте-Борове	Зарем.-К.	96	Коишы	Едвабно	4	Костры-Носки	"	"
Кендзержавице	Голембе	138	Коконка	Гзово	136	Костры-Подсенд.	Клюково	44
Кендзерово	Вонсошь	164	Коконки	Божеево	20	Костры-Смейки	"	"
Кенсы-Выпыхи	Козлово	146	Колаки	Белда	160	Костры-Старе	"	"
Кенсы-Бурки	"	"	Колаки	Селюнь	78	Коссуты	Зарем.-К.	96
Кенсы-Паньки	"	"	Колаки-Вѣтржик.	Рогенице	10	Косувка	Белда	160
Кержекъ	Дылево	116	Колаки-Костельне	Коссаки	26	Костельна	Щучинь	174
Кержки	Пицаты	52	Колаки-Лемеше	Снядово	34	Косцѣше	Голембе	138
Кермусы	Стедьмах.	60	Колаки-Нове	Коссаки	26	Котгово	Божеево	20
Кетлянка	Зарем.-К.	96	Колаки-Струмене	Рогенице	10	Котово-Пляць	"	"
Кикошь	Другос.	92	Колимага	Червоне	14	Котувекъ	"	"
Кисельница	Рогенице	10	Коломыйка	Коссаки	26	Коты-Люгостань	Пухалы	32
Кисюлки	Щепанк.	40	Коломыя	"	"	Коты-Рыбне	Вогуше	162
Кириловка	Коморово	100	Комисаровка	Браньц.	88	Кошары-Дрогово	Белда	160
Кленкорь	Туросль	14	Коморово	Вышковъ	134	Краево-Борове	Замбровъ	24
Клечково	Трошинь	124	Коморово	Коморово	102	Краево-Будзиль	Шумово	38
Клешево-Нове	Клешево	144	Конарже	Камен.-В.	98	Краево-Бяле	Замбровъ	24
Клешево-Старе	"	"	Конаржево-Болес.	Карнево	68	Краево-Корытки	"	"
Климаше-Яблонь	Замбровъ	24	Конаржево-Завады	"	"	Краево-Лентово	"	"
Климашевница	Вялашево	164	Конаржице	Куписки	28	Краево-Старе	"	"
Климек	Вахъ	114	Конары	Насельс.	148	Краево-Цвиклы	"	"
Климки	Насядки	118	Конецки	Едвабно	4	Крамаржево	Радзил.	170
Климонты	Любот.	28	Конецки-Мале	Щучинь	172	Крамково	Божеево	20
Клинъ	Краснос.	70	Конецки-Роструш.	"	"	Крамково-Липске	Нурь	104
Клоски-Млыновен.	Пицаты	52	Копонки	Вогуше	162	Краска	Щепанк.	40
Клоски-Свигове	"	54	Копонки	Кубра	6	Краска	Куписки	28
Клюково	Голембе	138	Копонки	Щепанк.	40	Красносельцъ п.	Краснос.	70
Клюково	Клюково	44	Копонки-Авесса	Радзил.	170	Красны-Борекъ	Гаврихи	2
Клюково	Орло	104	Копонки-Блоне	Кубра	6	Красово-Вельке	Пекуты	50
Клюсекъ	Гзово	136	Копонки-Вялыет.	Грабово	168	Красово-Волька	"	"
Клюсекъ	Зегрже	142	Копонки-Климки	Хлебетки	36	Красово-Чонетки	"	"
Кляски	Гзово	134	Копонки-Лѣсне	"	38	Красево-Сюдмаки	"	52
Кнуровецъ	Браньц.	88	Копонки-Млоде	Снядово	34	Красево-Чарне	Камен.-В.	98
Кобоски	Пекуты	52	Копонки-Монеты	Грабово	168	Кржево	Дроздово	22
Кобылинекъ	Плонявы	74	Копонки-Покржив.	Хлебетки	36	Кржево-Нове	Хлебетки	36
Кобылинъ	Горово	114	Копонки-Тлуесте	Едвабно	4	Кржево-Шлебанки	"	38
Кобыличъ	Плонявы	74	Копонки-Худе	"	"	Кржево-Старе	"	36
Кобылинъ	Рогенице	10	Копонки-Яблонь	Замбровъ	24	Кржечково-Бен.-Н.	Дмохи	94
Кобылинъ-Борж.	Пицаты	54	Копонки-Ялбржик.	Пухалы	32	Кржечково-Бен.-С.	"	"
Кобылинъ-Круп.	"	"	Константиново	Гзово	136	Кржечково-Выбр.	"	92
Кобылинъ-Кулеш.	"	"	Контне	Голембе	138	Кржечково-Громад.	"	94
Кобылинъ-Лятки	"	"	Конты	Едвабно	4	Кржечково-Мянов.	"	"
Кобылинъ-Пеніон.	"	"	Копанецъ	Мал.-Пл.	8	Кржечково-Шепел.	"	"
Кобылинъ-Погорж.	Ковалев.	46	Копачица	Заторы	140	Кржыжево	Ковалев.	44
Кобылякъ-Сенниц.	Насельск.	150	Копецъ	Вахъ	114	Кржыжево-Борове	Плонявы	76
Кобылинъ-Цѣшим.	Пицаты	54	Корвки	Вогуше	162	Кржыжево-Марки	"	"
Ковалевка	Ясеница	110	Кордово	Гаврихи	2	Кржыжево-Надрж.	"	"
Ковалевице	Голембе	138	Корженцете	Накль	118	Кржыжево-Юрки	"	"
Ковалево	Грабово	166	Корчаки	М.-Плоц.	8	Кржычки-Карасе	Насельс.	148
Ковалевизна	Ковалев.	46	Коршилки	Ржекунь	122	Кржычки-Пеніонж.	"	"
Ковната	Руда	172	Корытки	Сомянка	156	Кржычки-Жабички	"	"
Ковнатки	Радзил.	170	Корытки	Едвабно	4	Кржычки-Шумне	"	"
Ковнаты	Дроздово	22	Косево	Щепанк.	40	Крепги	Сомянка	154
Ковнацинъ	Щучинь	172	Косіорово	Мястк.	30	Кробя	Насядки	118
Ковнацинекъ	"	"	Косіорово	Насельс.	148	Крогуле	Насельск.	148
Козарже	Клюково	44	Косилы	Вогуше	162	Кропивница-Гайки	Ковалев.	46
Козегловы	Гзово	136	Косково	Голембе	138	Кропивница-Керн.	"	"
Козюль	Червоне	14	Коссаки	Белда	160	Кропивница-Рациб.	"	"
Козики	Коморово	102	Коссево	Любот.	30	Крошево	Пруска	170
Козики-Вондолово	Снядово	34	Коссаки	Грабово	168	Крошево-Рудники	"	"

Крошево-Бендера	Пруска	170	Л.		Липнякъ	Поремба	106	
Крошовка	"	"			Липянка	Говорово	114	
Крудунки	Сельць	76	Лавекъ	Вонсошъ	166	Лисы	Кубра	6
Круки	Наклы	118	Лавы	Ржекунь	122	Литва-Стара	Мазовец.	48
Круковка	М.-Плоцк.	8	Лады-Борове	Пухалы	32	Лозы	Насельск.	150
Круле	Коморово	102	Лады-Краенчино	Козлово	146	Лос-Ависса	Кубра	6
Круле-Мале	Ясеница	110	Лады-Мань	Писки	120	Лос-Грензка	"	"
Круле-Дуже	"	"	Лады-Польне	Пухалы	32	Лосевекъ	Стависк.	12
Крупка	Насельск.	148	Лазарже	Белда	160	Лойки	Вялашев.	164
Кручи борекъ	Заторы	140	Лазиска	Дылево	116	Ломжица	Куциски	28
Круша	Туросль	14	Лазы	Краснос.	70	Лончка	Длугосед.	92
Круше-Лубница	Коссаки	26	Ламане-Гронды	Белда	160	Лончки	Туросль	14
Крушево	Щавинъ	126	Лапы-Барвики	Посвент.	56	Лончинъ	Тропинъ	124
Крушево-Бродово	Соколы	58	Лапы-Боцяны	"	"	Лопене-Зыски	Пекуты	52
Крушево-Выпыхи	"	"	Лапы-Виты	"	"	Лопене-Еже	"	"
Крушево-Гломбы	"	"	Лапы-Гоздзики	"	"	Лопене-Паменцяки	"	"
Крысяки	Мышин.	116	Лапы-Дембовина	"	"	Лопене.Русь	"	"
Ксеенжополе	Писки	120	Лапы-Зенцюки	"	"	Лопене-Шелонги	"	"
Ксепки	Туросль	14	Лапы-Котаки	"	"	Лопухово	Стельм.	60
Кубра	Кубра	6	Лапы-Корчаки	"	"	Лосе-Доленги	Замбровъ	24
Кубраны	Едвабно	4	Лапы-Лынки	"	"	Лосево	Вялашев.	164
Кудлачево	Вонсошъ	166	Лапы-Лѣсники	"	"	Лосево	Гзово	136
Кузе	Гаврихи	2	Лапы-Плюсняки	"	"	Лосево	М.-Плоцк.	8
Кузе	Червоне	16	Лапы-Полайды	"	"	Лосинно	Сомянка	154
Куле	Мястк.	32	Ласевите	Сельць	76	Лохтино	Куциски	28
Кулеше-Выкно-Н.	Мазовец.	48	Ласкъ	Гзово	134	Лубеница	Гзово	136
Кулеше-Выкно-С.	"	"	Ласъ	Сельць	76	Лубнице-Круше	Коссаки	26
Кулеше-Костельне	"	"	Ласъ-Точилово	Хлебетки	36	Лубы	Рогенице	10
Кулеше-Литовка	"	"	Лаха	Зегрже	142	Лубы-Кертаны	Мястково	30
Кулеше-Подавце	"	"	Лаха	Туросль	14	Лубы-Курки	"	"
Кулеше-Подлинне	"	"	Лаканы	Голембе	138	Лубы-Тарновскія	"	"
Кулеше-Рокитне	"	"	Лахи	Сельць	76	Лубяне	Грабово	168
Кулешка	Мястково	30	Лахонъ	Винница	132	Луково	Карнево	68
Кулешки-Дуже	Шульбор.	108	Лелево	Насельск.	148	Луново	Клюково	44
Кулешки-Мале	"	"	Лелево-Заборже	"	"	Лупянка-Новая	Ковалев.	46
Кулики	Белда	160	Лелись	Насядки	118	Лупянка-Старая	"	"
Кулко	Нуръ	104	Леманы	Обрыте	152	Лысе	Лысе	8
Кулко	Щавинъ	126	Леманъ	Туросль	14	Лычно	Насельск.	148
Кумельскъ	Грабово	168	Лемпице	Гзово	136	Лыгюнца	Гзово	136
Кунинъ	Щавинъ	126	Лемпице	Щучинъ	172	Лѣсная	Клюково	44
Кунинъ-Замекъ	Камен.-В.	98	Ленгъ	Плонявы	74	Лѣсна	Сыпнево	84
Куциски-Нове	Куциски	28	Ленгъ-Нурскій	Нуръ	104	Лѣсново	Карнево	68
Куциски-Старе	"	"	Ленгъ-Старосцин.	Насядки	118	Лѣсново	Шульбор.	108
Купчина	Рогенице	10	Ленки-Вельке	Грабово	168	Лѣсново-Недаведз.	Пицаты	54
Куржаны	Коморово	100	Ленки-Мале	"	"	Лѣсники	Стельм.	60
Куржеевка	Пицаты	54	Ленково	Богуше	162	Любеево	Коморово	102
Курейва	Богуше	162	Лентово-Домбъ	Коссаки	26	Любель	Обрыте	152
Курки	"	"	Лентовница	Ясеница	110	Любовичъ-Бызе	Клюково	44
Курки	"	"	Ленцино	Гзово	136	Любовичъ-Вельке	"	"
Курки	Щучинъ	172	Ленцискъ	Ржекунь	122	Любовичъ-Конты	"	"
Курково	Кубра	6	Леоновка	Насельск.	148	Любоминъ	Голембе	138
Курково	Ковалев.	146	Леопольдово	Щепанк.	40	Люботынъ	Люботын.	30
Курпе-Старе	Тропинъ	124	Лепакново	Плонявы	74	Людвиново	Щавинъ	126
Курпе-Шляхеце	"	"	Лепянки	Пруска	170	Людвиново-Демб.	Зегрже	142
Курпеске	Насядки	118	Лещидоль	Вышковъ	134	Людвиново-Зегрж.	"	"
Курники	Хлебетки	36	Лиорцынъ	Насельск.	148	Людвы-Лабнянка	Червоне	16
Курники-Рудники	"	"	Лиза-Новая	Посвент.	56	Лютоброгъ	Заторы	140
Курштаки	Мазовец.	48	Лиза-Соколово	"	"	Лютостанъ-Коты	Пухалы	34
Кусковизна	Поремба	106	Липа	"	"	Лютры	Обрыте	152
Кутылово-Брудки	Камен.-В.	98	Липа	Браньц.	88	Ляски	Гаврихи	2
Кутылово-Перысе	"	"	Липяны	Клешево	144	Сельць	Поремба	106
Кутылово-Скупе	"	"	Липинске	Сельць	76	Ляски	Смолицъ	80
Куче-Вельке	Едвабно	4	Липники	Вялашево	164	Ляски	Червинъ	126
Куче-Мале	"	"	Липники	Лысе	8	Лясковецъ	Грабово	168
Кучинске	Дылево	116	Липники	Пержан.	72	Лясковецъ	Замбровъ	24
Кучины	Стависки	12	Липники-Нове	Стельм.	60	Лясковецъ	Ржекунь	122
Кучинъ	Клюково	44	Липники-Старе	Клешево	144	Лясковизна	Поремба	106
Кухаржево	Насельск.	148	Лищики	"	"	Лятосекъ	Сомянка	154
			Липникъ	Руда	172	Ляхово	Грабово	168
				Щучинъ	"			

М.								
Магнушево-Вельке	Смроцкѣ	80	Милево	Грабово	168	Мецихи	Радзилов.	170
Магнушево-Мале	"	"	Милево	Щучинѣ	174	Музи	Грабово	166
Мазево	Щучинѣ	172	Милево-Вельке	Писки	120	Муравске-Надбуж.	Нурь	104
Мазево	Голембе	138	Милево-Лосе	"	"	Муравске-Мяги	Камен.-В.	98
Мазевко	"	"	Милево-Тосе	"	"	Муравске-Чахи	"	"
Мазовецкѣ пос.	Мазовец.	48	Милево-Вержоне	Карнево	68	Муравы	Рогенице	10
Мазуры	Соколы	58	Милево-Выпыхи	"	"	Мураванка	Гзово	134
Майданъ-Вонсевек.	Коморово	102	Мелево-Маленки	"	"	Мыслиборы	Нурь	104
Майданъ-Заставок.	"	100	Милево-Жолтки	Пицаты	54	Мыетки-Ржимъ	Мазовец.	48
Майданъ-Ковики	"	102	Милево-Забълые	"	"	Мыткуведъ-Стар.	Вышковѣ	134
Майданъ-Менкош.	Насельск.	150	Милево-Лѣсне	"	"	Мыткуведъ-Щуч.	Сомянка	154
Майданъ-Ржонси.	Коморово	102	Милево-Сокол.-Лон.	Пухалы	34	Мышкинецъ пос.	Мышин.	116
Майданъ-Рогузани	"	"	Милона	Селюнь	78	Мышинецъ-Старый	"	"
Майданъ-Руски	Длугосед.	92	Мирженецъ	Козлово	146	Мѣржендинъ	Заторы	140
Майданъ-Циковки	Сыпнево	82	Мирце	Богуше	162	Мѣчки-Абрамы	Писки	120
Маковица	Смроцкѣ	80	Михалинъ	Сомянка	154	Мѣчки-Земаки	"	"
Маково	Пицаты	54	Михалки	Мазовец.	48	Мѣчки-Поземаки	"	"
Маковске	Едвбно	4	Михалово	Щавинѣ	128	Мѣшки-Бурсы	Гзово	136
Малахово-Пекло	Божево	20	Михалово	Дроздово	22	Мѣшки-Завады	"	"
Малашекъ	Длугосед.	90	Михалово-Вельке	Дмохи-Гл.	94	Мѣшки-Кулиги	"	"
Малехи	Карнево	68	Михалово-Врубле	Камен.-В.	98	Мѣшки-Лѣсеники	"	"
Малешево	Хлебетки	36	Михны	Стависки	12	Мѣшки-Пржибылы	"	"
Малешево-Поркус.	"	38	Млодзяново	Плонявы	74	Мѣшки-Морги	"	"
Малиново	Клюково	44	Млодзяново	Насельск.	148	Мяново	Ш.-Коты	108
Малиново-Нове	Червинѣ	126	Млынарже	Селюнь	78	Мянувекъ	"	"
Малиново-Старе	"	"	Млыниска	Сомянка	154	Мятково	Мятково	30
Малинякъ	Белда	160	Млынско	Обрыте	152			
Малки	Сельцѣ	76	Млынско	Белда	160	Н.		
Малкинъ-Гурна	Орло	104	Млынникъ	Божево	20	Нагушево	Поремба	106
Малкинъ-Дольна	"	"	Могово	Щепанк.	40	Надборы	Едвбно	4
Малый-Плоцкѣ	М.-Плоцк.	8	Модзеле	Насельск.	148	Надгурже	Вышковѣ	134
Мальвиново	Сомянка	154	Модзеле	Бялашев.	164	Надлѣсне	Ковалев.	46
Мальчинъ	Насельск.	148	Модзеле	Вонсошъ	166	Нагурки	Замбровѣ	24
Мамино-Вышки	Сыпнево	82	Модзеле-Выпыхи	Селюнь	78	Нагурки	Рогенице	10
Мамино-Липники	"	"	Модзеле-Скудоше	Пухалы	34	Накель	Браньц.	88
Мамино-Средняки	"	"	Модзеле-Старе	"	"	Накльы	Накльы	118
Марвино	М.-Плоцк.	8	Модзеле-Горки	"	"	Напюрки-Бутне	Сельцѣ	76
Марямполь	Пержан.	72	Модлинекъ	Коссаки	26	Напюрки-Гардзюлк	"	"
Марианово	Длугосед.	92	Можджене	Коморово	102	Напюрки-Кмотры	"	"
Марки	Грабово	168	Мойки	Щучинѣ	172	Напюрки-Ладне	"	"
Марково-Вулька	Пекуты	52	Мойски	Пицаты	54	Напюрки-Цепжке	"	"
Марылинъ	Стависки	12	Мокржице	Ковалев.	46	Насядки	Насядки	120
Марыльки	Хлебетки	36	Мокрылясъ	Насельск.	150	Нарушки	Щепанк.	40
Марынино	Зегрже	142	Монтвица	Коморово	102	Наталинъ	Браньц.	88
Марынки	Посевнт.	56	Моргн	Куписки	28	Небржиды	Вонсошъ	166
Матушевка	Сыпнево	82	Морговики	Насельск.	150	Невово	Дроздово	22
Мацѣва-Шыя	Мышин.	116	Моры	Гаврихи	2	Негуведъ	Орло	104
Менжевинъ	Снядово	34	Мосткувка	Гвово	136	Недзведзевка	Краснос.	70
Менженинъ	Коссаки	26	Мостовець	Винница	132	Недзведже	Щучинѣ	174
Менкалины	Поремба	108	Мостово	Сыпнево	82	Недзведзь	Мышин.	116
Менкошинъ	Насельск.	148	Мосцяска	"	"	Недзвядна	Щучинѣ	174
Ментусево	Щучинѣ	174	Мотыки	Сельцѣ	76	Нелавице	Божево	20
Менчи	Божево	20	Моцарже-Дзюбеле	Поремба	108	Немиры	Браньц.	88
Меречки	Богуше	162	Моцарже-Дуже	Дроздово	22	Немиры	Зарем.-К.	96
Мече-Ланове	Белда	160	Мочидло	Едвбно	4	Неналты-Бревки	"	"
Мечки	Стависки	12	Мочидлы-Станисл.	"	"	Неналты-Донички	"	"
Мечки-Малыстокъ	Пухалы	34	Мочидлы-Якубов.	Дроздово	22	Неналты-Михны	"	"
Мечки-Чарне	Кубра	6	Мошинъ	Шепетов	62	Неналты-Нестемп.	"	"
Мешолки	Стависки	12	Мрозки	"	"	Неналты-Шиманы	"	"
Мюдусы-Вельке	Шепетов.	62	Мрочки	Клешево	144	Неналты-Заленги	Ш.-Коты	108
Мюдусы-Литва	"	"	Мрочки-Кавки	Сельцѣ	78	Неналты-Кулешки	"	"
Мюдусы-Перки	"	"	Мрочки-Каменныст	Шумово	38	Нескоржъ	Ясеница	110
Мюдусы-Стасювен.	"	"	Мрочки-Рембиш.	Сельцѣ	76	Несемпово	Гзово	136
Мюдусы-Стокъ	"	"	Мрувки	Кубра	6	Несулово	Краснос.	70
Миколайки	Щепанк.	40	Мручекъ	Сельцѣ	76	Нецеде	Стельм.	60
Микуты	Радзилов.	170	Мсцивуе	Божево	20	Нецики	Вонсошъ	166
Милевекъ	Снядово	34	Мсцихи	Обрыте	152	Нецково	Щучинѣ	174
				М.-Плоцк.	8	Нивиско	Поремба	106
				Мазовец.	48	Нивково	Божево	20

Низиолки-Добки	Мазовец.	50	Ольшево-Борки	Наклы	118	Пензы	Соколы	58
Низиолки-Старе	"	"	Ольшево-Гембовиз.	Снядово	34	Пенюньки	Бялашево	164
Николаево	Едвабно	4	Ольшина-Грабъ	Хлебетки	36	Пенюньки	Стависки	12
Никсовизна	Червоне	14	Ольшины	Вахъ	114	Пенице	Краснос.	70
Новавесь	Браньц.	88	Ольшины	Дроздово	22	Пентки-Басе	Клюково	44
Новавесь	Едвабно	4	Ольшево-Гура	Стависки	12	Пентки-Гренизки	"	46
Новавесь	Зегже	142	Ольшево-Мале	"	"	Пентки-Жебры	"	46
Новавесь	Длугосед.	92	Окуневъ	Ржекунь	122	Пентки-Шелиги	"	46
Новавесь	Насельск.	150	Опартово-Паце	Белда	160	Пентково-Вельке	Зар.-Кост.	96
Новавесь	Обрыте	152	Опенхово	Трошинь	124	Пентково-Вымар.	"	"
Новавесь	Ржекунь	122	Опортово	Бялашев.	164	Пенсы-Липно	Пухалы	34
Новавесь	Сышнево	82	Оржеховка	Прусеска	170	Пенсы-Липно	Косаки	26
Новавинница	Винница	132	Оржицъ-Новый	Смроцкъ	80	Пенхратка	Шумово	38
Новаруда	Туросль	14	Оржицъ-Старый	"	80	Пенхратка	Ясеница	110
Новебрудки	Коморово	102	Орликово	Едвабно	4	Пенчиково	Белда	160
Новины	Поремба	106	Орло	Орло	106	Пенчиково	"	"
Новины	Сельцъ	76	Орло	Щепанк.	46	Пеньки-Борове	Едвабно	4
Новоградъ пос.	Новоград.	32	Орлово	Сельцъ	76	Пеньки-Вельке	Дмохи-Гл.	94
Новодворы	Клюково	44	Орловске	Нуръ	104	Пеньки-Гродзискъ	Кубра	6
Новодинникъ	Щучинь	174	Орлы	Мышинец	116	Пеньки-Жаки	Вархолы	90
Новыборекъ	Ясеница	110	Осетно-Дрогошев.	Мястково	30	Пеньки-Собутки	Шуль.-К.	110
Новымлынь	Мястково	30	Осетно-Зарувинск.	"	"	Пержалки	Краснос.	70
Ногавки	Червинь	126	Осипы-Депертовиз.	Мазовец.	48	Пержаново	Пержан.	72
Ножево	Наклы	118	Осипы-Нове	"	50	Перки-Буенки	Соколы	58
Носки-Снѣтне	Соколы	58	Осипы-Старе	"	"	Перки-Вышыхи	"	"
Нуна	Насельск.	150	Осницы	Карнево	68	Перки-Карне	"	"
Нуръ пос.	Нуръ	104	Осовецъ	Гаврихи	2	Перки-Лахы	"	"
Нурь	Обрыте	152	Осовецъ	Замбровъ	24	Перки-Маовше	"	"
			Осовецъ	Руда	172	Перки-Франки	"	"
			Осташево-Вельке	Козлово	146	Перы-Шаясы	"	"
			Осташево-Влоски	"	"	Песцироги	Косаки	26
			Осташево-Паньки	"	"	Петково	Насельск.	150
			Острженево	Голембе	138	Пецина	Посвент.	56
			Островикъ	Радзилов.	170	Пецинка	Длугосед.	92
			Острова	Сомянка	154	Печиска	"	92
			Островъ	Гаврихи	2	Пионтковизна	Краснос.	70
			Острожне	Шумово	38	Пионтница	Лысе	8
			Острувекъ	Заторы	140	Пиотрово	Дроздово	22
			Островецъ	Обрыте	152	Писки	Сомянка	156
			Острыколъ	Длугосед.	92	Пискорья	Писки	120
			Осухово-Новое	Поремба	106	Пищаты-Кончаны	Гзово	136
			Осухово-Старое	"	"	Пищаты-Пиотров.	Пищаты	54
			Охенки-Новые	Сельцъ	78	Плевца	"	"
			Охенки-Старые	"	"	Плевки	Обрыте	150
			Охудно	Вышковъ	134	Плевки	Лысе	8
						Плевки	Длугосед.	92
			П.			Плонка-Козлы	Мазовец.	50
			Павелки	Едвабно	4	Плонка-Костельна	Соколы	58
			Павлово	Винница	132	Плонка-Матыски	Ковалев.	46
			Павлувекъ	Обрыте	154	Плонка-Струмянка	Соколы	58
			Палапусъ	Стезьмах.	60	Плонявы	Ковалев.	46
			Палки	Коморово	100	Плохово	Плонявы	74
			Паперны-Борекъ	Поремба	106	Плоцохово	Руда	172
			Папроць-Дужа	Краснос.	72	Площице	Клешево	144
			Папроць-Мала	Ясеница	110	Плуды	Насядки	120
			Паржыхи	"	"	Плуды-Домброва	Сомянка	154
			Пасихи	Гаврихи	2	Плуды-Домброва	"	"
			Пасторчикъ	Грабово	168	Плюты-Рогово	Обрыте	150
			Пасѣвки	Червоне	16	Пляцуншинъ	Кубра	6
			Паулиново	Щавинь	126	Пнево	Вышковъ	134
			Паулиново	Сельцъ	76	Пнево-Дзялки	Заторы	140
			Пахучинъ	Насельск.	148	"	"	"
			Пахъ	Червоне	14	Пнево	Насельск.	150
			Пекло	Краснос.	70	Пневске-Буды	Пухалы	34
			Пекуты-Нове	Туросль	14	Побылково-Дуже	"	"
			Пекуты-Урбаны	Пекуты	52	Побылково-Мале	Гзово	136
			Пелты	"	"	Повелинъ	"	"
			Пенза	Мышин.	116	Погоржелецъ	"	"
				Рогенице	10	Подбудыкержъ	"	"
							Браньц.	88

О.

П.

Подбъле	Люботын.	30	Пржездзецко-Грж.	Вархолы	90	Рабенды	Любот.	30
Подбъле-Сикора	"	"	Пржездзецко-Двор.	"	"	Рабенды	Трошинь	124
Подбъльно	"	"	Пржездзецко-Дрог.	"	"	Равки	Селюнь	78
Подвиснувекъ	Мазовец.	50	Пржездзецко-Лен.	"	"	Равы-Гачково	Зарем.-К.	96
Подгурже	Куписки	28	Пржездзецко-Мроч.	"	"	Равы-Куржонтки	Сышнево	84
Подгурже	Дылево	116	Пржездзецко-Пер.	"	"	Равы-Стазе	"	"
Подгурже-Гозды	Зарем.-К.	96	Пржездзецко-Яхи	"	"	Радваны	Шумово	38
Подгурже	Туросль	14	Пржеимы	Белда	162	Радгошь	Трошинь	124
Подлатки-Мале	Коссаки	26	Пржекопка	Богуше	"	Радзиловъ пос.	Радзилов.	170
Подлатки-Лесьнево	"	"	Пржемярово	Клешево	144	Радице	Клешево	144
Подлишево	Белда	160	Пржеерадово	Смроцкъ	80	Радуле	Стельм.	60
Подмень	Пекуты	50	Пржестржеде	Белда	160	Райгродзвикъ	Белда	160
Подсендки	Селюнь	78	Пржестржеде	Едвабно	4	Райгродъ пос.	"	"
Подосе	Щепанк.	40	Пржеесциска	Сышнево	82	Ракаржъ-Фидуры	Поремба	106
Подось	Плонявы	74	Пржетычъ	Длугосед.	92	Раки	Краснос.	70
Покржывница	Говорово	114	Пржеводы	Руда	172	Раково	М.-Плоц.	8
Покржывница	Гаово	136	Пржечки	Трошинь	122	Раково	Щучинь	174
Покржывки	Дроздово	22	Пржешкода	Щучинь	174	Раково-Богинне	Дроздово	22
Польки	Коморово	102	Пржиборово	Грабово	168	Раково-Чахи	"	"
Польки-Теклинъ	Пухалы	34	Пржиборово	Коморово	102	Раково-Подлабене	М.-Плоц.	8
Помаски-Вельке	Смроцкъ	80	Пржилае	Краснос.	72	Раково-Хмблево	"	10
Помаски-Ковнаты	"	"	Пржитубе	Заторы	140	Рамоты-Люббево	Кубра	6
Помаски-Сикуты	"	"	Пржистань	Орло	104	Раково-Шитрово	Снядово	34
Помоция	Гаово	136	Пржистань	Сышнево	84	Ратово-Старе	"	6
Помянъ	Ржекунь	122	Пржитулы	Краснос.	70	Рафадовка	Пруска	176
Поникевъ	Обрыте	152	Пржитулы	Ржекунь	122	Рафалы	Карнево	6
Поникевъ-Велька	Пержан.	72	Пржитулы	Кубра	6	Рафалы-Глинки	Сышнево	80
Поникевъ-Дужа	Говорово	114	Пржитулы-Буково	"	"	Рациборы	Кубра	4
Поникевъ-Мала	"	116	Пржитулы-Нове	"	"	Рациборы-Нове	Пекуты	52
Пончковизна	Щепанк.	40	Пржымы	Браньщ.	88	Рациборы-Старе	Соколы	58
Поняты-Вельке	Винница	132	Пржымы	Коморово	102	Регенты	Обрыте	154
Поняты-Кенцьки	"	"	Пржымы	Поремба	106	Рембише	Говорово	116
Поняты-Циборы	"	"	Прцианово	Пержан.	72	Рембише	Щавинь	128
Понячъ	Дроздово	22	Просеница	Ясеница	110	Рембише-Дзялы	Говорово	116
Попелярже	Зегрже	142	Простки	Пруска	168	Рембишево-Загад.	Коссаки	26
Попелярка	Плонявы	74	Прусинице	Голембе	138	Рембишево-Студз.	"	"
Попелярня	Коморов.	102	Пруска	Пруска	170	Рембково	Винница	132
Попюлки	Гаврихи	2	Прушанка-Мала	Пекуты	52	Репки	Трошинь	124
Попюлки	Туросль	14	Прушанка-Моньце	"	"	Ретка-Нова	Плонявы	74
Попки	Рогенице	10	Прушки	Замбровъ	24	Ретка-Старая	"	"
Поплавы	Обрыте	152	Прушки	Сельць	76	Ретковизна	Зегрже	142
Поплавы	Руда	172	Прушки-Дуже	Пухалы	34	Ржанецъ	Сышнево	84
Поповляны	Стельмах.	60	Прушки-Мале	"	"	Ржеве	Сельць	78
Попово-Борове	Насельск.	150	Псары	Обрыте	152	Ржекунь	Ржекунь	122
Попово-Костельне	Зегрже	142	Пстронги-Гневоты	Пухалы	34	Ржембники	Коссаки	26
Попово-Пяски	"	"	Пстронги-Нове	"	"	Ржентково	Дроздово	22
Попово-Прус.-Стан.	Богуше	162	Псуцинъ	Насельс.	150	Ржешки-Новые	Пекуты	52
Поржондзе	Вышковъ	134	Птаки	Рогенице	10	Ржешки-Старые	"	"
Порзово	Козлово	146	Птаки	Червоне	14	Ржехово-Вельке	Пержан.	72
Пореды	Гаврихи	2	Пуделко	Туросль	14	Ржехово-Гаць	"	"
Поремба	Поремба	108	Пуздровизна	Поремба	108	Ржехувекъ	"	"
Поремба-Средня	"	"	Пулазе	Зарем.-К.	96	Ржечны-Лясъ	Туросль	14
Поросль-Войславы	Посвент.	56	Пулазе-Сверче	Шепетов.	62	Ржимъ	Гаврихи	2
Поросль-Глухи	"	"	Пульвы	Длугосед.	92	Ржоненикъ	Вышковъ	134
Поросль-Грживы	"	"	Пупковизна	Туросль	14	Ржоненикъ	Коморово	102
Поросль-Rie	"	"	Пупки	Червоне	"	Ржоненикъ	Любот.	30
Порыте	Замбровъ	24	Пухалы	Пухалы	34	Ржоненикъ-Подол.	Коморово	102
Порыте	Стависки	12	Пухалы	Трошинь	124	Ржонце	Соколы	58
Посвентне	М.-Плоцк.	8	Щцолчинъ	Ковалев.	46	Ровы	Обрыте	152
Посвентне	Посвент.	56	Пыково	Козлово	146	Рогаль	Стависки	12
Посвентне	Сышнево	82	Пянки	Гаврихи	2	Рогаль	Мястков.	32
Потасе	Туросль	14	Пяново-Барглы	Голембе	138	Рогенице-Вельке	Рогенице	10
Прабуты	Длугосед.	90	Пяново-Дачки	"	"	Рогенице-Выпыхи	"	"
Праце	Плонявы	74	Пяново-Понтки	"	"	Рогенице-Пясечне	"	"
Пржеброды	Белда	160	Пясечна	Дылево	116	Рогово	Люботын.	30
Пржеводово	Козлово	146	Пясутно-Дымки	Червоне	16	Рогово	Плонявы	74
Пржевозъ	Орло	104	"	"	"	Рогово-Василевске	Люботын.	30
Пржевротка-Гура	Насядки	118	Р.	"	"	Рогово-Зарембовиз.	"	"
Пржедсвить	Коморов.	102	Рабенды	Говорово	114	Рогувекъ	"	"

Рогузия	Коморово	102	Рынекъ	Коморово	102	Сенница-Ясіюхи	Дмохи-Гл.	94
Рогузю	Обрыте	152	Рынекъ-Залевскій	"	"	Сеннице	Бялашево	134
Рожанъ поб.	Сельць	78	Рынекъ-Якацкій	"	"	Сервафинъ	Туросль	14
Розалинь	Белда	160	С.			Серватки	Рогенице	10
Розворы	Ржекунь	122	Савалы-Гурне	Трошинъ	122	Серочинъ	Червинъ	126
Роздзялы	Обрыте	152	Савалы-Дольне	"	"	Серяпутье пос.	Зегрже	142
Роздзялы-Нове	"	"	Савино	Стельмах.	60	Серяпутье-Загайне	Снядово	34
Рокитувка	Вахъ	114	Садыкержъ	Вышковъ	134	Серяпутье-Марки	"	"
Романово	Карнево	68	Садыкержъ	Гзово	136	Серяпутье-Млоде	Щепанк.	40
Романово	Ковалев.	46	Садыкержъ	Селюнь	80	Сестржанки	"	"
Романы	Кубра	6	Самборы-Быково	Божеево	20	Сивики	Едвабно	4
Росохате	"	"	Самуле	Червоне	16	Сивики	Гаврихи	2
Росохате-Залъсе	Дмохи-Гл.	94	Сане-Домбъ	Коссаки	26	Сикора	Кубра	6
Росохате-Костель.	"	"	Санники	Стельмах.	60	Сикоры-Бартковен.	Белда	160
Росохате-Наргулты	"	"	Сасины	Замбровъ	24	Сикоры-Бартковен.	Пицаты	54
Росошъ	Насядки	120	Свента-Розалия	Сельць	76	Сикоры-Войцъхов.	"	"
Росошъ	Червинъ	126	Свента-Тройца	Пержан.	72	Сикоры-Павловен.	"	"
Ростки	Едвабно	4	Свентки-Вертице	Хлебетки	38	Сикоры-Піотровен.	"	"
Ростки	Стависки	12	Свенценинь	Радзилов.	170	Сикоры-Томковен.	"	"
Ростки	Трошинъ	124	Свѣтнки	Грабово	168	Сикоры-Яновента	"	"
Ростки-Вельке	Зарем.-К.	96	Свѣтнки	Селюнь	78	Сиеце	Винница	132
Ростки-Дацьбоги	"	"	Свѣтнкъ-Велькій	Шепетов.	62	Ситно	Сельць	78
Ростки-Піотровице	"	"	Свѣрже	Любот.	30	Ситно	Сомянка	156
Ростки-Стружне	Сельць	78	Свѣрже-Зелоне	Зарем.-К.	96	Скае	Щучинъ	174
Рошки-Бѣньки	Соколы	58	Свѣрже-Келче	Шуль.-К.	110	Скаржинъ	Червинъ	126
Рошки-Влодки	"	"	Свѣрже-Кончаны	Зарем.-К.	96	Скаржинъ-Абрамы	Вархолы	90
Рошки-Водзьки	"	"	Свѣрже-Лъсневекъ	Шуль.-К.	108	Скаржинъ-Новый	"	"
Рошки-Лъсне	"	"	Свѣрже-Панки	"	110	Скаржинъ-Старый	"	"
Рошки-Снички	"	"	Свѣрже-Творки	"	"	Скашево	Козлово	146
Рошки-Хржцоны	"	"	Свѣрче-Вахы	Голембе	138	Склады-Борове	Пекуты	52
Рошки-Земаки	Ковалев.	46	Свѣрче-Коты	"	"	Склады-Пржирусы	"	"
Рубинштейнизна	Смроцкъ	82	Свѣрче-Сиолки	"	"	Склады-Піотров.	Зар.-Кос.	96
Руда	Божеево	20	Свидвиборекъ	Мышин.	118	Склады-Средне	"	"
Руда	Длугосед.	92	Свидры	Сельць	78	Склады-Стахи	"	"
Руда	Клешево	144	Свидры-Ависса	Щучинъ	174	Складу	Обрыте	152
Руда	Коморово	102	Свидры-Добжице	Грабово	168	Сковронки	Куписки	28
Руда	Орло	106	Свидры-Подлѣсне	"	"	Скоржице	Винница	132
Руда	Руда	172	Свина	Туросль	14	Скорки	Сомянка	156
Руда-Оссовецка	Гаврихи	2	Свѣрково	Голембе	138	Скорше	Винница	132
Руда-Скрода	М.-Плоцк.	10	Свѣшевко	"	"	Скоршани	"	"
Рудка-Скрода	"	"	Свѣшево	Гзово	136	Скржинекъ	Сыпнево	82
Рудники	Хлебетки	38	Свѣшево	Голембе	138	Скрода-Велька	Грабово	168
Рузецкъ	Краснос.	72	Свѣшево	Божеево	20	Скрода-Мала-Доб.	"	"
Рушинъ	Селюнь	80	Себурчинъ	Пержан.	72	Скромцъ	Белда	160
Рушинъ	Червоне	16	Севериново	Длугосѣд.	92	Скубянка	Зегрже	140
Русколенки	Ясеница	110	Северинка	Стельмах.	60	Скуржница	Винница	132
Русколенки-Нове	"	"	Секерки	"	"	Славецъ	Щепанк.	40
Русколенки-Старе	"	"	Секерки-Бронаки	Коморово	102	Славки	Краснос.	70
Русъ	Божеево	20	Сельць	Краснос.	72	Славково	Сыпнево	84
Рутка	Карнево	68	Сельць-Старый	Сельць	78	Следзе	Замбровъ	24
Рутки	Коссаки	26	Селюнь	Селюнь	80	Слепіоты	Браньц.	88
Рутки	Стависки	12	Семень	Куписки	28	Сливово-Лопените	Коссаки	26
Рутки-Заборово	Божеево	20	Семень-Ровы	"	"	Слиски	Заторы	140
Рухае	Вахъ	114	Семіонтково	Трошинъ	124	Слободы	Червоне	16
Рутковске	Божеево	20	Сендзивуе	Замбровъ	24	Слойки	Сельць	78
Рушково	Насельск.	150	Сендки-Стржемеч.	Сыпнево	84	Слончево-Сендзим.	Голембе	138
Рушковекъ	"	148	Сенница	Насельск.	150	Слонявы	Смроцкъ	80
Рыбаки	Мястково	32	Сенница-Дацьбоги	Дмохи-Гл.	94	Слупъ	Шульб.К.	110
Рыбенко	Сомянка	154	Сенница-Гиге	"	"	Слугъ	Радзилов.	170
Рыбно	Пузалы	34	Сенница-Карасе	"	"	Слугово	Голембе	138
Рыбно	Сомянка	156	Сенница-Клявы	"	"	Слѣповроны-Бох.	Нуръ	104
Рыбчизна	Белда	160	Сенница-Лукаше	"	"	Слѣповроны-Наг.	"	"
Рыдзеве	"	"	Сенница-Липусы	"	"	Слѣповроны-Цом.	"	"
Рыдзеве	Грабово	168	Сенница-Перце	"	"	Смогоржево	Насельск	150
Рыдзеве	Мястково	32	Сенница-Петраше	"	"	Смолево	Шульб.-К	110
Рыдзеве	Радзил.	170	Сенница-Пузвки	"	"	Смолехи	Ясеница	138
Рыдзеве-Пеніонж.	"	"	Сенница-Свенхи	"	"	Смолехово	Голембе	138
Рыкаче	Замбровъ	24	Сенница-Шиманки	"	"	Смолехувко	"	"
Рыналты	Шумово	38						

Смольники	Стависки	12	Стржемечна-Герон	Селюнь	80	Тлучнице	Карнево	68
Смолярже	Хлебетки	36	Стржемечна-Олекс.	"	"	Тлуць	Сельць	78
Смолярня	Браньц.	88	Стржешево	Снядово	36	Тодзя	Насядки	120
Смолярня	Насельск.	148	Стржиже	Гзово	136	Томаше	Червинь	126
Смолярня	Обрыте	150	Строецъ	Насельск.	148	Тонсево	Козово	148
Смроцкъ	Смроцкъ	80	Струга	Сомянка	156	Торунь	Насельск.	150
Смулково	Плонявы	74	Стружки	Длугосед.	92	Тосинь	Плонявы	76
Смульникъ	Щавинь	126	Струнявы	Червинь	126	Точилово	Богуше	162
Смѣтанки	Голембе	138	Стрынково-Гора	Хлебетки	38	Точнабель	Обрыте	152
Смярово	Рогенице	10	Студзянка	Насельск.	150	Тржаски	Кубра	6
Снядово	Снядово	34	Стыленги	Червинь	126	Тржаски	Трошинь	124
Соболево	Клюково	46	Стыпулки-Борки	Пищаты	54	Тржепино	Гзово	136
Сое	Пержан.	72	Стыпулки-Гемзинь	"	"	Тржецины	Шепетов.	62
Сойчинекъ	Бялашев.	164	Стыпулки-Козюлк.	"	"	Тржинець	Клешево	144
Сойчинь-Боровый	Руда	172	Стыпулки-Свенки	"	"	Тржидинки	Червоне	16
Сойчинь-Грондов.	"	"	Стыпулки-Шиманы	"	"	Тржцинске	Туросль	16
Соколиха	Стависки	12	Сувинь	Сомянка	156	Тржциянка	Браньц.	88
Соколово	Обрыте	152	Сулево-Ковнаты	Бялашев.	164	Тринише-Кунево	Камен.-В.	98
Соколово	Писки	120	Сулево-Пруссы	"	"	Тринише-Мошево	"	"
Соколы	Соколы	58	Суленцинъ	Коморово	102	Триносы	Коморово	102
Соколы	Стависки	12	Сулимы	Грабово	166	Трошинь	Трошинь	124
Соколы	Щучинь	174	Сулимь	Мястково	32	Трояновекъ	Клюково	46
Соколы-Новосюлки	Соколы	58	Сулинъ	Хлебетки	36	Трояново	"	"
Соколы-Русь-Нова	"	"	Сульха	Плонявы	74	Трояны	Рогенице	10
Соколы-Русь-Стар.	"	"	Суль	Насядки	120	Трояны-Охале	Соколы	58
Соколы-Язвинь	"	"	Сульки	Щепанк.	40	Трусколясы-Воля	"	"
Солдатская-Слоб.	Смроцкъ	80	Сульково	Голембе	140	Трусколясы-Ляхи	"	"
Солки	Белда	160	Сульниково	Козово	146	Трускалясы-Невисн.	"	"
Сомянка	Сомянка	156	Суменжне	Орло	106	Трусколясы-Ольш.	"	"
Сонтржаска	Плонявы	74	Супы-Грензко	Кубра	6	Трускалясы-Старе	"	"
Сосенки	Белда	160	Суралы	Грабово	168	Трушки	Дроздово	22
Сосновець	Мястково	32	Сурове	Вахъ	114	Трушки-Вондолово	Грабово	168
Сосня	Бялашев.	164	Суски	Длугосед.	92	Трушки-Залѣсе	"	"
Сребрна	Шумово	38	Сукъ	Ржекунь	122	Трушки-Круки	Снядово	36
Среброво	Божеево	20	Сухе	Краснос.	72	Трушки-Куче	Грабово	168
Сребры-Борекъ	Шумово	38	Сухый-Борекъ	Гаврихи	2	Трушки-Паторы	"	"
Средница-Мацьков.	Щепанк.	62	Сухцице	Червинь	126	Трушки-Шкуле	Снядово	36
Средница-Павлов.	"	"	Сышнево	Сышнево	84	Трушки-Сапки	"	"
Средница-Якубов.	"	"	Сыропаясть	Длугосед.	90	Турекъ	Посвент.	56
Ставекъ	Поремба	106	Сѣдзиска	Голембе	140	Турка	Поремба	106
Ставинога	Загоры	140	Сѣдзиска	Насядки	120	Туробинь	Люботын.	30
Ставирее-Михалов.	Шепетов.	62	Сѣрки	Стезьма.	60	Туросль	Туросль	14
Ставирее-Поддѣсне	"	"	Сѣчичи	Длугосед.	92	Туржинь	Браньц.	88
Стависки пос.	Стависки	12	Сюдмахъ	Посвент.	56	Турчинь	Белда	160
Ставяне	Щучинь	174	Сянковизна	Вонсопъ	164	Тухлинъ	Браньц.	88
Станиславово	Гаврихи	2	Сярки	Дылево	116	Тушинь	Зегрже	142
Станиславово	Зегрже	144	Сярча-Лонка	"	"	Тыборы-Волька	Мазовец.	50
Старая-Ломжа	Куписки	28				Тыборы-Жохи	Шепетов.	62
Стасялясь	Зегрже	144				Тыборы-Езюрки	"	"
Стасинь	Длугосед.	92	Табодзъ	Замбровъ	24	Тыборы-Камюнка	Мазовец.	50
Стельмахово	Стезьмах.	60	Таборы-Ржимъ	Гаврихи	2	Тыборы-Миштале	Шепетов.	64
Стемпна-Михалки	Наклы	118	Таенко	Пруска	170	Тыборы-Ольшево	Мазовец.	50
Стемпна-Стара	"	"	Тайно	"	"	Тыборы-Тржциянка	"	"
Стоковиско	Посвент.	56	Тама	Белда	162	Тыборы-Ушинске	"	"
Стоково-Буцьки	Дмохи-Гл.	94	Тарасково	Дроздово	22	Тымянка-Адамы	Камен.-В.	100
Стоково-Злотки	"	"	Тарахи	Богуше	162	Тымянка-Буце	"	"
Стоково-Лукашки	"	"	Таргоне-Вельке	Хлебетки	38	Тымянка-Вахны	"	"
Стоково-Шершене	"	"	Таргоне-Виты	"	"	Тымянка-Дембоше	"	"
Сточекъ	Белда	160	Таргоне-Крытулы	"	"	Тымянка-Модерки	"	"
Стоць	Коморово	102	Тарново	Мястково	32	Тымянка-Окуне	"	"
Стоць-Сагае	Поремба	106	Тарново-Гостки	Вархолы	90	Тымянка-Пахолы	"	"
Стице	Голембе	138	Тартакъ	Лысе	36	Тымянка-Скуры	"	"
Стице-Хойново	Камен.-В.	98	Тартовизна	Орло	106	Тымянка-Сыпаки	"	"
Станковъ	Нуръ	104	Татары	Насядки	120	Тымянка-Шклярже	"	"
Страхоцинъ	Смроцкъ	80	Татфилы	Стависки	12	Тычекъ	Лысе	8
Стряки	Едвабно	4	Творки	Белда	160	Тычекъ-Носки	"	"
Стржалин	Дылево	116	Теодоровка	Коморово	102	Тышки-Андржейки	Писки	120
Стржегодинъ	Голембе	138	Теодорово	Ржекунь	122	Тышки-Гостеры	"	"
Стржемечна-Вюсн.	Сельць	80	Тлочево	Пекугы	52	Тышки-Лабно	Червоне	16

Тышки-Надборы	Писки	120	Хойново	Щучинь	174	Циборы-Марки	Хлебетки	38
Тышки-Пиотрово	"	"	Хойново	Сышнево	84	Циборы-Хржцоны	"	"
Тышки-Помянь	"	"	Хойнувекъ	"	"	Ципрки	Богуше	162
Тышки-Цыгачки	"	"	Хойнувекъ-Рожин.	Богуше	162	Циски	Сомянка	156
У.			Хойны	Коморово	102	Пискъ	Червинь	126
Удржинекъ	Поремба	108	Хойны-Млоде	Щепанк.	40	Цисъ	Длугосед.	90
Удржинь	"	108	Хойны-Старе	"	"	Цихавы-Модзеле	Голембе	140
Угнево	Ясеница	110	Холевы-Коломыя	Коссаки	28	Цишево	Белда	160
Улясекъ	Сомянка	156	Холевы-Махорки	Камен.-В.	98	Цмоха	Щавинь	128
Уляски	Обрыте	152	Хомизна	Посвент.	56	Цупель	Вахъ	114
Уляски	Смроцкъ	80	Хомице	Ковалев.	46	Цупель	Зегрже	142
Унды-Чарново	Коссаки	28	Хомонтово	Снядово	36	Цыдзынь	Рогенице	10
Усцянекъ-Велькй	Зарем.-К.	96	Хоржеле	Замбровъ	26	Цыганы	Обрыте	154
Усцянекъ-Дембянк.	Шульб.К.	110	Хороманы	Трошинь	124	Цыкъ	Мышин.	118
Усцянка	Богуше	162	Хороманы-Витнице	Писки	120	Цыленка	Туросль	14
Уша-Велька	Клюково	46	Хоронжице	Пекуты	50	Цымнево	Пержан.	72
Уша-Мала	"	46	Хорхосы	Длугосед.	92	Цымноше	Валашево	164
Ушникъ	Щепанк.	40	Хоцего-Мечислав.	Дроздово	20	Цымянка	Грабово	168
Ф.			Хоянки-Бонки	Мазовец.	50	Цыницъ	Мышин.	118
Фаце	Замбровъ	24	Хояны-Горчани	"	"	Цыша	Заторы	140
Фаце	Соколы	58	Хояны-Павловента	"	"	Цыпелево	Смроцкъ	82
Феликсово	Орло	106	Хояны-Пецки	"	"	Цыка	Поремба	106
Филипки-Вельке	Грабово	168	Хояны-Станковен.	"	"	Цытравежки-Варж.	Камен.-В.	98
Филипки-Мале	"	"	Хояны-Съроцента	"	"	Цыхановецъ пос.	Клюково	46
Филипки-Милень	Писки	120	Хржаново	Сельць	78	Цяки	Туросль	14
Флеше	Богуше	162	Хржаново-Бронни.	Карнево	70	Ч.		
Франки-Домброва	Пицаты	54	Хржаново-Выпыгы	Кубра	6	Чайки	Пицаты	54
Франки-Пяски	"	"	Хржаново-Годавы	Смроцкъ	80	Чайки	Насельск.	148
Франково	Плонявы	74	Хржаново-Дуже	Кубра	6	Чамровина	Червинь	124
Футоръ	Грабово	166	Хржаново-Марки	Смроцкъ	80	Чапле	Радзиков.	170
Х.			Хржаново-Творки	"	82	Чапале	Щепанк.	40
Хаберки	Червоне	16	Хржаново-Цыпрки	Кубра	6	Чапале	"	40
Харцябадда	Вахъ	114	Хржчанка	Длугосед.	92	Чапале-Особне	"	40
Хелеты-Шляхецце	Щавинь	128	Хржчонки	Селюнь.	80	Чарнаवेशь	Белда	162
Хелхы	Грабово	168	Хржчоны	Сельць	78	Чарновекъ	Щучинь	174
Хелхы-Дзерске	Карнево	68	Хржчоны	Трошинь	124	Чарново	"	174
Хелхы-Илове	"	70	Хростово	"	"	Чарново	Щавинь	128
Хелхы-Климки	"	68	Хростово-Вельке	Кубра	6	Чарново-Бики	Мазовец.	50
Хелхы-Кмеце	"	"	Хроцениякъ	Обрыте	150	Чарново-Домбъ	Коссаки	26
Хелхы-Кмеце	"	"	Хросцице	Червинь	126	Чарноостово	Карнево	70
Хелхы-Салки	Сышнево	84	Хрусцъле	Камен.-В.	98	Чарнотржевь	Дылево	116
Хелхы-Себоры	"	"	Хрцино	Насельск.	150	Чарноцинъ	Дроздово	22
Хелхы-Хабджино	Карнево	70	Хылины	Едвабно	4	Чарнувецъ	Ржекунь	122
Хелхы-Циборы	"	"	Хылины-Лъене	Смроцкъ	80	Чарня	Вахъ	114
Хелхы-Якусы	"	"	Хылины-Надржечн.	"	"	Чарня	Гаврихи	2
Херубинъ	Червоне	14	Худекъ	Дылево	116	Чарторя	Мястково	32
Хехнувка	Насельск.	150	Ц.			Чартосы	Замбровъ	26
Хлебетки	"	"	Царево	Шумово	38	Чахи-Колаки	Коссаки	28
Хлебетки	Хлебетки	38	Царска-Ласка	Зарем.-К.	96	Чахи-Шлясы	Кубра	6
Хлопя-Лонка	Краснос.	72	Цвалины-Доленги	Стависки	12	Червинъ пос.	Червинь	126
Хлюдне	Рогенице	10	Цвалины-Дуже	М.-Плоцк.	10	Червоне	Червоне	16
Хлюдне-Васьки	"	"	Цвалины-Мале	"	"	Червонка	Гзово	134
Хмъле	Белда	160	Цвиклы-Краево-Д.	Коссаки	28	Червонка	Пержан.	72
Хмъле-Погоржеле	Вархоль	90	Цвиклы-Рупе	"	"	Червонки	Радзиков.	170
Хмълевко	Голембе	140	Цедры	"	"	Черне	Говорово	116
Хмълево	"	"	Цегельня-Псудинь	Стависки	12	Чернице	Червоне	16
Хмълево	Клешево	144	Цендровизна	Насельск.	150	Чернявы	Сельць	76
Хмълево	Люботын.	30	Цепло	Мястково	30	Чижевъ пос.	Дмохи	94
Хмълево	Мястково	32	Цепелинь	Гзово	138	Чижеве-Костельне	"	"
Хмълево	Стависки	12	Цецюрки	Браньц.	88	Чижеве-Русь	"	"
Хмълево	Ясеница	110	Цецюрки	Пержан.	72	Чижеве-Сутки	"	"
Ходково-Бернаты	Плонявы	74	Цецюрки	Замбровъ	26	Чижеве-Сьдлиска	"	"
Ходково-Вельке	"	74	Цецюры	Плонявы	76	Чижеве-Храпки	"	"
Ходково-Залогн	"	76	Цюлково	Туросль	14	Чосаки-Домбъ	Коссаки	28
Ходково-Кухны	Краснос.	70	Циборы-Витки	Обрыте	152	Чохане-Гора	Хлебетки	38
Ходково-Кухны	Плонявы	76	Циборы-Голецке	Хлебетки	38	Чурай	Орло	106
Хойники	Сышнево	84	Циборы-Колаки	"	"	Ш.		
			Циборы-Крупы	"	"	Шаблы-Млоде	Снядово	36


Шаблы-Старе	Снядово	36	Эльжібеіцннъ	Краснос.	72	Якець-Стара	Снядово	36
Шабляки	Туросль	14				Яки	Вонсошъ	166
Шаблякъ	Куписки	28	Ю.			Ямбржики	Щучинъ	174
Шарлатъ	Щавинъ	128	Юзефинъ	Посвент.	56	Яміолки-Годзебы	Соколы	58
Шафарня	Дылево	116	Юзефово	Говорово	116	Яміолки-Ковале	"	60
Шафранки	Лысе	8	Юзефово	Зегрже	142	Яміолки-Клосы	"	58
Шафарчиска	Насядки	120	Юзефово	Обрыте	152	Яміолки-Піотров.	"	60
Швелице	Карнево	70	Юзефово	"	154	Яміолки-Равки	"	"
Швельчинъ	Вонсошъ	166	Юзефово	Стависки	12	Яміолки-Свѣтлики	"	"
Швендровы-Мостъ	Дылево	116	Юліанка	Другосед.	90	Явинъ	Стельм.	"
Шелиги	Пухалы	34	Юрги	Щавинъ	128	Янки	Зегрже	144
Шельковъ	Смроцкъ	82	Юржець-Малый	Стависки	12	Янки	Клюково	44
Шепетово	Мазовец.	48	Юржець-Шаньскій	"	"	Янки-Млоде	Трошинъ	124
Шепетово-Ваврж.	Шепетов.	64	Юржець-Шляхец.	"	"	Янки-Старе	Червинъ	126
Шепетово-Жаки	"	"	Юрки	Гаврихи	2	Янкова-Воля	Сельць	76
Шепетово-Подлѣ.	"	"	Юрки	Туросль	14	Янковента	Камен.-В.	98
Шепетово-Яновка	"	"				Янково	Смроцкъ	82
Шиги	Сѣльць	78	Я.			Янково-Млодзянов.	Мястково	32
Шигувекъ	Обрыте	154	Яблечники-Камен.	Голембе	138	Янково-Скарбово	"	"
Шиманы	Богуше	164	Яблечники-Кост.	"	140	Яново	Куписки	28
Шиманы	Вонсошъ	166	Яблонка пос.	Мазовец.	50	Яново	Мал.-Пл.	10
Шимборы-Андрж.	Шепетов.	64	Яблонка-Колаки	"	"	Яново	Насельс.	150
Шимборы-Влодки	"	"	Яблонка-Сверчево	"	"	Яново	Обрыте	154
Шимборы-Якубов.	"	"	Яблонка-Фаще	"	"	Яновъ	Ясеница	110
Шинки	Козлово	148	Яблонково	Шуль.-К.	110	Янополе	Пержан.	74
Шкв	Насядки	120	Яблонино-Выпыхи	Ковалев.	46	Янохи	Трошинъ	124
Шлюбово	Голембе	140	Яблонино-Конты	"	"	Янчевко	Едвабно	4
Шлясы-Злотки	Смроцкъ	82	Яблонь-Добки	Пекуты	52	Янчево	Божево	20
Шлясы-Грензка	Кубра	8	Яблонь-Домброва	"	"	Янчево	Едвабно	4
Шлясы-Липно	Коссаки	28	Яблонь-Замбровизн	"	"	Янчево-Вельке	Шуль.-К.	110
Шлясы-Лопеницете	"	"	Яблонь-Заржецге	"	"	Янчево-Сукманки	Зарем.-К.	94
Шлясы-Лосино	Плонявы	76	Яблонь-Гикольске	Шепетов.	64	Янчики	Червинъ	124
Шлясы-Мѣшки	Коссаки	28	Яблонь-Косцѣльна	Пекуты	52	Яржилы	Сыпнево	84
Шостаки	Едвабно	4	Яблонь-Марковента	"	"	Яржомба	Другосед.	82
Шульборже-Вель.	Шульб.-К	110	Яблонь-Піотровице	"	"	Ярнуты	Божево	20
Шульборже-Козы	"	108	Яблонь-Рыкаче	"	"	Ярнуты	Червинъ	126
Шульборже-Коты	"	110	Яблонь-Самсоны	Шепетов.	64	Ярнуты	Щепанк.	40
Шумово	Шумово	38	Яблонь-Сливово	Пекуты	52	Ясенець	Сомянка	156
Шумово-Гора	"	40	Яблонь-Спалы	"	"	Ясеница	Орло	104
Шуръ	Куписки	28	Яблонь-Ушинске	"	"	Ясеница	Ясеница	110
Шыйка-Грензка	Кубра	8	Яблонь-Янковце	"	"	Яскулово	Насельск.	150
			Яворекъ	Сельць	76	Яскъ	Грабово	168
			Яворки	Хлебетки	38	Яскъ	Стависки	12
Щ.			Яворки-Клепаче	"	"	Ястржомба-Млода	Снядово	36
Щавинъ	Щавинъ	128	Яворы	Щавинъ	128	Ястржомба-Стара	"	36
Щеглинъ	Сыпнево	84	Явсинъ	Зегрже	144	Яхранка	Зегрже	144
Щепанково	Щепанк.	40	Явинны-Кочоты	Дмохи-Гл.	94	Яцѡнжекъ	Плонявы	76
Щодрухи-Залѣсе	Коссаки	28	Явинны-Пертки	"	"	Яцково	Голембе	140
			Ягарка	Насядки	120	Яцково-Гурки	Сомянка	156
З.			Якаць-Борки	Снядово	36	Яцково надъ Буг.	"	"
Эвелинъ	Стависки	12	Якаць-Борово	"	"	Ящулты	Браньщ.	88
Эльжібеіцннъ	Богуше	162	Якаць-Млода	"	"			
Эльжібеіцннъ	Дроздово	22						




АЛФАВИТНЫЙ УКАЗАТЕЛЬ ГМИНЪ

Ломжинской губерніи.

Названія гминъ	№ стр.	Названіе гминъ	№ стр.	Названіе гминъ	№ стр.
Бедда	160	Ковалевщина	46	Пухалы	32
Богусе	162	Козлово	144	Радвиллово	170
Божеево	20	Коморово	100	Ржекунь	120
Браньшигъ	88	Коссаки	26	Рогенице	10
Бялашево	164	Красносельцъ	70	Руда	172
Вархолы	88	Кубра	4		
Вахъ	114	Купиеси	28	Сельцъ	76
Винница	132			Селюв	78
Вонсошъ	164	Лысе	8	Смроцъ	80
Вышковъ	134	Люботынь	28	Снядово	34
				Соколы	58
Гаврихи	2	Мазовецъ	48	Сомянка	152
Гзово	134	Малый-Плоцъ	8	Стависки	12
Говорово	114	Мышинецъ	116	Стельмахово	60
Голембе	138	Мястково	30	Сышнево	82
Грабово	166				
		Наклы	118	Трошинъ	122
Длугоседло	90	Насельскъ	148	Туросль	14
Дмохи-Глинки	92	Насядки	118		
Дроздово	20	Новгородъ	32	Хлебетки	36
Дылево	116	Нуръ	102		
				Червинъ	124
Едвабно	2	Обрыте	150	Червоне	14
		Орло	104		
Замбровъ	22			Шепетово	60
Зарембы-Костельне	94	Пегуты	50	Шульборже-Коты	108
Заторы	140	Пержаново	72	Шумово	38
Зегрже	142	Писки	120		
		Пицаты	52	Щавинъ	126
Каменчикъ-Велькій	96	Плонявы	74	Щепанково	40
Карнево	68	Поремба	106	Щучинъ	172
Клешево	144	Посвентне	54		
Клюково	44	Пруска	168	Ясеница	110



ОГЛАВЛЕНІЕ.




	Страницы
Предисловіе	III
Общіе выводы	V
Общіе итоги по гминамъ и уѣздамъ	XXI
Списокъ Населенныхъ Мѣстъ:	
Уѣздъ Кольненскій	1
„ Ломжинскій	19
„ Мазовецкій	43
„ Маковскій	67
„ Островскій	87
„ Остроленскій	113
„ Пултускій	130
„ Щучинскій	159
Алфавитный указатель населенныхъ пунктовъ	177
Алфавитный указатель гминъ	192





ВАЖНѢЙШІЯ ОПЕЧАТКИ.

Страница	Строка	Напечатано	Должно быть
31	11 снизу	Драгошево	Дрогошево
40	10 сверху	Вшержець	Вшержечъ
59	въ заголовкѣ	Ломжинскій	Мазовецкій
70	13 снизу	1290	790
72	4 сверху	41	4
88	16 снизу	усадьба	посадь



401 -

Складъ изданій Варшавскаго Статистическаго Комитета
въ Редакціи этого Комитета въ г. Варшавѣ
ул. Кручая № 12.