



ТРУДЫ  
ВАРШАВСКАГО СТАТИСТИЧЕСКАГО  
КОМИТЕТА.




ВЫПУСКЪ Х.



СТАТИСТИКА  
НАСЕЛЕННЫХЪ МѢСТЪ,


*въ связи съ условіями благосостоянія сельскаго населенія.*



ЛОМЖИНСКАЯ ГУБЕРНІЯ.

Часть II.

ПОГМИННАЯ СТАТИСТИКА.




ВАРШАВА.

ВАРШАВСКАЯ ТИПОГРАФІЯ И ЛИТОГРАФІЯ  
Трембацкая улица № 11.

1892.







ТРУДЫ  
ВАРШАВСКАГО СТАТИСТИЧЕСКАГО  
КОМИТЕТА.



Выпускъ X.



СТАТИСТИКА  
НАСЕЛЕННЫХЪ МѢСТЪ,


*въ связи съ условіями благосостоянія сельскаго населенія.*



ЛОМЖИНСКАЯ ГУБЕРНІЯ.

Часть II.

ПОГМИННАЯ СТАТИСТИКА.



ВАРШАВА.

ВАРШАВСКАЯ ТИПОГРАФІЯ И ЛИТОГРАФІЯ  
Трембацкая улица № 11.

1892.



Печатано съ разрѣшенія Его Высокопревосходи-  
тельства Г. Главнаго Начальника Края.

020140



W. 75/76




## ПРЕДИСЛОВІЕ.



Погминная статистика Ломжинской губерніи разработана по той же программѣ, какъ и Сувалкской въ IV-мъ выпускѣ Трудовъ Комитета, но съ дополненіемъ данныхъ: 1) о размѣрахъ какъ государственнаго, такъ и гминнаго податнаго обложенія жителей каждой гмины, 2) о гминныхъ ссудосберегательныхъ кассахъ, 3) о численности крестьянскаго населенія. Въ общихъ выводахъ, сдѣланныхъ изъ цифроваго матеріала Младшимъ Редакторомъ Комитета А. Л. Закржевскимъ, можно отмѣтить слѣдующіе, существенно важные признаки улучшенія матеріальнаго положенія сельскаго населенія губерніи: 1) возрастаніе не только абсолютнаго, но и относительнаго числа головъ скота въ теченіе послѣдняго двадцатилѣтія (стр. 69); 2) почти удвоеніе числа гминныхъ ссудосберегательныхъ кассъ и ихъ оборотовъ (стр. 78); 3) уменьшеніе числа питейныхъ заведеній не только относительно числа жителей, но и абсолютно (стр. 83) и др. Въ виду значительныхъ размѣровъ эмиграціи въ послѣдніе годы, эти признаки указываютъ, что эмиграція обусловливается не пониженіемъ общаго уровня благосостоянія сельскаго населенія въ краѣ, но причинами специфическаго характера, какъ большое количество безземельныхъ и малоземельныхъ крестьянъ, а также мелкой шляхты, низкій уровень заработной платы вслѣдствіе слишкомъ большой плотности населенія, трудность заработковъ для этихъ категорій сельскихъ жителей, при низкомъ уровнѣ фабричной промышленности въ губерніи и слабомъ развитіи кустарныхъ и отхожихъ промысловъ, что указано подробно въ V-мъ и въ VIII-мъ выпускахъ Трудовъ Комитета.

*Главный Редакторъ Варшавскаго Статистическаго Комитета  
Профессоръ Университета Г. Симоненко.*





# СТАТИСТИЧЕСКОЕ ОПИСАНІЕ ЛОМЖИНСКОЙ ГУБЕРНІИ.

## I. Пространство и характеръ почвы.

**Ломжинская губернія**, занимающая сѣверо-восточный уголь Царства Польскаго, образована въ 1866 году изъ частей прежнихъ губерній Плоцкой и Августовской. Въ составъ ея вошли восемь вновь образованныхъ уѣздовъ, а именно: 1) Ломжинскій, 2) Кольненскій и 3) Высоко-Мазовецкій — изъ прежняго Ломжинскаго уѣзда Августовской губерніи; 4) Островскій изъ частей прежнихъ Остроленскаго и Пултускаго, Плоцкой губерніи, 5) Маковскій — изъ частей Пултускаго и Праснышскаго; 6) Пултускій, 7) Остроленкскій — части прежнихъ уѣздовъ того же названія и 8) Щучинскій — изъ части прежняго Августовскаго<sup>1)</sup>.

Ломжинская губернія граничитъ на сѣверѣ съ новой Сувалкской губерніей, на востокъ съ Гродненской, на югъ съ Сѣдлецкой, на юго-западѣ съ Варшавской, на западѣ съ Плоцкой и, наконецъ, на сѣверѣ на протяженіи около 150 верстѣ съ Пруссіей, а именно съ кенигсбергскимъ и гумбинскимъ округами Восточной Пруссіи. Естественными границами служатъ на небольшомъ только протяженіи рѣки Бѣбржа, Наревъ, Лиза и Нуржець, отдѣляющія Ломжинскую губернію отъ Гродненской и рѣка Бугъ, составляющая на протяженіи отъ посада

<sup>1)</sup> Собр. Узак. и Распор. 1866 г. № 112, стр. 843 (22 декабря 1866).



Нура до Каменчика границу на югъ отъ Сьдлецкой, а затѣмъ до посада Сероцка отъ Радиминскаго уѣзда Варшавской губерніи.

Какъ по пространству, такъ и по населенности Ломжинская губернія занимаетъ въ ряду десяти губерній Царства Польскаго одно изъ послѣднихъ мѣстъ.

Въ первомъ отношеніи она превосходитъ только губерніи: Калишскую, Плоцкую и Кѣлецкую, составляя 9,5% общаго пространства десяти губерній. По населенности же на долю Ломжинской губерніи приходится 7,3% общаго населенія края, такъ что одна только губернія, Сувалкская, представляетъ нѣсколько меньшую общую цифру населенія. Наконецъ, и по плотности населенія Ломжинская губернія одна изъ послѣднихъ въ краѣ, такъ какъ въ ней приходится 56,8 жителей на 1 квадратную версту, принимая во вниманіе все наличное населеніе губерніи. Ниже этой цифры плотность находимъ только въ одной Сувалкской губерніи.

Поясняя вышесказанное цифрами, укажемъ что на долю Ломжинской губерніи изъ 111975 кв. верстъ общаго пространства края приходится 10621,8 кв. в.; изъ общей численности населенія въ 8256562—602787, а по плотности — при средней для десяти губерній въ 73,7 чел. на кв. версту—на Ломжинскую приходится 56,8 жителей.

**Общее пространство** Ломжинской губерніи по официальнымъ даннымъ, вычисленнымъ при ея образованіи, составляетъ 207 квадр. миль. По свѣдѣніямъ, сообщеннымъ въ извѣстномъ сочиненіи генерала Стрельбицкаго <sup>1)</sup>, пространство губерніи показано въ 219 кв. миль (10621 кв. верстъ). По отдѣльнымъ уѣздамъ пространство это распредѣляется слѣдующимъ образомъ:

Уѣзды:	по официаль.	по даннымъ Стрельбицкаго		въ квадр. километр.
	даннымъ 1867 г. въ квад. мил.	въ квад. миляхъ	въ квад. верст.	
Кольненскій	25,9	27,77	1343,7	1529,1
Ломжинскій	31,1	35,85	1589,5	1808,9
Мазовецкій	24,3	25,76	1246,3	1418,3
Маковскій	18,8	20,93	1012,8	1152,6
Островскій	26,3	28,42	1375,0	1564,8
Остроленскій	28,8	29,43	1424,2	1620,8

<sup>1)</sup> Superficie de l'Europe établie par J. Strelbicky. Изд. Центр. Стат. Ком. 1882, стр. 32.



Пултускій	25,5	27,71	1340,7	1525,7
Щучинскій	26,3	26,64	1288,8	1466,7
Всего по губерніи	207,0	219,51	10621,0	12086,9

Въ топографическомъ отношеніи Ломжинская губернія представляетъ равнину, перерѣзанную во многихъ мѣстахъ, по теченію рѣкъ, широкими болотистыми низменностями. Почва въ общемъ возвышается къ восточной сторонѣ губерніи по направленію къ городамъ Райгородъ, Граево и Щучинъ. Напротивъ, къ сѣверу отъ Ломжи и въ западномъ углу губерніи простираются широко разлившіяся болотистыя низменности. Кромѣ того, по многимъ мѣстностямъ губерніи разсѣяны холмистыя возвышенности, составляющія границу и раздѣлъ водяныхъ теченій<sup>1)</sup>.

Таковъ рядъ возвышенностей, тянущихся къ югу отъ г. Остроленки по направленію къ гг. Рожану, Макову и пос. Селюнь, по обѣимъ сторонамъ рѣки Оржиць и кончающихся самой выдающейся возвышенностью при дер. Кржижево въ Маковскомъ уѣздѣ (гмина Плонявы).

Затѣмъ по правому берегу Нарева въ Пултускомъ уѣздѣ простирается рядъ холмовъ отъ г. Пултуска къ Сероцку, раздѣленныхъ многими мелкими рѣчками и ручьями, впадающими въ Наревъ.

Въ Остроленскомъ уѣздѣ, по правомъ же берегу Нарева, къ востоку отъ деревень Наклы, Грабово, на пространствѣ 2 квад. миль разсѣяны песчаные холмы, отдѣленные другъ отъ друга болотами и покрытые рѣдкимъ березовымъ и сосновымъ лѣсомъ. Летучій песокъ изъ нихъ разносится вѣтромъ, покрывая смежныя пахатныя поля (въ гминѣ Наклы).

Напротивъ, по лѣвому берегу Нарева, на всемъ пространствѣ между этой рѣкой и Бугомъ, болѣе выдающихся возвышенностей не встрѣчаемъ. Слѣдуетъ только указать на плоскогоріе въ формѣ четырехугольника, начинающееся на югѣ отъ дер. Зарембы, Шумово, Жабиково и упирающееся въ рѣку Наревъ отъ дер. Пнево до Ломжи, длиной въ 28 версты, при 7—9 верстахъ ширины, съ наиболѣе выдающимися возвышенностями въ окрестностяхъ деревень Гелчинъ, Баче и Глембочъ (до 750 футовъ). Пространство это, слабо заселен-

<sup>1)</sup> Słownik Geograficzny. V Стр. 706.



ное—на протяженіи 150 кв. верстъ тутъ только всего 5 деревень—лишенное водъ, покрыто лѣсомъ, входящимъ въ составъ Замбровскаго лѣсничества (такъ наз. Червоный-Боръ). Это плоскогоріе составляетъ границу водяныхъ теченій, направляющихся съ одной стороны къ Бугу и къ Нареву съ другой. Перейдя за Наревъ оно простирается еще далѣе къ сѣв.-востоку до рѣчки Броновки.

Отъ этихъ возвышенностей начинаются на востокъ равнины по направленію къ Тыкоцину, Высоко-Мазовецку, Цѣхановцу, а къ западу и югу къ Снядову, Остроленкѣ и Вышкову — занимая все пространство между Наревомъ и Бугомъ.

Затѣмъ обширныя низменности находимъ въ сѣверо-восточной части губерніи. Такъ напр., къ югу отъ городовъ Райграда и Граева, на протяженіи 1500 десятинъ, по берегамъ рѣкъ Іегржня, Лыкъ, Бѣбржа тянутся такъ называемыя Бѣбржанскіе луга. Это пространство орошается медленно и вяло текущими рѣчками и ручьями, несущими къ Нареву воды прусскихъ озеръ. Вся восточная часть Щучинскаго уѣзда представляетъ болотистую низменность, по которой въ видѣ небольшихъ острововъ разсѣяны на болѣе сухихъ мѣстностяхъ немногочисленныя и слабо заселенныя деревни въ границахъ гминъ Руда, Пруска и отчасти другихъ.

Точно также такія низменныя, болотистыя мѣстности встрѣчаемъ еще при городѣ Тыкоцинѣ (Тыкоцинскія болота), въ окрестностяхъ деревень Гаць, Гронды, Вонецко (гмины Клюково — Гацкія болота), около деревни Стрынкова Гура (гмина Хлебетки) по теченіи Нарева до устья рѣчки Бобрь, въ сѣверныхъ частяхъ Кольненскаго и Остроленскаго уѣздовъ, по теченіямъ рѣкъ Сквы, Писсы и др. Всѣ эти рѣчки берутъ начало въ прусскихъ озерахъ, а при маломъ склонѣ поверхности текутъ вяло и разливаются образуя болотистыя низменности, поросшія лѣсомъ. Изъ такихъ болотъ болѣе значительныя находятся при деревни Туросль. Воды изъ нихъ выводитъ въ рѣку Писсу каналъ длиной въ 18 верстъ, идущій черезъ дер. Новаруда къ дер. Полазь. Затѣмъ также болотиста вся долина около озера Серафинъ и дальше въ Остроленскомъ уѣздѣ по теченію рѣкъ Омудевъ, Рогоза и Сква.

Наконецъ, изъ болѣе выдающихся низменностей укажемъ еще на болота, находящіяся въ лѣсничествѣ Вышковъ, около деревень Пржетыкъ, Любель, Воля Любельска, Бѣлино, Ржонсникъ, (въ гминѣ



Обрыте) и простирающіяся на пространствѣ 3000 десятинъ (такъ наз. Пульвы).

Главнымъ **водянымъ путемъ** въ Ломжинской губерніи служить рѣка Наревъ, составляющая въ верхнемъ теченіи границу отъ Гродненской губерніи, затѣмъ поворачивающаяся на западъ, гдѣ соединяется при Сероцкѣ съ Бугомъ и протекающая въ границахъ Ломжинской губерніи на протяженіи 252 верстъ.

Всѣ главные города губерніи расположены по теченію этой рѣки (Ломжа, Пултускъ, Тыкоцинь, Остроленка). Въ верхнемъ теченіи узкая, она, по принятіи многихъ рѣкъ, уже отъ г. Остроленки дѣлается судоходной. Изъ главныхъ притоковъ упомянемъ:

1) Бѣбржа или Бобръ (66 верстъ длиною — судоходный) на границѣ Гродненской губерніи, принимающій въ свою очередь рѣки Лыкъ съ Егржней и Виссу, текуція изъ прусскихъ болотъ, при устьяхъ широко разливающіяся и удобряющія смежные луга, 2) Писса, 3) Сква, 4) Розога, 5) Омувель, 6) Оржиць — всѣ текуція съ сѣвера и вливающія въ Наревъ воды прусскихъ озеръ.

Съ лѣвой стороны Наревъ принимаетъ слѣдующіе притоки:

1) Лизу на границѣ Гродненской губ., 2) Слину, 3) Яблонь, 4) Ружъ, 5) Оржъ.

Другой главной судоходной рѣкой въ губерніи есть Бугъ, составляющій (на протяженіи 140 верстъ) южную ея границу отъ Сѣдлецкой и Варшавской губерніи. Бугъ вообще имѣетъ берега низкіе, русло мелкое и потому менѣе удобенъ для судоходства; изъ притоковъ только правые находятся въ предѣлахъ Ломжинской губерніи, а именно:

1) Нуржець на границѣ Гродненской губерніи 2) Брокъ съ р Брочинекъ въ Мазовецкомъ и Остроленскомъ уѣздахъ.

Къ перечисленнымъ выше рѣкамъ примыкаютъ озера, которыхъ особенно много въ сѣверной части губерніи — въ Щучинскомъ уѣздѣ, и которыя принадлежатъ вполнѣ къ характеристическому озерному пространству восточной Пруссіи. Главныя изъ этихъ озеръ слѣдующія:

1) Райгородское, занимающее 5000 десятинъ пространства, 2) Дренство около 2500 десятинъ, 3) Тайно 500 дес. 4) Точилловское — всѣ въ Щучинскимъ и 5) Серафинъ въ Кольненскомъ и многія другія мелкія. Всѣ озера эти изобилуютъ рыбою.



Вообще, какъ видимъ, за исключеніемъ указанной выше мѣстности „Червоный Боръ“ въ Ломжинскомъ уѣздѣ, нѣкоторыхъ частей Остроленскаго и Маковского (гмины Наклы и Сѣлюнь) и, наконецъ, части Островскаго между р. Оржемъ и Брокомъ, вся губернія отличается обиліемъ водъ.

Въ отношеніи **плодородія и урожайности почвы** соотвѣтственно указаннымъ выше гидрографическимъ условіямъ, находимъ въ Ломжинской губерніи большое разнообразіе. Отъ болотистыхъ и низменныхъ, совсѣмъ непригодныхъ для земледѣльской культуры мѣстностей Щучинскаго или Кольненскаго уѣздовъ, до богатыхъ пшеничныхъ земель нѣкоторыхъ частей Пултускаго и Маковского уѣздовъ, найдемъ тутъ всѣ ступени плодородія. Вообще однако можно сказать, преобладаютъ въ губерніи земли мало плодородныя.

Въ *Кольненскомъ* уѣздѣ, на всемъ его сѣверномъ пространствѣ, изрѣдка только на болѣе сухихъ возвышенностяхъ попадаются среди лѣсовъ деревни, основанныя нѣкогда мазовецкими выходцами. Восточная часть уѣзда, между рѣками Бѣбржей и Скродой, нѣсколько суше и плодороднѣе и потому гуще заселена (гм. Стависки, Кубра).

Точно также въ *Ломжинскомъ* уѣздѣ, ни на всемъ безводномъ пространствѣ Червонаго Бора, ни въ болотистой восточной части, земледѣльская культура не могла найти благоприятныхъ условій для своего развитія. Въ уѣздѣ плодороднѣе другихъ западная часть, обладающая ржаными землями средняго достоинства. По правому берегу Нарева, противъ Ломжи (Дроздово, Калиново, Пювтница), затѣмъ въ нѣкоторыхъ деревняхъ гмины Щепанково (Вшержечь, Чаплице, Особне), и наконецъ въ окрестностяхъ п. Замброва и д. Менженина, лежатъ земли глинистыя, пшеничныя; но по направленію къ Остроленскому уѣзду почва опять ухудшается. Не смотря на это, вслѣдствіе преобладанія мелкой шляхетской собственности, культура тутъ стоитъ на весьма низкомъ уровнѣ.

Въ *Мазовецкомъ* уѣздѣ лучшія земли находимъ въ гминахъ Клюково и Шепетово, гдѣ на глинистыхъ почвахъ съ примѣсью чернозема сѣютъ пшеницу. Въ остальныхъ гминахъ преобладаетъ почва глинисто-песчаная или даже прямо чистые пески (въ гм. Ковалевщина и Посвентне).

Въ *Маковскомъ* уѣздѣ рѣка Оржиць отдѣляетъ лѣсныя, слабо заселенныя мѣстности восточной части уѣзда, отъ болѣе плодородныхъ, густо заселенныхъ мелкой шляхтой низменностей по правому



берегу рѣки. Въ окрестностяхъ Красносельца и къ югу, по направленію къ Пултускому уѣзду, почва вообще суже и плодороднѣе (гмины Карнево, Смроцкъ).

Въ *Островскомъ* уѣздѣ въ гминахъ Шульборже-Коты, Дмохи Глинки, отчасти Вархолы, почва глинисто-песчаная переходитъ часто въ глинистую, удобную для посѣва пшеницы; въ остальныхъ частяхъ, особенно же въ гминахъ Длугоседло, Орло, Зарембы-Костельне, отчасти Ясеница — почва вообще пригодна единственно для посѣва ржи, овса, картофеля.

Въ *Остроленскомъ* уѣздѣ, песчано-болотистая сѣверная часть уѣзда отдѣляется рѣкою Наревомъ отъ болѣе плодородней южной части. Около Говорова и Червина (гмины того же названія) находятся даже пшеничныя земли, а по берегамъ р. Оржи расположены плодородныя земли, сильно отличающіяся отъ окрестныхъ, тощихъ, песчаныхъ полей.

Въ *Пултускомъ* уѣздѣ лучшія земли находятся въ западной его части, по границѣ съ Маковскимъ и Цѣхановскимъ уѣздами (гмины Клешево, Козлово), въ особенности же по берегѣмъ рѣки Пелты — глинистыя почвы, удобныя подѣ посѣвъ пшеницы. Точно также урожайныя поля находятся по правому высокому берегу Нарева по обѣ стороны Пултуска (деревни: Кацице, Лубеница, Стржиже). На противъ въ восточной части уѣзда преобладаютъ болотистыя или песчаныя низменности (такъ наз. Пульвы). Въ Пултускомъ уѣздѣ во многихъ мѣстахъ съ успѣхомъ разводятъ свекловицу.

Наконецъ, въ *Щучинскомъ* уѣздѣ, значительную часть котораго занимаютъ болота, образованныя широко разливающимися рѣками, текущими изъ прусскихъ озеръ (Егержня, Лыкъ, Висса), только въ болѣе сухой и возвышенной сѣверо-западной части уѣзда попадаются земли средняго достоинства, густо заселенныя мелкой шляхтой (гмина Грабово).

Подтвержденіе приведенной выше характеристики почвы разныхъ мѣстностей Ломжинской губерніи находимъ въ данныхъ, доставленныхъ намъ податными инспекторами нѣкоторыхъ уѣздовъ, о цѣнности и доходности земель по гминамъ. Цифры эти подвергаются весьма значительнымъ колебаніямъ. Такъ напр. относительно цѣнности земель, самыя низкія цѣны попадаютъ въ Остроленскомъ уѣздѣ: въ гминахъ Вахъ, Мышинець отъ 5 руб., въ гм. Насядки отъ 15 руб. за моргъ въ Островскомъ (въ гминахъ Бранцикъ, Коморово,



Поремба отъ 25 до 75, Длугоседло, Зарембы-Костельне 20 — 60, Орло 20 — 70, Нуръ 25 — 75 рублей за моргъ. Затѣмъ въ Мазовецкомъ уѣздѣ цѣны самыя низкія въ гм. Ковалевщизна, Посвентне, Пицаты, Пекуты, Стельмахово, самыя высокія въ гм. Шепетово 35—90 и Клюково 35—100; въ Ломжинскомъ мінімумъ въ гм. Снядово 30—60, Шумово 35—70, максимумъ въ гм. Замброво 75—120 и Божеево, Дроздово, Мястково, Хлебетки и Пухалы 50 — 100. — Наконецъ въ Пултускомъ уѣздѣ самыя высокія по всей губерніи цѣны на землю встрѣчаются въ гминахъ Козлово (70 — 140 рублей за моргъ), Винница (75—150), Заторы, Клешево, Гзово, Голембе, Насельскъ (50—120).

Точно также относительно доходности земель, минимальныя цифры находимъ въ гминахъ Дылево, Мышинець, Насядки, Наклы — Остроленкского уѣзда и въ гм. Бранщикъ, Длугоседло, Коморово, Орло, Поремба, Зарембы — Островского (отъ 1 до 2 руб. съ морга), максимальныя же до 20, 25 и до 30 руб. съ морга въ нѣкоторыхъ гминахъ Пултуского уѣзда (въ гм. Клешево 30 руб. съ морга). Данныя изъ Маковского, Щучинского и Кольненского уѣзда къ сожалѣнію въ Комитетъ податными инспекторами не были доставлены.

## II. Н а с е л е н і е .

Общая сумма всего наличнаго населенія Ломжинской губерніи составляла къ 1 Января 1890 года — 602787 душъ обоюго пола. Цифра эта слагается изъ 632923 постоянныхъ жителей, безъ 48984 человекъ, находящихся въ отлучкахъ и 18848 непостоянныхъ.

**Все постоянное списочное** населеніе распредѣлялось по уѣздамъ слѣдующимъ образомъ:

въ Кольненскомъ	76277	об. пола
„ Ломжинскомъ	98545	„
„ Мазовецкомъ	76649	„
„ Маковскомъ	58390	„
„ Островскомъ	91097	„
„ Остроленкскомъ	75218	„
„ Пултускомъ	95632	„
„ Щучинскомъ	61115	„



Какъ видимъ, слѣдовательно, первое мѣсто по численности постояннаго населенія занимаетъ Ломжинскій уѣздъ, послѣднее же Маковскій.

Отмѣтимъ, какъ характеристическую черту для Ломжинской губерніи, малую сравнительную численность городского населенія. Процентное отношеніе этой категоріи жителей составляетъ для всего края 17,7 всего вообще наличнаго населенія, причеиъ цифра эта больше всего для губерній Варшавской (38,2) и Петроковской (23,8). Въ Ломжинской же губерніи городское населеніе составляетъ только 11,3%, всего наличнаго населенія. По отдѣльнымъ же уѣздамъ цифра эта еще менѣе, а именно въ Щучинскомъ 6,6%, въ Кольненскомъ 7,3%, въ Мазовецкомъ 7,6%, въ Остроленскомъ 9,0%, въ Островскомъ 9,7%, въ Маковскомъ 11,2%, — и только въ уѣздахъ Пултускомъ и Ломжинскомъ она болѣе средней нормы (16,1 и 18,9%).

Точно также и среднее число жителей, приходящееся на 1 городъ, въ Ломжинской губерніи гораздо ниже общей средней для всего края. Въ ней приходится именно 7595 душъ обоого пола, при средней для 10 губерній въ 12849 (махіи. 30348 въ Варшавской губерніи и 23576 въ Петроковской). Городовъ тутъ, слѣдовательно, немного и притомъ они немногочисленны. Въ таблицѣ XIV-ой показаны цифры населенія въ каждомъ изъ нихъ.

Напротивъ того, гмины въ Ломжинской губерніи и по протяженію и по населенію большія, чѣмъ въ другихъ губерніяхъ края. Такъ, при средней для всего края въ 5281 жителей, въ Ломжинской считается 6518 на одну гмину — цифра болѣе чѣмъ во всѣхъ другихъ губерніяхъ (въ одной только Люблинской находимъ цифру близкую (6017), а менѣе всего въ Сѣдлецкой (4148).

По уѣздамъ максимальное среднее число жителей на гмину встрѣчаемъ въ Кольненскомъ (7480), Мазовецкомъ (7179), затѣмъ въ Пултускомъ (6644), Островскомъ (6525), Маковскомъ (6343), Щучинскомъ (6257), Ломжинскомъ (6077) и Остроленскомъ (5915) уѣздахъ.

Что касается отдѣльныхъ гминъ, максимальныя цифры постояннаго списочнаго населенія (болѣе 10000) находимъ въ гминахъ:

- |                                |       |
|--------------------------------|-------|
| 1. Мазовецкъ Мазовецкаго уѣзда | 12718 |
| 2. Коморово Островскаго уѣзда  | 11952 |
| 3. Богуше Щучинскаго уѣзда     | 11201 |
| 4. Замбовъ Ломжинскаго уѣзда   | 10185 |



Наименьшее же число жителей (менѣе 5000) найдемъ въ гминахъ:

1.	Наклы Остроленскаго уѣз.	2420	пост. жит.
2.	Писки „ „	3108	„
3.	Новгородъ Ломжинскаго „	3238	„
4.	Вонсошъ Щучинскаго „	4102	„
5.	Руда „ „	4126	„
6.	Каменчикъ Вель. Остров. „	4191	„
7.	Люботынь Ломжинск. „	4259	„
8.	Вархолы Островскаго „	4353	„
9.	Нуръ „ „	4480	„
10.	Пруска Щучинскаго „	4500	„
11.	Заторы Пултускаго „	4646	„
12.	Мястково Ломжинскаго „	4700	„
13.	Шульборже Коты Остров. „	4758	„
14.	Щучинъ Щучинскаго „	4948	„
15.	Снядово Ломжинскаго „	4953	„

Изъ общей цифры постоянного списочнаго населенія для вычисленія наличнаго населенія приходится вычесть всѣхъ лицъ, находящихся въ отлучкахъ. Общее число лицъ этой категоріи составляетъ въ Ломжинской губерніи 48984 душъ обоого пола, то есть 7,7% всего постоянного населенія губерніи. Сравнивая въ этомъ отношеніи нашу губернію съ другими, мы увидимъ, что она занимаетъ среднее мѣсто, уступая губерніямъ Варшавской (11,8%), Сувалкской (10,3%), Плоцкой (9,7%), Калишской (9,6%), Петроковской (8,8%) и превосходя Кѣлецкую, Радомскую и Сѣдлецкую (6,0%).

Изъ отдѣльныхъ уѣздовъ болѣе всего отлучающихся находимъ въ Пултускомъ (10,7%) и Мазовецкомъ (9,8%), менѣе же всего въ Кольненскомъ (5,8%), Остроленскомъ (5,1%) и Щучинскомъ (5,4%). Процентъ отлучающихся постоянныхъ жителей вообще больше въ городахъ, чѣмъ въ гминахъ; для всѣхъ 9 городовъ губерніи онъ составляетъ 12,5%, а болѣе другихъ въ городахъ: Насельскъ (25,7), Щучинъ (25,6), Тыкоцинъ (17,0), Остроленка (14,1), Пултускъ (12,1), Ломжа (9,6), Кольно (7,3), Маковъ (6,6) и Островъ (3,6); въ гминахъ же доходить только всего до 7,1% всей суммы постоянного населенія. Изъ отдѣльныхъ гминъ найдемъ наибольшій процентъ отлучающихся въ гминахъ Пултускаго уѣзда: Насельскъ (18,8), Вышковъ (16,9), Клешево (12,5); въ гминахъ Мазовецкаго уѣзда: Стельмахово (47,4%) и Шепетово (11,8); Маковскаго: Плонявы



и Смроцкъ (11,6). Напротивъ того, менѣе всего отлучающихся въ самыхъ бѣдныхъ мѣстностяхъ губерніи (гмины: Гаврихи (2,0), Кубра (0,9), Туросль (2,7) Кольненскаго уѣзда; Вахъ (2,5), Мышинець (2,8) Писки (1,9) Остроленскаго и т. д.).

Такимъ образомъ, какъ изъ сравненія губерній, такъ и изъ сопоставленія въ предѣлахъ Ломжинской губерніи уѣздовъ и гминъ между собою, обнаруживается странное повидимому явленіе, что процентъ отлучающихся значительнѣе въ мѣстностяхъ болѣе плодородныхъ, гдѣ вообще казалосьбы населеніе зажиточнѣе. Причиной этого явленія служить быть можетъ то обстоятельство, что въ этихъ то мѣстностяхъ всегда болѣе фольварковъ, крупныхъ земельныхъ владѣній и промышленныхъ заведеній, которыя служатъ притягательнымъ центромъ для населенія смежныхъ съ ними гминъ и деревень. (Пултускій уѣздъ). Между тѣмъ въ бѣдныхъ отъ природы мѣстностяхъ Кольненскаго и Остроленскаго уѣзда, по недостатку промышленныхъ заведеній и крупныхъ имѣній по близости, передвиженіе населенія вообще меньше и только незначительное число лицъ рѣшается отправляться за заработками въ болѣе отдаленныя мѣстности края.

Городское населеніе, какъ вообще болѣе склонное къ передвиженію, и по роду занятій не такъ прикрѣпленное экономически къ одному мѣсту, представляетъ и большій процентъ отлучающихся по сравненію съ крестьянами. Но большіе города служатъ центрами притяженія для жителей малыхъ городовъ и потому въ послѣднихъ число отлучекъ даже болѣе велико (Насельскъ, Щучинъ, Тыкоцинъ) чѣмъ въ первыхъ.

Что касается **непостояннаго** населенія, то общая его численность въ 18848 человекъ распредѣляется по уѣздамъ весьма неравномѣрно, а именно непостоянныхъ жителей считалось въ уѣздахъ:

Кольненскомъ	879
Ломжинскомъ	5421
Мазовецкомъ	1207
Маковскомъ	2600
Островскомъ	1608
Остроленскомъ	785
Пултускомъ	2844
Щучинскомъ	3504



Непостоянное населеніе во всемъ краѣ составляетъ 9% всего числа наличныхъ жителей. Въ этомъ отношеніи Ломжинская губернія близко подходитъ къ Радомской (3,3), Сѣдлецкой (2,8) и Сувалкской (2,6), — уступая всемъ остальнымъ (maximum въ Варшавской 22,2% и Петроковской 15,8%). Непостоянное населеніе, какъ и слѣдовало ожидать, многочисленнѣе въ городахъ, чѣмъ въ гминахъ. Въ первыхъ оно составляетъ 9% всего наличнаго населенія и только 2,4% во вторыхъ. Затѣмъ изъ городовъ оно многочисленнѣе въ большихъ, чѣмъ въ меньшихъ: Ломжа — 23,9%, Пултускъ 6,9%, Маковъ 4,7%, Островъ 2,3%, Остроленка 1,6%, Насельскъ 1,5%, Кольно 1,1%, Тыкоцинъ 0,5% и т. д.

Наконецъ по гминамъ вообще непостоянныхъ жителей немного. Болѣе всего находимъ въ слѣдующихъ: Смроцкъ 19,4%, Богуше 14,6; Шепетово 6,7; Грабово 6,0; Клешеве 5,7; Червинъ 5,6; Зарембы Костельне 5,6; Плонявы 5,5; Белда 5,4; Зегрже 4,6; Голембе 4,3; Карнево 4,2; Замбровъ 4,1; Насельскъ 3,7; Заторы 3,3; Стельмахово 3,2; Винница 3,2; въ остальныхъ же менѣе 3% всего населенія.

Тутъ, слѣдовательно, на первомъ мѣстѣ будутъ или смѣшанныя гмины, въ составъ которыхъ входятъ посады (Богуше, Червинъ, Зарембы, Белда, Зегрже, Замбровъ и т. д.) или же мѣстности съ болѣе оживленнымъ торговымъ или промышленнымъ характеромъ (въ гм. Шепетово значительная станція жел. дор.; въ гминахъ Червинъ, Клешеве, Насельскъ, Карнево много фольварковъ, ведущихъ интенсивное хозяйство и т. д.).

Въ числѣ 18848 непостоянныхъ жителей считалось въ 1890 году 1558 **иностранцевъ** или 0,3% всего наличнаго населенія. Отношеніе незначительное, встрѣчающееся только еще въ одной Сувалкской губерніи, которое вообще ниже всей средней для 10 губерній (1,1%).

Иностранцевъ нѣсколько болѣе въ городахъ, чѣмъ въ гминахъ (0,6 и 0,2); изъ уѣздовъ же болѣе всего въ Щучинскомъ и Маковскомъ, а изъ гминъ, въ слѣдующихъ: Красносельцъ — 2,0; Богуше — 1,4; Куписки — 0,9; Белда — 0,9; — Малый Плоцкъ — 0,6; Червинъ — 0,6; Зегрже — 0,6 и т. д. Въ двадцати же гминахъ иностранцевъ не находимъ.

Наконецъ, **евреевъ** считается въ Ломжинской губерніи 109451 чел. постоянныхъ жителей об. пола.; изъ этго числа приходится на



города 44970 а на села и посады 64481. Въ городахъ, слѣдовательно, проживаетъ 41,8% всего еврейскаго населенія губерніи.

Замѣтимъ, прежде всего, что въ Ломжинской губерніи евреевъ относительно больше, чѣмъ во всѣхъ другихъ губерніяхъ края. А именно при общей средней для десяти губерніи въ 13,9%, евреи составляютъ въ постоянномъ населеніи Ломжинской губерніи 17,3% т. е. болѣе одной шестой части — и въ этомъ отношеніи только губерніи Варшавская и Сувалкская показываютъ близкія цифры (16,7). По уѣздамъ евреевъ болѣе всего въ Щучинскомъ (22,1%) и Мазовецкомъ (20,1), а за ними слѣдуютъ:

Ломжинскій	19,1%	всего	пост.	населен.
Пултускій	17,9%	"	"	"
Островскій	17,2%	"	"	"
Маковскій	16,4%	"	"	"
Кольненскій	14,0%	"	"	"
и Остроленкскій	11,5%	"	"	"

Относительная численность еврейскаго населенія въ уѣздахъ зависитъ прежде всего отъ числа и населенности городовъ, въ которыхъ по преимуществу проживаетъ еврейское населеніе губерніи. Дѣйствительно въ городскомъ населеніи евреи составляютъ 63,3% общей цифры постоянныхъ жителей (maximum въ Щучинѣ — 81,0; minimum въ Остроленкѣ — 45,1%), въ гминахъ же только всего 11,5%, причемъ эта послѣдняя цифра была бы меньше, если бы въ составъ гминъ не входили густо населенные еврейскими посады. Мы тутъ найдемъ такіе почти исключительно еврейскіе мѣстечки, какъ напр. Чижевъ (96,1%) Говорово (94,2), Стависки (89,7), Зарембы Костельне (87,5), Снядово (86,4) и т. д. Потому то въ Щучинскомъ уѣздѣ, въ которомъ при 9 гминахъ 4 смѣшанныя, мы находимъ такой значительный процентъ евреевъ въ уѣздѣ.

Разсматривая, напротивъ, чисто сельскія гмины, больше 10 процентовъ евреевъ найдемъ только въ трехъ гминахъ (Дроздово — 20,7, Пухалы — 15,5 и Длугоседло — 11,1), за то въ 17-ти гминахъ процентъ этотъ менѣе двухъ, а въ 9-ти меньше одного процента (minimum въ гминахъ: Вахъ и Насядки Остроленскаго — 0,1%; Руда Пруска Щучинскаго уѣзда и Турось Кольненскаго — 0,3%; Грабово Щучинскаго — 0,4; Ковалевщина Мазовецкаго — 0,6%; Стельмахо-



во Мазовецкаго, Пержаново Маковскаго и Гзово Пултускаго — 1,0%).

Наконецъ, сопоставленіе цифръ евреевъ постоянныхъ и наличныхъ жителей приводитъ насъ къ заключенію вполне понятному, что большіе города служатъ притягательнымъ центромъ для еврейскаго населенія. Въ нихъ вообще число евреевъ наличныхъ жителей болѣе числа постоянныхъ: въ Ломжѣ напр. 8531 и 10131, въ Пултускѣ 5228 и 5321 и т. д., а вообще въ 9-ти городахъ 44970 и 46691 т. е. еврей составляютъ въ нихъ 63,3% постояннаго населенія а 68,2 наличнаго. Между тѣмъ, въ уѣздахъ видимъ обратное явленіе. Еврейское населеніе изъ сельскихъ гминъ стремится какъ будто въ сосѣдніе посады и города. Такъ вообще по 9-ти уѣздамъ евреевъ постоянныхъ жителей 64481, наличныхъ же только 59555; наибольшую разницу находимъ въ уѣздахъ Пултускомъ и Маковскомъ.

Численность евреевъ въ посадахъ уравнивается съ одной стороны приливомъ ихъ изъ деревень, а съ другой стремленіемъ въ болѣе значительные торговые и промышленные центры.

Переходя къ разсмотрѣнію **плотности** населенія, для сравненія съ другими губерніями края возьмемъ цифры, вычисленныя на основаніи всей географической поверхности губерніи по даннымъ ген. Стрельбицкаго. Для Ломжинской губерніи на одинъ кв. километръ пространства приходится по этимъ даннымъ 49,9 жителей (56,8 на 1 квадрат. версту), между тѣмъ какъ средняя плотность для 10-ти губерній вычислена въ 64,9 (73,7 на 1 квадрат. версту). Только двѣ губерніи: Сувалкская и Сѣдлецкая представляютъ плотность населенія еще меньше (47,7 и 47,1), всѣ же остальные значительно превосходятъ Ломжинскую, причемъ максимальныя цифры доходятъ до 98,2 (110,9) для Варшавской, 88,7 (101,0) для Петроковской, 72,4 (82,4) для Калишской, 69,4 (79,0) для Кѣлецкой и т. д.

Уѣзды Ломжинской губерніи располагаются въ этомъ отношеніи въ слѣдующій рядъ:

Въ Пултускомъ уѣздѣ считается 57,1 жителей на 1 квадрат. километръ (65,0 на 1 кв. версту), въ Островскомъ 55,4 (63,0), въ Ломжинскомъ 53,9 (61,3), въ Маковскомъ 49,6 (56,5), въ Мазовецкомъ 49,3 (56,1), въ Кольненскомъ 47,5 (54,1), въ Остроленскомъ 44,1 (50,2) въ Щучинскомъ 41,1 (46,8).



Изъ этихъ цифръ видно прежде всего, что численность городскаго населенія оказываетъ сильное вліяніе на общую цифру плотности, вычисленную для цѣлыхъ уѣздовъ. Воспользуемся поэтому данными, помѣщенными въ Таблицѣ XII (графы 14 и 15), гдѣ показано пространство въ квадратныхъ верстахъ однѣхъ только гминь, притомъ какъ въ цѣломъ ихъ протяженіи, такъ и только обрабатываемыхъ земель (пахатныхъ, луговъ и пастбищъ).

Порядокъ уѣздовъ нѣсколько измѣнится и мы получимъ по плотности слѣдующій рядъ:

Уѣзды:	Число жителей на 1 кв. версту	
	всего пространства	одной только обрабатываемой земли:
1. Мазовецкій	81	103
2. Ломжинскій	65	85
3. Кольненскій	63	87
4. Пултускій	62	86
5. Островскій	61	89
6. Маковскій	59	84
7. Остроленскій	55	80
8. Щучинскій	53	73

Такимъ образомъ, болѣе другихъ населены уѣзды Мазовецкій и Ломжинскій, наименьшую же плотность находимъ въ Остроленскомъ и Щучинскомъ; цифры эти соотвѣтствуютъ почвенной характеристикѣ, сдѣланной нами въ предшествующей главѣ: уѣзды наименѣе плодородные (Щучинскій, Остроленскій) и менѣе всего населены. Въ нѣкоторыхъ случаяхъ однако это явленіе выступаетъ не вполне ясно въ виду того, что уѣздъ обнимаетъ очень часто мѣстности весьма различныя въ отношеніи достоинства и плодородія почвы а потому для лучшаго выясненія этихъ вопросовъ мы вычислимъ плотность населенія по отдѣльнымъ гминамъ.

Прежде всего, какъ и слѣдовало ожидать, выступать въ этомъ отношеніи на первый планъ гмины смѣшанныя, въ составъ которыхъ входятъ посады, населенные вообще гораздо гуще деревень.

Въ слѣдующемъ ряду представлены нами гмины въ порядкѣ плотности ихъ населенія, какъ по отношенію ко всему пространству такъ и по отношенію къ поверхности одной только обрабатываемой земли:



ПЛОТНОСТЬ НАСЕЛЕНИЯ НА 1 КВАДР. ВЕРСТУ.

всего пространства  
(б. 80 на 1 кв. в.)

одной только обрабатываемой земли  
(б. 100 на 1 кв. версту)

а) *Наиболее населенныя имения:*

154 <i>Мазовецкѣ</i>	213 <i>Новгородѣ</i>
142 <i>Новгородѣ</i>	207 <i>Соколы</i>
127 <i>Соколы</i>	186 <i>Мазовецкѣ</i>
109 <i>Клюково</i>	167 <i>Селюнь</i>
108 <i>Богуше</i>	143 <i>Зарембы Костельне</i>
106 <i>Зарембы Костельне</i>	136 <i>Клюково</i>
101 <i>Селюнь</i>	121 <i>Бранщикѣ</i>
100 <i>Посвентне</i>	119 <i>Слядово, Гаврихи</i>
94 <i>Хлебетки</i>	117 <i>Бялашево</i>
94 <i>Рогенице</i>	116 <i>Богуше</i>
92 <i>Коссаки</i>	115 <i>Орло, Посвентне</i>
88 <i>Слядово</i>	113 <i>Вышковѣ</i>
86 <i>Едвабно</i>	111 <i>Поремба</i>
83 <i>Дмохи Глинки</i>	110 <i>Нурѣ</i>
	107 <i>Мышинецѣ, Дроздово</i>
	106 <i>Винница</i>
	105 <i>Червинѣ</i>
	104 <i>Рогенице, Пекуты</i>
	102 <i>Писки</i>
	101 <i>Сельцѣ</i>
	100 <i>Замбровѣ, Хлебетки</i>

(менѣе 60 на 1 кв. в.)

(менѣе 75 на 1 кв. версту).

б) *Наименѣе населенныя:*


58 <i>Турось, Грабово</i>	74 <i>Лысе</i>
57 <i>Ржекунь, Длугоседло, Ясеница, Щучинѣ</i>	73 <i>Куписки</i>
56 <i>Щавинѣ, Каменчикѣ Велькій, Шулборже Коты</i>	72 <i>Вахѣ</i>
55 <i>Заторы, Щепанково, Бранщикѣ</i>	71 <i>Мястково, Ясеница, Насядки</i>
54 <i>Гаврихи, Мястково</i>	70 <i>Ковалевцизна, Шулборже Коты, Вонсошѣ</i>
	69 <i>Плонявы</i>



53 Ковалевщина, Кубра, Вонсошъ	65 Дылево
52 Вышковъ	63 Кубра, Шепетово
51 Наклы, Лысе, Орло	62 Шумово, Наклы, Пруска
50 Бялашево	60 Каменчикъ Велькій, Щучинъ
49 Обрыте, Шепетово	59 Щепанково
46 Плонявы	52 Белда
43 Сышнево	51 Стельмахово, Руда
42 Вахъ	
40 Белда	
39 Поремба	
38 Насядки	
36 Дылево	
35 Пруска	
33 Стельмахово	
31 Шумово	
26 Руда	

Такимъ образомъ, во главѣ обоихъ рядовъ стоятъ, какъ и слѣдовало ожидать, гмины смѣшанныя, въ составъ которыхъ входятъ густо населенныя посады (Мазовецкѣ, Новогродъ, Соколы, Селюнь съ пос. Рожаномъ и т. д.). Наименѣе же населены гмины, расположенныя въ мѣстностяхъ неплодородныхъ, песчаныхъ или болотистыхъ, какъ напр. Шумово, большинство гминъ Щучинскаго уѣзда: Руда, Пруска, Щучинъ, Белда, Вонсошъ, Грабово, Бялашево — и то даже не смотря на то, что въ составъ нѣкоторыхъ изъ нихъ, входятъ довольно значительныя посады; наконецъ, къ той же категоріи принадлежатъ мало плодородныя мѣстности въ сѣверныхъ частяхъ Остроленческаго, Кольненскаго и Островскаго уѣздовъ, гмины: Лысе, Вахъ, Насядки, Дылево, Туросьль, Ясеница и др.

Но рядомъ съ этими главными причинами, въ нѣкоторыхъ случаяхъ густоту населенія слѣдуетъ приписать находженію гмины въ оживленной промышленной и торговой мѣстности (напр. гм. Дроздово около г. Ломжи). Замѣтимъ, наконецъ, что порядокъ, въ которомъ располагаются гмины, нѣсколько различенъ въ обоихъ рядахъ, что зависитъ отъ большаго или меньшаго количества лѣсовъ и неудобныхъ земель, которыя исключены изъ общаго пространства при вычисленіи цифръ втораго ряда. Поэтому то, напр., лѣсистыя гмины въ родѣ Гаврихи, Поремба, Бранчикъ, — занимающія въ первомъ





ряду, по плотности на общемъ пространствѣ однѣ изъ послѣднихъ мѣстъ, во второмъ ряду, по отношенію къ пространству одной только обрабатываемой земли, напротивъ того, выступаютъ на болѣе видное мѣсто.

Для вычисленія **прироста** населенія у насъ имѣлись данныя за 1869 и 1879 годы, съ которыми можно было сопоставить свѣдѣнія за послѣднее время. Первыя изъ этихъ цифръ относились къ населенію гминъ Ломжинской губерніи вскорѣ по ея образованіи. Но съ тѣхъ поръ границы гминъ претерпѣвали столь значительныя измѣненія, что пришлось ограничиться сравненіемъ однѣхъ только болѣе крупныхъ единицъ, а именно городовъ и цѣлыхъ уѣздовъ. Напротивъ того, данныя, относящіяся къ 1879 году, доставлены въ Комитетъ соотвѣтственно теперешнему распредѣленію гминъ и для этого послѣдняго періода приростъ населенія можно было вычислить по каждой гминѣ въ отдѣльности (графа 17-ая Табл. XII-ой).

Сопоставленіе цифръ всего *постояннаго* населенія Ломжинской губерніи за 1869 и 1889 году даетъ намъ величину прироста за двадцатилѣтіе въ 45,4 на 100 жителей; по отдѣльнымъ же городамъ и уѣздамъ мы въ этомъ отношеніи находимъ слѣдующія колебанія:

	Постоянное населеніе въ 1869 году.	Приростъ населенія за 20-лѣтіе.
А) въ городахъ:		
1. Ломжа	10226	51,5
2. Пултускъ	7131	37,0
3. Островъ	5375	58,3
4. Остроленка	3557	107,3
5. Маковъ	5735	14,4
6. Кольно	4123	37,5
7. Тыкоцинъ	5325	19,3
8. Насельскъ	4533	41,5
9. Щучинъ	4171	17,4
Итого въ 9 городахъ	50181	41,6
Б) въ уѣздахъ:		
1. Кольненскій	48050	46,2
2. Ломжинскій	57867	43,5
3. Мазовецкій	47905	46,7
4. Маковский	35959	44,1
5. Островскій	54667	51,0



6. Остроленскій	47882	41,7
7. Пултускій	52697	50,7
8. Щучинскій	39833	41,1
Итого въ 8 уѣздахъ	384869	45,9
а всего по губерніи	435041	45,4

Общая цифра населенія возрасла, слѣдовательно, въ послѣдній 20-лѣтній періодъ съ 435041 до 632923 или на 45,4%, что составляетъ въ среднемъ приростъ 2,2 на 100 жителей въ годъ.

Приведенныя выше цифры нельзя однако считать выраженіемъ естественнаго прироста населенія. Увеличеніе числа жителей на 107%,—какъ въ городѣ Остроленкѣ, напр. — произошло несомнѣнно отъ переселенія въ предѣлы города на постоянное жительство лицъ изъ другихъ мѣстностяхъ края<sup>1)</sup>. И въ этомъ отношеніи поуѣздныя цифры ближе выражаютъ естественный приростъ населенія, такъ какъ въ деревняхъ переселенія вообще рѣже и менѣе значительны, и притомъ уравниваются выселеніями. И дѣйствительно, разсматривая цифры прироста по уѣздамъ, мы не найдемъ уже тутъ такихъ колебаній, какъ въ городахъ. Крайними предѣлами тутъ служатъ цифры: 41,1 для Щучинскаго уѣзда и 51,0 для Островскаго.

Данныя о населеніи за 1879 годъ, въ виду того, что съ тѣхъ поръ не происходили уже сколько нибудь важныя измѣненія въ административномъ дѣленіи гминъ и уѣздовъ, мы сопоставили для вычисленія прироста населенія по каждой гминѣ отдѣльно (графы 16 и 17-ая Табл. XII).

Приростъ за послѣднее десятилѣтіе для всей Ломжинской губерніи даетъ намъ цифры 18,8 на 100 жителей постояннаго населенія. Годовая средняя такимъ образомъ (1,8) оказывается нѣсколько ниже средней выведенной для двадцатилѣтія, изъ чего слѣдуетъ заключить, что въ послѣдніе десять лѣтъ населеніе губерніи увеличивалось слабѣе прежняго.

И тутъ опять колебанія по отдѣльнымъ городамъ оказываются значительнѣе, чѣмъ по уѣздамъ. Изъ числа первыхъ наибольшій при-

<sup>1)</sup> Что касается города Остроленки, то тутъ очень возможна ошибка при вычисленіи населенія по слѣдующей причинѣ. Къ городу примыкаютъ по правой сторонѣ Нарева деревни, считающіяся теперь „городскими“ и не включенныя въ составъ ни одной изъ смежныхъ съ ними гминъ. Населеніе этихъ деревень теперь показывается въ числѣ городского населенія, между тѣмъ какъ по прежнимъ даннымъ оно зачислялось въ сельское населеніе уѣзда.



рость находимъ въ г. Насельскѣ (38,2) и Ломжѣ (37,6), если не считать исключительно большой цифры, вычисленной для г. Остроленки, происхождение которой вѣроятно зависитъ отъ указанныхъ нами выше причинъ. Наименшій же приростъ въ городахъ находимъ въ Тыкоцинѣ (6,2), Кольнѣ (9,0), Маковѣ (9,1) и Щучинѣ (9,5), при общей средней для всѣхъ девяти городовъ въ 29,8 на 100 жителей. Какъ общее правило можно сказать, что населеніе стремится прежде всего въ города большіе и чѣмъ городъ меньше, тѣмъ и приростъ населенія въ немъ слабѣе<sup>1)</sup>.

Напротивъ того, въ уѣздахъ разница въ приростѣ населенія менѣе значительна, изъ чего уже можно заключать, что тутъ имѣемъ дѣло съ естественнымъ приростомъ. При общей средней для восьми уѣздовъ въ 18,8 на сто жителей, мы находимъ максимумъ въ Пултускомъ уѣздѣ — 28,2 а минимумъ въ Ломжинскомъ — 13,6 на сто.

Что касается, наконецъ, отдѣльныхъ гминъ, то по величинѣ прироста населенія за послѣднее десятилѣтіе слѣдуетъ поставить во главѣ гмины:

Гзово Пултускаго уѣзда	60,9	на сто жителей
Клюково Мазовецкаго „	52,8	„
Вышковъ Пултускаго „	44,9	„
Куписки Ломжинскаго „	44,7	„
Насельскъ Пултускаго „	41,8	„
Богуше Щучинскаго „	39,1	„
Щепанково Ломжинскаго „	36,2	„
Клешево Пултускаго „	36,1	„
Зегрже Пултускаго „	30,1	„
Малый Плоцкъ Кольненскаго уѣз.	28,4	„
Зарембы Костельне Островскаго „	27,5	„
Пекуты Мазовецкаго уѣзда	27,4	„
Смоцкъ Маковского „	26,9	„

и т. д.

Тутъ, слѣдовательно, прежде всего или гмины смѣшанныя (Клюково, Вышковъ, Богуше, Зегрже, Зарембы) или гмины, отличающіяся вообще плодородіемъ почвы (Гзово, Насельскъ, Клешево); кромѣ того

<sup>1)</sup> Сравнительно большой приростъ населенія въ г. Насельскѣ, стоящій въ противорѣчій съ вышесказаннымъ, объясняется учрежденіемъ въ этомъ городѣ станціи Привислянскій желѣз. дороги.



на прирость населенія оказала вліяніе, происходившая въ нѣкоторыхъ мѣстностяхъ въ довольно значительныхъ размѣрахъ такъ наз. парцеляція дворскихъ земель, причемъ на прежнихъ фольварочныхъ земляхъ возникли новыя колоніи, поселки и даже цѣлыя деревни (гм. Гзово, Куписки и др.).

Напротивъ того, наименшій дѣйствительный прирость найдемъ въ гминахъ мало плодородныхъ, какъ напр. Пруска Щучинскаго уѣзда (6,5), Туросль Кольненскаго (5,3), Вархолы Островскаго (3,5) и др. Прибавимъ однако, что и эти цифры нельзя считать выраженіемъ естественнаго прироста населенія. Переселеніе изъ гмины въ гмину — явленіе весьма частое даже среди мало подвижнаго крестьянскаго населенія. Только при разсматриваніи болѣе крупныхъ единицъ, эти передвиженія до извѣстной степени уравниваются между собою и потому въ поуѣздныхъ цифрахъ мы уже не находимъ столь значительныхъ колебаній.

Относительно распредѣленія населенія по **сословіямъ** у насъ не имѣлось точныхъ и подробныхъ данныхъ для погминной статистики и потому пришлось ограничиться болѣе общими свѣдѣніями. Въ Обзорѣ Ломжинской губерніи за 1889 годъ общая сумма постоянного населенія распредѣлена по сословіямъ слѣдующимъ образомъ:

	въ городахъ	въ селахъ	Всего
Духовенства бѣлаго	31	158	189
„ монашествующаго	11	—	11
Дворянъ потомственныхъ	555	4894	5449
„ личныхъ	216	125	341
Купцовъ	761	1306	2067
Мѣщанъ	64956	48077	113033
Крестьянъ	2963	321063	324026
Шляхты	154	158639	158793
Отставныхъ и др. нижн. чиновъ	1408	14689	16097
Колонистовъ	—	12765	12765
Иностранцевъ принявшихъ подданство	6	146	152
	<hr/>	<hr/>	<hr/>
	71061	561862	632923

Такимъ образомъ въ городскомъ населеніи преобладаютъ по численности мѣщане (91,4%), въ сельскомъ же крестьяне (57,8%) и шляхта (28,23%). Во всемъ населеніи губерніи крестьяне соста-



вляють 51,19%, мѣщане 17,86, шляхта 25,09%. На остальные сословія приходится самыя ничтожныя доли, а именно:

духовенство составляетъ	0,03%	всего	постояннаго	населенія
дворяне потомственные	0,86%	„	„	„
дворяне личные	0,05%	„	„	„
купцы	1,07%	„	„	„
отставные и др. нижніе чины	2,54%	„	„	„
колонисты	2,02%	„	„	„
иностранцы, принявшіе поданство	0,02%	„	„	„
		<u>Всего</u>		5,52%

Какъ знаемъ уже изъ прежнихъ нашихъ вычисленій, евреевъ постоянныхъ жителей считается въ губерніи 109451 душъ обоого пола; большинство при распредѣленіи по сословіямъ зачислены въ категорію купцовъ и мѣщанъ, и только весьма незначительная часть показана въ числѣ крестьянскаго населенія гминъ. У насъ имѣются кромѣ того вычисленныя раньше цифры наличнаго еврейскаго населенія по уѣздамъ для посадовъ и для сель отдѣльно. Принимая безъ большой ошибки такое же отношеніе и для постояннаго еврейскаго населенія и комбинируя, такимъ образомъ, вѣроисповѣднѣй составъ населенія съ распредѣленіемъ по сословіямъ, мы можемъ представить составъ населенія Ломжинской губерніи въ слѣдующемъ приблизительно видѣ:

1) <i>Въ городахъ:</i>	духовенства	44
	дворянъ	771
	евреевъ	44970
	лицъ всѣхъ другихъ сословій	
	христіан. вѣроисп. (мѣщанъ, крестьянъ и т. п.)	<u>25276</u>
	Всего	71061
2) <i>въ посадахъ:</i>	духовенства	19
	дворянъ	612
	евреевъ	44480
	лицъ всѣхъ другихъ	
	сословій (мѣщанъ, крестьянъ)	<u>22874</u>
	Всего	67985



3) <i>въ селахъ:</i>	духовенства	139
	дворянъ	4407
	евреевъ	11120
	шляхты	158639
	крестьянъ	<u>319572</u>
	Всего	493877 <sup>1)</sup>

Этими общими данными по всей губернии приходится намъ теперь ограничиться. Только относительно нѣкоторыхъ категорій жителей имѣются еще кое какія отрывочныя болѣе подробныя свѣдѣнія.

Такъ напр. **дворянъ потомственныхъ** всего болѣе въ Мазовецкомъ и Ломжинскомъ уѣздахъ (1357 и 1215), наименѣе же въ Остроленскомъ (267), что легко объясняется малымъ числомъ дворянскихъ владѣнй въ этомъ уѣздѣ.

**Дворяне личные** по преимуществу проживаютъ въ городахъ (216 изъ 341), составляя чиновническй классъ.

**Колонистовъ**, т. е. мелкихъ собственниковъ, купившихъ землю на правахъ личной собственности и поселившихся на прежнихъ дворянскихъ земляхъ, всего болѣе въ Пултускомъ (4145) и Островскомъ уѣздахъ (3131).

**Мелная шляхта**, по даннымъ слѣдующаго 1890 года, распределяется по уѣздамъ губернии слѣдующимъ образомъ:

въ Мазовецкомъ уѣздѣ	40513
„ Ломжинскомъ	32469
„ Маковскомъ	18894
„ Кольненскомъ	17414
„ Островскомъ	16303
„ Остроленскомъ	14257
„ Щучинскомъ	12740
„ Пултускомъ	7352
въ городахъ	<u>282</u>
а всего по губернии	160224

<sup>1)</sup> Еврейское постоянное населеніе распределено по посадамъ и гминамъ въ такомъ же отношеніи, какъ распределяется наличное по имѣющимся у насъ свѣдѣніямъ. Другія же сословія распределенія приблизительно, соответственно отношенію всего наличнаго населенія посадовъ и гминъ. Въ вѣрности этого вычисленія убѣждаетъ насъ сходство цифры полученной нами для крестьянскаго населенія съ числомъ, показаннымъ въ Табл. XII графа 18-ая.



Такимъ образомъ главными центрами мелко шляхетскаго населенія служатъ уѣзды Мазовецкій и Ломжинскій.

Наконецъ, относительно одного **крестьянскаго населенія** въ Комитетъ доставлены вполне точныя и подробныя погминныя данныя, къ разсмотрѣнiю которыхъ мы теперь и перейдемъ.

Общая численность крестьянскаго населенія въ губернiи составляла къ 1 Января 1890—324498 душъ обоюго пола. Цифра эта вполне соотвѣтствуетъ результатамъ нашихъ вычисленiй, по которымъ, какъ мы видѣли, крестьянъ въ селахъ считать слѣдуетъ 319572, т. е. меньше приблизительно на 5000 лицъ крестьянскаго сословiя, проживающихъ въ посадахъ. Что касается распредѣленiя крестьянскаго населенiя по гминамъ и уѣздамъ, то въ предѣлахъ Ломжинской губернiи мы находимъ самыя разнообразныя отношенiя. Отъ чисто крестьянскихъ мѣстностей, въ родѣ нѣкоторыхъ гминъ Остроленскаго уѣзда, мы доходимъ до такихъ, въ которыхъ крестьяне составляютъ весьма ничтожный процентъ общей суммы населенiя.

И такъ прежде всего по уѣздамъ крестьянъ всего болѣе относительно въ уѣздахъ Остроленскомъ (73,5), Пултускомъ (77,2), Кольненскомъ (66,4%) и Островскомъ (66,2), затѣмъ въ Маковскомъ (56,5), Шучинскомъ (57,8) и Ломжинскомъ (42,9), наименѣе же въ Мазовецкомъ (22,9).

Наибольшее относительное число крестьянъ находимъ въ слѣдующихъ гминахъ:

99,4% всего пост. нас. — въ гминѣ	Другоседло	Островскаго	уѣзда
99,0	„	Гаврихи	Кольненскаго
97,5	„	Клешево	Пултускаго
96,5	„	Лысе	Кольненскаго
96,4	„	Насядки	Остроленскаго
96,3	„	Турось	Кольненскаго
96,2	„	Дылево	Остроленскаго
95,8	„	Вахъ	Остроленскаго
95,8	„	Мышинець	Остроленскаго
95,1	„	Поремба	Островскаго
93,8	„	Коморово	Островскаго
93,2	„	Смроцкъ	Маковскаго
92,3	„	Бранцикъ	Островскаго
91,6	„	Обрыте	Пултускаго
91,1	„	Гзово	Пултускаго



90,0%	всего пост. нас.	— въ гминѣ	Куписки	Ломжинскаго	уѣзда
89,4	„	„	Руда	Щучинскаго	„
89,6	„	„	Говорово	Остроленскаго	„
86,3	„	„	Червоне	Кольненскаго	„
86,3	„	„	Сомянка	Пултускаго	„
85,3	„	„	Ясеница	Островскаго	„

Во главѣ тутъ, слѣдовательно, прежде всего курпiевскія гмины Остроленскаго, Кольненскаго и Островскаго уѣздовъ (Длугоседло, Гаврихи, Лысе, Насядки, Туросль, Дылево, Вахъ, Мышинець, Поремба, Коморово, Бранцикъ, Ясеница); изъ другихъ же такія, въ которыхъ въ послѣднее время много земли перешло путемъ покупки въ руки крестьянъ. Вообще, за немногими исключеніями (гмины Клешево, Гзово) все это мѣстности отъ природы мало плодородныя.

Напротивъ того, наименѣе крестьянъ въ населеніи найдемъ — не говоря уже о посадскихъ гминахъ, — въ Мазовецкомъ и Ломжинскомъ и въ южной части Остроленскаго уѣзда. Таковы гмины:

Пиццаты	Мазовецкаго уѣзда	3,0%	всего пост.	населенія
Стельмахово	Мазовецкаго „	5,0	„	„
Зарембы	Костельне Островскаго уѣз.	6,7	„	„
Мазовецкъ	Мазовецкаго „	6,8	„	„
Шепетово	Мазовецкаго „	11,7	„	„
Замбровъ	Ломжинскаго „	12,6	„	„
Пекуты	Мазовецкаго „	13,2	„	„
Наклы	Остроленскаго „	15,2	„	„
Вархолы	Островскаго „	15,3	„	„
Пухалы	Ломжинскаго „	16,6	„	„
Коссаки	Ломжинскаго „	17,0	„	„
Каменчикъ	Велькій Островскаго „	18,2	„	„
Селюнь	Маковского „	19,3	„	„
Писки	Остроленскаго „	19,9	„	„
Кубра	Кольненскаго „	26,3	„	„
Хлебетки	Ломжинскаго „	26,6	„	„
Дмохи	Глинки Мазовецкаго „	28,0	„	„
Червинъ	Остроленскаго „	29,3	„	„

Все эти мѣстности, въ которыхъ развилось и разрослось съ теченіемъ времени мелко-шляхецкое землевладѣніе, со всеми его характеристическими особенностями: чрезполосицой, малоземельемъ, скудностью и т. д.



Заканчиваемъ этотъ отдѣлъ краткими свѣдѣніями о *въроисповѣдномъ составѣ населенія* Ломжинской губерніи.

Первая, какъ мы видѣли, среди десяти губерній по численности евреевъ, Ломжинская губернія вслѣдствіе этого занимаетъ только пятое мѣсто по относительному числу католиковъ (общая средняя въ краѣ — 75,9% всего населенія; максимумъ въ Кѣлецкой губ. 88,2; въ Ломжинской же 81,2). Во всей губерніи считалось къ 1 Января 1890 года:

лицъ православнаго вѣроисповѣданія	1635	или	0,3%
„ р. католическаго	513851	„	81,2%
„ протестантскаго	7986	„	1,2%
„ еврейскаго	109451	„	17,3%
	а всего 632923		

Процентное распредѣленіе населенія по вѣроисповѣдному составу въ городахъ и уѣздахъ представлено въ слѣдующей таблицѣ:

а) въ городахъ:	Православные	Католики	Протестанты	Евреи.
1. Ломжа	3,1	40,3	1,6	55,0
2. Кольно	0,2	26,6	0,2	73,0
3. Тыкоцинъ	0,0	26,9	0,2	72,9
4. Маковъ	0,6	27,6	0,1	71,7
5. Островъ	0,1	36,3	0,2	63,4
6. Остроленка	0,8	53,6	0,5	45,1
7. Пултускъ	1,2	44,7	0,6	53,5
8. Насельскъ	0,5	20,4	0,4	78,7
9. Щучинъ	0,1	18,5	0,4	81,0
Итого въ 9 городахъ:	1,1	35,0	0,6	63,3
б) въ уѣздахъ:				
1. Кольненскій	0,0	90,0	0,7	9,3
2. Ломжинскій	0,1	86,9	0,6	12,4
3. Мазовецкій	0,7	83,9	0,1	15,3
4. Маковскій	0,0	89,9	0,6	9,5
5. Островскій	0,1	83,6	3,9	12,4
6. Остроленскій	0,0	91,8	0,3	7,9
7. Пултускій	0,0	88,1	3,3	8,6
8. Щучинскій	0,3	82,5	0,3	16,9
Итого въ 8 уѣздахъ:	0,2	87,0	1,3	11,5
Итого по губерніи:	0,3	81,2	1,2	17,3



По отдѣльнымъ гминамъ, цифры эти подвергаются сравнительно только незначительнымъ колебаніямъ. Такъ напр. лицъ **православнаго** вѣроисповѣданія больше въ городахъ (1,1) чѣмъ въ селахъ (0,2) а изъ городовъ наиболѣе въ Ломжѣ (479 или 3,1%) и въ Пултускѣ (117 — 1,2%). Вообще же въ городахъ всего 756 душъ обоего пола, а въ посадахъ и селахъ—879; изъ послѣдняго числа на гмину Пекуты Мазовецкаго уѣзда приходится 344, что составляетъ 21% всего православнаго населенія губерніи а 5,3% постоянного населенія гмины.

**Католическое** населеніе достигаетъ наибольшей относительной цифры въ гминахъ:

Насядки Остроленскаго уѣзда	99,9%	всего населенія
Вахъ Остроленскаго	99,8	„
Ковалевщина Мазовецкаго	99,4	„
Лысе Остроленскаго	99,3	„
Грабово Щучинскаго	99,3	„
Турось Кольненскаго	99,1	„
Сышнево Маковскаго	98,6	„
Карнево Маковскаго	98,5	„
Червоне Кольненскаго	98,3	„
Шульборже-Коты Островскаго,	98,2	„
Стельмахово Мазовецкаго	98,2	„
Дылево Остроленскаго	98,0	„

Затѣмъ отъ 95—98% въ гминахъ: Гзово, Плонявы, Козлово, Кубра, Писки, Бялашево, Щепанково, Смроцкъ, Руда, Щучинъ, Червинъ, Каменчикъ Велькій, Винница, Заторы, Щавинъ, Сельць, Люботынь, Шепетово, Поремба, Трошинъ, Хлебетки, Пержаново, Пруска; отъ 90 до 95% въ гминахъ: Малый Плоцкъ, Гаврихи, Голембе, Ржекунь, Наклы, Пицаты, Шумово, Коморово, Коссаки, Насельскъ, Дроздово, Сомянка, Рогенице, Мясково, Посвентне и Пекуты.

Вообще въ сельскихъ гминахъ наименшее процентное отношеніе не менѣе 75% (Ясеница—75,6, Длугоседло—77,0, Дроздово — 78,4%); за то въ смѣшанныхъ гминахъ, посадахъ и городахъ оно значительно понижается (наименѣе въ г. Щучинѣ (18,5%), Насельскѣ (20,4), Кольнѣ (26,6), Тыкоцинѣ (26,9), Маковѣ (27,6), Островѣ (36,3) и т. д.

Лицъ **протестантскаго** вѣроисповѣданія находимъ во всѣхъ городахъ и въ 61 гминѣ, въ общемъ числѣ 7986 душъ об. пола. Изъ этого наиболѣе проживаетъ въ гминѣ Ясеница Островскаго уѣзда (1978 или 23,2% всего населенія гмины); въ гминѣ Длугоседло, того



же уѣзда (1087—11,9%); въ гм. Насельскъ Пултускаго уѣзда (593—6,1%), въ гм. Едвабно Кольненскаго уѣзда (259—2,6%); въ гор. Ломжѣ (240—1,6%), въ гминахъ Пултускаго уѣзда: Клешево (357—7,0%), Обрыте (750—8,9%), Голембе (180—2,4%), Сомянка (291—4,3%), Зегже (302—3,2%); и наконецъ, въ гминахъ Куписки (118—1,6%) и Шумово (133—2,6%) Ломжинскаго уѣзда и Пержаново Маковскаго (180—3,5%). Въ остальныхъ гминахъ число протестантовъ нигдѣ не превосходитъ 100 душъ об. пола, а въ общемъ населеніи губерніи, какъ мы видѣли, оно составляетъ 1,2% всего числа. Въ этомъ отношеніи Ломжинская губернія занимаетъ одно изъ послѣднихъ мѣстъ въ ряду другихъ губерній края.

О распредѣленіи **евреевъ** по уѣздамъ и гминамъ мы уже говорили раньше.

### III. Землевладѣніе (общее пространство).

Общее пространство земель, о которыхъ доставлены въ Комитетъ свѣдѣнія изъ уѣздныхъ управленій, составляетъ по Ломжинской губерніи 1771018 морговъ или 907593 десятины (8728 квадратныхъ верстѣ). Но въ цифру эту не вошли земли подъ садами, усадьбами, огородами, какъ въ селахъ и деревняхъ, такъ и въ городахъ, и затѣмъ пространство всѣхъ озеръ, болотъ, рѣкъ и т. д., которыхъ, какъ мы видѣли выше, въ Ломжинской губерніи сравнительно много.

Если къ этому прибавимъ еще, что земли, принадлежащія мелкой шляхтѣ, только въ самое послѣднее время подвергаются точному измѣренію, — такъ что уже при печатаніи настоящаго выпуска приходилось исправлять наши данныя по результатамъ новыхъ измѣреній, — то вполне будетъ понятно, почему наши данныя обнимаютъ пространство меньше общей поверхности губерніи, вычисленной путемъ географическихъ измѣреній.

Такъ, прежде всего, земли подъ усадьбами, садами и огородами, которыя по недостатку свѣдѣній не включены въ наши таблицы о землевладѣніи, какъ можно судить по нѣкоторымъ даннымъ, составляютъ довольно значительную часть всего пространства. Данныя эти относятся только къ нѣкоторымъ уѣздамъ и даже отдѣль-



нымъ гминамъ, но изъ нихъ можемъ себѣ составить приблизительное понятіе о пространствѣ этого рода земель во всей губерніи<sup>1)</sup>. У прежнихъ изслѣдователей мы нашли одну только цифру по этому вопросу. А именно по даннымъ, сообщеннымъ въ Статистическомъ изданіи Интендантскаго Управленія, пространство садовъ и огородовъ составляетъ по всей Ломжинской губерніи 35609 десятинъ или 5% общаго пространства земель.

Что касается пространства земли, находящейся подъ строеніями и огородами въ городахъ Ломжинской губерніи, въ Комитетъ были доставлены подробныя свѣдѣнія, которыя и помѣщены въ Таблицѣ V-й, графа 3-я. Но при суммированіи данныхъ о пространствѣ зе-

<sup>1)</sup> Такъ, напримѣръ, въ *Пулускомъ* уѣздѣ усадебныхъ земель считается въ общемъ 7580 морговъ, изъ чего на долю крестьянъ приходится 4182 м., мелкой шляхты 1159 м., по-садовъ 207 м., крупныхъ собственниковъ 1944 м. и, наконецъ, подъ фабриками и заводами 88 морговъ.

Въ *Мазовецкомъ* уѣздѣ по нѣкоторымъ гминамъ доставлены намъ слѣдующія свѣдѣнія: въ гминѣ *Посвентне* всѣхъ усадебныхъ и огородныхъ земель 800 морговъ (крестьянскихъ 85, шляхецкихъ 505 и дворянскихъ 210);

въ гминѣ *Шепетово* 2339 морговъ (крестьянскихъ 268, шляхецкихъ 1280 и дворянскихъ 491);

въ гминахъ *Мазовецкѣ* и *Клюково* подробное подраздѣленіе этой категоріи земель представлено въ слѣдующихъ цифрахъ:

	подъ усадьбами	садами	огородами
<i>гм. Мазовецкѣ</i>			
2) у крестьянъ	34 <sup>1</sup> / <sub>2</sub>	9 <sup>1</sup> / <sub>2</sub>	41
2) у мелкой шляхты	302	56	480
3) въ посадѣ	133 <sup>1</sup> / <sub>2</sub>	7	63
4) у крупн. собствен.	42	31	39
Всего	512	103 <sup>1</sup> / <sub>2</sub>	623

*гм. Клюково*

1) у крестьянъ	90	30	180
2) у мелкой шляхты	120	60	220
3) въ посадѣ	60	2	28
4) у крупн. собствен.	60	80	50
Всего	330	172	478

Наконецъ, по даннымъ, относящимся къ Ломжинскому уѣзду, пространство усадебныхъ земель составляетъ въ суммѣ по уѣзду 3561 морговъ и въ томъ числѣ 1182 крестьянскихъ, 229 посадскихъ и 2150 дворянскихъ.

<sup>2)</sup> Статистическое описаніе Царства Польскаго по отраслямъ промышленности, имѣющимъ значеніе для Интендантскаго Вѣдомства, составлено въ Интендантскомъ Управленіи Варшавскаго Военнаго Округа. Спб. 1873.



мель, мы и тутъ не включили этой категоріи въ общую сумму, чтобы при сравненіяхъ и сопоставленіяхъ не нарушать однообразія сравниваемыхъ статистическихъ свѣдѣній.

По той же причинѣ въ общія суммы по землевладѣнію не включены земли, принадлежащія школамъ, церквямъ и благотворительнымъ заведеніямъ (графы 15-я, 16-я и 17-я Таблицы VII-й), какъ состоящія преимущественно изъ усадебныхъ и огородныхъ земель.

Наконецъ, относительно земель, принадлежащихъ мелкой шляхтѣ, то, какъ мы уже говорили раньше, только въ самое послѣднее время приступлено къ точному официальному ихъ измѣренію и во многихъ случаяхъ оказалось, что дѣйствительное пространство земель, принадлежащихъ мелкой шляхтѣ, значительно больше пространства, которое по прежнимъ даннымъ считалась собственностью этой категоріи землевладѣльцевъ.

Вслѣдствіе всѣхъ перечисленныхъ причинъ пространство исчисленное нами меньше, чѣмъ по измѣреніямъ ген. Стрельбицкаго, но по сравненію съ другими статистическими вычисленіями наши цифры напротивъ того гораздо полнѣе.

Такъ, напр., свѣдѣнія, помѣщенные въ извѣстномъ сочиненіи Д. Г. Анучина<sup>1)</sup>, обнимали пространство въ 18170991 морговъ или 1824 кв. миль т. е. на 488 кв. миль менѣе цифры Стрельбицкаго. Данные о землевладѣніи, обнародованныя въ 1886 году Центральнымъ Статистическимъ Комитетомъ, показываютъ общее пространство земель въ 10 губерніяхъ въ 20601592, т. е. все еще на два милліона морговъ менѣе цифры Стрельбицкаго. По этимъ послѣднимъ свѣдѣніямъ на долю Ломжинской губерніи приходится 1732421 морговъ, включая сюда земли подъ садами, усадьбами и огородами, — между тѣмъ какъ по нашимъ даннымъ даже безъ этихъ послѣднихъ категорій пространство исчислено въ 1771018 моргомъ. Наконецъ, цифра, показанная въ упомянутомъ выше изданіи Интендантскаго Управленія, еще того менѣе (1306994 морговъ).

Какъ бы, слѣдовательно, не было желательно достигнуть болѣе

---

<sup>1)</sup> Очерки экономического положенія крестьянъ Царст. Польскаго въ 1873 году. Радамъ 1875.

<sup>2)</sup> Свѣдѣнія о Землевладѣніи въ Привислинскихъ губерніяхъ „Статист. Временникъ“ Серія III. Вып. 14. СПб. 1886.



точныхъ результатовъ по занимающему насъ вопросу и получить полныя данныя, обнимающія уже безъ всякихъ исключеній все пространство земельныхъ угодій всѣхъ категорій собственниковъ, мы должны пока довольствоваться тѣмъ, что возможно при теперешнемъ положеніи межевыхъ измѣреній въ краѣ. Указывая неполноту вычисленныхъ нами цифръ, мы видимъ все таки съ другой стороны, что въ этомъ основномъ вопросѣ поземельной статистики наши результаты все таки гораздо ближе дѣйствительности, чѣмъ всѣ предшествующія изслѣдованія. Этимъ относительнымъ успѣхомъ приходится пока довольствоваться.

#### IV. Крестьянское землевладѣніе.

Изъ общаго пространства земли Ломжинской губерніи крестьянамъ принадлежитъ 548440 морговъ или 281047 десятинъ, что составляетъ нѣсколько менѣ третьей части всего пространства (31,0%). Въ этомъ отношеніи, по малому сравнительно размѣру крестьянскаго землевладѣнія, Ломжинская губернія занимаетъ послѣднее мѣсто въ ряду другихъ губерній, что объясняется прежде всего значительнымъ развитіемъ въ этой губерніи мелко-шляхецкаго землевладѣнія.

По отдѣльнымъ уѣздамъ крестьянскія земли распредѣляются слѣдующимъ образомъ:

въ Кольненскомъ	92463	морговъ или	42,2%	общ. пространства
„ Ломжинскомъ	54130	„	22,0	„
„ Мазовецкомъ	27831	„	16,8	„
„ Маковскомъ	39486	„	22,7	„
„ Островскомъ	80273	„	30,1	„
„ Остроленск.	124536	„	50,7	„
„ Пултускомъ	82896	„	34,7	„
„ Щучинскомъ	46825	„	21,7	„

Въ одномъ только, слѣдовательно, Остроленскомъ уѣздѣ крестьянское землевладѣніе нѣсколько болѣ половины общаго пространства, за то въ Ломжинскомъ, Маковскомъ, Мазовецкомъ менѣ  $\frac{1}{4}$ -й и даже  $\frac{1}{5}$ -й части.

Между отдѣльными гминами разница въ этомъ отношеніи будетъ еще болѣ значительная. Первое мѣсто по размѣрамъ крестьян-



янской собственности принадлежить нѣкоторымъ гминамъ Остроленкского, Островскаго и Кольненскаго уѣздовъ, а именно: въ гминѣ *Трошинъ* Остроленскаго уѣзда крестьянамъ принадлежить 93,1% общаго пространства;

въ гминѣ Лысе Кольненскаго уѣзда	71,1%
„ Мышинець Остроленскаго уѣзда	70,6
„ Дылево „ „	63,6
„ Вахъ „ „	62,0
„ Насядки „ „	61,0
„ Малый Плоцкъ Кольненскаго „ „	60,4
„ Турось „ „	60,0
„ Червоне „ „	59,5
„ Ясеница Островскаго „ „	59,2
„ Клешево Пултускаго „ „	59,2

Наименѣе же крестьянскихъ земель (менѣе  $\frac{1}{10}$ -ой) видимъ въ гминахъ:

въ гминѣ Белда Щучинскаго уѣзда	10,0%
„ Пухалы Ломжинскаго „ „	9,2
„ Замбровъ „ „	8,9
„ Снядово „ „	8,5
„ Зарембы Костельне Островскаго уѣзда	7,7
„ Мазовецкъ Мазовецкаго „ „	7,2
„ Каменчикъ Велькій Островскаго „ „	5,4
„ Селюнь Маковскаго „ „	4,7
„ Шепетово Мазовецкаго „ „	4,6
„ Вархолы Островскаго „ „	2,4
„ Пицаты Мазовецкаго „ „	1,6
и наконецъ Наклы Остроленскаго „ „	0,5

Въ остальныхъ 32 гминахъ крестьянское землевладѣніе составляетъ отъ 25 до 50% общаго пространства, а въ 26-ти отъ 10 до 25%.

Вышеуказанныя процентныя отношенія крестьянскаго землевладѣнія по гминамъ вычислены по отношенію ко всему пространству земель безъ различія рода и категорій собственниковъ. Интересно сопоставить тѣ же данныя съ двумя другими главными категоріями поземельной собственности, т. е. съ мелко-шляхецкимъ и крупнымъ землевладѣніемъ отдѣльно. Мы увидимъ, при этомъ, что несмотря на незначительную сравнительную величину крестьянскаго землевладѣнія во мно-



гихъ гминахъ, оно все таки преобладаетъ по размѣрамъ надъ крупной собственностью. Болѣе значительныя разницы находимъ въ слѣдующихъ гминахъ:

	изъ общаго пространства земель принадлежить	
	крестьянамъ	круп. собственникамъ
1. Трошинъ Остроленскаго уѣз.	93,1	0,0
2. Лысе Кольненскаго „	71,1	0,0
3. Мышинецъ Остроленскаго „	70,6	0,6
4. Дылево Остроленскаго „	62,6	0,3
5. Вахъ Остроленскаго „	62,0	0,0
6. Насядки Остроленскаго „	61,0	0,1
7. Туросль Кольненскаго „	60,0	0,0
8. Чевроне Кольненскаго „	59,5	3,5

Затѣмъ, во многихъ гминахъ крестьянское землевладѣнiе, хотя и не составляетъ столь значительной части всего пространства земель, все же преобладаетъ надъ крупной собственностью, въ родѣ напр. гминь: Руда Щучинскаго уѣзда (крест. 38,5, двор. 0,8); Поремба Островскаго (34,1 и 2,0), Люботынь Ломжинскаго (30,7 и 13,4); Хлебетки Ломжинскаго (19,8 и 5,4); Шумово Ломжинскаго (26,7 и 4,5); Бранчикъ Островскаго (36,9 и 12,8); Ясеница Островскаго (59,2 и 12,2) и т. д.

Вообще же, по уѣздамъ, крестьянское землевладѣнiе преобладаетъ надъ крупной собственностью въ Кольненскомъ (42,2 и 15,9), Остроленскомъ (50,7 и 12,4) и Островскомъ (30,1 и 26,8), а по всей губернии оно больше на 5% всего пространства земли.

За то во многихъ гминахъ значительный перевѣсъ надъ крестьянами по пространству владѣемой земли имѣетъ мелкая шляхта. Къ такимъ мѣстностямъ принадлежатъ, напр. гмины:

Пицаты Мазовецкаго уѣзда (крестьянамъ принадлежитъ 1,6% всего пространства, мелкой шляхтѣ 96,3); Наклы Остроленскаго (0,5 и 82,5%); Писки Остроленскаго (12,4 и 79,9%); Шепетово Мазовецкаго (4,6 и 78,8%); Снядово Ломжинскаго (8,5 и 72,9%); Замбровъ Ломжинскаго (13,4 и 70,8%); Пекуты Мазовецкаго (70,1 и 13,1%); Каменчикъ Велькій Островскаго уѣзда (5,4 и 78,9); Зарембы Островскаго (7,7 и 70,3); Хлебетки Ломжинскаго (19,8 и 74,2) и т. д.

Вообще, только въ уѣздахъ Кольненскомъ, Пултускомъ, Остроленскомъ и Островскомъ крестьянское землевладѣнiе превосходитъ



мелко-шляхецкое, а по всей губернии разница составляет въ пользу крестьянъ 5,4% всего пространства земель.

Въ связи съ вопросомъ о крестьянскомъ землевладѣнii разсмотримъ данныя, помѣщенныя въ графъ 12-ой Табл. I-ой, о **среднихъ размѣрахъ крестьянскаго хозяйства** въ Ломжинской губернии. Общая средняя по губернии—15,3 морга на одну усадьбу подвергается по уѣздамъ и гминамъ весьма значительнымъ колебаніямъ, начиная отъ 1,6 до 37,7 морговъ на усадьбу. Въ этомъ отношеніи больше всего земли по уѣздамъ находимъ въ Остроленскомъ (20,4 м. на усадьбу) и Пултускомъ (13,3), — а изъ гминъ, если не считать совершенно исключительной цифры 37,7 морговъ въ среднемъ на усадьбу въ гминѣ Трошинѣ Остроленскаго уѣзда, — наибольшіе размѣры крестьянскаго землевладѣнiя находимъ въ слѣдующихъ:

гм. Ковалевщина	Мазовецкаго уѣзда	29,8	морговъ по усадьбу
„ Дылево	Остроленскаго	27,0	„
„ Щучинъ	Щучинскаго	25,6	„
„ Щепанково	Ломжинскаго	25,1	„
„ Мышинець	Остроленскаго	24,7	„
„ Вахъ	Остроленскаго	23,8	„
„ Насядки	Остроленскаго	23,6	„
„ Ясеница	Островскаго	22,9	„
„ Люботынъ	Ломжинскаго	22,1	„
„ Шумово	Ломжинскаго	21,7	„
„ Красносельць	Маковского	20,1	„
„ Лысе	Кольненскаго	19,2	„

Съ другой стороны, наименьшіе размѣры крестьянскихъ хозяйствъ встрѣчаемъ въ гминахъ:

гм. Наклы	Остроленскаго уѣзда	1,6	морговъ по усадьбу
„ Пищаты	Мазовецкаго	3,4	„
„ Вархолы	Островскаго	4,0	„
„ Шепетово	Мазовецкаго	4,0	„
„ Мазовецкъ	Мазовецкаго	5,0	„
„ Червинъ	Остроленскаго	6,0	„
„ Зарембы	Костельне Островск.	6,3	„
„ Гзово	Пултускаго	7,6	„
„ Посвентне	Мазовецкаго	7,7	„
„ Замброво	Ломжинскаго	7,9	„

и т. д.



Цифры эти находятся въ прямомъ соотношеніи съ плодородіемъ почвы въ разныхъ мѣстностяхъ губерніи. Крестьянскія усадьбы вообще крупнѣе тамъ, гдѣ земля истощена и мало плодородна (гм. Вахъ, Дылево, Щучинъ, Насядки, Ясеница, Шумово, Лысе); тутъ, по отдѣльнымъ деревнямъ, средніе надѣлы доходятъ до 50 и б. морговъ.

Затѣмъ размѣры усадебъ вообще меньше тамъ, гдѣ крестьянское землевладѣніе является какъ бы исключеніемъ среди преобладающихъ числомъ и размѣрами мелкошляхецкихъ хозяйствъ. Всѣ перечисленныя выше гмины съ малыми размѣрами крестьянскихъ хозяйствъ находятся въ чисто шляхецкихъ мѣстностяхъ губерніи (исключая развѣ гмину Гзово Пултускаго уѣзда, въ которой малый размѣръ надѣловъ объяснить можно плодородностью почвы). Такъ, напр., наименшіе вычисленные нами размѣры приходятся на гмины Наклы Остроленкскато уѣзда и Пицаты Мазовецкаго: но въ первой изъ нихъ крестьянскихъ усадебъ всего 30 при 288 шляхетскихъ хозяйствахъ, а во второй 59 при 741. Цифры эти, какъ среднія, выведены на основаніи слишкомъ малаго числа усадебъ, а потому при характеристикѣ крестьянской собственности ихъ слѣдуетъ считать исключительными.

По принятому въ краѣ дѣленію, крестьянскія усадьбы распредѣляются по размѣрамъ владѣній на три главныя группы, изъ которыхъ первая вмѣщаетъ владѣнія, обнимающія пространство болѣе 15 морговъ, вторая заключаетъ усадьбы, владѣющія отъ 3 до 15 морговъ и наконецъ, третья—усадьбы менѣе 3 морговъ.

Это распредѣленіе находится очевидно въ извѣстномъ соотношеніи съ величиной средняго крестьянскаго надѣла. Но при одной и той же средней, распредѣленіе усадебъ по размѣрамъ можетъ имѣть весьма различный характеръ. При значительномъ числѣ напр., крупныхъ усадебъ съ одной стороны и многихъ мелкихъ съ другой, средняя получится таже, что при численномъ преобладаніи однѣхъ только усадебъ средней величины. Въ послѣднемъ случаѣ средняя соотвѣтствуетъ дѣйствительнымъ размѣрамъ большинства усадебъ, въ первомъ же, напротивъ, можетъ совсѣмъ не быть усадебъ средняго размѣра, который является только средней ариѳметической, получаемой путемъ простаго вычисленія. Поэтому то рядомъ съ средней величиной интересно знать распредѣленіе усадебъ по указаннымъ выше категоріямъ.



Вообще въ Ломжинской губерніи преобладаютъ усадьбы, владѣющія участками отъ 3 до 15 морговъ (44,3% общаго числа), наименѣе же относительно усадьбъ мелкихъ (22,7%). По уѣздамъ находимъ наиболѣе послѣднихъ въ Мазовецкомъ (38,5) и Ломжинскомъ (25,7), а менѣе всего въ Кольненскомъ (17,5) и Щучинскомъ (19,7). Такимъ образомъ и тутъ опять въ уѣздахъ, въ которыхъ преобладаютъ мелкая шляхта, крестьянское землевладѣніе меньше не только по общимъ размѣрамъ, но и по величинѣ надѣловъ.

Напротивъ того, болѣе всего крупныхъ 15-тиморговыхъ усадьбъ находимъ въ уѣздахъ Остроленкскомъ (46,9% всего числа усадьбъ) и Щучинскомъ (38,2%)—въ которыхъ преобладаетъ крестьянское землевладѣніе. Среднихъ владѣній, отъ 3 до 15 морговъ, сравнительно наибольше въ Кольненскомъ уѣздѣ (50,7) и въ Ломжинскомъ (53,3).

Изъ отдѣльнымъ гминъ наибольшей неравномѣрностью крестьянскихъ надѣловъ отличаются тѣ, въ которыхъ при незначительномъ числѣ среднихъ крестьянскихъ владѣній, усадьбы распредѣляются между двумя крайними категоріями. Къ такимъ принадлежатъ напр.

	изъ общаго числа крестьянскихъ усадьбъ		
	м. 3 м.	отъ 3 до 15 м.	б. 15 м.
Посвентне Мазовецкаго уѣзда	41,6	19,6	38,8
Наиболѣе малоземельныхъ усадьбъ находимъ въ гминахъ:			
Наклы Остроленкаго уѣзда	84,0	16,0	0,0
Дмохи Глинки Островскаго „	68,8	26,7	4,5
Едвабно Кольненскаго „	67,2	17,0	15,8
Снядово Ломжинскаго „	67,2	18,7	14,1
Новгородъ Ломжинскаго „	63,5	28,6	7,9
Пищаты Мазовецкаго „	60,4	38,4	1,2
Соколы Ломжинскаго „	57,9	36,5	5,6
Шенетово Мазовецкаго „	56,4	35,9	7,7
Замбровъ Ломжинскаго „	55,5	22,2	22,3
Зарембы Островскаго „	54,2	37,3	4,5
Карнево Маковскаго „	53,2	37,3	4,5

Небольшое число крупныхъ усадьбъ, но при преобладаніи крестьянскихъ владѣній средняго размѣра находимъ въ гминахъ:

Турось Кольненскаго уѣзда	5,2	87,4	7,4
Червоне Кольненскаго „	0,3	83,5	16,2
Плюнявы Маковскаго „	13,6	73,5	12,9



Коморово Островскаго	уѣзда	14,1	71,5	14,4
Щучинъ Щучинскаго	„	2,8	72,3	24,9
Косаки Ломжинскаго	„	6,8	70,4	22,8
Сельць Маковскаго	„	12,7	68,4	18,9
Белда Щучинскаго	„	29,7	67,2	13,1
Селюнь Маковскаго	„	24,5	67,0	8,5
Писки Остроленскаго	„	12,7	66,6	20,7
Куписки Ломжинскаго	„	8,8	65,9	25,3
Гзово Пултускаго	„	20,9	65,1	14,0
Голембе Пултускаго	„	17,7	64,6	17,7
Шумово Ломжинскаго	„	15,5	63,5	21,0
Бранцикъ Островскаго	„	14,4	62,1	23,5
Щавинъ Остроленскаго	„	15,6	56,8	27,6

Въ этихъ гминахъ, какъ видимъ, при значительномъ преобладаніи усадьбъ средней величины мѣняются цифры крайнихъ категорій, — но вообще все это гмины, отличающіяся болѣе равномернымъ распределеніемъ крестьянской собственности.

Наконецъ, усадьбы крупныхъ размѣровъ — болѣе 15-ти морговъ — преобладаютъ надъ всѣми другими категоріями въ гминахъ:

Вонсопъ Щучинскаго	8,8	20,3	70,9
Руда Щучинскаго	1,5	29,1	69,4
Малый Плоцкъ Кольненскаго	18,2	16,3	65,5
Мышинець Остроленскаго	15,4	20,6	64,0
Дылево Остроленскаго	13,5	24,0	62,5
Вахъ Остроленскаго	21,4	17,1	61,5
Пруска Щучинскаго	9,1	33,2	57,7
Пекуты Мазовецкаго	21,5	21,5	57,0
Насядки Остроленскаго	8,0	37,5	54,5
Трошинъ Остроленскаго	7,5	39,5	53,0
Поремба Островскаго	12,4	34,9	53,0
Гаврихи Кольненскаго	10,9	40,1	52,0
Пержаново Маковскаго	14,9	35,6	49,5
Клешево Пултускаго	10,0	40,7	49,3

Въ послѣднемъ ряду видимъ тѣ своеобразныя курпиевскія гмины, о которыхъ уже много разъ приходилось намъ говорить выше (Дылево, Вахъ, Мышинець, Насядки, Поремба, Гаврихи). Все это мѣстности чисто крестьянскаго землевладѣнія.



Главу эту слѣдовало бы закончить разсмотрѣніемъ тѣхъ измѣненій, которымъ подвергалось крестьянское землевладѣніе со времени реформы 1864 года. Къ сожалѣнію однако, вслѣдствіе неполноты имѣющихся у насъ свѣдѣній по этому вопросу, мы должны ограничиться разсмотрѣніемъ только нѣкоторыхъ наиболѣе общихъ данныхъ.

По ликвидаціоннымъ табелямъ и даннымъ въ 2163 селеніяхъ, посадахъ и городахъ считалось всѣхъ вообще усадебъ, принадлежащихъ крестьянамъ и мѣщанамъ рольникамъ, 43888 съ земельнымъ надѣломъ въ 597941 мор. 29 прентовъ.

Цифры эти распредѣлялись по уѣздамъ слѣдующимъ образомъ<sup>1)</sup>:

	пространство земли	общее число усадебъ	число м. 3 м.	усадебъ, 3—15	владѣющихъ б. 15	на 1 ус.
Кольненскій	105155,26	6272	1594	2839	1840	до 17 м.
Ломжинскій	65233,179	5542	2098	2100	1344	„ 12
Мазовецкій	34610,204	3437	1447	1125	865	„ 11
Маковскій	44015,104	3464	1062	1356	1046	„ 13
Островскій	90655,216	6566	1664	2838	2064	„ 14
Остроленскій	122966,260	5716	1780	1455	2481	„ 22
Пултускій	82208,57	8051	2430	3550	2071	„ 11
Щучинскій	53095,183	4839	1546	2357	936	„ 11
	597941,29	43888	13621	17620	12647	„ 14

Цифры, выражающія пространство земли, принадлежащей крестьянамъ въ моментъ реформы, нельзя сравнивать съ нашими данными, такъ какъ послѣднія, какъ мы уже говорили, не обнимаютъ земель, находящихся подъ садами, усадьбами и огородами. Только приблизительно можемъ опредѣлить общій приростъ крестьянскихъ земель, предполагая, что земель помянутой категоріи, согласно съ цифрой показанной нами выше, находится въ губерніи около 30000 морговъ. Въ такомъ случаѣ, общее пространство крестьянскихъ и посадскихъ земель въ Ломжинской губерніи нужно бы считать въ 630000 морговъ, а, слѣдовательно, увеличеніе съ 1864 года опредѣлялось бы приблизительно цифрой 40000 морговъ. Судя же по цифрамъ отдѣльныхъ уѣздовъ наибольшее увеличеніе произошло въ уѣздахъ Остроленскомъ, Островскомъ и Пултускомъ, наименьшее же въ Кольнен-

<sup>1)</sup> Обзоръ Ломжинской губерніи за 1881 годъ. Стр. 68.



скомъ. Сравненіе гминъ въ этомъ отношеніи не можетъ привести къ какимъ либо точнымъ результатамъ, въ виду значительныхъ измѣненій въ границахъ и составѣ гминъ съ 1864 года.

Съ другой стороны для выясненія этого вопроса у насъ имѣются данныя, доставленныя въ Статистическій Комитетъ Комисарами по крестьянскимъ дѣламъ всѣхъ восьми уѣздовъ Ломжинской губерніи. Все пространство земель, на которое увеличилось крестьянское землевладѣніе губерніи, слагается главнымъ образомъ изъ двухъ категорій, а именно изъ земель полученныхъ крестьянами въ вознагражденіе за отказъ отъ сервитутныхъ правъ, предоставленныхъ имъ реформой 1864 года и, во вторыхъ, изъ земель купленныхъ крестьянами отъ помѣщиковъ, шляхты и другихъ частныхъ собственниковъ уже послѣ реформы.

По свѣдѣніямъ, доставленнымъ въ Комитетъ, пространство этихъ двухъ категорій земель составляетъ по уѣздамъ:

	полученной крестьянами въ вознагражденіе за отказъ отъ сервитутовъ	купленной съ 1864 года
Кольненскій	2142	3120
Ломжинскій	2040	3461
Мазовецкій	1982	1178
Маковскій	4881	1535
Островскій	5710	7266
Остроленскій	1124	2326
Пултускій	10437	—
Щучинскій	2286	1560
всего по губерніи	30602 <sup>1)</sup>	20446

Что касается отдѣльныхъ гминъ, то болѣе всего земель за отказъ отъ сервитутовъ получили крестьяне въ гминахъ Коморово Островскаго уѣзда (3934 мор.); Насельскъ Пултускаго (2893); Клешево Пултускаго (2271); Голембе Пултускаго (1816); Красносельцъ Маковского (1749); Плонявы Маковского (1037); Стависки Кольнен-

<sup>1)</sup> Данныя по тому же вопросу за 1881 годъ показываютъ пространство земли, полученной крестьянами за отказъ отъ сервитутовъ, въ общемъ количествѣ по губерніи въ 13132 м., а по уѣздамъ: въ Кольненскомъ 449, въ Ломжинскомъ 1569, въ Мазовецкомъ 1121, въ Маковскомъ 2362, въ Островскомъ 2057, въ Остроленскомъ 213, въ Пултускомъ 4697 и въ Щучинскомъ 664 морговъ (Обзоръ Ломж. губ. за 1881-ый годъ. Стр. 71).



скаго (901); Длугоседло Островскаго (883); Гзово Пултускаго (841); Клюково Мазовецкаго (809); Богуше Щучинскаго (712); Зегрже Пултускаго (710); Сельць Маковскаго (600); пос. Богуше Щучинскаго (577); Пержаново Маковскаго (570); Коссаки Ломжинскаго (547); въ остальныхъ же гминахъ не болѣе чѣмъ по 500 морговъ.

Пространство земли, купленной крестьянами изъ помѣщичьихъ и др. земель, наиболѣе въ гминахъ: Длугоседло Островскаго уѣзда (4541 мор. или 34% всего пространства крестьянскихъ земель въ этой гминѣ); Рогенице Кольненскаго (1326); Божеево Ломжинскаго (1185); Тропинь Остроленскаго (1153); Коморово Островскаго (772); Бранщикъ Островскаго (752); Белда Щучинскаго (737); Красносельць Маковскаго (540); Червинь Остроленскаго (493); Пержаново Маковскаго (456); Червоне Кольненскаго (452); Хлебетки Ломжинскаго (450); Малый Плоць Кольненскаго (420); Ясеница Островскаго (418); Едвабно Кольненскаго (418); Ковалевцизна Мазовецкаго (406); Щепанково Ломжинскаго (401); Нуръ Островскаго (399); Бялашево Щучинскаго (368); Клюково Мазовецкаго (352); Стависки Кольненскаго (342); Щавинь Остроленскаго (338) и т. д.

Цифры эти, какъ видимъ, не сходятся съ вычисленнымъ нами выше приростомъ крестьянскихъ земель изъ сравненія пространства 1864 и 1890 годовъ. Это слѣдуетъ объяснять тѣмъ, что земли, купленные крестьянами въ отношеніи налоговъ, права наследства, продажи, раздѣловъ,—по всему, словомъ, относящемуся въ нимъ аграрному законодательству,—отличаются отъ надѣльныхъ крестьянскихъ земель, а потому въ общихъ итогахъ зачисляются часто въ одну рубрику съ дворянскими. Этимъ вѣроятно слѣдуетъ объяснить почему въ изданіи Центрального Статистическаго Комитета все пространство земли, принадлежащей крестьянамъ внѣ надѣловъ, показано только всего въ 15398 морговъ по всей Ломжинской губерніи<sup>1)</sup>.

Нѣкоторыя указанія на занимающій насъ вопросъ можемъ еще найти въ статистическихъ данныхъ, издаваемыхъ Земскимъ Кредитнымъ Обществомъ. Такъ напр., по этимъ свѣдѣніямъ, уже въ 1883 году было въ Ломжинской губерніи 17 крупныхъ имѣній съ пространствомъ въ 10288 морговъ, которыя перешли путемъ такъ называемой „парцеляціи“ въ руки мелкихъ владѣльцевъ, несущихъ солидарную отвѣтственность за долгъ Кредитнаго Общества. Сюда притомъ

<sup>1)</sup> Свѣдѣнія о землевладѣніи въ Привислянскихъ губерніяхъ. Стр. 83.



не зачислены тѣ распроданныя имѣнія, по которымъ произведена была уплата долга или раскладка такового на соотвѣтствующія доли покупателей; пространство послѣдняго рода имѣній показано только для всего края въ 325934 морга; а такъ какъ парцеляція въ Ломжинской губерніи была, какъ извѣстно, если не больше, то во всякомъ случаѣ отнюдь не менѣе, чѣмъ въ другихъ губерніяхъ, то можемъ смѣло считать на ея долю около 30000 морговъ, отошедшихъ отъ крупной собственности<sup>1)</sup>.

Наконецъ, въ упомянутомъ уже выше сочиненіи Д. Анучина пространство земель, купленныхъ крестьянами по 1 Января 1873 года отъ помѣщиковъ, опредѣлено въ 17371 морговъ 27½ прентовъ<sup>2)</sup>.

Относительно второй категоріи земель, приобрѣтенныхъ крестьянами за отказъ отъ сервитутовъ, то, по свѣдѣніямъ того же Земскаго Кредитнаго Общества, пространство ихъ вычислено для Ломжинской губерніи до конца 1879 г., т. е. въ теченіи 14 лѣтъ, въ 6687 морговъ, причемъ изъ этой цифры приходится на уѣзды: Кольненскій 55, Ломжинскій 591, Маковскій 270, Мазовецкій 319, Островскій 1050, Остроленскій 216, Пултускій 3822 и Щучинскій 364 морга<sup>3)</sup>.

Но кромѣ указанныхъ уже выше причинъ трудность точнаго изслѣдованія вопроса объ увеличеніи крестьянскихъ земель зависитъ еще отъ того, что покупателями дворянскихъ земель являлась очень часто на ряду съ крестьянами мелкая шляхта, — а потому точное разграниченіе этихъ двухъ категорій собственности представляетъ теперь дѣло сложное и трудно исполнимое<sup>4)</sup>.

Еще труднѣе прослѣдить измѣненія среднихъ размѣровъ крестьянскихъ земель.

---

1) Pamiętnik Towarzystwa Kredytowego Ziemskiego w Królestwie Polskiem. Warszawa 1884. Str. 20—26.

2) Анучинъ. Стр. 20-ая.

3) Zbiór wiadomości statystycznych odnoszących się do dóbr ziemskich obciążonych pożyczką Towarzystwa Kredytowego Ziemskiego w Królestwie Polskiem. Warszawa 1881. — По этимъ даннымъ средній размѣръ вознагражденія за отказъ отъ сервитутовъ составлялъ по губерніи 3 м. 151 пр. на усадьбу, а общее пространство земли въ усадьбахъ, отказавшихся отъ сервитутовъ, возрасло на 25%, а именно съ 26650 до 33337 морговъ.

4) По этой причинѣ вѣроятно въ доставленныхъ Комиссарами свѣдѣніяхъ не находимъ земель, купленныхъ крестьянами въ Пултускомъ уѣздѣ — между тѣмъ какъ намъ достовѣрно извѣстно, что и тамъ подобныя покупки происходили.



янскихъ усадебъ со времени реформы. Во многихъ мѣстностяхъ счетъ усадебъ производится до сихъ поръ по даннымъ ликвидационныхъ табелей безъ всякаго вниманія на всѣ послѣдовавшія измѣненія, происшедшія вслѣдствіе раздѣловъ или же покупки крестьянскихъ земель крестьянами же. Усадебъ, которыя по смыслу Указовъ 1864 года не могли подлежать раздѣлу,—такъ какъ предѣломъ дробности установлена, какъ извѣстно, минимальная величина въ 6 морговъ, — фактически продолжаютъ дѣлиться на части, хотя такіе акты и не могутъ быть утверждены законнымъ порядкомъ. Съ другой стороны, во владѣніи одного хозяина можно часто видѣть нѣсколько усадебъ, продолжающихъ фигурировать въ спискѣ подъ фамиліями прежнихъ своихъ владѣльцевъ. Словомъ, для выясненія этого вопроса потребовалось бы специальное изслѣдованіе, при участіи гминныхъ властей, которыя въ состояніи разслѣдовать дѣло въ каждой деревнѣ на мѣстѣ<sup>1)</sup>.

Въ тѣсной связи съ вопросомъ о крестьянскомъ землевладѣніи находятся данныя, характеризующія размѣръ **крестьянскихъ сервитутовъ**. Благодаря сервитутнымъ правамъ, площадь земли, которой пользуются крестьяне, значительно увеличивается. При недостаткѣ же пастбищъ и луговъ и почти совершенномъ отсутствіи лѣсовъ у крестьянъ, возможность пастись скотъ на дворскихъ земляхъ и получать лѣсъ изъ лѣсныхъ угодій служитъ весьма важнымъ подспорьемъ ихъ хозяйства. Но съ другой стороны, вслѣдствіе многихъ неудобствъ, связанныхъ съ пользованіемъ сервитутными правами, во многихъ мѣстностяхъ происходитъ обмѣнъ этихъ правъ, причемъ за отказъ крестьяне получаютъ новые участки земли, которые въ суммѣ по Ломжинской губерніи увеличили, какъ мы выше говорили, площадь крестьянскихъ земель Ломжинской губерніи на 30000 морговъ.

Для того чтобы опредѣлить измѣненія, происшедшія въ этомъ отношеніи со времени реформы, рассмотримъ сначала родъ и размѣры сервитутовъ по ликвидационнымъ табелямъ и даннымъ, представленные въ слѣдующей таблицѣ:

---

<sup>1)</sup> Подобное изслѣдованіе предпринято въ минувшемъ году по иниціативѣ г. Начальника Ломжинской губерніи, но результаты еще не обнародованы. (См. VIII Выпускъ Трудовъ Варш. Статистическаго Комитета. Стр. 104).



	Число селеній посадовъ и го- родовъ, усадь- бамъ которыхъ признаны сер- витуты.	Число у- садебъ, ко- торымъ признаны сервитуты.	Въ томъ числѣ		
			одинъ пастби- щный.	одинъ лѣс- ной.	пастбищный и лѣсной
въ Кольненскомъ	98	1590	327	4	1159
„ Ломжинскомъ	197	2884	1065	95	1724
„ Мазовецкомъ	126	1776	503	4	1269
„ Маковскомъ	168	2539	335	129	2075
„ Островскомъ	186	2510	575	438	1497
„ Остроленкскомъ	95	1579	133	83	1363
„ Пултускомъ	320	4614	570	153	3891
„ Щучинскомъ	257	2352	280	183	1889
	1447	19744	3788	1089	14867

притомъ, по роду имѣній:

въ частныхъ имѣніяхъ	1385	18277	2608	1081	14588
„ маіоратныхъ	3	74	23	—	51
„ институтскихъ	3	49	—	—	49
„ казенныхъ	22	1029	886	4	139
„ б. подуховныхъ	33	315	271	4	70

По даннымъ Земскаго Кредитнаго Общества,—относящимся, слѣдовательно, къ однимъ только имѣніямъ обремененнымъ долгомъ Общества—пространство дворской земли, на которую предоставлены были сервитуты крестьянамъ, составляло въ 345 имѣніяхъ 433906 морговъ и только въ 5 имѣніяхъ пространствомъ въ 5868 морговъ сервитутовъ не было. Это число распредѣляется по уѣздамъ слѣдующимъ образомъ:

	Число имѣ- ній.	Пространство земли.	Число усадебъ пользующихся сервитутами	
			лѣснымъ	пастбищнымъ.
въ Ломжинскомъ	52	67634	1454	1712
„ Кольненскомъ	23	36888	891	1227
„ Мазовецкомъ	36	48388	1265	1213
„ Маковскомъ	29	38178	871	992
„ Островскомъ	36	42428	1131	1276
„ Остроленкскомъ	26	36488	1028	1035
„ Пултускомъ	100	123483	4042	4067
„ Щучинскомъ	43	40419	1363	1660
Всего по губерніи	345	433906	12045	13182



Изъ всего пространства этихъ имѣній обременено было пастбищными сервитутами 377042 морга, а лѣсными 153639. Эти послѣднія цифры опредѣляютъ то увеличеніе площади земли, которой пользуются крестьяне помимо собственныхъ надѣловъ. Эти цифры представляютъ положеніе сервитутнаго дѣла въ моментъ окончанія крестьянской реформы.

Съ тѣхъ поръ по добровольному соглашенію между помѣщиками и крестьянами часть сервитутныхъ правъ отмѣнена, а по даннымъ, доставленнымъ въ Комитетъ Комиссарами (графы 13 — 16. Таблицы I-ой) общее число усадьбъ, пользующихся сервитутами въ 1890 году, составляло по всей губерніи въ селахъ 13691, а въ посадахъ 856 усадьбъ или на 5197 меньше первоначальнаго числа (26%). Изъ уѣздовъ наиболѣе сдѣлокъ объ обмѣнѣ сервитутныхъ правъ произошло въ Пултускомъ уѣздѣ, наименѣе же въ Кольненскомъ.

Въ графахъ 17—18-ой Таблицы I-ой вычислено нами процентное отношеніе крестьянскихъ усадьбъ, пользующихся сервитутами, къ общему числу. Изъ сравненія этихъ цифръ оказывается прежде всего, что наибольшее относительное число такихъ усадьбъ находится въ Щучинскомъ уѣздѣ, въ которомъ пользуются до сихъ поръ сервитутами лѣсными 45,6% всего числа усадьбъ а пастбищными 51,2%. Затѣмъ пастбищныхъ сервитутовъ много еще въ Островскомъ (57,8% всего числа усадьбъ) и Ломжинскомъ (50,1%), а лѣсныхъ въ Пултускомъ (36%) уѣздахъ. Вообще же, наименѣе тѣхъ и другихъ сервитутовъ находимъ въ Кольненскомъ и Остроленкскомъ уѣздахъ, что объясняется значительнымъ пространствомъ въ этихъ уѣздахъ казенныхъ лѣсовъ, въ которыхъ крестьянамъ никакихъ сервитутныхъ правъ не предоставлено.

Что касается отдѣльныхъ гминъ, то наиболѣе обезпечены сервитутными правами жители гминъ: Едвабно, Рогенице, Стависки—Кольненскаго уѣзда; Снядово, Хлебетки—Ломжинскаго; Карнево—Маковскаго; Наклы, Писки — Остроленскаго; Радзилово, Щучинъ, Вонсошъ — Щучинскаго. Наименѣе же въ гминахъ: Малый Плоцкъ—Кольненскаго; Куписки, Люботынь, Шумово — Ломжинскаго; Мазовецкъ, Пекуты, Пищаты, Посвентне — Мазовецкаго; Пержаново, Селюнь, Сышнево — Маковскаго; Вышковъ, Насельскъ — Пултускаго и Пруска—Щучинскаго уѣзда. Наконецъ, крестьяне вовсе не пользуются сервитутами въ тѣхъ гминахъ, въ которыхъ частныхъ имѣній и фольварковъ почти не существуетъ, а лѣса и луга по преиму-



ществу принадлежатъ казнѣ, а именно въ гминахъ Гаврихи, Лысе, Туросль—Кольненскаго уѣзда; Орло, Поремба, Ясеница—Островскаго; Вахъ, Дылево, Мышинець и Насядки—Остроленскаго.

## V. Посадское землевладѣніе.

Постановленіемъ Учредительнаго Комитета 1866 года 337 городовъ и мѣстечекъ въ 10 губерніяхъ Царства Польскаго переименованы въ посады съ распространеніемъ на нихъ дѣйствія Указовъ 1864 и 1866 годовъ. Населеніе этихъ посадовъ состояло изъ двухъ главныхъ категорій. Тутъ были, во первыхъ, такъ называемые „мѣщане рольники“, занимающіеся главнымъ образомъ хлѣбопашествомъ и обрабатывавшіе частныя или казенныя земли, и во вторыхъ, собственники небольшихъ участковъ земли, по преимуществу усадебной, главнымъ занятіемъ которыхъ были торговля, ремесла и другіе городскіе промыслы.

Численность этихъ двухъ категорій посадскихъ жителей въ Ломжинской губерніи намъ неизвѣстна; по всѣмъ же десяти губерніямъ считалось въ 1866 году мѣщанъ-рольниковъ — 58457 усадебъ, а остальныхъ категорій посадскихъ жителей 27083 усадебъ. Первые получили землю въ надѣлъ, на правахъ крестьянскаго населенія въ селахъ; по отношенію же ко вторымъ, дѣйствіе Указовъ ограничилось уничтоженіемъ всякаго рода натуральныхъ повинностей, чиншевъ, даней и т. д. съ оставленіемъ за ними принадлежавшей имъ уже прежде земли подъ строеніями, усадьбами, огородами и т. д.

Всего въ краѣ поступило въ собственность мѣщанъ-рольниковъ 442309 морговъ, а во владѣніе другихъ категорій жителей 27083 морговъ. Что касается собственно Ломжинской губерніи, то намъ извѣстно только, что надѣлъ мѣщанъ составлялъ въ среднемъ 10 морговъ 109 прентовъ на усадьбу, а на долю другихъ посадскихъ жителей выпало въ среднемъ по 3 морга 33 прента.

Въ настоящую минуту, по собраннымъ Комитетомъ свѣдѣніямъ, всѣмъ 26-ти посадамъ Ломжинской губерніи принадлежитъ въ суммѣ 39217 морговъ или 20099 десятинъ, что составляетъ 2,2% всего пространства земель въ губерніи. Наиболѣе относительно посадскихъ земель находимъ въ уѣздахъ Щучинскомъ (4,5%) и Ломжинскомъ (4,1%), наименѣе же въ Кольненскомъ (0,2%) и Остроленскомъ (0,7%).



Изъ отдѣльныхъ посадовъ наибольшимъ пространствомъ земель обладаютъ слѣдующіе:

Новгородъ Ломжинскаго	уѣзда	4199 морговъ.
Вонсошъ Щучинскаго	„	4090 „
Визна гм. Божеево Ломжинскаго	„	4114 „
Рожанъ гм. Селюнь Маковского	„	2998 „
Андржеевъ гм. Вархолы Островскаго	„	2982 „
Радзиловъ Щучинскаго	„	2806 „
Нуръ Островскаго	„	2522 „
Вышковъ Пултускаго	„	2271 „
Замбровъ Ломжинскаго	„	2102 и т. д.

Все это посады, имѣющіе земледѣльческій характеръ, жители которыхъ занимаются хлѣбопашествомъ. Напротивъ того, наименьшее пространство земель находимъ въ посадахъ:

Цѣхановець гм. Клюково Мазовецкаго	уѣзда	700 морговъ.
Стависки Кольненскаго	„	512 „
Соколы Мазовецкаго	„	344 „
Красносельць Маковского	„	249 „
Снядово Ломжинскаго	„	70 „

и, наконецъ, въ посадахъ Яблонка Мазовецкаго уѣзда, Говорово и Червинъ Остроленскаго, Зарембы Костельне и Чижевъ Островскаго, Едвабно Кольненскаго—полевыхъ угодій не существуетъ вовсе и по-земельная собственность жителей ограничивается исключительно ихъ усадебной и огородной землей.

Въ перечисленныхъ посадахъ находится всего 4547 поземельныхъ собственниковъ, а слѣдовательно на одно владѣніе приходится въ среднемъ 8,6 морговъ земли. Въ этомъ отношеніи между посадами разница оказывается весьма значительная.

Такъ, напр., наивышая средняя норма надѣла встрѣчается въ посадахъ:

Вышковъ Пултускаго	уѣзда	31,5 морга.
Андржеевъ Островскаго	„	25,9 „
Нуръ Островскаго	„	21,2 „
Визна Ломжинскаго	„	13,3 „



Новгородъ Ломжинскаго	„	13,2	„
Радзиловъ Щучинскаго	„	13,0	„
Рожанъ Маковского	„	12,7	„
Вонсошъ Щучинскаго	„	11,4	„

Наименьшая же въ посадахъ:

Стависки Кольненскаго уѣзда		2,6	морговъ.
Красносельць Маковского	„	2,2	„
Соколы Мазовецкаго	„	1,9	„
Снядово Ломжинскаго	„	0,8	„
Едвабно Кольненскаго	„	0,1	„
Яблонка Мазовецкаго	„	0,1	„
Говорово Остроленскаго	„	0,1	и т. д.

По этимъ цифрамъ можемъ судить о характерѣ самихъ посадовъ, причемъ нѣкоторымъ указаніемъ могутъ еще служить данныя о численности въ нихъ еврейскаго населенія. Въ тѣхъ посадахъ, которые имѣютъ по преимуществу земледѣльческой характеръ площадь земель больше а евреевъ сравнительно мало. Въ посадахъ. Визна евреи составляютъ только 19% всего наличнаго населенія, въ Нурѣ—36%, въ Радзиловѣ 38%, въ Андриеевѣ 42%, въ Новгородѣ 48% и т. д. Напротивъ того, тамъ гдѣ площадь землевладѣнія не велика а усадьбы мелкія, тамъ и число мѣщанъ-рольниковъ не значительно, а евреи составляютъ значительное большинство населенія (въ Яблонкѣ—98%, въ Чижевѣ 96%, въ Говоровѣ 94%, въ Соколахъ 90%, въ Ставискахъ 89%, въ Зарембахъ Костельныхъ 87%, въ Красносельцѣ 77%, въ Едвабнѣ 76%, въ Цѣхановцѣ 76%, въ Червинѣ 73%, въ Снядовѣ 86% и т. д.). Характеръ отдѣльныхъ посадовъ такимъ образомъ, становится для насъ вполне яснымъ.

Въ нѣкоторыхъ посадахъ предоставлены были жителямъ, получившимъ землю въ надѣль, сервитутныя права на смежныхъ съ посадами дворянскихъ имѣніяхъ. Вообще, размѣры этихъ правъ для посадскихъ жителей были незначительны уже во время самой реформы, а уменьшаясь съ тѣхъ поръ путемъ добровольныхъ сдѣлокъ, теперь прислуживаютъ только всего 856-ти усадьбамъ въ посадахъ Визна, Андриеевъ, Нуръ, Стависки, Снядово, Соколы и Едвабно. Въ общемъ усадьбы, пользующіяся сервитутами пастбищными, составляютъ 18,8% а лѣсными 0,2% всего числа посадскихъ усадьбъ Ломжинской губерніи.



## VI. Землевладѣніе мелкой шляхты.

Ломжинская губернія представляетъ въ Царствѣ Польскомъ главный центръ мелкошляхецкаго землевладѣнія, переходящаго отсюда только еще въ сосѣднія губерніи Сѣдлецкую, Плоцкую и Гродненскую. Въ нѣкоторыхъ уѣздахъ этотъ родъ собственности преобладаетъ, какъ мы уже видѣли, надъ всѣми другими категоріями земельныхъ владѣній, а по всей губерніи обнимаетъ 454212 морговъ (232784 десятины), т. е. 25,6% всего пространства земли.

Наибольшаго развитія по абсолютной величинѣ достигло мелкошляхецкое землевладѣніе въ Ломжинскомъ и Мазовецкомъ уѣздахъ (93533 и 89274 морговъ), наименѣе же земель этой категоріи находимъ въ Пултускомъ и Остроленкскомъ (32905 и 22255). По относительнымъ размѣрамъ мелкошляхецкой собственности въ сравненіи съ другими категоріями, уѣзды Ломжинской губерніи располагаются въ слѣдующемъ порядкѣ:

въ Мазовецкомъ уѣздѣ	53,9%	всего пространства
„ Ломжинскомъ „	38,0	„
„ Маковскомъ „	36,5	„
„ Щучинскомъ „	28,0	„
„ Кольненскомъ „	20,4	„
„ Островскомъ „	18,0	„
„ Остроленкскомъ „	13,4	„
„ Пултускомъ „	9,3	„

Если теперь отъ уѣздовъ перейдемъ къ отдѣльнымъ гминамъ, то среди послѣднихъ найдемъ такія, въ которыхъ мелкая шляхта составляетъ почти единственную категорію собственниковъ земли. Къ такимъ относятся, напр., гмины, въ которыхъ шляхтѣ принадлежитъ:

Пицаты Мазовецкаго уѣзда	96,3%	всего пространства
Наклы Остроленскаго „	82,5	„

Затѣмъ значительное преобладаніе мелкошляхецкой собственности находимъ въ гминахъ:



Писки Островскаго уѣзда	79,9	всего пространства
Каменчикъ Велькій Островскаго уѣзда	78,9	„
Шепетово Мазовецкаго	78,8	„
Хлебетки Ломжинскаго	74,2	„
Снядово Ломжинскаго	72,9	„
Коссаки Ломжинскаго	70,8	„
Зарембы Костельне Островскаго	70,3	„
Пекуты Мазовецкаго	70,1	„
Вархолы Островскаго	62,4	„
Сельць Маковскаго	62,1	„
Посвентне Мазовецкаго	62,0	„
Соколы Мазовецкаго	59,4	„
Едвабно Кольненскаго	58,3	„
Мазовецкъ Мазовецкаго	58,3	„
Червинъ Остроленскаго	55,7	„
Грабово Щучинскаго	55,5	„
Пухалы Ломжинскаго	55,3	„
Рогенице Кольненскаго	55,1	„
Селюнь Маковскаго	54,5	„
Замбровъ Ломжинскаго	50,8	„

Въ слѣдующихъ затѣмъ гминахъ, хотя пространство земли, принадлежащей мелкой шляхтѣ, менѣе половины всего пространства земель въ гминѣ, но эта категория собственности все таки преобладаетъ надъ всѣми другими по своимъ размѣрамъ:

Радзиловъ Щучинскаго уѣзда	49,2%	всего пространства
Дмохи Глинки Островскаго	48,8	„
Люботынь Ломжинскаго	48,6	„
Кубра Кольненскаго	45,9	„
Пержаново Маковскаго	43,1	„
Стависки Кольненскаго	39,4	„
Щепанково Ломжинскаго	39,0	„
Сышнево Маковскаго	32,1	„

Наконецъ, еще въ 15-ти гминахъ Ломжинской губерніи мелкой шляхтѣ принадлежитъ отъ 25 до 50% всего пространства земли, въ 11-ти гминахъ отъ 10 до 25%, въ 8 гминахъ менѣе 10% (Малый Плоцкъ, Куписки, Говорово, Трошинъ, Щавинъ, Сомянка, Пруска,



Руда), и наконецъ, только всего въ 18-ти гминахъ мы этой категоріи собственности вовсе не находимъ (Гаврихи, Лысе, Туросль, Новогродъ, Бранщикъ, Длугоседло, Коморово, Нуръ, Орло, Вахъ, Дылево, Мышинецъ, Насядки, Вышковъ, Заторы, Зегрже, Клешево, Обрыте).

Интересно сопоставить по уѣздамъ процентное отношеніе числа мелкой шляхты въ населеніи съ такимъ же отношеніемъ принадлежащихъ шляхтѣ земель, сравнивая тѣ же соотвѣтственныя данныя для крестьянскаго населенія губерніи:

	%-ное отношеніе мелкой шляхты ко всему населенію уѣзда.	%-ное отношеніе шляхецкихъ земель къ общему пространству.	%-ное отношеніе крестьянскаго населенія.	%-ное отношеніе крестьянскихъ земель.
Кольненскій	25,0	20,4	66,4	42,2
Ломжинскій	37,7	38,0	42,9	22,0
Мазовецкій	58,1	53,9	22,9	16,8
Маковскій	34,6	36,5	56,5	22,7
Островскій	19,4	18,0	66,2	30,1
Остроленскій	19,8	13,4	73,5	50,7
Пултускій	8,0	9,3	77,2	34,7
Щучинскій	21,8	28,0	57,8	21,7
Всего по губерніи	28,2 <sup>1)</sup>	25,6	57,8	31,0

Изъ этихъ цифръ уже видно, что во владѣніи мелкой шляхты находится сравнительно больше земель, чѣмъ у крестьянъ. Послѣдніе, составляя болѣе половины (почти  $\frac{3}{5}$ ) населенія, владѣютъ всего только одной третьей частью общаго пространства земли, между тѣмъ мелкая шляхта и по численности и по пространству владѣемой ею земли составляетъ почти одинаковую часть и въ населеніи и по земле-владѣнію, т. е. нѣсколько болѣе одной четверти.

Потвержденіемъ того же факта служатъ среднія величины мелко-шляхецкихъ владѣній, вычисленныя нами для всѣхъ гминъ губерніи (графа 12-ая Табл. III-ей). Общая средняя по всей губерніи составляетъ 23,3 морга на усадьбу (у крестьянъ, какъ мы видѣли, всего 15,3 м.). Наибольшей величины эта цифра достигаетъ въ уѣздахъ

<sup>1)</sup> Цифры процентнаго отношенія мелкой шляхты къ общей суммѣ населенія вычислены нами на основаніи данныхъ о распредѣленіи постояннаго населенія Ломжинской губерніи по сословіямъ, помѣщенныхъ въ Обзорѣ за 1891 годъ.



Щучинскомъ (40,4) и Пултускомъ (39,2), менѣ же всего она въ Мазовецкомъ (16,4) уѣздѣ.

По отдѣльнымъ гминамъ мы тутъ находимъ слѣдующія колебанія:

во 1-хъ) въ 22 гминахъ средняя величина шляхецкаго владѣнія болѣе 30 морговъ на одно владѣніе:

Белда	Щучинскаго уѣзда	66,7 м. на одно владѣніе <sup>1)</sup>
Сомянка	Пултускаго „	60,6 „
Насельскъ	Пултускаго „	58,4 „
Вонсошъ	Щучинскаго „	58,2 „
Богуше	Щучинскаго „	58,1 „
Красноселць	Маковского „	53,1 „
Ржекунь	Остроленскаго „	51,5 „
Дроздово	Ломжинскаго „	49,0 и т. д.

2) съ другой стороны, только въ трехъ слѣдующихъ гминахъ приходится менѣе 10 морговъ въ среднемъ на одно владѣніе:

Соколы	Мазовецкаго уѣзда	8,7
Щавинъ	Остроленскаго „	8,2
Трошинъ	Остроленскаго „	2,8

Такимъ образомъ, въ остальныхъ гминахъ на одно владѣніе приходится отъ 10-ти до 30-ти морговъ въ среднемъ. Какъ видимъ, слѣдовательно, шляхецкія владѣнія, какъ въ общемъ по губерніи и уѣздамъ, такъ и по отдѣльнымъ гминамъ, владѣютъ значительно большимъ пространствомъ земли нежели крестьянскія.

Сопоставленіе этихъ двухъ категорій мелкой поземельной собственности было бы весьма интереснымъ съ научной точки зрѣнія. Вполнѣ сходныя по экономическому и хозяйственному характеру, онѣ отличаются своимъ юридическимъ положеніемъ, такъ какъ къ землевладѣнію шляхты не относятся тѣ постановленія аграрнаго законодательства, которыя имѣютъ цѣлью оградить крестьянское землевладѣніе отъ вредныхъ и разрушающихъ вліяній (установленіе пре-

<sup>1)</sup> Въ рядъ этотъ мы не включили величины средняго владѣнія въ 85 морговъ, вычисленной по гминѣ Куписки Ломжинскаго уѣзда, при 5-ти шляхецкихъ владѣніяхъ, а, слѣдовательно, при совершенно исключительныхъ условіяхъ.



дѣла дробимости, запрещеніе перехода крестьянской земли въ руки другихъ сословіи и т. д.).

Исслѣдованіе измѣненій, которымъ подвергались оба эти вида мелкой собственности въ послѣдній періодъ времени, могло бы, слѣдовательно, выяснитъ практическое значеніе всѣхъ этихъ мѣръ. Къ сожалѣнію однако по этимъ вопросамъ для шляхецкаго землевладѣнія не собирались никакія статистическія свѣдѣнія. Намъ извѣстно только, что мелкая шляхта являлась очень часто наравнѣ съ крестьянами покупщикомъ колоній въ распродаваемыхъ помѣщиками дворянскихъ земляхъ въ Островскомъ, Остроленскомъ и Пултускомъ уѣздахъ. Но степень участія того и другаго элемента въ пріобрѣтеніи этихъ земель, а равно и другія стороны этого вопроса до сихъ поръ точно не изслѣдованы.

## VII. Дворянское землевладѣніе.

Площадь, находящаяся теперь во владѣніи помѣщиковъ и другихъ частныхъ крупныхъ собственниковъ, составляетъ въ Ломжинской губерніи 466303 морговъ или 238968 десятинъ, т. е. 26,3% всего пространства земель Ломжинской губерніи.

Въ этомъ отношеніи наибольшаго развитія достигла крупная собственность въ уѣздахъ Пултускомъ (45,3% всего пространства) и Маковскомъ (33,3%), наименѣе же въ уѣздахъ Остроленскомъ (12,4%) и Кольненскомъ (15,9%); въ остальныхъ уѣздахъ дворянское землевладѣніе занимаетъ отъ 23,0 до 28,0% общаго пространства земель.

Какъ видимъ, слѣдовательно, крупное землевладѣніе въ Ломжинской губерніи уступаетъ по размѣрамъ крестьянскому и почти одинаково со шляхецкимъ, причѣмъ оно меньше половины пространства этихъ двухъ категорій вмѣстѣ взятыхъ. Въ нѣкоторыхъ уѣздахъ вслѣдствіе парцеляціи крупная собственность доведена до самыхъ ничтожныхъ размѣровъ (какъ напр. въ Остроленскомъ уѣздѣ) и только въ болѣе плодородныхъ мѣстностяхъ губерніи она сдѣлала удержаться въ прежнихъ своихъ границахъ.

Разсматривая отдѣльныя гмины, мы во 1-ыхъ, въ 7-ми гминахъ крупной поземельной собственности вовсе не находимъ (Гаврихи, Лысе, Турось, Вахъ, Дылево, Мышинецъ, Насядки, Трошинъ, Руда).



во 2-ыхъ), въ 9 гминахъ крупное землевладѣніе составляетъ менѣе 10% всего пространства земель, а именно въ гминахъ:

Сельць Маковского уѣзда	9,6	всего пространства
Вархолы Островскаго „	9,0	„
Писки Остроленскаго „	7,7	„
Хлебетки Ломжинскаго „	5,4	„
Новгородъ Ломжинскаго „	5,3	„
Шумово Ломжинскаго „	4,5	„
Червоне Кольненскаго „	3,5	„
Пищаты Мазовецкаго „	2,1	„
Поремба Островскаго „	2 0	„

Только въ 11-ти гминахъ дворское землевладѣніе составляетъ болѣе половины всего пространства земель, а именно въ гминахъ:

Коморово Островскаго уѣзда	70,3%	всего пространства
Зегрже Пултускаго „	63,8	„
Карнево Маковского „	60,0	„
Сомянка Пултускаго „	57,2	„
Дроздово Ломжинскаго „	57,1	„
Козлово Пултускаго „	55,3	„
Стельмахово Мазовецкаго „	55,1	„
Щавинъ Остроленскаго „	54,4	„
Гзово Пултускаго „	53,5	„
Мястково Ломжинскаго „	51,2	„
Голембе Пултускаго „	50,1	„

въ 10-ти гминахъ отъ 40 до 50%: (Говорово, Заторы, Плонявы, Винница, Стависки, Куписки, Щучинъ, Клешево, Шульборже Коты); въ 27-ми гминахъ отъ 25 до 40% (Красносельць, Орло, Богупше, Дмохи Глинки, Щепанково, Клюково, Обрыте, Смроцькъ, Насельскъ, Кубра, Пухалы, Пруска, Божеево, Ржекунь, Замбровъ, Вышковъ, Малый Плоцькъ, Нуръ, Ковалевщизна, Рогенице, Пержаново, Белда, Червинъ, Посвентне, Едвабно, Соколы и Мазовецькъ);

и, наконецъ, въ 17 гминахъ отъ 10 до 25% общей площади (Косаки, Люботынъ, Снядово, Пекуты, Шепетово, Селюнь, Сыпнево, Бранщикъ, Длугоседло, Зарембы Костельне, Каменчикъ Велькій, Ясеница, Наклы, Бялашево, Вонсошь, Грабово, Радзильовъ).



Такимъ образомъ, крупнаго землевладѣнія совсѣмъ не находимъ во всей сѣверной части Остроленскаго уѣзда по ту сторону р. Нарева, въ сѣверо-восточной части Кольненскаго уѣзда, въ юго-западной части Островскаго уѣзда и, наконецъ, въ нѣкоторыхъ гминахъ Щучинскаго уѣзда. Въ первыхъ изъ поименованныхъ мѣстностей преобладаетъ, какъ уже знаемъ, крестьянское землевладѣніе, въ послѣднихъ же крупная собственность уступаетъ мелкой шляхтѣ.

Значительную долю крупной собственности составляютъ кромѣ того **маіоратныя владѣнія** пожалованныя изъ прежнихъ казенныхъ земель на особыхъ правахъ, т. е. съ ограниченіемъ права собственности въ отношеніи продажи, раздѣла и даже аренды. Начатая еще въ 1835—1838 годахъ раздача маіоратовъ продолжалась до 60-тыхъ годовъ. За это время роздано въ Ломжинской губерніи 40689 дес., такъ что въ настоящее время во владѣніи маіоратовъ находится 8,7% всего пространства земли, занимаемаго крупной собственностью. Особенно много маіоратныхъ имѣній въ Ломжинскомъ уѣздѣ, въ которомъ они составляютъ 19,2% всей крупной собственности, а именно по близости города Ломжи въ гминахъ Куписки, Люботынь и др.

Затѣмъ, по размѣрамъ маіоратныхъ владѣній слѣдуютъ уѣзды: Остроленскій (13,5%), Кольненскій (11,8), Маковскій (7,6), Щучинскій (7,1), Островскій (7,0) и Пултускій (5,6).

Въ нѣкоторыхъ гминахъ маіоратныя владѣнія составляютъ болѣе половины всего пространства крупнаго землевладѣнія, какъ напр., въ гминѣ Куписки Ломжинскаго уѣзда (76,9%), Люботынь (83,8%), Шумово (67,5%), Селюнь (55,6%), Вонсошь (68,2%), Поремба (48,8), Дылево (100%), Вышковъ (63,8%) и т. д. Въ одномъ только Мазовецкомъ уѣздѣ мы этого рода владѣній вовсе не находимъ.

Изъ болѣе значительныхъ маіоратовъ укажемъ, на примѣръ, Малый-Плоцкъ и Пржитулы въ Кольненскомъ уѣздѣ М. Е. Жуковскаго (4126), Гелчинъ и Конаржице въ Ломжинскомъ—Н. Н. Лохтина (4350), Куписки и Мястково—кн. А. И. Шаховскаго (5424), Ржоненикъ въ Пултускомъ—П. А. Черевина (2764), Голендово въ томъ же уѣздѣ—В. Панкратъевой (2405)<sup>1)</sup>.

Средній размѣръ дворскаго владѣнія въ Ломжинской губерніи составляетъ по нашимъ вычисленіямъ 918 морговъ; имѣнія крупнѣе

---

<sup>1)</sup> Свѣдѣнія эти взяты нами изъ Памятной книжки Ломжинской губерніи за 1892 годъ, Отдѣлъ III-й: Списокъ дворянскихъ имѣній Ломжинской губерніи.



всего въ Ломжинскомъ уѣздѣ (1098 морговъ), меньше всего же въ Мазовецкомъ (748 морговъ). Вообще-же, только въ слѣдующихъ 13-ти гминахъ дворскія имѣнія имѣютъ въ среднемъ болѣе 1500 мор. (50 уволокъ) пространства:

въ гм.	Щавинъ Остроленскаго	уѣзда	3194 морговъ	сред.	размѣра
„	Коморово Островскаго	„	2472	„	„
„	Заторы Пултускаго	„	2465	„	„
„	Божеево Ломжинскаго	„	2320	„	„
„	Сышнево Маковскаго	„	2269	„	„
„	Куписки Ломжинскаго	„	1865	„	„
„	Мястково „	„	1805	„	„
„	Красносельць Маковскаго	„	1669	„	„
„	Малый-Плоць Кольненскаго	„	1600	„	„
„	Дроздово Ломжинскаго	„	1576	„	„
„	Бранцикъ Островскаго	„	1569	„	„
„	Замбровъ Ломжинскаго	„	1504	„	„

Напротивъ того, наименьшія по среднимъ размѣрамъ дворскія владѣнія находятся въ гминахъ:

	уѣзда	357 морговъ	средняго	размѣра
Шумово Ломжинскаго	„	354	„	„
Ясеница Островскаго	„	332	„	„
Червоне Кольненскаго	„	314	„	„
Пицаты Мазовецкаго	„	300	„	„
Пекуты Мазовецкаго	„	288	„	„
Каменчикъ Велькій Островскаго	„	282	„	„
Писки Остроленскаго	„	255	„	„
Вархолы Островскаго	„	244	„	„
Руда Щучинскаго	„	233	„	„
Новгородъ Ломжинскаго	„	166	„	„
и Поремба Островскаго	„		„	„

Крупныхъ владѣній вообще тутъ немного. Превышающія 3000 морговъ, т. е. 100 уволокъ, составляютъ рѣдкое исключеніе и такихъ фольварковъ только всего 14 во всей губерніи; преобладаютъ же по численности дворскія имѣнія пространствомъ въ 300—1000 морговъ<sup>1)</sup>.

<sup>1)</sup> Приводимъ списокъ болѣе крупныхъ фольварковъ въ Ломжинской губерніи. Въ Кольненскомъ уѣздѣ: Дзербія—Лясоцкаго (3493), Стависки — С. Кисельницкаго (3153), Коржени-



Изъ общаго пространства земель, находящихся во владѣннй крупныхъ поземельныхъ собственниково, кромѣ маіоратныхъ владѣннй, о которыхъ мы говорили раньше, можно выдѣлнть еще въ особую группу земли, перешедшія въ послѣднее время въ собственность евреевъ. Получнвъ въ 1862 году право владѣть землей въ губерніяхъ Царства Польскаго, евреи въ послѣднее тридцатилѣтіе пріобрѣли въ Ломжинской губерніи 26 имѣннй съ пространствомъ земли въ 18630 морговъ, что составляетъ 4,0% всей площади дворскихъ земель губерніи. Особенно много владѣннй этого рода въ Щучннскомъ уѣздѣ (7,7% всего пространства крупной собственности), а изъ гминъ въ слѣдующнхъ:

въ гм. Рогенице Кольненскаго уѣзда	48,1%	пространства	круп.	собств.
„ Красносельць Маковского	23,5	„	„	„
„ Белда Щучннскаго	21,5	„	„	„
„ Снядово Ломжинскаго	19,1	„	„	„
„ Радзловъ Щучннскаго	18,6	„	„	„
„ Мазовецькъ Мазовецкаго	16,5	и т. д.		

Въ одномъ только Остроленкскомъ уѣздѣ имѣннй, принадлежащихъ евреямъ не находимъ вовсе, а въ уѣздахъ Ломжинскомъ и Пултускомъ ихъ сравнительно немного (2,0%).

Что касается измѣненнй, которымъ подвергалась крупная собственность въ послѣдннй періодъ времени, то и тутъ опять, какъ и при раз-

---

сте — К. Кисельницкаго (2183), Кисельница — В. Кисельницкаго (2092). Въ Ломжинскомъ: Пнево—А. Яблонскаго (3605), Тарновъ — Р. Цѣмневскаго (2438), Евіорко — М. Ржентковскаго (2733), Божеево—В. Кисельницкаго (2400), Дроздово—Ф. Лютославскаго (2237), Щепанково — В. Мильберга (2174). Въ Мазовецкомъ: Стельмахово—А. Ростоворовскаго (3644), Новоуворы—Е. Старженской (2638), Шепетово-Вавржинце—С. Кереновскаго (2306), Вылнны—Я. Потоцкой (2105), Ключово—Г. Старженскаго (2101), Мазуры — П. Елинскаго (2081), Петково—К. Старженскаго (2018). Въ Маковскомъ: Дронжджево — Рейхерта, Грживача и Вагмейстера (5630), Славки—гр. Л. Краснскаго (4733), Магнушевъ—гр. Л. Краснскаго (3205), Пржнстанъ — гр. Краснскаго (3165), Чарностово—К. Гняздовскаго (2790), Младзяновъ—І. Лубнскаго (2700), Подоль — В. Лыснской (2020). Въ Островскомъ: Коморово — С. Скаржнскаго (9049), Даниловка—М. Эдельмана (2232). Любѣево—А. Бромберга (2190), Трнносы и Пржнборово—Ф. Моравскаго (2092). Въ Остроленкскомъ: Щавннъ—А. Глинки (6287). Въ Пултускомъ: Заторы—В. Пржнлубскаго (6401), Попово — С. Скаржнскаго (3760), Сомянка — Р. Раковскаго (3396), Избнца—Княгннн Радзвнлль (2912), Рыбенко—К. Скаржнскаго (2276), Гостково — С. Забръжнцкаго (2212). Въ Щучннскомъ: Граево — О. Ягельскаго (3020), Цншевъ—И. Соколовскаго (2660), Лавекъ — А. Мосцнцкаго (2101), Случъ — О. Хойновскаго (2055). (Памятная книжка Ломжинской губерніи за 1892-ой годъ. Отдѣлъ III-ій. Стр. 1—119. Списокъ дворскихъ имѣннй Ломжинской губерніи).



смагиваніи мелко-шляхецкаго землевладѣнія приходится ограничиться общимъ замѣчаніемъ о повсемѣстномъ уменьшеніи площади помѣщичьей земли вслѣдствіе распродажи фольварочныхъ земель мелкимъ владѣльцамъ изъ шляхты и крестьянъ, а также вслѣдствіе отдачи крестьянамъ земель за отказъ отъ сервитутныхъ правъ. Тѣ немногія цифровыя данныя, которыя собраны по этому вопросу, мы представили въ главѣ о крестьянскомъ землевладѣніи.

### VIII. Казенное Землевладѣніе.

По размѣрамъ казеннаго землевладѣнія Ломжинская губернія занимаетъ одно изъ первыхъ мѣстъ въ ряду другихъ губерній края, что объясняется прежде всего сравнительно значительнымъ пространствомъ лѣсовъ, перешедшихъ въ составъ прежнихъ королевскихъ староствъ во владѣніе казны.

Вообще по губерніи казенныя земли составляютъ 13,4% всего пространства и распределяются по уѣздамъ слѣдующимъ образомъ:

въ Кольненскомъ уѣздѣ	считается казенныхъ земель	43083 м. или 19,6%	всего пространства;
въ Ломжинскомъ	15231	„ 6,2%	„
въ Мазовецкомъ	108	„ 0,1%	„
въ Маковскомъ	9012	„ 5,2%	„
въ Островскомъ	52647	„ 19,8%	„
въ Остроленкскомъ	48854	„ 19,9%	„
въ Пултускомъ	19710	„ 8,3%	„
въ Щучинскомъ	48272	„ 22,4	„

Казенное землевладѣніе сосредоточено такимъ образомъ преимущественно въ уѣздахъ Островскомъ, Кольненскомъ, Остроленкскомъ и Щучинскомъ, составляя въ остальныхъ только небольшую долю общаго пространства. Но между гминами, мы найдемъ такія, въ которыхъ казенное землевладѣніе превосходитъ даже всѣ другія категоріи собственности. И такъ, казенное землевладѣніе *болѣе половины* общаго пространства въ слѣдующихъ 4-хъ гминахъ: Поремба (63,9), Руда (59,1), Гаврихи (50,7) и Бранщикъ (50,3); оно, затѣмъ, *болѣе одной четвертой части* въ 13-ти гминахъ: Шумово (42,9), Бялашево (42,9), Туросль (40,0), Насядки (38,9), Вахъ (38,0), Вышковъ



(34,6), Белда (32,0), Длугоседло (31,7), Дылево (31,1), Пруска (29,8), Лысе (28,9), Червоне (26,6) и Мышинець (24,3).

Казенное землевладѣніе состоитъ главнымъ образомъ изъ лѣсовъ, занимающихъ 87,1% всего принадлежащаго казнѣ пространства и составляющихъ семь лѣсничествъ, а именно:

1. Райгородское въ Щучинскомъ уѣздѣ. 2. Замбровское въ Ломжинскомъ и Остроленскомъ. 3. Брокское въ Островскомъ. 4. Новогродское въ Кольненскомъ. 5. Остроленское въ Остроленскомъ. 6. Маковское въ Маковскомъ, Остроленскомъ и Пултускомъ. 7. Вышковское въ Пултускомъ.

Лѣса тутъ преимущественно сосновые, а въ болѣе низменныхъ мѣстахъ березовые; только въ Пултускомъ уѣздѣ попадаются дубовыя и ольшовыя рощи, а по берегамъ Нарева растутъ кромѣ того тополь, осина, кленъ, вязъ, ясень, липа и др. лиственные породы.

Другія угоды изъ казенныхъ земель въ большинствѣ случаевъ сдаются въ аренду частнымъ лицамъ: изъ 23549 м. пахатныхъ земель, луговъ, пастбищъ, принадлежащихъ казнѣ, 18617 находится въ арендѣ, что составляетъ 8,0% всего пространства казенныхъ земель, а 80% того же пространства безъ лѣсовъ.

## **IX. Поземельная собственность городовъ, церквей, школь и др. учреждений.**

Разсмотрѣнныя нами категоріи поземельной собственности—крестьянская, дворянская, шляхецкая, посадская и казенная,—обнимаютъ вмѣстѣ 98% всей площади Ломжинской губерніи. Затѣмъ остается еще незначительная часть земель на долю городовъ, школь, церквей и благотворительныхъ заведеній.

**Городамъ** принадлежитъ въ предѣлахъ Ломжинской губерніи 25929 морговъ или 13284 десятины, т. е. 1,5% всего пространства земли, не считая земель подъ строеніями, садами и огородами, вмѣстѣ же съ послѣдними 28002 морговъ. Наибольшее отношеніе городской земли находимъ въ Остроленскомъ уѣздѣ (2,9% всего пространства)<sup>1)</sup>; другіе же города располагаются по пространству земель

<sup>1)</sup> Это зависитъ, какъ знаемъ, отъ причисленія къ городу смежныхъ съ нимъ деревень, на долю которыхъ приходится 6090 морговъ, такъ что собственно на городъ остается



въ слѣдующій рядъ: Островъ—6667 морговъ (3417 десятинъ), Кольно—3727 (1909), Тыкоцинъ — 3278 (1680), Пултускъ — 1617 (828), Ломжа—1356 (694), Щучинъ—818 (419), Маковъ—694 (355) и Насельскъ 542 (277).

Въ эти цифры не включены, какъ и въ другихъ категорiяхъ владѣнiй, земли, находящiяся подъ строенiями и огородами, и составляющiя въ городахъ довольно значительную часть общаго землеуладѣнiя; онѣ показаны въ Таблицѣ V-ой (графа 3-ая).

**Церковныя земли** простираются въ общей суммѣ до 848 морговъ и распределяются на слѣдующiя категорiи:

1) земель, принадлежащихъ *православнымъ* церквамъ, всего въ губернии 140 мор. 276 прентовъ, а именно: въ гор. Ломжѣ—1 м. 150 пр. усадебной земли; въ пос. Мазовецкѣ—41 м. 82 пр. (въ томъ числѣ 15 морговъ пахатной земли, 5 м. луговъ, 15 м. лѣсовъ); въ гм. Шепетово—33 морга, 235 пр. (въ томъ числѣ 15 м. пахатной земли, 7 м. лѣсовъ); въ дер. Годышево гмины Пекуты—54 морга (26 пахатныхъ, 10 луговъ, 6 лѣсовъ); въ пос. Граево гм. Богуше—3 морга и въ дер. Дроздово—7 морговъ, 109 пр., принадлежащихъ Ломжинскому приходу.

2) земель, принадлежащихъ *римско-католическимъ* костеламъ, всего въ губернии 650 морговъ, при 107 костелахъ, отъ 1½ до 6-ти морговъ, преимущественно усадебной и огородной земли.

3) земель, принадлежащихъ двумъ римско-католическимъ монастырямъ въ г. Ломжѣ, всего 8 мор. 80 прентовъ.

4) наконецъ земель, принадлежащихъ *евангелическимъ* приходамъ, 50 мор. 150 прентовъ, а именно въ г. Ломжѣ—150 пр. и въ деревнѣ Папроць-Дужа, гмины Ясеница, Островскаго уѣзда—50 морговъ и въ томъ числѣ 46 пахатной земли.

**Благотворительнымъ заведенiямъ** принадлежитъ въ Ломжинской губернии всего 1112 морговъ земли, а именно:

---

всего 1140 морговъ. Приводимъ тутъ подробный перечень этихъ деревень, такъ какъ онѣ не вошли въ погминный списокъ населенныхъ пунктовъ: Антоне (34 владѣнiй — 213 жителей), Бялобель (21—171), Климунтовизна (2—20), Гнаты (24 — 225), Еглины (3 — 20), Кордовизна (2—28), Куликовизна (2—33), Забродзе (8—40), Лазекъ (3—65), Лазь (3 — 43), Ольшево (2—34), Отокъ (8—53), Писарки (2—8), Лазы (6—69), Ватляки (6 — 49), Камень (1 — 45), Качинце (5 — 61), Поддронжевъ (6 — 63), Петраки (4—11), Ленгъ (69—861), Острова (22—196), Константиновка (46—61), Семноха (14—153). Изъ этихъ деревень только въ одной Константиновкѣ находятся земли, полученныя крестьянами по надѣлу. Въ другихъ же крестьяне имѣли поземельную собственность до реформы.



1) въ гор. *Ломжъ* принадлежитъ больницѣ Св. Духа 4793 кв. саж. одной только усадебной и огородной земли;

2) въ гор. *Шушинъ*, больница Св. Станислава владѣеть 3-мя моргами земли;

3) въ гор. *Остроленкъ* больницѣ Св. Иосифа принадлежитъ 545 кв. саж. и 4) дому прирѣвнѣ—63,4 кв. саж.;

5) въ гор. *Мазовецкъ* дому прирѣвнѣ принадлежитъ 90 морговъ земли, въ томъ числѣ 52 м. пахатной и 38 м. лѣса.

6) больницѣ Св. Викентія въ Пултускѣ принадлежитъ фольваркъ *Плоцехово*, расположенный въ гминѣ Клешево, пространствомъ въ 493 морга (255 м. пахатной, 5 м. луговъ, 227 м. лѣса и 4 морга подъ усадьбами);

и наконецъ 7) Цѣхановецкой больницѣ принадлежитъ фольваркъ *Богуты-Пянки* въ гминѣ Каменчикъ Велькій Островскаго уѣзда, пространствомъ въ 522 мор. (218 пахатной земли, 297 лѣсовъ).

Наконецъ, **училищныя земли** въ общемъ количествѣ 360 морговъ распредѣляются довольно равномѣрно по уѣздамъ и гминамъ среднимъ числомъ по 4½ морга на гмину (наиболѣе въ гминахъ Длугоседло—23 морга, Зегрже—21 морговъ, Обрыте—17 мор., Гзово 16 мор. и Ясеница 16 мор.).

Соединяя вмѣстѣ въ общую сумму всѣ перечисленныя категоріи мелкаго землевладѣнія, мы можемъ распредѣлить еще всю поземельную собственность на три главные рода: мелкую, крупную и казенную.

Сопоставленіе и процентное отношеніе этихъ главныхъ категорій вычислено нами по всѣмъ гминамъ отдѣльно (Таблица VII, графы 20—22-ая).

Изъ этихъ цифръ видимъ, что мелкая собственность составляетъ въ губерніи 60,3% всего пространства земель. Это отношеніе колеблется по уѣздамъ отъ 53,4 до 74,2%, а по гминамъ мелкая собственность занимаетъ:

болѣе 90% въ гминахъ: Новогродъ, Хлебетки, Пицаты, Вархолы, Писки, Трошинъ

отъ 80 до 90% въ гминахъ: Коссаки, Снядово, Пекуты, Шепетово, Сельць, Селюнь, Каменчикъ Велькій, Наклы;

отъ 70 до 80% въ гминахъ: Едвабно, Лысе, Рогенице, Червоне, Люботынь, Ковалевщизна, Мазовецкъ, Посвентне, Соколы, Зарембы



Костельне, Нурь, Мышинецъ, Червинь, Вонсопъ, Грабово, Радзиговъ.

Въ остальныхъ гминахъ процентное отношеніе мелкой собственности мѣняется отъ 40 до 70%, и только въ 7-ми слѣдующихъ гминахъ она занимаетъ меньше 40% всего пространства земли:

въ гм. Карнево	Маковского	уѣзда	38,4%
„	Бранцикъ	Островскаго	„ 36,9%
„	Зегрже	Пултускаго	„ 36,2%
„	Пруска	Щучинскаго	„ 35,8%
„	Вышковъ	Пултускаго	„ 34,6%
„	Поремба	Островскаго	„ 34,1%
и, наконецъ,	Коморово	Островскаго	„ 29,7%

Крупная собственность, какъ мы уже говорили при разсмотрѣніи дворянскаго землевладѣнія, только въ 11-ти гминахъ занимаетъ болѣе половины, а въ 18-ти составляетъ менѣе  $\frac{1}{10}$ -ой части всего пространства земель.

## Х. Распределеніе земель по угодьямъ.

Показанное нами пространство земель Ломжинской губерніи распределяется слѣдующимъ образомъ по главнымъ категоріямъ полевыхъ угодій. Изъ общаго пространства приходится:

на пахатныя поля	869129	морговъ или	49,1%
„ луга	192093	„ „	10,9
„ лѣса	409620	„ „	23,1
„ пастбища	191873	„ „	10,8
„ неудобныя земли	108303	„ „	6,1
	<hr/>		
	Всего 1771008	„ „	100,0

Удобной земли слѣдуетъ считать, слѣдовательно, 1662715 морговъ или 93,9% всего пространства.

Что касается отдѣльныхъ уѣздовъ, то сравнительно меньше пахатныхъ земель находится въ уѣздахъ: Остроленскомъ (38,6%), Щучинскомъ (39,8%) и Кольненскомъ (42,4%), наиболѣе же въ Ломжинскомъ (58,5%) и Пултускомъ (57,1%). За то, обратно, наиболѣе лѣсовъ находимъ въ Островскомъ (30,0%) и Остроленскомъ уѣздахъ (27,4%), наименѣе въ Мазовецкомъ (15,6%), Щучинскомъ (19,8%) и



Ломжинскомъ (19,1%). Лугами особенно богаты уѣзды Кольненскій, Щучинскій и Остроленскій; а неудобныхъ земель наиболѣе въ Щучинскомъ и наименѣе въ Островскомъ уѣздѣ.

Переходя къ отдѣльнымъ гминамъ, укажемъ только болѣе выдающіяся и характеристическія особенности въ распредѣленіи полевыхъ угодій. Такъ напр. *пахатныхъ полей* сравнительно особенно много въ гминахъ: Дмохи Глинки (78,7), Зегрже (76,9), Щучинъ (75,8), Щепанково (75,4), Люботынь (73,6), Ясеница (72,2), Вархолы (72,1), Коссаки (70,4); съ другой стороны пахатныхъ полей чрезвычайно мало въ гминахъ: Гаврихи (24,7), Дылево (23,6), Поремба (23,2), Бялашево (22,5), Вахъ (22,1), Туросль (21,0), Руда (13,1).

*Лугами* особенно богаты гмины: Туросль (32,7), Лысе (30,4), Белда (25,2), Вахъ (22,1), Руда (22,0); недостатокъ же луговъ бросается въ глаза въ гминахъ: Шумово (0,6), Карнево (1,2), Люботынь (2,0), Божеево (2,1), Гзово (2,8), Грабово (2,9), Голембе (3,1), Ясеница (3,1), Вархолы (3,4), Зегрже (3,5), Обрыте (3,7), Снядово (4,2), Плонявы (4,6), Зарембы Костельне (4,0) и т. д.

*Лѣса* занимаютъ значительную часть пространства гминъ: Поремба (61,7% всей площади гмины), Бранцикъ (50,5), Гаврихи (48,7), Шумово (46,5), Нуръ (44,1), Вышковъ (41,2), Насядки (38,4), Дроздово (37,2), Сышнево (36,8), Вахъ (36,7), Дылево (36,3), Радзиловъ (35,8), Щавинъ (35,6), Руда (34,3), Красносельць (33,5), Пержаново (33,1), Длугоседло (32,2), Туросль (32,7), Обрыте (31,3), Заторы (30,7) и т. д. За то мало лѣсовъ въ гминахъ Вархолы (3,1% всего пространства), Дмохи Глинки (3,4), Коссаки (3,9), Богуше (3,7), Снядово (4,1), Пухалы (4,8), Наклы (5,5) и т. д.

Наконецъ, *неудобныхъ земель* много въ гминахъ: Снядово (22,1), Грабово (17,1), Руда (15,8), Наклы (15,5), Шенетово (13,5), Орло (11,7), Пухалы (10,8), Стельмахово (10,2); наименѣе же въ гминахъ: Коморово (0,3), Каменчикъ Велькій (0,8), Мясцово (0,9), Дроздово (0,9), Коссаки (1,1), Посвентне (1,2) Красносельць (1,3), Карнево (1,8), Замбровъ (1,8) и т. д.

Интересно сопоставить распредѣленіе земель по угодьямъ съ разсмотрѣнными нами выше разными категоріями владѣльцевъ земли (Таблица IX-ая). Увидимъ тогда, какъ разныя угодья распредѣляются между родами владѣній.



Такъ, напримѣръ, что касается *пахатныхъ земель*, то изъ общаго ихъ пространства принадлежитъ:

Казнѣ . . . . .	0,8%
Городамъ и посадамъ. . . . .	4,9%
Помѣщикамъ. . . . .	25,5%
Мелкой шляхтѣ. . . . .	30,6%
Крестьянамъ. . . . .	38,2%

Тутъ, такимъ образомъ, крестьянская собственность преобладаетъ надъ всѣми другими категориями владѣній, причемъ въ нѣкоторыхъ уѣздахъ это преобладаніе еще значительнѣе, какъ напр. въ Остроленскомъ, въ которомъ крестьянамъ принадлежитъ 61,3% всѣхъ пахатныхъ земель. Въ уѣздахъ: Ломжинскомъ (42,5), Мазовецкомъ (55,0), Маковскомъ (37,6) и Щучинскомъ (35,5), преобладаніе на сторонѣ мелкой шляхты, а только въ одномъ Пултускомъ уѣздѣ крупнымъ собственникамъ принадлежитъ большая часть всего пространства пахатныхъ земель уѣзда (44,2 %).

По гминамъ относительно распредѣленія пахатныхъ земель укажемъ слѣдующіе болѣе выдающіеся случаи:

1) Крестьянамъ принадлежитъ болѣе всего пахатной земли въ гминахъ: Лысе (98,2 % всего пространства пахатныхъ полей), Дылево (97,5), Вахъ (96,6), Гаврихи (96,1), Турось (95,8), Мышинець (92,9), Трошинъ (92,9), Поремба (88,8) и т. д.

2) Мелкошляхетская собственность преобладаетъ по отношенію къ пахатымъ полямъ въ гминахъ: Пицаты (96,2% всего пространства пахатныхъ полей), Наклы (87,3), Писки (82,4), Каменчикъ Велькій (80,2), Пекуты (74,5), Снядово (72,8), Хлебетки (72,3), Коссаки (72,2), Шепетово (70,9).

Что касается крупной собственности, то только всего въ 4-хъ гминахъ ей принадлежитъ болѣе половины всего пространства пахатныхъ земель, а именно въ гминахъ: Карнево (54,9), Коморово (58,4), Зегрже (58,2) и Сомянка (52,6).

Такимъ образомъ, какъ видимъ, въ распредѣленіи пахатныхъ земель обѣ категории мелкой собственности имѣютъ рѣшительный и весьма значительный перевѣсъ надъ дворянскимъ землевладѣніемъ. Но другія угодія распредѣляются уже совершенно инымъ образомъ.

Такъ изъ общаго пространства *луговъ* принадлежитъ казнѣ— 6,4%, городамъ и посадамъ 2,7%, помѣщикамъ 23,2%, мелкой шляхтѣ



21,0%, крестьянамъ 46,7%. Тутъ, слѣдовательно, мелкая шляхта уже уступаетъ крупной собственности. Крестьянскихъ луговъ наиболѣе находимъ въ гминахъ: Гаврихи (100,0), Лысе (100,0), Насядки (99,7), Трошинъ (94,7) Поремба (94,0); мелкой шляхтѣ принадлежитъ больше всего луговъ въ гминахъ: Пицаты (94,9), Каменчикъ Велькій (91,0), Шепетово (87,0), Хлебетки (86,4), Пекуты (84,6), Соколы (80,3), Едвабно (77,2), Люботынь (77,2), Зарембы (71,4).

Помѣщикамъ, наконецъ, принадлежитъ болѣе половины всего пространства луговъ въ гминахъ: Зегрже (74,1), Коморово (71,6), Гзово (68,1), Дроздово (64,6), Ясеница (64,4), Замбровъ (59,1), Пруска (56,6), Божеево (55,6), Сомянка (55,9), Козлово (53,6), Говорово (52,5), и Винница (51,8).

Наконецъ, еще болѣе значительный перевѣсъ крупной собственности надъ мелкой обнаруживается въ отношеніи лѣснаго пространства губерніи. Изъ общаго пространства **лѣсовъ** въ 409620 м. принадлежитъ казнѣ 206,379, или 50,4%, городамъ и посадамъ 5090 или 1,2%, помѣщикамъ 132,406 или 32,3%, мелкой шляхтѣ 52,793 или 12,9%, и наконецъ, крестьянамъ 12,952 или 3,2% всей площади. Тутъ слѣдовательно, въ противоположность тому, что мы видѣли при разсмотрѣніи пахатныхъ земель, всѣ категоріи мелкой собственности отступаютъ на задній планъ и главнымъ владѣльцемъ является казна.

О пространствѣ и распредѣленіи по гминамъ казенныхъ лѣсовъ мы уже говорили въ главѣ о казенномъ землевладѣніи, тутъ укажемъ только распредѣленіе лѣсовъ, находящихся во владѣніи другихъ собственниковъ. Только въ 14-ти гминахъ крестьянамъ принадлежитъ болѣе 10% всего лѣснаго пространства, а именно въ гминахъ: Трошинъ (85,6% всего пространства лѣсовъ), Коссаки (35,6), Ковалевщина (35,8), Рогенице (34,4), Хлебетки (33,6), Насельскъ (32,7), Ржекунь (20,0), Клешево (13,7), Щучинъ (13,4), Богусе (13,3), Писки (13,1), Голембе (12,6), Едвабно (12,5) и Божеево (18,4). Съ другой стороны въ 25 гминахъ крестьянскихъ лѣсовъ вовсе не находимъ. Мелкая шляхта имѣетъ лѣсовъ въ четыре раза больше крестьянъ и преимущественно въ слѣдующихъ гминахъ, въ которыхъ мелкой шляхтѣ принадлежитъ болѣе 50% всего пространства лѣсовъ: Пицаты (96,8), Снядово (88,5%), Радзиловъ (70,0), Шепетово (65,1), Зарембы Костельне (67,7), Посвентне (59,9), Грабово (54,6), Сельць (54,5), Хлебетки (53,0). Правда, что все это гмины, въ которыхъ лѣсовъ вообще немного.



На основаніи вышеприведенныхъ отношеній мы можемъ еще провести характеристику каждой категоріи собственности въ отдѣльности въ отношеніи распредѣленія разныхъ угодій принадлежащихъ ей земель. Не вдаваясь въ подробности, ограничимся только самой общей характеристикой:

1) Изъ общаго пространства *помѣщичьей* земли приходится 47,5% на пахатныя поля, 9,6% на луга, 28,4% на лѣса, 9,2% на пастбища и 5,3% на неудобныя земли<sup>1)</sup>.

2) У *крестьянъ* пахатныя поля составляютъ 60,5% всего пространства ихъ земель, луга 16,4%, лѣса 2,4%, пастбища 13,8% и неудобныя земли 6,9%<sup>2)</sup>.

3) Во владѣнн *мелкой шляхты* находится 58,5% пахатныхъ полей, 8,9% луговъ, 11,6% лѣсовъ, 13,5% пастбищъ и 7,5% неудобныхъ земель.

4) Въ *посадахъ*, изъ всего принадлежащаго имъ пространства земли приходится пахатныхъ полей 63,3%, луговъ 6,6%, лѣсовъ 6,8%, пастбищъ 14,5% и неудобныхъ земель 8,8%.

5) Наконецъ, въ *городскомъ* землевладѣнн преобладаютъ пахатныя земли (68,7% всего пространства) а количество лѣсовъ и луговъ сравнительно меньше, чѣмъ въ другихъ категоріяхъ собственности.

Эта характеристика отвѣчаетъ, слѣдовательно, тому, что мы говорили раньше о преобладанн пахатныхъ полей вообще у мелкихъ владѣльцевъ всѣхъ категорій, а лѣсовъ у помѣщиковъ и въ особенности въ казенномъ землевладѣнн.

## XI. Скотоводство.

Общее число головъ скота въ Ломжинской губернн распредѣлялось въ 1890 году по родамъ животныхъ на слѣдующія категоріи:

---

<sup>1)</sup> По свѣдѣннмъ Земскаго Кредитнаго Общества въ заложенныхъ въ Обществѣ имѣнняхъ пахатныя земли составляли 47%, луга 10%, пастбища 4,5%, лѣса 35% и неудобныя земли 4%. Отношенія, какъ видимъ, довольно близко подходящія къ нашимъ вычисленнмъ. („Zbiór wiadomości i t. d.“ стр. 16).

<sup>2)</sup> По даннымъ Анучина за 1870 годъ въ крестьянскомъ землевладѣнн пахатныя поля составляли 57,5%, луга—17,7%, лѣса 2,1%. Отношенія, слѣдовательно, остались почти тѣ-же самыя. (Анучинъ I. с. стр. 19).



лошадей	108485
волово́въ и быковъ	36091
коровъ	150079
яловаго скота	51284
овецъ и козъ	282138
свиней	120466

Если свести эти числа къ общему выраженію по общепринятымъ способамъ счисленія скота—т. е. принявъ 1 штуку рогатаго скота за единицу, считать лошадь за  $1\frac{1}{2}$ , овцы за  $\frac{1}{10}$  и свиньи за  $\frac{1}{4}$ , — то получимъ общую сумму 458510 головъ скота для всей Ломжинской губерніи.

Для того чтобы имѣть возможность сравнить въ этомъ отношеніи уѣзды и отдѣльныя гмины между собою, нами вычислено относительное число скота, приходящееся на 100 десятинъ удобной земли и на 100 душъ населенія. Разсмотримъ эти цифры для каждой категоріи скота отдѣльно.

На 100 десятинъ удобной земли (т. е. пахатныхъ земель, луговъ и пастбищъ) приходится въ Ломжинской губерніи лошадей штукъ 17. По уѣздамъ эта цифра колеблется отъ 13-ти въ Островскомъ до 22 въ Кольненскомъ; по гминамъ же наибольшее число лошадей найдемъ въ слѣдующихъ: Соколы (32 лошади на 100 десятинъ удобной земли), Радзиковъ (32), Бялашево (32), Писки (29), Гаврихи (29), Червинъ (28), Вонсошъ (28), Селюнь (25), Червоне (24), Сельць (24) и т. д.; наименѣе же въ гминахъ: Каменчикъ Велькій (10), Зегрже (9), Вархолы (9), Сомянка (9), Зарембы (7), Дмохи Глинки (5).

**Рогатаго скота** на 100 десятинъ приходится 38 головъ въ среднемъ по губерніи, отъ 31 въ уѣздахъ Кольненскомъ и Ломжинскомъ до 59 въ Мазовецкомъ. По гминамъ наиболѣе въ слѣдующихъ: Мазовецкъ (69), Ключово (68), Писки (67), Посвентне (62), Пекуты (61), Червинъ (60), Голембе (55), Винница (55), Козлово (53), Стельмахово (52), Коссаки (50) и Гзово (50); наименѣе же въ гминахъ: Стависки (22), Божеево (22), Пицаты (8).

---

<sup>1)</sup> Въ этомъ и послѣдующихъ вычисленіяхъ мы не принимали во вниманіе городовъ и посадовъ, такъ какъ въ нихъ, при меньшемъ пространствѣ земель и гораздо большей густотѣ населенія сравнительно съ селами, получаютъ цифры исключительныя, которыхъ нельзя сравнивать съ данными по сельскимъ гминамъ.



**Овцеводствомъ** занимаются преимущественно жители Мазовецкаго уѣзда (82 штуки на 100 десятинъ и 74 на 100 жителей), наименѣе же овецъ въ Островскомъ и Маковскомъ уѣздахъ (30 и 31 на 100 десятинъ, и 33 и 34 на 100 жителей). Особенно много овецъ находимъ въ гминахъ: Посвентне (409 на 100 десятинъ), Вархолы (133), Щучинъ (109), Вышковъ (104), Хлебетки (81), Грабово (77), Рогенице (76), Пекуты (75), Коссаки (75) и т. д.

Наконецъ, **свиней** наиболѣе въ Щучинскомъ уѣздѣ (27 на 100 десятинъ), а изъ гминъ въ слѣдующихъ: Мазовецкъ (76), Селюнь (65), Посвентне (46), Голембе (44), Грабово (41), Пруска (40), Щучинъ (40), Хлебетки (40), Козлово (39), Червоне (38), Орло (38), Богусе (37), Заторы (36), Щавинъ (34), Дмохи Глинки (34), Пержаново (34), Божеево (33), Винница (33) и Вархолы (32).

По отношенію къ числу жителей оказывается въ губерніи лошадей 18 на 100 душъ населенія (мах. въ Кольненскомъ уѣздѣ — 24, мінімумъ въ Островскомъ — 14); рогатаго скота 39 штукъ на 100 (въ Ломжинскомъ—30, въ Мазовецкомъ—52); овецъ 46 штукъ (въ Мазовецкомъ—74, въ Маковскомъ—33) и свиней 20 (въ Щучинскомъ—35, въ Остроленскомъ—12).

Если теперь сравнимъ между собою цифры, представляющія общія суммы скота, вычисленныя по указаннымъ выше способамъ, то по развитію скотоводства особенно выдѣляется Мазовецкій уѣздъ (101 головъ скота на 100 десятинъ и 89 на 100 жителей), между тѣмъ какъ остальные семь уѣздовъ мало различаются между собою. Изъ гминъ мы найдемъ максимальныя цифры въ слѣдующихъ: Посвентне (138), Мазовецкъ (127), Писки (120), Бялашево (118), Червинъ (111), Пищаты (110), Винница (104), Голембе (100), Клоково (100), Козлово (99), Пекуты (92), Гаврихи (92), Сельць (91), Радзиловъ (89), Заторы (86), Коссаки (86), Гзово (85), Трошинъ (84), Бранцикъ (85), Ржекунъ (82), Червоне (81), Хлебетки (81), Насельскъ (80), и т. д.

Количество скота вычислено кромѣ того въ нашихъ таблицахъ отдѣльно для крестьянскаго населенія (Таблица XI-ая), причемъ для сравненія принято нами число головъ скота, приходящееся въ среднемъ на одну крестьянскую усадьбу. Въ этомъ отношеніи найдемъ наиболѣе лошадей у крестьянъ въ гминахъ: Каменчикъ Велькій (8,6), Пищаты (7,5), Снядово (6,5), Хлебетки (6,4), Едвабно (5,8), Коссаки (5,5), Бялашево (5,3), Рогенице (5,0), Люботынь (5,0), Радзиловъ (5,0);



наибольше *рогатаго скота* въ гминахъ: Коссаки (16,5), Пухалы (13,5), Мазовецкъ (10,4), Ключово (9,9), Соколы (9,5), Рогенице (8,8), Трошинъ (8,2), Ковалевщизна (7,9), Щепанково (7,6), Смроцкъ (7,6), Кубра (7,4), Козлово (7,0), Бялашево (6,8), Червинъ (6,6), Стельмахово (6,5), Посвентне (6,1), Радзиловъ (5,8) и т. д; наиболѣе *овецъ* находилось въ гминахъ: Посвентне (54,4), Коссаки (15,1), Щепанково (12,4), и Рогенице (11,3). Наиболѣе *свиней* въ гминахъ: Посвентне (8,7), Коссаки (6,5), Щепанково (5,1), Пруска (5,0);

*всего скота* съ переводомъ мелкаго въ крупный въ гминахъ: Коссаки (27,8), Пицаты (27,4), Пухалы (21,6), Посвентне (20,0), Рогенице (18,9), Щепанково (17,5), Мазовецкъ (17,3), Кубра (16,0), Каменчикъ Велькій (16,0), Хлебетки (15,6), Бялашево (15,2), Люботынъ (14,2), Ключово (14,2), Трошинъ (14,2), Соколы (14,1), Смроцкъ (13,8), Радзиловъ (13,5), Едвабно (12,5), Ковалевщизна (12,4), Червинъ (12,2). Снядово (12,1), Козлово (11,5) и Мястково (11,4).

Вообще же по губерніи почучаемъ въ среднемъ на одну крестьянскую усадьбу:

лошадей . . . . .	2,3
рогатаго скота. . . . .	4,2
овець . . . . .	2,6
свиней . . . . .	1,7

Такъ какъ, какъ мы выше видѣли, средній размѣръ крестьянской усадьбы слѣдуетъ считать въ Ломжинской губерніи въ 15 морговъ, то вычисленное нами число головъ скота можно признать вполне достаточнымъ какъ для обработки земли, такъ и для полученія навоза и удовлетворенія потребностей средней крестьянской семьи. Очевидно кромѣ того, что тутъ остаются въ излишкѣ продукты, выручаемые отъ скотоводства, которые служатъ предметомъ сбыта и составляютъ важное подспорье крестьянскаго хозяйства.

Благодаря крупнымъ землевладѣльцамъ, выписывающимъ изъ за границы быковъ наилучшихъ породъ, раса рогатаго скота вообще улучшается и вслѣдъ за тѣмъ оживляется торговля продуктами молочнаго хозяйства. Для улучшенія породы лошадей служатъ три казенные заводы въ дер. Якаць Ломжинскаго уѣзда, Случь Щучинскаго и Козики Островскаго уѣзда. Разведеніемъ лошадей небольшой породы занимаются особенно охотно курпін, которые затѣмъ продаютъ по выгоднымъ цѣнамъ купцамъ изъ Пруссіи. Въ Пруссію также



идеть ежегодно масса выкормленныхъ свиней, продаваемыхъ крестьянами на ярмаркахъ въ пограничныхъ посадахъ и мѣстечкахъ. Наконецъ всё почти крестьянки снабжаютъ города и мѣстечки продуктами своего домашняго птичьяго хозяйства, а во многихъ мѣстностяхъ Мазовецкаго уѣзда, по близости Петербургской жел. дор., развилась даже специальная торговля разводимыми въ большомъ количествѣ гусями и индѣйками, которыя продаютъ даже въ болѣе отдаленныя мѣстности.

Сравнивая вышеприведенныя среднія цифры скота у крестьянъ съ такими же данными Анучина за 1873-ій годъ, найдемъ за это время значительное увеличеніе. Такъ, въ 1873 году приходилось на усадьбу во всѣхъ 10 губерніяхъ 0,7 лошади, 2,2 штукъ рогатаго скота, 1,7 овецъ, 1,2 свиней. Наибольшее увеличеніе произошло, слѣдовательно, въ числѣ лошадей, но и общая сумма скота при переводѣ возрасла съ 5,7 на 8,3 штукъ на усадьбу. Собственно же въ Ломжинской губ. по тѣмъ же даннымъ считалось у крестьянъ лошадей 37,349, рогатаго скота 131,334, овецъ 92,861 и свиней 65,726, а слѣдовательно увеличеніе съ того времени выражается числами: 55,052 лошадей, 40,358 головъ рогатаго скота, 12,092 овецъ и 4,366 свиней. Мы не знаемъ, однако, на чемъ основаны данныя о числѣ скота, показанныя у Анучина.

Сопоставляя, наконецъ, число головъ скота у крестьянъ съ общимъ его количествомъ, увидимъ, что несмотря на то, что крестьяне владѣютъ не болѣе одной третью всего пространства земель въ губерніи, скота у нихъ почти вдвое больше, чѣмъ въ дворянскихъ владѣніяхъ и одиѣхъ только овецъ послѣднія содержатъ въ большемъ количествѣ. Объясненіе этого явленія можно найти въ цифрахъ, помѣщенныхъ въ Таблицѣ XI-ой (графы 11—13-ая) о числѣ скота, которое крестьяне имѣютъ право пасты на дворянскихъ земляхъ. Оказывается, что изъ общаго числа 246,093 головъ крупнаго скота—48,350 содержится крестьянами на помѣщичьихъ пастбищахъ, а изъ 175,045 штукъ мелкаго—этимъ же правомъ пользуется 30,143 штуки. Понятно, слѣдовательно, почему скотоводство у крестьянъ относительно гораздо болѣе развито, чѣмъ у другихъ категорій владѣльцевъ <sup>1)</sup>.

<sup>1)</sup> По даннымъ Земскаго Кредитнаго Общества въ дворянскихъ имѣніяхъ Ломжинской губерніи числилось только всего 5534 лошади, 5265 воловъ, 6846 коровъ, 2300 овецъ, принадлежащихъ фольварочной прислугѣ, 6925 яловаго скота и 110085 овецъ. Какъ видимъ, слѣ-



## ХІІ. Фабричная промышленность.

Помѣщенные въ графахъ 6 — 9-ой Таблицы ХІІІ-ой свѣдѣнія о фабричной промышленности основаны на показаніяхъ, доставленныхъ въ Статистическій Комитетъ уѣздными правленіями Ломжинской губерніи. По этимъ даннымъ считалось въ уѣздахъ Ломжинской губерніи всего 688 фабрикъ и заводовъ съ 2163 рабочими и годовымъ производствомъ стоимостью въ 3497172 рубля.

Уѣзды по размѣрамъ годовой производительности располагались въ слѣдующій рядъ:

	цѣнность производства (въ рубляхъ).
Кольненскій	941588
Ломжинскій	739727
Островскій	520036
Пултускій	436510
Остроленкскій	343055
Щучинскій	190315
Мазовецкій	181666
Маковскій	143375

Изъ отдѣльныхъ гминъ наибольшимъ развитіемъ промышленности отличались слѣдующія: Коморово (402931), Стависки (381000), Рогенице (261500), Зеграже (235223), Божеево (228122), Червинъ (187130), Замбровъ (163365), Едвабно (158628), Богуше (142122), Малый Плоцкъ (135590), Дроздово (123547), Мястково (121823) и Мазовецкъ (105670).

Такимъ образомъ, промышленность сосредоточивается прежде всего въ посадахъ, а затѣмъ въ тѣхъ гминахъ, въ которыхъ преобладаетъ дворянское землевладѣніе; въ чисто же крестьянскихъ гминахъ, какъ видимъ, она вовсе не существуетъ. Это объясняется, какъ увидимъ дальше, сельскохозяйственнымъ характеромъ промышленности въ Ломжинской губерніи, почему она и сосредоточивается при крупныхъ помещельныхъ владѣніяхъ.

---

довательно, число скота у помѣщиковъ гораздо менѣе, чѣмъ у крестьянъ. Къ сожалѣнію такого подраздѣленія всего скота по категоріямъ владѣльцевъ мы не могли провести по недостатку свѣдѣній о числѣ его у помѣщиковъ и мелкой шляхты отдѣльно.



Въ доставленныхъ намъ свѣдѣнiяхъ фабрики и заводы распределены на двѣ категорiи по числу рабочихъ. Первая вмѣщаетъ промышленныя заведенiя, считающiя менѣе 15 рабочихъ, и такихъ въ уѣздахъ 680 т. е. 98% всего числа. Фабрикъ же, въ которыхъ число рабочихъ болѣе 15-ти, всего 8 во всѣхъ уѣздахъ, а именно въ гминахъ: Дроздово, Замбровъ — по двѣ, а въ гминахъ: Карнево, Коморово, Червинъ и Богусе — по одной. Вообще на 1 фабрику приходится въ среднемъ 3,1 рабочихъ, но попадаются по гминамъ и такiе случаи, что, напримѣръ, въ 10-ти фабрикахъ считалось всего 10 рабочихъ (Коссаки, Новогродъ, Пухалы) или въ 14 фабрикахъ 15 рабочихъ (Шепетово) и т. д. Вѣроятно всѣ мелкiя сельскiя промышленныя заведенiя, а можетъ быть даже и ремесленныя мастерскiя, зачислены въ число фабрикъ и заводовъ.

Этимъ обстоятельствомъ слѣдуетъ объяснить разницу между нашими цифрами и данными о фабричной промышленности, помѣщенными въ Обзоръ Ломжинской губернiи за 1890-ый годъ. По этимъ послѣднимъ общая цѣнность годового производства по нѣкоторымъ уѣздамъ гораздо менѣе, чѣмъ по доставленнымъ намъ свѣдѣнiямъ (напр. въ Кольненскомъ), но за то въ другихъ случаяхъ пропущены крупныя фабричныя заведенiя, въ родѣ напр. Зегржинской паровой мельницы или свеклосахарнаго завода въ Маковскомъ уѣздѣ.

Если къ вышеприведеннымъ цифрамъ прибавимъ стоимость производства фабрикъ и заводовъ, находящихся въ городахъ Ломжинской губернiи, то по нашимъ свѣдѣнiямъ получимъ общую сумму производительности въ 3816170, а по даннымъ Обзора: 4818873 рубля.

Слѣдуетъ еще замѣтить для оправданiя этой разницы, что самое значенiе словъ „фабрика“ и „заводъ“ крайне неопредѣленно и точно не установлено, такъ что разные изслѣдователи включаютъ въ эту категорiю такiя промышленныя заведенiя, которыя другiе, напротивъ того, зачисляють въ кустарныя и ремесленныя мастерскiя или же пропускають въ спискѣ фабрикъ (напр. кузницы, слесарныя заведенiя, мукомольныя мельницы, и т. д.).

Изъ городовъ Ломжинской губернiи наибольшiе размѣры производительности находимъ въ гг. Островѣ и Остроленкѣ, что слѣдуетъ приписать табачной Островской фабрикѣ и кирпичнымъ заводамъ Остроленки.

Вообще по размѣрамъ промышленности Ломжинская губернiя занимаетъ одно изъ послѣднихъ мѣстъ среди губернiй края.



Мы тутъ не находимъ крупныхъ фабрикъ и предпріятій, а вся почти промышленность губерніи имѣетъ сельскохозяйственный характеръ, занимаясь обработкой продуктовъ сельскаго хозяйства и скотоводства. Такъ по числу и размѣрамъ производства стоятъ на первомъ мѣстѣ мукомольныя мельницы, изъ которыхъ самая большая паровая находится въ Зегринкѣ Пултускаго уѣзда; затѣмъ винокуренные заводы, число которыхъ впрочемъ со времени повышенія акциза значительно сократилось влѣдствіе закрытія мелкихъ винокуренъ, служащихъ подспоріемъ сельскому хозяйству. Остались только болѣе крупныя изъ нихъ, выдѣлывающія спиртъ на вывозъ за границу, преимущественно въ Гамбургъ. Всего выварено въ 1890 году 2985.391<sup>о</sup> спирта. Затѣмъ слѣдуютъ два свеклосахарные заводы въ Луковѣ Мако всаго уѣзда и Гущинѣ Островскаго, на которыхъ выдѣлано сахарнаго песку 143700 пудовъ; кирпичныя заводы, пивоваренныя — изъ которыхъ особенно извѣстенъ Дроздовскій заводъ, откуда пиво расходуется по всей Россіи и т. д. Общая цѣнность производства помянутыхъ заводовъ составляла въ 1890 году:

27 винокуренныхъ заводовъ съ производствомъ	825,183 руб.
2 свеклосахарныхъ . . . . .	538,220 "
49 кирпичныхъ . . . . .	374,523 "
525 мукомольныхъ мельницъ . . . . .	2,477,633 "
21 пивоваренныхъ . . . . .	223,317 "
4 водочныхъ . . . . .	119,600 "
Всего . . . 4,558,476 руб. <sup>1)</sup>	

Перечисленные заводы производятъ, слѣдовательно, 95% всей вообще суммы фабричной производительности губерніи, такъ что на всѣ другія отрасли промышленности остается 260,397 рублей годоваго производства.

<sup>1)</sup> Винокуренные заводы находятся въ деревняхъ *Ломжинскаго уѣзда*: Тарново, Янчево, Божево, Езюрко, Щепанково, Порыте, Яблонь, Рыдзевъ; *Колменскаго уѣзда*: Цыдзинь, Едвабно, Корженисте, Держбія, Кисельница, Стависки; *Щучинскаго уѣзда*: Нецково, Ляхово, Граво, Лавекъ; *Мазовецкаго уѣзда*: Завроць, Стельмахово; *Островскаго уѣзда*: Триносы, Бранщикъ; *Пултускаго уѣзда*: Рыбеню, Попово, Зегрже, Побылково, Заторы, Соколово; *Остроленискаго уѣзда*: Щавинь.—Пивоваренныя въ деревняхъ *Ломжинскаго уѣзда*: Дроздово, Конаржице, Кулешки, Ломница; *Колменскаго уѣзда*: Козіоль, Едвабно; *Щучинскаго уѣзда*: Вонсошь, Губернія, Грабово; *Мазовецкаго уѣзда*: Ежево, Злоторія; *Пултускаго уѣзда*: Пултускъ, Вышковъ, Хржцино; *Островскаго уѣзда*: Островъ, Гостково; *Остроленискаго уѣзда*: Мышинець, Лазекъ; *Маковскаго уѣзда*: Рожань, Млодзяново и Маговъ.



Изъ числа послѣднихъ слѣдуетъ еще упомянуть о фабрикахъ простаго сукна въ Едвабнѣ Кольненскаго уѣзда, табачной фабрикѣ въ г. Островѣ (25,321 рублей годоваго производства) и наконецъ фабрикѣ янтарныхъ издѣлій въ г. Остроленкѣ. Остальные заводы — все мелкія заведенія, выдѣлывающія свѣчи, мыло, скипидаръ, уксусъ, кожу, мѣдныя, шерстяныя и желѣзныя издѣлія, пуговицы, веревки, тесемки и т. д.

Сравнивая общія суммы фабрично-промышленной производительности въ Ломжинской губерніи за разные годы, мы придемъ къ заключенію, что, понижавшаяся до 1885 года сумма общей фабрично-заводской производительности въ послѣдніе годы вернулась къ прежней нормѣ и даже ее превзошла. Такъ, на примѣръ, эта сумма подвергалась слѣдующимъ колебаніямъ за послѣднее пятнадцатилѣтіе: въ 1876 году—1,881,796 рублей, въ 1877-омъ—1,964,212, въ 1878-омъ—1,739,098, въ 1879-омъ — 2,111,334, въ 1880-омъ — 2,436,226, въ 1881-омъ — 3,195,828, въ 1882-омъ — 2,559,169, въ 1883-емъ — 3,623,509, въ 1884-омъ — 3,669,396, въ 1885-омъ — 4,140,605, въ 1886-омъ—2,981,430, въ 1887-омъ—2,833,383, въ 1888-омъ—3,776,821, въ 1889-омъ—3,258,051 и въ 1890-омъ 4,818,873 рублей. Колебанія эти зависятъ преимущественно отъ указаннаго уже нами кризиса, который претерпѣвали винокуренные заводы. Производство послѣднихъ, судя по цифрамъ Обзоровъ, понизилось съ максимальной цифры въ 1,680,670 рублей, которой достигло въ 1888-омъ году, до 825,183 рублей стоимости производства въ 1890-омъ г., т. е. уменьшилось на половину. Среди другихъ отраслей промышленности столь значительныхъ и неправильныхъ колебаній не находимъ, за исключеніемъ развѣ суконныхъ фабрикъ, производство которыхъ значительно сократилось.

### ХІІІ. Подати и повинности.

Въ Таблицѣ ХІІІ-ой (графы 11 — 21-ая) приведены нами нѣкоторыя статистическія свѣдѣнія о размѣрахъ и распредѣленіи оплачиваемыхъ жителями Ломжинской губерніи податей и налоговъ. Какъ видно изъ этихъ цифръ, общая сумма казенныхъ податей составляла 729602 руб., въ томъ числѣ 388168 дворянскихъ и 341434 крестьянскихъ.



Подати и повинности, которыми обложены жители губернии, слагаются изъ слѣдующихъ главныхъ категорій:

**I. Окладные сборы, къ которымъ относятся налоги:**

а) дворянскіе:	основной поземельный налогъ въ суммѣ	129754 р. 39 к.
	добавочный	„ 45014 р. 54 к.
	подымной подати	„ 95157 р. 30 к.
		<u>Всего 269926 р. 23 к.<sup>1)</sup></u>
б) крестьянскіе:	основной поземельный налогъ —	89801 р. 33 к.
	добавочный	37415 р. 78 к.
	подымной подати	91142 р. — к.
		<u>Всего 218359 р. 11 к.</u>
в) посадскіе:	поземельнаго основнаго налога —	5644 р. 35 к.
	добавочнаго	1920 р. — к.
	подымной подати	8482 р. — к.
		<u>Всего 16046 р. 35 к.</u>
г) городскіе:	контингенса ливерунковаго —	660 р. 41 к.
	подымной подати	30051 р. 38 к.
		<u>Всего 30711 р. 79 к.</u>

(Къ казеннымъ налогамъ причисляются сверхъ того экзекуціонныя штрафы и разныя неокладныя взысканія по разнымъ вѣдомствамъ).

**II. Государственные и губернскіе земскіе сборы, къ которымъ относятся:**

1) *Транспортный сборъ* для пересылки и продовольствія призывныхъ и бродягъ, а также на перевозку нижнихъ чиновъ запаса, по 20 к. съ каждаго городского и сельскаго дыма въ количествѣ — 12460 р. 70 коп. (62333 $\frac{1}{2}$  дымовъ).

2) *Квартирный сборъ* для вознагражденія жителей за отбываемую ими постоянную повинность въ натурѣ, который взимается:

а) съ домовладѣльцевъ въ городахъ I—III разряда въ размѣрѣ платимой ими подымной подати, всего 25465 р. 94 к.

<sup>1)</sup> Приведенныя цифры показываютъ величину подлежащихъ взысканію въ 1891 году окладовъ безъ всякихъ прежнихъ или вновь причисленныхъ недоимокъ, штрафовъ и т. д.



б) съ домовладѣльцевъ въ городахъ IV разряда въ размѣрѣ 50% этой подати, всего 2175 руб.

в) съ городскихъ промышленниковъ и торговцевъ въ размѣрѣ 30% чистаго дохода ихъ промысловъ, всего 5038 р. 65 к.

г) съ землевладѣльцевъ въ размѣрѣ  $9\frac{1}{2}\%$  основнаго дворскаго поземельнаго налога, всего 12491 р. 66 к.

д) съ усадьбъ 1 разряда въ посадахъ и селахъ по 52 коп.—7454 р. 36 коп.

ж) съ усадьбъ 2 разряда по 26 коп. съ усадьбы—4604 р. 32 к.

з) 15% съ табачныхъ патентовъ — 1314 р. 28 коп.

а всего квартирнаго сбора—58544 р. 16 коп.

3) *Дорожный сборъ*, взимаемый на содержаніе губернскихъ земскихъ дорогъ перваго разряда съ сельскихъ обывателей въ размѣрѣ 15% отъ уплачиваемаго ими основнаго поземельнаго налога и подымной подати, а съ городскихъ — въ размѣрѣ 15% отъ контингенса ливерунковаго и подымной подати и наконецъ, 10% съ уплачиваемой пошлины за свидѣтельства на право торговли и промысловъ—въ суммѣ 66135 р. 11 к. (Дороги 2 и 3-го разрядовъ содержатся на счетъ гминной повинности и мѣстныхъ жителей).

4) *Страховой сборъ* въ пользу взаимнаго губернскаго страхованія строеній отъ огня въ количествѣ 245676 р. 83 коп. страховой преміи.

5) *Сборъ по застрахованію рогатаго скота* отъ чумы въ размѣрѣ  $\frac{1}{2}$  копѣйки съ каждой головы, всего 1143 р. 86 коп.

6) *Божничный сборъ* съ еврейскихъ обществъ на содержаніе синагогъ, молитвенныхъ домовъ, раввиновъ, школъ, больницъ—который слагается изъ доходовъ отъ религіозныхъ обрядовъ и сбора съ еврейскихъ семействъ,—всего 20526 руб. 35 коп.

### III. Гминные сборы, а именно:

1) на содержаніе гминныхъ управленій:

личный составъ 40689 р. 65 к.

канцелярскіе и другіе расходы 14539 р. 70 к.

на наемъ помѣщеній 2241 р. 48 $\frac{1}{2}$  к.

2) на содержаніе гминныхъ судовъ:

личный составъ 26615 р. 1 $\frac{1}{2}$  к.

наемъ помѣщеній 3645 р. 82 к.

3) на содержаніе гминныхъ училищъ 38200 р. 36 $\frac{1}{2}$  к.



- |   |                |
|---|----------------|
| 4) расходы обязательные въ силу разныхъ правительственныхъ распоряженій | 11511 р. 72 к. |
| 5) на общественныя надобности, установленныя самими сходами             | 26770 р. 12 к. |

Если вычислимъ отношеніе всѣхъ гминныхъ сборовъ къ пространству обложенной ими земли, то на 1 моргъ получимъ въ среднемъ 12,7 копѣекъ налога, причеиъ эта цифра наиболѣе въ Ломжинскомъ (15,8), наименѣе же въ Маковскомъ уѣздѣ (9,2 коп.). Отношеніе сборовъ на содержаніе гминнаго суда и другихъ надобностей вычислено нами для каждой гмины отдѣльно (графа 20—21-ая Таблицы XIII-ой) причеиъ оказывается, что наивысшее обложеніе было въ гминахъ: Новогродъ, Вархолы, Орло, Радзиловъ, т. е. вообще въ посадскихъ гминахъ; наименьшее же въ гминахъ: Гаврихи, Червоне, Шумово, Стельмахово, Вахъ, Дылево, Мышинець, Насядки, Писки, Обрыте.

Разсмотримъ теперь такое же отношеніе къ обложенной землѣ казенныхъ окладныхъ налоговъ.

Среднее обложеніе одного морга поземельнымъ налогомъ составляло по свѣдѣніямъ 1886 года:

для крестьянскихъ земель 23,3 коп. съ морга, для дворскихъ 18,3 коп. и для посадскихъ 20,1 коп. Подымной подати приходилось въ среднемъ у крестьянъ 16,8 съ морга, а въ посадахъ 22,9 коп. съ морга. Вообще на одинъ моргъ крестьянской земли приходится 40,1 коп. всѣхъ окладныхъ податей, а на усадьбу 5 р. 79 копѣекъ; на моргъ дворской земли 28,6 коп., а на одно строеніе 10 р. 99 коп.; на одинъ моргъ посадской земли 43,0 коп. а на одно строеніе 3 руб. 27 коп., въ городахъ на одно строеніе 9 руб. 39 коп., и наконецъ, во всей губерніи окладныхъ податей на 1 жителя причитается 92 копѣйки. Большое обложеніе поземельнымъ налогомъ крестьянскихъ земель въ сравненіи съ дворскими зависитъ отъ того, что въ крестьянскомъ надѣлѣ, какъ мы видѣли, преобладаютъ угодія, обложенныя высшимъ окладомъ, т. е. пахатныя поля; въ составѣ же помѣщичьихъ земель большое пространство занимаютъ угодія, обложенныя низшимъ окладомъ (лѣса, пастбища, заросли).

Сравнивая вышеприведенныя цифры окладовъ земли въ Ломжинской губерніи съ такими же данными по другимъ губерніямъ края, мы найдемъ, что онѣ тутъ ниже общей средней нормы. Такъ напр. всѣхъ налоговъ на одну крестьянскую усадьбу причитается въ Лом-



жинской губерніи 5 р. 79 коп., а во всемъ краѣ 6 р. 15 коп., на моргъ удобной крестьянской земли—40,1 коп., а во всемъ краѣ 46,3; на моргъ дворянской земли — 28,6 и 32,4 коп.; наконецъ, на 1 жителя приходится 92 коп., а во всемъ краѣ 1 р. 17 коп. всѣхъ налоговъ и въ этомъ послѣднемъ отношеніи Ломжинская губернія наименѣе обременена изъ всѣхъ десяти губерній (maximum приходится на Варшавскую губернію—1 р. 80 коп. на 1 жителя)<sup>1)</sup>

Къ гминнымъ податямъ кромѣ вышеуказанныхъ слѣдуетъ еще причислить дорожную повинность, отбываемую въ натурѣ. Размѣры ея опредѣляются цифрами, помѣщенными въ графахъ 17—19-ой таблицы XIII, гдѣ показано число пѣшихъ и конныхъ дней, которые жители обязаны отработать при постройкѣ и исправленіи дорогъ.

Если перевести стоимось этого труда на деньги, считая по 30 коп. пѣшій день, а по 1 руб. конный, то по всей Ломжинской губерніи эта повинность опредѣлится суммой въ 51,510 рублей, изъ чего наибольше приходится на Мазовецкій уѣздъ а наименьше на Щучинскій. Нѣкоторыя гмины, какъ видимъ изъ этихъ чиселъ, несутъ довольно таки обременительную дорожную повинность, доходящую на примѣръ до 4,356 рабочихъ дней въ году въ гминѣ Шепетово; 4,060 въ гминѣ Мазовецкѣ; 3,476 въ гминѣ Пищаты; 2,880 въ гминѣ Посвентне.

Наконецъ, въ графахъ 15 — 16-ой той же таблицы показаны данныя о суммахъ, находящихся въ спеціальному распоряженіи посадовъ Ломжинской губерніи.

Посады исключительно земледѣльческаго характера облагаются гминными сборами наравнѣ съ селами. Но въ тѣхъ изъ нихъ, которые сохранили характеръ торговыхъ мѣстечекъ, гдѣ доходы оказались недостаточными для покрытія издержекъ по гминному управленію, разрѣшается облагать особымъ гминнымъ сборомъ всякую недвижимую собственность посадскихъ жителей. Наибольшее обложеніе находимъ въ посадахъ Граевѣ, Вонсошѣ, Замбровѣ, Новогродѣ, Чижевѣ, Сероцкѣ, наименьшее же въ Ставискахъ, Снядовѣ, Говоровѣ, и. т. д.

#### XIV. Крестьянскій кредитъ.

По доставленнымъ въ Комитетъ свѣдѣніямъ крестьянское населеніе пользовалось въ 1890 году кредитомъ изъ 80 ссудо - сберега-

<sup>1)</sup> „Вѣстникъ Финансовъ, Промышленности и Торговли“ за 1886 годъ № 35.



тельныхъ кассъ и во всей губерніи находится всего только одна гмина, на которую не распространяются до сихъ поръ дѣйствія кассъ, а именно гмина Посвентне—Мазовецкаго уѣзда.

Основной правительственный капиталъ, данный для учрежденія ссудо - сберегательныхъ кассъ въ Ломжинской губерніи, составляетъ 19,053 р. 73<sup>1</sup>/<sub>2</sub> коп. На эту сумму открыто было сначала всего только 12 кассъ, но затѣмъ на прибыли отъ этого капитала основаны еще 48 новыхъ кассъ, съ основнымъ капиталомъ 19,053 р. 73<sup>1</sup>/<sub>2</sub> коп. и, наконецъ, 12 кассъ открыли самыя крестьянскія общества изъ своихъ средствъ съ капиталомъ въ 41,574 руб. 87<sup>1</sup>/<sub>2</sub> копѣекъ. Чистая прибыль этихъ кассъ къ 1 Января 1891 года составляла 89,597 рублей <sup>1</sup>).

Для характеристики степени пользованія кредитомъ въ гминныхъ кассахъ приведены нами въ таблицѣ XIII-й (графы 22—27-я) данныя о числѣ и размѣрахъ ссудъ и вкладовъ.

Видимъ отсюда, что общая сумма выданныхъ ссудъ достигла въ 1890 году суммы 475,423 рублей, изъ чего приходится наиболѣе на Остроленскій уѣздъ, а изъ гминъ больше всего на слѣдующія: Замбровъ (18,372), Красносельць (16,269), Селюнь (13,468), Смроцкъ (6,064), Сынево (11,218), Вахъ (17,481), Мышинець (38,990), Вышковъ (16,492), Гзово (11,398), Зегрже (19,737), Белда (14,164), Богуше (11,363).

Средняя величина этихъ ссудъ колеблется отъ 35 до 100 руб. а преобладающій срокъ ихъ годичный.

Затѣмъ въ тѣ же кассы 1,641 вкладчиковъ помѣстили въ теченіи года сумму 227,187 рублей; болѣе всего въ Пултускомъ уѣздѣ, а изъ гминъ въ слѣд.: Замбровъ (9,719), Соколы (9,346), Вышковъ (8,543), Богуше (8,242), Селюнь (7,633), Сынево (7,423), Руда (7,051), Мышинець (6,776), Гзово (6,432), Клюково (6,108), Красносельць (6,663), Зегрже (6,095), Поремба (5,334), Обрыте (5,490), Белда (5,917).

Средняя величина вкладовъ колеблется отъ 90 до 304 рублей, а въ среднемъ по губерніи составляетъ 140 рублей.

## XV. Безземельные.

Въ графахъ 27—33-й таблицы VIII-ой показаны нами общіе результаты предпринятаго въ прошломъ году по инициативѣ Варшавскаго Статистическаго Комитета сбора свѣдѣній о численности

<sup>1</sup>) Обзоръ Ломжинской губерніи за 1890-ый годъ, стр. 130.



и распредѣленіи сельскаго безземельнаго населенія. По всѣмъ десяти губерніямъ края доставлены были точные, поименные списки всѣхъ безземельныхъ съ указаніемъ мѣста жительства, возраста и рода занятій каждаго. Откладывая подробную разработку всѣхъ этихъ данныхъ до труда спеціально посвященнаго вопросу о безземельныхъ, мы въ настоящемъ выпускѣ ограничимся указаніемъ только наиболѣе общихъ результатовъ по Ломжинской губерніи.

Все число безземельныхъ сельскихъ жителей простирается по Ломжинской губерніи до 50,528 душъ обоого пола, распредѣляющихся по уѣздамъ слѣдующимъ образомъ:

въ Кольненскомъ	3919	душъ об. пола или	5,8%	наличнаго населенія
„ Ломжинскомъ	6068	„	7,7%	„
„ Мазовецкомъ	1890	„	2,9%	„
„ Маковскомъ	6600	„	13,0%	„
„ Островскомъ	5392	„	6,8%	„
„ Остроленкскомъ	5849	„	8,9%	„
„ Пултускомъ	15738	„	21,5%	„
„ Щучинскомъ	5072	„	8,1%	„

Такимъ образомъ, болѣе всего безземельныхъ, какъ абсолютно такъ и по отношенію ко всему числу жителей, находимъ въ Пултускомъ уѣздѣ, наименѣе же въ Мазовецкомъ. Какъ видимъ, слѣдовательно, число безземельныхъ находится въ уѣздахъ Ломжинской губерніи въ прямомъ соотношеніи съ размѣрами крупной собственности. Въ Пултускомъ уѣздѣ послѣдняя занимаетъ 45,3% всего пространства земли и тутъ число безземельныхъ наиболѣе; вторымъ въ обоихъ отношеніяхъ является Маковскій уѣздъ. Напротивъ, въ Кольненскомъ крупная собственность занимаетъ всего только 15% пространства и безземельныхъ въ немъ 5,8%, въ Остроленкскомъ 12% и 8,9% и т. д.

Разсматривая отдѣльныя гмины, наибольшее относительное число безземельныхъ находимъ въ слѣдующихъ: Карнево Маковского уѣзда (28,9% всего наличнаго населенія гмины); Винница (27,7) Зегрже (24,8), Голембе (24,7), Плонявы (24,2), Заторы (23,8), Козлово (23,5), Насельскъ (23,0), Гзово (22,7), Куписки (19,8), Обрыте (19,6), Говорово (19,4), Смроцкъ (19,0), Сомянка (17,6), Пруска (17,5), Червинъ (16,2), Стельмахово (16,1), Ржекунь (15,5), Клешево (15,3).

Затѣмъ въ 11-ти гминахъ безземельные составляютъ отъ 10 до



15% населения, въ 19-ти гминахъ отъ 5 до 10%, и наконецъ, въ слѣдующихъ 32 гминахъ число безземельныхъ не болѣе 5% всего наличнаго населения: Лысе (0,4), Пищаты (0,5), Туросль (0,8), Селюнь (0,9), Соколы (1,0), Хлебетки (1,1), Мышинець (1,2), Мазовецкъ (1,2), Гаврихи (1,6), Пекуты (1,7), Ковалевщина (1,9), Едвабно (2,1), Коссаки (2,3), Шепетово (2,4), Вархолы (2,5), Каменчикъ Велькій (2,6), Червоне (3,2), Бялашево (3,2), Шумово (3,4), Писки (3,7), Клюково (3,9), Дмохи Глинки (4,0), Замбровъ (4,2), Люботынь (4,2), Вонсошъ (4,3), Зарембы (4,4), Сельць (4,6), Трошинъ (4,7), Нуръ (4,7), Посвентне (5,1), Длугоседло (5,2), Вахъ (5,5).

Такимъ образомъ, во главѣ ряда по числу безземельныхъ стоятъ мѣстности, отличающіяся развитіемъ крупной собственности, въ концѣ же, напротивъ того, находимъ или чисто крестьянскія гмины (Лысе, Туросль, Мышинець, Гаврихи, Шумово, Длугоседло, Трошинъ, Вахъ) или чисто шляхецкія (Пищаты, Соколы, Мазовецкъ, Пекуты, Коссаки) или, наконецъ, смѣшанныя, но такія, въ которыхъ мелкая собственность преобладаетъ надъ крупной <sup>1)</sup>.

Это явленіе вполне понятно, такъ какъ безземельное населеніе проживаетъ преимущественно на фольваркахъ, въ качествѣ земледѣльческихъ рабочихъ, да кромѣ того и ремесленниковъ всякаго рода всегда больше въ мѣстностяхъ, въ которыхъ рядомъ съ крупными фольварками находимъ обыкновенно и разныя промышленныя заведенія (винокурни, мукомольныя мельницы и т. д.). Къ такимъ гминамъ принадлежатъ, на примѣръ, Зегрже, Заторы, Козлово, Насельскъ, Винница, Плонявы, Смроцкъ и т. д., т. е. по преимуществу гмины Пултускаго и Маковского уѣздовъ. Напротивъ того, въ чисто крестьянскія и мелкошляхецкія гмины, ни сельское хозяйство, ни другія отрасли промышленности не привлекаютъ извнѣ рабочихъ рукъ.

Указанное нами выше число безземельныхъ распределяется по роду занятій на слѣдующія главныя категоріи:

арендаторовъ съ семьями	2134	душъ об. пола.
земледѣльческихъ рабочихъ	39338	„
ремесленниковъ и другихъ	9056	„

<sup>1)</sup> Относительно посадскихъ гминъ замѣтимъ, что вычисленные нами процентныя отношенія безземельнаго населенія нельзя считать вполне точными, такъ какъ свѣдѣнія о числѣ безземельныхъ въ самыхъ посадахъ не были доставлены въ Комитетъ. Поэтому %-ныя отношенія безземельныхъ въ смѣшанныхъ гминахъ слѣдуетъ считать нѣсколько меньшесдѣйствительныхъ.



Какъ видимъ, слѣдовательно, классъ земледѣльческихъ рабочихъ составляетъ главный контингентъ безземельнаго населенія, что вполне понятно въ виду малаго развитія промышленности въ Ломжинской губерніи.

Арендованіе земли крестьянами явленіе, какъ извѣстно, весьма рѣдкое въ краѣ. Только находящіяся въ упадкѣ дворскія владѣнія, которыя не въ состояніи вести самостоятельнаго хозяйства, прибѣгаютъ иногда къ этому способу, сопряженному обыкновенно съ истощеніемъ почвы и приносящему очень мало выгодъ владѣльцу земли.

Въ третью категорію безземельныхъ мы включили лицъ самыхъ разнообразныхъ профессій, по незначительности не перечисляя ихъ отдѣльно. Сюда вошли, напримѣръ, шинкари и держатели мелкихъ торговыхъ лавокъ, проживающіе по деревнямъ; сельскіе ремесленники: кузнецы, колесники, слесаря и др. — фабричныя рабочіе въ промышленныхъ заведеніяхъ губерніи, число которыхъ, какъ мы видѣли въ главѣ о фабричной промышленности, составляетъ только всего 2163 чел. во всѣхъ уѣздахъ Ломжинской губерніи; затѣмъ, желѣзнодорожная служба, лѣсные сторожа, официалисты, личная прислуга и наконецъ, нищіе и лица безъ опредѣленной профессіи.

Въ числѣ означеннаго безземельнаго населенія числилось 29868 постоянныхъ жителей и 20660 непостоянныхъ. Цифры непостояннаго безземельнаго населенія въ нѣкоторыхъ случаяхъ больше всего числа непостоянныхъ жителей гминъ, вслѣдствіе того, что рабочихъ, приходящихъ на временныя заработки на фольварки или заводы, очень часто не вписываютъ въ книги непостояннаго населенія гминъ.

Рядомъ съ цифрами, показывающими число безземельныхъ, въ графахъ 22-ой и 23-ей Таблицы XII-ой показаны данныя о числѣ всѣхъ владѣній по гминамъ, а также о числѣ лицъ, имѣющихъ право участвовать въ гминныхъ сходахъ<sup>1)</sup>. Число владѣній составляетъ по всей губерніи 63285, а такъ какъ право участвовать въ сходахъ прислуживаетъ только лицамъ, владѣющимъ въ предѣлахъ гминъ пространствомъ не менѣе 3-хъ морговъ земли, то число этихъ лицъ менѣе общаго числа владѣльцевъ (43034).

Судя по даннымъ Анучина, число участниковъ гминныхъ сходовъ увеличилось съ 1873 года съ 39169 на 43034 т. е. на 3865 человекъ, что слѣдуетъ приписать увеличенію числа собственниковъ

<sup>1)</sup> Памятная книжка Ломжинской губерніи за 1891-ый годъ.



или же приросту земли въ мелкихъ крестьянскихъ усадьбахъ, владѣльцы которыхъ вслѣдствіе этого получили право голоса на сходахъ. По тѣмъ же даннымъ приходилось въ среднемъ на одинъ сходъ 450 участниковъ, теперь же это что число возрасло до 530-ти человѣкъ на гмину.

## XVI. Начальныя училища.

По свѣдѣніямъ, доставленнымъ въ Статистическій Комитетъ Учебной Дирекціей, начальныхъ училищъ въ Ломжинской губерніи числится 170, изъ которыхъ приходится 28 на города и 142 на уѣзды. Число учащихъ въ нихъ показано въ 10298, что по отношенію къ числу жителей даетъ 17 учащихъ на 1000 человѣкъ наличнаго населенія; въ городскихъ училищахъ находится 2075 учениковъ а въ сельскихъ 8223, притомъ въ городахъ приходится 30,4 учащихъ, въ уѣздахъ же 15,3 на 1000 жителей.

Въ этомъ послѣднемъ отношеніи болѣе всего учащихъ оказывается въ городѣ Щучинѣ (56,7 учащихъ на 1000 жителей), менѣе же всего изъ городовъ находимъ въ г. Ломжѣ (18,0). Въ посадахъ и селахъ отношеніе это вообще гораздо менѣе. Въ одномъ только Мазовецкомъ уѣздѣ находимъ еще сравнительно большее отношеніе (21,9 на 1000); съ другой стороны въ Остроленкскомъ процентъ учащихъ понижается до 8,6 на 1000.

Изъ гминъ наиболѣе сравнительно учащихъ находимъ въ слѣдующихъ: Вонсошъ—50,4 на 1000 жителей; Посвентне — 42,2; Клешево—36,6; Пекуты—36,3; Новогродъ—33,3; Шумово — 32,8; Коссаки—30,4 и т. д.

За то очень немного учащихъ въ гминахъ: Вахъ (2,4), Гаврихи (3,2), Сельцъ (5,0) а, наконецъ, въ гминахъ Насядки, Ржекунь, Щавинь, Стельмахово и Хлебетки начальныхъ училищъ совсѣмъ не находимъ. Какъ видно изъ этихъ сопоставленій, мѣщане и мелкая шляхта посылаютъ дѣтей въ школы какъ будто охотнѣе крестьянъ. Во главѣ уѣздовъ по числу учащихъ находимъ тотъ изъ нихъ, въ которомъ шляхты наиболѣе, т. е. Мазовецкій, а въ концѣ ряда стоитъ, напротивъ, наиболѣе населенный крестьянами Остроленскій уѣздъ. Тоже самое оказывается при сравненіи гминъ между собою. Во главѣ стоитъ шляхецкія гмины — Посвентне, Пекуты, Коссаки;



въ концѣ же ряда чисто крестьянскія, какъ Вахъ, Гаврихи, Насядки и др.

Въ числѣ поименованныхъ училищъ было 28 городскихъ, изъ нихъ 7 мужскихъ, 8 женскихъ, 13 общихъ, и въ томъ числѣ 7 еврейскихъ; 17 училищъ посадскихъ, — въ томъ числѣ 5 еврейскихъ; 35 гминныхъ и 91 сельскихъ.

Кромѣ указанныхъ начальныхъ училищъ въ Ломжинской губерніи находились еще слѣдующія учебныя заведенія:

одна мужская классическая гимназія; женская гимназія (въ Ломжѣ), одна прогимназія (въ г. Пултускѣ), 1 частное женское учебное заведеніе II разряда, 2 частныя учебныя заведенія III разряда, 7 воскресно-ремесленныхъ начальныхъ училищъ, 9 евангелическихъ канторатовъ и 564 еврейскія вѣроисповѣдныя школы (кромѣ указанныхъ выше еврейскихъ казенныхъ начальныхъ училищъ).

Въ этихъ учебныхъ заведеніяхъ было учениковъ:

въ мужской гимназіи 337, въ женской 200, въ прогимназіи 166, въ частныхъ учебныхъ заведеніяхъ 90, въ евангелическихъ канторахъ 211, въ воскресно-ремесленныхъ училищахъ 315, и, наконецъ, въ еврейскихъ училищахъ 5,724, а всего, слѣдовательно, 7,043 учащихся.

Если сопоставить приведенныя выше свѣдѣнія о начальныхъ училищахъ съ такими же данными за 1873-ій годъ, помѣщенными въ много разъ уже цитированномъ нами сочиненіи Анучина, то увидимъ прежде всего, что число начальныхъ училищъ увеличилось за этотъ періодъ времени всего только съ 130 до 142, а число учащихся съ 6,970 до 8,223.

## XVII. Питейныя заведенія.

По даннымъ, доставленнымъ въ Статистическій Комитетъ акцизными Управленіями, считалось въ Ломжинской губерніи 789 питейныхъ заведеній, изъ нихъ 511 въ селахъ и посадахъ, и 278 въ городахъ. Если вычислить отношеніе этого числа къ наличному населенію губерніи, то окажется что во всей губерніи приходится одно питейное заведеніе на 764 жителей, въ городахъ же одно на 246, а въ селахъ и посадахъ одно на 1046 душъ обоого пола. Изъ уѣздовъ

<sup>1)</sup> Анучинъ стр. 19.



больше всего питейныхъ заведеній находится въ Островскомъ (1:732), Щучинскомъ (1:853), Мазовецкомъ (1:964) и Ломжинскомъ (1:1053), наименѣе же въ Маковскомъ (1:2114), Кольненскомъ (1:1642), Остроленкскомъ (1:1329) и Пултускомъ (1:1135). Въ этихъ цифрахъ отражается до сихъ поръ благотворное вліяніе существовавшихъ прежде такъ называемыхъ „братствъ трезвости“, которыя особенно развивались среди курсіевъ въ Остроленкскомъ и Кольненскомъ уѣздахъ. До сихъ поръ находимъ тамъ цѣлыя гмины, въ которыхъ нѣтъ ни одного питейнаго заведенія, какъ напр. Гаврихи, Лысе, Вахъ, Мышинецъ, Насядки, Червоне. Сравнительно большое число шинковъ въ Островскомъ и Щучинскомъ уѣздахъ объясняется многочисленностью посадовъ, въ которыхъ число питейныхъ заведеній вообще особенно значительно (въ посадѣ Андржеевъ Островскаго уѣзда шинковъ 13, въ Зарембахъ Костельныхъ 13, въ Брокѣ 11, въ Граевѣ Щучинскаго уѣзда 18, въ Райгородѣ 17 и т. д.).


Если вычисленные нами цифры сравнить съ данными, помѣщенными у Анучина, то окажется, что съ 1873 года уменьшилось какъ абсолютное число питейныхъ заведеній, такъ и отношеніе ихъ къ населенію. Въ этомъ году считалось именно въ Ломжинской губерніи 913 шинковъ т. е. на 124 болѣе чѣмъ теперь, и одно заведеніе приходилось на 474 душъ населенія,—и то несмотря на то, что тогда уже въ Ломжинской губерніи было питейныхъ заведеній менѣе, чѣмъ во всѣхъ остальныхъ губерніяхъ края (общая средняя 1:292) <sup>1)</sup>.

Наконецъ, въ дополненіе къ свѣдѣніямъ, вошедшимъ въ погминный списокъ населенныхъ пунктовъ, помѣщены нами въ Таблицѣ XIV-ой настоящаго выпуска такія-же свѣдѣнія по городамъ Ломжинской губерніи. Большая часть этихъ данныхъ, разсмотрѣна нами въ соответствующихъ главахъ о населеніи, промышленности и т. д. Скажемъ еще только нѣсколько словъ о данныхъ, касающихся числа строеній въ городахъ Ломжинской губерніи (графы 15—18-ая). Свѣдѣнія эти основаны на показаніяхъ, доставленныхъ для губернскаго обязательнаго страхованія. При общемъ числѣ 3223 жилыхъ зданій преобладаютъ, какъ видимъ, строенія деревянные (75% всего чи-

<sup>1)</sup> Анучинъ стр. 27.



сла) и только въ городахъ Ломжѣ и Пултускѣ оказывается болѣе домовъ каменныхъ. Напротивъ того, городъ Островъ застроенъ почти исключительно деревянными домами. По числу жителей, приходящихся на одно строеніе наибольшее сгущеніе населенія видимъ въ гор. Пултускѣ и Ломжѣ (28 и 24 жителей на зданіе), наименьшее же въ гор. Тыкоцинѣ (13,2).




Заканчиваемъ этимъ нашъ опытъ статистическаго описанія Ломжинской губерніи. Многіе вопросы пришлось намъ совершенно оставить въ сторонѣ по недостатку какихъ-либо статистическихъ свѣдѣній; другіе разсмотрѣны только въ самыхъ общихъ чертахъ, далеко не съ той точностью, какой требовала бы ихъ важность; наконецъ, и по тѣмъ вопросамъ, по которымъ затребованы были Комитетомъ свѣдѣнія, въ присылаемыхъ данныхъ попадались иногда пробѣлы и недостатки, происходящіе или отъ несполнѣнн точнаго усвоенія требованій Комитета или вслѣдствіе трудности доставленія свѣдѣній съ желательной полнотой. И тутъ, слѣдовательно, приходилось часто довольствоваться нѣсколько односторонней характеристикой предмета.

На всѣ эти недостатки мы не разъ указывали въ текстѣ, стараясь только по возможности достигнуть той полноты и точности, какія допускались имѣющимся у насъ статистическимъ матеріаломъ.

*И. д. Младшаго Редактора Варшавскаго Статистическаго Комитета*

**А. Закржевскій.**







# СТАТИСТИЧЕСКІЯ ТАБЛИЦЫ.



Таблица I. Крестьянское

№ № по порядку	НАЗВАНІЯ ГМИНЪ и УЪЗДОВЪ	ПРОСТРАНСТВО ЗЕМЛИ								
		пахатной	луговъ	лѣсовъ	пастбищъ	Всего удобной	неудобной	ВСЕГО		
								морг.	десят.	
		М	О	Р	Г	О	В	Ъ	9	10
1	2	3	4	5	6	7	8	9	10	
I. Кольненскій уѣздъ.										
Гмины:										
1	Гаврихи . . . . .	7727	4038	—	2334	14099	1917	16016	8208	
2	Едвабно . . . . .	2873	202	239	250	3564	75	3639	1865	
3	Кубра . . . . .	3507	140	140	255	4042	138	4180	2142	
4	Лысе . . . . .	8162	8930	—	3071	20163	760	20923	10723	
5	Малый Плоцъ . . . . .	7405	2412	15	1891	11723	819	12542	6427	
6	Рогенице . . . . .	1664	68	236	79	2047	30	2077	1064	
7	Ставски . . . . .	2292	294	296	282	3164	122	3286	1684	
8	Туросль . . . . .	6161	8385	—	3145	17691	716	18407	9433	
9	Червоне . . . . .	6928	2352	35	1243	10558	835	11393	5839	
	Итого въ уѣздѣ . . . . .	46719	26821	961	12550	87051	5412	92463	47385	
II. Ломжинскій уѣздъ.										
Гмины:										
1	Божеево . . . . .	4494	55	359	257	5165	336	5501	2819	
2	Дроздово . . . . .	3643	137	34	1200	5014	93	5107	2617	
3	Замбровъ . . . . .	2019	176	—	300	2495	94	2589	1327	
4	Коссаки . . . . .	1356	342	210	101	2009	40	2049	1050	
5	Куписки . . . . .	9876	1550	14	1032	12472	320	12792	6556	
6	Люботынь . . . . .	3576	50	64	63	3753	75	3828	1962	
7	Мястково . . . . .	2014	675	—	98	2787	43	2830	1450	
8	Новогродъ . . . . .	—	—	—	—	—	—	—	—	
9	Пухалы . . . . .	1034	530	12	70	1646	80	1726	885	
10	Снядово . . . . .	509	165	—	120	794	129	923	473	
11	Хлебетки . . . . .	2167	219	285	193	2864	68	2932	1503	

Землевладѣніе.

Число крестьянскихъ усадебъ	На одну усадьбу приходится морговъ	Число усадебъ, пользующихся сервитутами				% отношеніе усадебъ, пользующихся сервитутами		% общаго пространства земли, составляемый					№ № по порядку
		только лѣсными	только пастбищными	тѣми и другими	ВСЕГО	лѣсными	пастбищными	пахатными	лугами	лѣсами	пастбищами	неудобной	
11	12	13	14	15	16	17	18	19	20	21	22	23	24
963	16,8	—	—	—	—	—	—	48,2	25,2	—	14,6	12,0	1
204	17,8	1	9	194	204	84,8	99,9	79,0	5,6	6,6	6,8	2,0	2
370	11,3	—	11	214	225	57,8	62,9	83,9	3,3	3,3	6,2	3,3	3
1054	19,2	—	—	—	—	—	—	39,0	42,7	—	14,7	3,6	4
752	16,7	1	4	174	179	23,1	23,3	59,0	19,2	0,1	15,1	6,6	5
221	9,4	—	14	199	213	90,0	96,4	80,1	3,3	11,4	3,8	1,4	6
358	9,2	2	10	280	292	78,2	81,0	69,8	8,9	9,0	8,6	3,7	7
1131	16,3	—	—	—	—	—	—	33,5	45,6	—	17,1	3,8	8
652	17,5	9	47	358	414	56,4	62,1	60,8	20,6	0,3	10,9	7,4	9
5705	16,2	13	95	1419	1527	25,1	26,5	50,5	29,0	1,0	13,6	5,9	
325	17,0	10	220	—	230	3,1	67,7	81,7	1,0	6,5	4,7	6,1	1
584	8,8	—	61	380	441	65,0	75,5	71,3	2,7	0,7	23,5	1,8	2
327	7,9	—	87	55	142	17,8	43,3	78,0	6,8	—	11,6	3,6	3
198	10,3	6	35	90	131	48,5	63,1	66,2	16,7	10,2	4,9	2,0	4
731	17,5	—	117	12	129	11,6	17,6	77,2	12,1	0,1	8,1	2,5	5
173	22,1	—	28	32	60	8,5	34,8	93,4	1,3	1,7	1,6	2,0	6
275	10,3	—	2	194	196	70,6	71,2	71,2	23,8	—	3,5	1,5	7
—	—	—	—	—	—	—	—	—	—	—	—	—	8
201	8,5	—	13	110	123	55,0	62,5	59,9	30,7	0,7	4,1	4,6	9
48	19,2	—	34	14	48	29,8	100,0	55,1	17,9	—	13,0	14,0	10
173	17,8	11	11	146	168	90,8	90,8	73,9	7,5	9,7	6,6	2,3	11



Таблица I. Крестьянское

№ № по порядку	НАЗВАНИЯ УЪЗДОВЪ и ГМИНЪ	ПРОСТРАНСТВО ЗЕМЛИ								
		пахатной	луговъ	лѣсовъ	пастбищъ	Всего удобной	неудобной	ВСЕГО		
								морг.	десят.	
		М	О	Р	Г	О	В	Ъ	9	10
1	2	3	4	5	6	7	8	9	10	
12	Шумово . . . . .	7573	68	—	452	8093	400	8493	4352	
13	Щепанково . . . . .	4368	260	20	492	5140	220	5360	2747	
	Итого въ уѣздѣ . . . . .	42629	4227	998	4378	52232	1898	54130	27741	
	III. Мазовецкій уѣздъ.									
	Гмины :									
1	Клюково . . . . .	4268	250	175	215	4908	90	4998	2561	
2	Ковалевщина . . . . .	4845	1535	1860	1300	9540	1019	10559	5411	
3	Мазовецкъ . . . . .	859	173	—	35	1067	39	1106	567	
4	Пекуты . . . . .	1851	64	67	68	2050	89	2139	1096	
5	Пищаты . . . . .	183	15	9	—	207	12	219	112	
6	Посвентне . . . . .	1100	69	—	102	1271	138	1409	722	
7	Соколы . . . . .	876	91	—	89	1056	82	1138	583	
8	Стельмахово . . . . .	3151	905	273	189	4518	310	4828	2474	
9	Шепетово . . . . .	1239	58	40	84	1421	14	1435	735	
	Итого въ уѣздѣ . . . . .	18372	3160	2424	2082	26038	1793	27831	14261	
	IV. Маковский уѣздъ.									
	Гмины :									
1	Карнево . . . . .	3371	90	—	101	3562	38	3600	1845	
2	Красносельцъ . . . . .	6249	1422	269	2398	10338	143	10481	5371	
3	Пержаново . . . . .	2451	264	509	—	3224	121	3345	1714	
4	Плонявы . . . . .	2179	327	241	561	3308	75	3383	1734	
5	Сельцъ . . . . .	2541	266	115	228	3150	263	3413	1749	
6	Селюнь . . . . .	482	71	55	—	608	21	629	322	

Землевладѣніе.

№ № по порядку	Число крестьянскихъ усадебъ	На одну усадьбу приходится морговъ	Число усадебъ, пользующихся сервитутами				% отношеніе усадебъ, пользующихся сервитутами		% общаго пространства земли, составляемый					№ № по порядку
			только лѣсными	только пастбищными	тѣми и другими	ВСЕГО	лѣсными	пастбищными	пахатными	лугами	лѣсами	пастбищами	неудобной	
11	12	13	14	15	16	17	18	19	20	21	22	23	24	
	392	21,7	—	18	3	21	0,7	5,3	89,2	0,8	—	5,3	4,7	12
	213	25,1	31	34	129	194	75,1	76,5	81,5	4,8	0,4	9,2	4,1	13
	3640	14,8	58	660	1165	1883	33,6	50,1	78,8	7,8	1,8	8,1	3,5	
	III. Мазовецкій уѣздъ.													
	Гмины :													
	323	15,5	—	100	108	208	33,4	64,4	85,4	5,0	3,5	4,3	1,8	1
	356	29,8	—	—	172	172	48,3	48,3	45,7	14,5	17,6	12,3	9,9	2
	218	5,0	3	7	37	47	18,4	20,2	78,1	15,7	—	3,0	3,2	3
	222	9,7	—	3	2	5	0,9	2,2	86,5	3,0	3,1	3,2	4,2	4
	59	3,4	—	7	3	10	5,1	16,4	83,2	6,9	4,1	—	5,8	5
	183	7,7	—	6	24	30	13,1	16,4	78,0	4,9	—	7,2	9,9	6
	139	8,1	—	40	76	116	54,8	83,4	76,8	8,0	—	7,8	7,4	7
	430	11,2	—	128	176	304	40,9	70,8	65,3	18,7	5,5	3,9	6,4	8
	371	4,0	—	8	206	214	55,5	57,7	86,0	3,9	2,8	5,8	1,5	9
	2301	12,1	3	299	804	1106	35,0	47,9	66,0	11,4	8,7	7,1	6,8	
	IV. Маковский уѣздъ.													
	Гмины :													
	353	10,2	53	91	203	347	72,5	83,3	93,6	2,5	—	2,8	1,1	1
	520	20,1	32	10	140	182	33,0	28,8	59,6	13,6	2,6	22,9	1,3	2
	325	10,3	—	6	15	21	4,6	6,4	73,2	7,9	15,2	—	3,7	3
	362	9,3	18	25	136	179	42,5	44,4	64,5	9,7	7,1	16,6	2,1	4
	400	8,2	—	27	173	200	43,2	50,0	74,5	7,8	3,4	6,7	7,6	5
	91	6,9	—	1	14	15	15,4	16,4	76,6	11,3	8,7	—	3,4	6



Таблица I. Крестьянское

№ № по порядку	НАЗВАНІЯ УѢЗДОВЪ и ГМИНЪ	ПРОСТРАНСТВО ЗЕМЛИ							
		пахатной	луговой	лѣсовъ	пастбищъ	Всего удобной	неудобной	ВСЕГО	
								морг.	десят.
		М	О	Р	Г	О	В	Ъ	9
1	2	3	4	5	6	7	8	9	10
7	Смроцкъ . . . . .	3782	514	—	845	5141	337	5478	2807
8	Сыпнево . . . . .	5271	1712	825	890	8698	459	9157	4693
	Итого въ уѣздѣ . .	26326	4666	2014	75023	38029	1457	39486	20235
	V. Островскій уѣздъ.								
	Гмины:								
1	Бранцикъ . . . . .	5410	1532	76	1336	8354	648	9002	4613
2	Вархолы . . . . .	242	9	21	—	272	—	272	139
3	Длугоседло . . . . .	6804	3677	330	2326	13137	250	13387	6861
4	Дмохи-Глинки . . . . .	1660	176	—	210	2046	174	2220	1138
5	Зарембы-Костельне . . . . .	687	19	28	147	881	35	916	469
6	Каменьчикъ-Велькій . . . . .	675	58	—	—	733	54	787	403
7	Коморово . . . . .	8826	1110	491	—	10427	30	10457	5359
8	Нуръ . . . . .	1443	200	49	339	2031	395	2426	1243
9	Орло . . . . .	6422	710	153	939	8224	696	8920	4571
10	Поремба . . . . .	6849	2551	118	1120	10638	713	11351	5817
11	Шульборже-Коты . . . . .	2093	286	151	512	3042	314	3356	1720
12	Ясеница . . . . .	16428	150	—	310	16888	291	17179	8804
	Итого въ уѣздѣ . .	57539	10478	1417	7239	76673	3600	80273	41137
	VI. Остроленскій уѣздъ.								
	Гмины:								
1	Вахъ . . . . .	8798	9050	28	5596	23572	2092	25664	13152
2	Говорово . . . . .	4573	523	—	624	5720	273	5993	3071
3	Дылево . . . . .	7545	4742	243	5405	17835	2595	20430	10470

Землевладѣніе.

Число крестьянскихъ усадебъ	На одну усадьбу приходится морговъ	Число усадебъ, пользующихся сервитутами				% отношеніе усадебъ, пользующихся сервитутами		% общаго пространства земли, составляемый					№ № по порядку
		только лѣсными	только пастбищными	тѣми и другими	ВСЕГО	лѣсными	пастбищными	пахатными	лугами	лѣсами	пастбищами	неудобной	
11	12	13	14	15	16	17	18	19	20	21	22	23	24
321	17,0	1	37	124	162	38,9	50,1	69,0	9,4	—	15,5	6,1	7
503	18,2	3	5	35	43	7,5	8,0	57,6	18,7	9,0	9,7	5,0	8
2875	13,8	107	202	840	1149	32,9	36,3	66,7	11,8	5,1	12,7	3,7	
806	11,2	79	—	158	237	29,4	19,6	60,1	17,0	0,8	14,8	7,3	1
67	4,0	—	7	33	40	49,9	59,9	89,0	3,3	7,7	—	—	2
1020	13,1	332	17	149	498	47,1	16,2	50,8	27,5	2,5	17,4	1,8	3
257	8,7	—	137	58	195	22,6	75,9	74,8	7,9	—	9,5	7,8	4
145	6,3	8	23	48	79	38,6	45,0	75,0	2,1	3,1	16,0	3,8	5
74	10,7	—	74	—	74	—	100,0	85,8	7,4	—	—	6,8	6
951	11,0	56	82	584	722	67,3	70,0	84,5	10,6	4,9	—	0,1	7
179	13,5	5	26	93	124	54,7	66,5	59,5	8,2	2,2	14,0	16,1	8
532	16,8	—	6	—	6	—	1,1	72,0	8,0	1,7	10,5	7,8	9
852	13,3	—	—	—	—	—	—	60,3	22,5	1,0	9,9	6,3	10
264	12,6	30	16	117	163	55,7	50,4	62,4	8,5	4,5	15,3	9,3	11
748	22,9	—	11	8	19	1,1	2,5	95,6	0,9	—	1,8	1,7	12
5895	13,6	510	399	1248	2157	30,0	57,8	71,7	13,5	1,8	9,2	3,8	
1080	23,8	—	—	—	—	—	—	34,3	35,3	0,1	21,8	8,5	1
486	12,4	44	—	169	213	43,8	34,8	76,3	8,7	—	10,4	4,6	2
755	27,0	—	—	—	—	—	—	36,9	23,2	1,2	26,5	12,2	3



Таблица I. Крестьянское

№ № по порядку	НАЗВАНІЯ УЪЗДОВЪ и ГМИНЪ	ПРОСТРАНСТВО ЗЕМЛИ								
		пахатной	луговъ	лѣсовъ	пастбищъ	Всего удобной	неудобной	ВСЕГО		
		М	О	Р	Г	О	В	Ъ	морг.	десят.
		3	4	5	6	7	8	9	10	
4	Мышинецъ . . . . .	10601	3109	13	2487	16210	3764	19974	10236	
5	Наклы . . . . .	26	10	—	10	46	3	49	25	
6	Насядки . . . . .	6349	4875	338	5161	16723	2304	19027	9751	
7	Писки . . . . .	536	112	115	120	883	24	907	465	
8	Ржекунь . . . . .	2899	730	1120	2015	6764	223	6987	3581	
9	Трошинъ . . . . .	9429	1614	1098	2302	14443	278	14721	7544	
10	Червинъ . . . . .	2756	287	20	196	3259	150	3409	1747	
11	Щавинъ . . . . .	4672	1040	72	1189	6973	402	7375	3779	
	Итого въ уѣздѣ . .	58184	26092	3047	25105	112428	12108	124536	63821	
VII. Пултускій уѣздъ.										
Гмины:										
1	Винница . . . . .	2294	342	—	705	3341	653	3994	2047	
2	Вышковъ . . . . .	3199	500	—	1900	5599	2530	8129	4166	
3	Гаово . . . . .	3725	115	36	747	4623	700	5323	2728	
4	Голембе . . . . .	5114	187	647	430	6378	307	6685	3426	
5	Заторы . . . . .	4498	1454	—	686	6638	221	6859	3515	
6	Зегрже . . . . .	6699	210	—	120	7029	80	7109	3643	
7	Клешево . . . . .	6452	649	202	990	8293	604	8897	4559	
8	Козлово . . . . .	3490	329	—	—	3819	92	3911	2004	
9	Насельскъ . . . . .	6284	512	623	1064	8483	1036	9519	4878	
10	Обрыте . . . . .	8376	3419	7	1709	13511	791	14302	7329	
11	Сомянка . . . . .	6623	565	18	464	7670	498	8168	4186	
	Итого въ уѣздѣ . .	56754	8282	1533	8815	75384	7512	82896	42471	

землевладѣніе.

Число крестьянскихъ усадебъ	На одну усадьбу приходится морговъ	Число усадебъ, пользующихся сервитутами				% отношеніе усадебъ, пользующихся сервитутами		% общаго пространства земли, составляемый					№ № по порядку
		только лѣсными	только пастбищными	тѣми и другими	ВСЕГО	лѣсными	пастбищными	пахатными	лугами	лѣсами	пастбищами	неудобной	
		13	14	15	16	17	18	19	20	21	22	23	
808	24,7	—	—	—	—	—	—	53,1	15,6	0,1	12,4	18,8	4
30	1,6	—	—	30	30	100,0	100,0	53,1	20,4	—	20,4	6,1	5
804	23,6	—	—	—	—	—	—	33,4	25,4	1,4	27,1	12,4	6
56	16,2	—	52	4	56	100,0	7,1	59,1	12,3	12,7	13,2	2,7	7
602	11,6	2	8	339	349	56,6	57,6	41,5	10,4	16,0	28,8	3,3	8
390	37,7	5	50	208	263	54,6	66,1	64,1	11,0	7,5	15,9	1,5	9
560	6,0	4	16	309	329	56,0	60,0	80,9	8,4	0,6	5,7	4,4	10
529	13,9	12	9	299	320	58,8	58,1	63,3	14,1	1,0	16,1	5,5	11
6100	20,4	67	135	1358	1560	23,3	24,4	46,7	21,0	2,4	20,5	9,4	
VII. Пултускій уѣздъ.													
Гмины:													
384	10,4	—	19	154	173	40,1	45,1	57,5	8,6	—	17,7	16,2	1
454	17,9	—	—	33	33	7,2	7,2	41,8	5,2	—	23,9	29,1	2
697	7,6	5	7	321	333	46,8	47,0	70,0	2,2	0,7	14,0	13,1	3
616	10,8	2	1	174	177	28,5	28,4	76,4	2,8	9,7	6,4	4,7	4
533	12,8	17	5	132	154	28,0	25,6	65,6	21,2	—	10,0	3,2	5
433	16,4	13	5	261	279	63,3	61,4	94,2	2,9	—	1,7	1,2	6
496	18,0	—	52	114	166	23,0	33,5	72,5	7,3	2,3	11,1	6,8	7
333	11,7	1	31	189	221	57,0	69,1	89,3	8,4	—	—	2,3	8
692	13,8	—	25	112	137	16,3	19,9	66,0	5,4	6,5	11,2	10,9	9
848	16,8	39	35	306	380	40,7	40,2	58,5	23,9	0,1	11,9	5,6	10
787	10,4	22	140	368	530	49,9	64,6	81,1	6,9	0,2	5,7	6,1	11
6273	13,3	99	320	2164	2583	36,0	39,5	68,5	10,0	1,9	10,6	9,0	



Таблица I. Крестьянское

№ № по порядку	НАЗВАНІЯ ГМИНЪ и УЪЗДОВЪ	ПРОСТРАНСТВО ЗЕМЛИ								
		пахатной	луговъ	лѣсовъ	пастбищъ	Всего удобной	неудобной	ВСЕГО		
								морг.	десят.	
		М	О	Р	Г	О	В	Ъ	9	10
1	2	3	4	5	6	7	8	9	10	
VIII. Щучинскій уѣздъ.										
Гмины:										
1	Белда . . . . .	3330	—	170	570	4070	70	4140	2122	
2	Богуше . . . . .	3078	340	116	608	4142	144	4286	2196	
3	Бялашево . . . . .	1237	482	36	657	2412	73	2485	1273	
4	Вонсошъ . . . . .	3115	128	45	208	3496	143	3639	1865	
5	Грабово . . . . .	2618	200	—	3256	6074	695	6769	3469	
6	Пруска . . . . .	4086	1961	25	1028	7100	839	7939	4068	
7	Радвиловъ . . . . .	918	553	—	107	1578	6	1584	812	
8	Руда . . . . .	2923	1930	16	4004	8873	2249	11122	5700	
9	Щучинъ . . . . .	3917	418	150	346	4831	30	4861	2491	
	Итого въ уѣздѣ . .	25222	6012	558	10784	42576	4249	46825	23996	
Сводъ данныхъ по уѣздамъ.										
1	Нольненскій . . . . .	46719	28821	961	12550	87051	5412	92463	47385	
2	Ломжинскій . . . . .	42629	4227	998	4378	52232	1898	54130	27741	
3	Мазовецкій . . . . .	18372	3160	2424	2082	26038	1793	27831	14261	
4	Маковскій . . . . .	26326	4666	2014	5023	38029	1457	39486	20235	
5	Островскій . . . . .	57539	10478	1417	7239	76673	3600	80273	41137	
6	Остроленскій . . . . .	58184	26092	3047	25105	112428	12108	124536	63821	
7	Пултускій . . . . .	56754	8282	1533	8815	75384	7512	82896	42471	
8	Щучинскій . . . . .	25222	6012	558	10784	42576	4249	46825	23996	
	Итого по губерніи . .	331745	89738	12952	75976	510411	38029	548440	281047	

землевладѣніе.

Число крестьянскихъ усадебъ	На одну усадьбу приходится морговъ	Число усадебъ, пользующихся сервитутами				% отношеніе усадебъ, пользующихся сервитутами		% общаго пространства земли, составляемый					№ № по порядку
		ТОЛЬКО лѣсными	ТОЛЬКО пастбищными	лѣсами и другими	ВСЕГО	лѣсными	пастбищными	пахатными	лугами	лѣсами	пастбищами	неудобной	
11	12	13	14	15	16	17	18	19	20	21	22	23	24
441	9,4	69	48	150	267	52,8	47,8	80,4	—	4,1	13,7	1,8	1
443	9,6	2	46	168	216	38,4	48,2	71,8	7,9	2,7	14,2	3,4	2
146	17,0	—	17	58	75	39,9	51,3	49,8	19,4	1,4	26,4	3,0	3
195	18,6	—	1	85	86	89,4	90,5	85,6	3,5	1,2	5,7	4,0	4
477	14,2	—	35	335	370	70,2	77,6	38,7	3,0	—	48,1	10,2	5
459	17,2	4	45	60	109	14,0	22,9	51,5	24,7	0,3	12,9	10,6	6
165	9,5	—	—	165	165	100,0	100,0	58,0	34,9	—	6,8	0,3	7
435	25,6	—	84	—	84	—	19,3	26,3	17,3	0,1	36,0	20,3	8
380	12,8	42	16	296	354	88,8	82,6	80,6	8,6	3,1	7,1	0,6	9
3141	14,8	117	292	1317	1726	45,6	51,2	53,9	12,8	1,2	23,3	8,8	
Сводъ данныхъ по уѣздамъ.													
5705	16,2	13	95	1419	1527	25,1	26,5	50,5	29,0	1,0	13,6	5,9	1
3640	14,8	58	660	1165	1883	33,6	50,1	78,8	7,8	1,8	8,1	3,5	2
2301	12,1	3	299	804	1106	35,0	47,9	66,0	11,4	8,7	7,1	6,8	3
2875	13,8	107	202	840	1149	32,9	36,3	66,7	11,8	5,1	12,7	3,7	4
5895	13,6	510	399	1248	2157	30,0	57,8	71,7	13,5	1,8	9,2	3,8	5
6100	20,4	67	135	1358	1560	23,3	24,4	46,7	21,0	2,4	20,5	9,4	6
6273	13,3	99	320	2164	2583	36,0	39,5	68,5	10,0	1,9	10,6	9,0	7
3141	14,8	117	292	1317	1726	45,6	51,2	53,9	12,8	1,2	23,3	8,8	8
35930	15,3	974	2402	10315	13691	31,4	35,3	60,5	16,4	2,4	13,8	6,9	



Таблица II. Посадское

№ № по порядку	НАЗВАНИЯ ПОСАДОВЪ и УЪЗДОВЪ	ПРОСТРАНСТВО ЗЕМЛИ							
		пахатной	луговъ	лѣсовъ	пастбищъ	Всего удобной	неудобной	ВСЕГО	
								морг.	десят.
		М	О	Р	Г	О	В	Ъ	9
1	2	3	4	5	6	7	8	9	10
<b>I. Кольненскій уѣздъ.</b>									
1	Едвабно . . . . .	14	—	—	—	14	—	14	7
2	Стависки . . . . .	367	64	—	60	491	21	512	262
	Итого въ уѣздѣ . .	381	64	—	60	505	21	526	269
<b>II. Ломжинскій уѣздъ.</b>									
3	Визна (гмины Божево) . . . . .	3060	40	114	800	4014	100	4114	2108
4	Замбровъ . . . . .	1901	76	103	20	2100	2	2102	1077
5	Новогородъ . . . . .	1376	627	1023	686	3712	487	4199	2152
6	Снидово . . . . .	50	5	—	—	55	15	70	36
	Итого въ уѣздѣ . .	6387	748	1240	1506	9881	604	10485	5373
<b>III. Мазовецкій уѣздъ.</b>									
7	Мазовецкъ или Высоке . . . . .	753	27	98	315	1193	253	1446	741
8	Соколы . . . . .	260	10	57	3	330	14	344	179
9	Цѣхановецъ (гмины Ключово) . .	350	60	80	50	540	160	700	359
10	Яблонка (гмины Мазовецкъ) . . .	5	1	—	—	6	—	6	3
	Итого въ уѣздѣ . .	1368	98	235	368	2069	427	2496	1282
<b>IV. Маковскій уѣздъ.</b>									
11	Красносельцъ . . . . .	212	—	—	28	240	9	249	126
12	Рожанъ (гмины Селюнь) . . . . .	2174	45	171	392	2782	216	2998	1537
	Итого въ уѣздѣ . .	2386	45	171	420	3022	225	3247	1663

землевладѣніе.

№ № по порядку	Число земельных владѣній	На одно владѣніе приходится морговъ	Число усадебъ, пользующихся сервитутами				% отношеніе усадебъ, пользующихся сервитутами		% общаго пространства земли, составляемый					№ № по порядку
			только лѣсными	только пастбищными	тѣми и другими	ВСЕГО	лѣсными	пастбищными	пахатной землей	лугами	лѣсами	пастбищами	неудобной	
			11	12	13	14	15	16	17	18	19	20	21	
1	115	0,1	—	90	10	100	8,7	86,9	100,0	—	—	—	—	1
2	195	2,6	—	180	—	180	—	92,3	71,7	12,5	—	11,7	4,1	2
	310	1,7	—	270	10	280	3,2	90,3	72,4	12,2	—	11,4	4,0	
<b>II. Ломжинскій уѣздъ.</b>														
3	304	13,3	—	304	—	304	—	100,0	74,4	1,0	2,8	19,4	2,4	3
4	235	9,0	—	—	—	—	—	—	90,4	3,6	4,9	1,0	0,1	4
5	318	13,2	—	—	—	—	—	—	32,8	14,9	24,4	16,3	11,6	5
6	86	0,8	—	36	—	36	—	41,9	71,4	7,1	—	—	21,5	6
	943	11,1	—	340	—	340	—	36,1	61,0	7,1	11,8	14,3	5,8	
<b>III. Мазовецкій уѣздъ.</b>														
7	306	4,7	—	—	—	—	—	—	52,1	1,9	6,9	21,8	17,3	7
8	183	1,9	—	119	—	119	—	65,0	75,6	3,0	16,5	0,9	4,0	8
9	127	5,5	—	—	—	—	—	—	50,0	8,6	11,4	7,1	22,9	9
10	60	0,1	—	—	—	—	—	—	83,3	16,6	—	—	—	10
	676	3,7	—	119	—	119	—	17,6	54,8	3,9	9,4	14,8	17,1	
<b>IV. Маковскій уѣздъ.</b>														
11	114	2,2	—	—	—	—	—	—	85,5	—	—	11,2	3,3	11
12	236	12,7	—	—	—	—	—	—	72,3	1,5	5,7	13,1	7,2	12
	350	9,2	—	—	—	—	—	—	73,5	1,3	5,2	12,9	7,1	



Таблица II. Посадское

№ № по порядку	НАЗВАНИЯ ПОСАДОВЪ и УЪЗДОВЪ	ПРОСТРАНСТВО ЗЕМЛИ							
		пахатной	луговъ	лѣсовъ	пастбищъ	Всего удобной	неудобной	ВСЕГО	
								морг.	десят.
		М	О	Р	Г	О	В	Ъ	9
1	2	3	4	5	6	7	8	9	10
<b>V. Островскій уѣздъ.</b>									
13	Андржеевъ (гмины Вархолы) . . .	1606	40	—	1321	2967	15	2982	1528
14	Брокъ (гмины Орло) . . . . .	1124	200	50	200	1574	264	1838	942
15	Зарембы-Костельне . . . . .	—	—	—	—	—	—	—	—
16	Нуръ . . . . .	1502	59	467	12	2040	482	2522	1293
17	Чижевъ (гмины Дмохи-Глинки) . .	—	—	—	—	—	—	—	—
	Итого въ уѣздѣ . .	4232	299	517	1533	6581	761	7342	3763
<b>VI. Остроленскій уѣздъ.</b>									
18	Говорово . . . . .	2	—	—	—	2	—	2	1
19	Мышинець . . . . .	671	415	—	449	1535	101	1636	838
20	Червинъ . . . . .	—	—	—	—	—	—	—	—
	Итого въ уѣздѣ . .	673	415	—	449	1537	101	1638	839
<b>VII. Пултускій уѣздъ.</b>									
21	Вышковъ . . . . .	1150	40	—	590	1780	491	2271	1164
22	Сероцкъ (гмины Зеграже) . . . . .	1363	—	—	—	1363	—	1363	698
	Итого въ уѣздѣ . .	2513	40	—	590	3143	491	3634	1862
<b>VIII. Щучинскій уѣздъ.</b>									
23	Вонсошь . . . . .	2700	100	160	550	3510	580	4090	2096
24	Граево (гмины Богуше) . . . . .	983	20	30	110	1143	70	1213	622
25	Радзиловъ . . . . .	2169	459	—	100	2728	78	2806	1438
26	Райгородъ (гмины Белда) . . . . .	1050	300	330	30	1710	30	1740	892
	Итого въ уѣздѣ . .	6902	879	520	790	9091	758	9849	5048

землевладѣніе.

Число всеземельныхъ владѣній	На одно владѣніе приходится морговъ	Число усадебъ, пользующихся сервитутами				% отношение усадебъ, пользующихся сервитутами		% общего пространства земли, составляемый					№ № по порядку
		только лѣсными	только пастбищными	тѣми и другими	ВСЕГО	лѣсными	пастбищными	пахатной землей	лугами	лѣсами	пастбищами	неудобной	
11	12	13	14	15	16	17	18	19	20	21	22	23	24
115	25,9	—	115	—	115	—	100,0	53,9	1,3	—	44,3	0,5	13
223	8,3	—	—	—	—	—	—	60,6	10,9	2,7	10,9	14,9	14
96	—	—	—	—	—	—	—	—	—	—	—	—	15
119	21,2	—	2	—	2	—	1,7	59,6	2,3	18,5	0,5	19,1	16
168	—	—	—	—	—	—	—	—	—	—	—	—	17
721	10,2	—	117	—	117	—	16,2	57,6	4,1	7,0	20,9	10,4	
100	0,0	—	—	—	—	—	—	100,0	—	—	—	—	18
199	8,0	—	—	—	—	—	—	41,6	25,5	—	27,4	5,5	19
6	—	—	—	—	—	—	—	—	—	—	—	—	20
305	5,3	—	—	—	—	—	—	41,8	25,4	—	27,3	5,4	
72	31,5	—	—	—	—	—	—	50,7	1,8	—	26,0	21,5	21
155	8,8	—	—	—	—	—	—	100,0	—	—	—	—	22
227	16,1	—	—	—	—	—	—	68,9	1,1	—	16,4	13,6	
358	11,4	—	—	—	—	—	—	66,0	2,4	3,9	13,4	14,3	23
132	9,1	—	—	—	—	—	—	81,0	1,6	2,5	9,1	5,8	24
216	13,0	—	—	—	—	—	—	77,3	16,4	—	3,6	2,7	25
309	5,6	—	—	—	—	—	—	60,4	17,3	18,9	1,7	1,7	26
1015	9,7	—	—	—	—	—	—	70,1	8,9	5,3	8,0	7,4	



Таблица II. Посадское

№ № по порядку	НАЗВАНІЯ ПОСАДОВЪ и УЪЗДОВЪ	ПРОСТРАНСТВО ЗЕМЛИ								
		пахатной	луговъ	лѣсовъ	пастбищъ	Всего удобной		неудобной	ВСЕГО	
						М	О		В	Ъ
		3	4	5	6	7	8	9	10	
1	2	3	4	5	6	7	8	9	10	
Сводъ данныхъ по уѣздамъ.										
1	Кольненскій . . . . .	381	64	—	60	505	21	526	269	
2	Ломжинскій . . . . .	6387	748	1240	1506	9881	604	10485	5373	
3	Мазовецкій . . . . .	1368	98	235	368	2069	427	2496	1282	
4	Маковскій . . . . .	2386	45	171	420	3022	225	3247	1663	
5	Островскій . . . . .	4232	299	517	1533	6581	761	7342	3763	
6	Остроленскій . . . . .	673	415	—	449	1537	101	1638	839	
7	Пултускій . . . . .	2513	40	—	590	3143	491	3634	1862	
8	Щучинскій . . . . .	6902	879	520	790	9091	758	9849	5048	
	Итого по губерніи . .	24842	2588	2683	5716	35829	3388	39217	20099	

землевладѣніе.

Число крестьянскихъ усадебъ	На одну усадьбу приходится морговъ	Число усадебъ, пользующихся сервитутами				% отношеніе усадебъ, пользующихся сервитутами		% общего пространства земли, составляемый					№ № по порядку
		только лѣсными	только пастбищными	лѣми и другими	ВСЕГО	лѣсными	пастбищными	пахатными	лугами	лѣсами	пастбищами	неудобной	
11	12	13	14	15	16	17	18	19	20	21	22	23	24
310	1,7	—	270	10	280	3,2	90,3	72,4	12,2	—	11,4	4,0	1
943	11,1	—	340	—	340	—	36,1	61,0	7,1	11,8	14,3	5,8	2
676	3,7	—	119	—	119	—	17,6	54,8	3,9	9,4	14,8	17,1	3
350	9,2	—	—	—	—	—	—	73,5	1,3	5,2	12,9	7,1	4
721	10,2	—	117	—	117	—	16,2	57,6	4,1	7,0	20,9	10,4	5
305	5,3	—	—	—	—	—	—	41,8	25,4	—	27,3	5,4	6
227	16,1	—	—	—	—	—	—	68,9	1,1	—	16,4	13,6	7
1015	9,7	—	—	—	—	—	—	70,1	8,9	5,3	8,0	7,4	8
4547	8,6	—	846	10	856	0,2	18,8	63,3	6,6	6,8	14,5	8,8	



Таблица III. Мелкое

№ № по порядку	НАЗВАНІЯ ГМИНЪ и УЪЗДОВЪ	ПРОСТРАНСТВО				
		пахатной	луговъ	лѣсовъ	пастбищъ	Всего удобной
		М	О	Р	Г	О
1	2	3	4	5	6	7
I. Кольненскій уѣздъ.						
Гмины:						
1	Гаврихи . . . . .	—	—	—	—	—
2	Едвабно . . . . .	8113	1832	650	793	11388
3	Кубра . . . . .	7571	859	836	1792	11058
4	Лысе . . . . .	—	—	—	—	—
5	Малый Плоцкъ . . . . .	914	307	200	227	1648
6	Рогенице . . . . .	4640	165	161	2024	6990
7	Ставски . . . . .	4989	1083	438	982	7492
8	Туросль . . . . .	—	—	—	—	—
9	Червоне . . . . .	1114	251	12	400	1777
	Итого въ уѣздѣ . .	27341	4497	2297	6218	40353
II. Ломжинскій уѣздъ.						
Гмины:						
1	Божеево . . . . .	3355	105	521	180	4161
2	Дроздово . . . . .	2536	399	2050	549	5534
3	Замбровъ . . . . .	8887	876	3706	1070	14539
4	Косаки . . . . .	7785	1570	170	1248	10773
5	Купишки . . . . .	390	35	—	—	425
6	Люботынь . . . . .	4211	179	351	967	5708
7	Мястково . . . . .	4000	1000	250	140	5390
8	Новгородъ . . . . .	—	—	—	—	—
9	Пухалы . . . . .	5690	957	271	1961	8879
10	Снядово . . . . .	4402	126	393	1135	6056
11	Хлебетки . . . . .	7061	1941	450	1200	10652

шляхецкое землевладѣніе.

№ № по порядку	ЗЕМЛИ			Число владѣній	На одно владѣніе приходится морговъ	% общаго пространства земли, составляемый					№ № по порядку	
	неудобной	ВСЕГО				пахатной	лугами	лѣсами	пастбищами	неудобной		
		Морговъ	Десятинъ									
8	9	10	11	12	13	14	15	16	17	18		
1	—	—	—	—	—	—	—	—	—	—	—	1
2	1952	13340	6836	576	23,1	60,8	13,7	4,9	6,0	14,6	3	
3	940	11998	6149	494	24,6	63,1	7,2	7,0	14,9	7,8	4	
4	—	—	—	—	—	—	—	—	—	—	5	
5	46	1694	868	101	16,3	54,0	18,1	11,8	13,4	2,7	6	
6	277	7267	3724	402	18,1	63,8	2,3	2,2	27,9	3,8	7	
7	722	8214	4210	312	26,3	60,7	13,2	5,3	12,0	8,8	8	
8	—	—	—	—	—	—	—	—	—	—	9	
9	337	2114	1083	60	35,2	52,7	11,9	0,6	18,9	15,9	10	
	4274	44627	22873	1945	22,4	61,3	10,1	5,1	13,9	9,6		
1	250	4411	2260	218	20,2	76,0	2,4	11,8	4,1	5,7	1	
2	—	5534	2836	113	49,0	45,8	7,2	37,1	9,9	—	2	
3	189	14728	7548	504	29,2	60,3	6,0	25,1	7,3	1,3	3	
4	73	10846	5558	592	18,3	71,8	14,5	1,6	11,4	0,7	4	
5	4	429	219	5	85,8	90,9	8,2	—	—	0,9	5	
6	361	6069	3109	307	19,7	69,4	3,0	5,8	15,9	5,9	6	
7	60	5450	2794	236	23,1	73,4	18,3	4,6	2,6	1,1	7	
8	—	—	—	—	—	—	—	—	—	—	8	
9	1457	10336	5297	560	18,4	55,0	9,3	2,6	19,0	14,1	9	
10	1857	7913	4055	349	23,0	55,6	1,6	5,0	14,3	23,5	10	
11	367	11019	5647	540	20,3	64,1	17,6	4,1	10,9	3,3	11	



Таблица III. Мелкое

№ № по порядку	НАЗВАНІЯ ГМИНЪ и УЪЗДОВЪ	ПРОСТРАНСТВО				
		пахатной	луговъ	лѣсовъ	пастбищъ	Всего удобной
		М	О	Р	Г	О
1	2	3	4	5	6	7
12	Шумово . . . . .	5946	57	1413	315	7731
13	Щепанково . . . . .	6984	694	110	481	8269
	Итого въ уѣздѣ . . . . .	<b>61247</b>	<b>7939</b>	<b>9685</b>	<b>9246</b>	<b>88117</b>
III. Мазовецкій уѣздъ.						
Гмины :						
1	Клюково . . . . .	3160	1000	500	400	5060
2	Ковалевщина . . . . .	3623	260	2052	1500	7435
3	Мазовецкъ . . . . .	6127	501	802	1010	8440
4	Пекуты . . . . .	7632	850	985	822	10289
5	Пицаты . . . . .	9260	840	890	1400	12390
6	Посвентне . . . . .	5495	1000	1000	600	8095
7	Соколы . . . . .	2973	855	910	717	5455
8	Стельмахово . . . . .	2553	456	543	—	3552
9	Шепетово . . . . .	9728	3581	2301	4999	20609
	Итого въ уѣздѣ . . . . .	<b>50551</b>	<b>9343</b>	<b>9983</b>	<b>11448</b>	<b>81325</b>
IV. Маковскій уѣздъ.						
Гмины :						
1	Карнево . . . . .	2237	60	—	1256	3553
2	Красносельцъ . . . . .	6566	780	1225	786	9357
3	Пержаново . . . . .	3235	478	2841	864	7418
4	Плонявы . . . . .	5047	281	1801	996	8125
5	Сельцъ . . . . .	3350	838	1905	2939	9032
6	Селюнь . . . . .	3525	374	105	3218	7222

шляхецкое землевладѣніе.

ЗЕМЛИ			Число владѣній	На одно владѣніе приходится моргортъ	% общаго пространства земли, составляемый					№ № по порядку
неудобной	ВСЕГО				пахатной	лугами	лѣсами	пастбищами	неудобной	
	Моргортъ	Моргортъ								
8	9	10	11	12	13	14	15	16	15	18
492	8223	4214	220	37,4	72,3	0,7	17,2	3,8	6,0	12
306	8575	4894	330	26,0	81,4	8,1	1,3	5,6	3,6	13
<b>5416</b>	<b>93533</b>	<b>47935</b>	<b>3974</b>	<b>23,5</b>	<b>65,4</b>	<b>8,5</b>	<b>10,4</b>	<b>9,9</b>	<b>5,8</b>	
III. Мазовецкій уѣздъ.										
Гмины :										
379	5439	2786	458	11,8	58,1	18,4	9,2	7,3	7,0	1
160	7595	3892	391	19,4	47,7	3,4	27,0	19,8	2,1	2
467	8907	4564	731	12,2	68,8	5,6	9,0	11,3	5,3	3
1170	11459	5871	690	16,6	66,6	7,4	8,6	7,2	10,2	4
1158	13548	6943	741	18,3	68,3	6,2	6,6	10,3	8,6	5
21	8116	4159	695	11,6	67,7	12,3	12,3	7,4	0,3	6
237	5692	2917	666	8,7	52,2	15,0	16,0	12,6	4,2	7
295	3847	1970	116	33,2	66,4	11,8	14,1	—	7,7	8
4062	24671	12644	963	25,6	39,4	14,5	9,3	20,3	16,5	9
<b>7949</b>	<b>89274</b>	<b>45746</b>	<b>5451</b>	<b>16,4</b>	<b>56,6</b>	<b>10,5</b>	<b>11,2</b>	<b>12,8</b>	<b>8,9</b>	
IV. Маковскій уѣздъ.										
Гмины :										
86	3639	1864	81	45,1	61,5	1,6	—	34,5	2,4	1
196	9553	4895	180	53,1	68,7	8,2	12,8	8,2	2,1	2
101	7519	3853	326	23,0	43,0	6,4	37,8	11,5	1,3	3
1516	9641	4940	288	33,4	52,4	2,9	18,7	10,3	15,7	4
531	9563	4901	468	20,4	35,0	8,8	19,9	30,7	5,6	5
85	7307	3744	450	16,2	48,3	5,1	1,4	44,0	1,2	6







Таблица III. Мелкое

№ № по порядку	НАЗВАНИЯ ГМИНЪ и УЪЗДОВЪ	ПРОСТРАНСТВО						
		пахатной	луговъ	лѣсовъ	пастбищъ	Всего удобной		
		М	О	Р	Г	О	В	Ъ
		3	4	5	6	7		
1	2	3	4	5	6	7		
4	Мышинецъ . . . . .	—	—	—	—	—		
5	Наклы . . . . .	3926	535	316	1632	6409		
6	Насядки . . . . .	—	—	—	—	—		
7	Писки . . . . .	3931	413	675	618	5637		
8	Ржекунь . . . . .	2671	1040	1400	420	5531		
9	Трошинъ . . . . .	720	90	185	76	1071		
10	Червинъ . . . . .	6457	692	3466	275	10890		
11	Щавинъ . . . . .	287	168	—	116	571		
	Итого въ уѣздѣ . . . . .	18193	2952	6082	3285	30512		
VII. Пултускій уѣздъ.								
Гмины :								
1	Винница . . . . .	1380	84	1106	845	3415		
2	Вышковъ . . . . .	—	—	—	—	—		
3	Гзово . . . . .	2058	50	110	609	2827		
4	Голембе . . . . .	3154	190	582	362	4288		
5	Заторы . . . . .	—	—	—	—	—		
6	Зегрже . . . . .	—	—	—	—	—		
7	Клепево . . . . .	—	—	—	—	—		
8	Козлово . . . . .	2326	135	633	177	3271		
9	Насельскъ . . . . .	4514	86	300	400	5300		
10	Обрыте . . . . .	—	—	—	—	—		
11	Сомянка . . . . .	691	9	56	4	760		
	Итого въ уѣздѣ . . . . .	14123	554	2787	2397	19861		

шляхецкое землевладѣніе.

ЗЕМЛИ			Число владѣній	На одно владѣніе приходится моргоръ	% общаго пространства земли, составляемый					№ № по порядку
неудобной	ВСЕГО				пахатной землей	лугами	лѣсами	пастбищами	неудобной	
	Моргоръ	Десятинъ								
8	9	10	11	12	13	14	15	16	15	18
—	—	—	—	—	—	—	—	—	—	4
1420	7829	4012	288	27,2	50,2	6,8	4,0	20,8	18,2	5
—	—	—	—	—	—	—	—	—	—	6
220	5857	3031	340	17,2	67,1	7,1	11,5	10,5	3,8	7
298	5829	2987	113	51,5	45,8	17,9	24,0	7,2	5,1	8
26	1097	562	381	2,8	65,6	8,2	16,9	6,9	2,4	9
343	11233	5756	405	27,8	57,5	6,2	30,9	2,4	3,0	10
86	657	335	79	8,2	43,7	25,6	—	17,6	13,1	11
2393	32905	16889	1620	20,3	55,3	8,9	18,5	10,0	7,3	
VIII. Пултускій уѣздъ.										
801	4216	2161	96	43,8	32,8	2,0	26,2	20,0	19,0	1
—	—	—	—	—	—	—	—	—	—	2
200	3027	1550	84	36,0	68,0	1,7	3,6	20,1	6,6	3
849	5137	2632	164	31,3	61,4	3,7	11,3	7,0	16,6	4
—	—	—	—	—	—	—	—	—	—	5
—	—	—	—	—	—	—	—	—	—	6
—	—	—	—	—	—	—	—	—	—	7
25	3296	1689	112	29,4	70,6	4,1	19,2	5,4	0,7	8
370	5670	2906	97	58,4	79,6	1,5	5,3	7,1	6,5	9
—	—	—	—	—	—	—	—	—	—	10
149	909	465	15	60,6	76,0	1,0	6,2	0,4	16,4	11
2394	22255	11403	568	39,2	63,5	2,5	12,5	10,8	10,7	



Таблица III. Мелкое

№ № по порядку	НАЗВАНІЯ ГМИНЪ и УЪЗДОВЪ	ПРОСТРАНСТВО				
		пахатной	луговъ	лѣсовъ	пастбищъ	Всего удобной
		М О Р Г О В Ъ				
		3	4	5	6	7
VIII. Щучинскій уѣздъ.						
Гмины:						
1	Бедда . . . . .	5240	2245	1422	1683	10590
2	Богуше . . . . .	3094	1046	417	3585	8142
3	Бялашево . . . . .	2319	1502	1609	1070	6500
4	Вонсошъ . . . . .	2835	120	112	365	3432
5	Грабово . . . . .	7975	913	1589	2759	13236
6	Пруска . . . . .	182	6	—	44	232
7	Радвиловъ . . . . .	4444	981	710	1325	7460
8	Руда . . . . .	140	115	30	50	335
9	Щучинъ . . . . .	4120	646	185	374	5325
	Итого въ уѣздѣ . .	30349	7574	6074	11255	55252
Сводъ данныхъ по губерніи.						
Уѣзды:						
1	Нольненскій . . . . .	27341	4497	2297	6218	40353
2	Ломжинскій . . . . .	61247	7939	9685	9246	88117
3	Мазовецкій . . . . .	50551	9343	9983	11448	81325
4	Маковскій . . . . .	32068	4194	11386	11644	59292
5	Островскій . . . . .	32073	3188	4499	5865	45625
6	Остроленскій . . . . .	18193	2952	6082	3285	30512
7	Пултускій . . . . .	14123	554	2787	2397	19861
8	Щучинскій . . . . .	30349	7574	6074	11255	55252
	Итого по губерніи . .	265945	40241	52793	61358	420337

\*) ПРИМѢЧАНІЕ. Число шляхецкихъ усадебъ въ Островскомъ и Пултускомъ уѣздѣ разнится отъ цифры, показанной въ графѣ 12-ой первой части, вслѣдствіе того что въ гминахъ Коморова, Островскаго уѣзда и Вышковъ и Кленево, Пултускаго, въ таблицахъ Списка показаны

шляхецкое землевладѣніе.

ЗЕМЛИ			Число владѣній	На одно владѣніе приходится морговъ	% общаго пространства земли составляемый					№ № по порядку
неудобной	ВСЕГО				пахатной земель	лугами	лѣсами	пастбищами	неудобной	
	Морговъ	Десятинъ								
8	9	10	11	12	13	14	15	16	17	18
225	10815	5542	162	66,7	48,5	20,7	13,1	15,6	2,1	1
629	8771	4495	150	58,1	35,3	11,9	4,8	40,9	7,1	2
425	6925	3548	233	29,8	33,5	21,7	23,2	15,5	6,1	3
240	3672	1882	63	58,2	77,2	3,3	3,1	9,9	6,5	4
3017	16253	8329	532	31,1	49,1	5,6	9,8	17,0	18,5	5
44	276	140	7	32,3	66,0	2,2	—	15,9	15,9	6
269	7729	3960	203	38,0	57,5	12,7	9,2	17,1	3,5	7
114	449	229	22	20,4	31,2	25,6	6,7	11,1	25,4	8
68	5393	2763	121	44,5	76,4	12,0	3,4	6,9	1,3	9
5031	60283	30888	1493	40,4	50,3	12,6	10,1	18,7	8,3	
4274	44627	22873	1945	22,4	61,3	10,1	5,1	13,9	9,6	1
5416	93533	47935	3974	23,5	65,4	8,5	10,4	9,9	5,8	2
7949	89274	45746	5451	16,4	56,6	10,5	11,2	12,8	8,9	3
4078	63370	32470	2317 *)	27,3	50,6	6,6	18,0	18,4	6,4	4
2340	47965	24580	2025	23,6	66,9	6,6	9,4	12,2	4,9	5
2393	32905	16889	1620	20,3	55,3	8,9	18,5	10,0	7,3	6
2394	22255	11403	568 *)	39,2	63,5	2,5	12,5	10,8	10,7	7
5031	60283	30888	1493	40,4	50,3	12,6	10,1	18,7	8,3	8
33875	454212	232784	19393	23,3	58,5	8,9	11,6	13,5	7,5	

шляхецкія владѣнія, между тѣмъ какъ по настоящей таблицѣ въ этихъ гминахъ шляхецкія земель не имѣется. По всей вѣроятности эти владѣнія образовались въ послѣднее время путемъ покупки шляхтою помѣщичьихъ имѣній, причемъ земля продолжаетъ еще считаться въ дворянскомъ землевладѣніи.



Таблица IV. Дворское

№ № по порядку	НАЗВАНІЯ УѢЗДОВЪ и ГМИНЪ	ПРОСТРАНСТВО ЗЕМЛИ								ВСЕГО	
		пахатной	луговой	лѣсовъ	пасбищъ	Всего удобной	неудобной				
		М	О	Р	Г	О	В	Ъ	морг.	десят.	
		3	4	5	6	7	8	9	10		
I. Кольненскій уѣздъ.											
Гмины:											
1	Гаврихи . . . . .	—	—	—	—	—	—	—	—	—	
2	Едвабно . . . . .	3291	340	1020	983	5634	242	5876	3011		
3	Кубра . . . . .	3940	1591	1470	1730	8731	555	9286	4759		
4	Лысе . . . . .	—	—	—	—	—	—	—	—		
5	Малый Плоцкъ . . . . .	2251	1135	2600	253	6239	162	6401	3280		
6	Рогенице . . . . .	1166	421	290	1884	3761	72	3833	1968		
7	Стависки . . . . .	4370	938	2850	424	8582	271	8853	4536		
8	Туросль . . . . .	—	—	—	—	—	—	—	—		
9	Червоне . . . . .	303	100	150	52	605	59	664	339		
	Итого въ уѣздѣ . . . . .	15321	4525	8380	5326	33552	1361	34913	17893		
II. Ломжинскій уѣздъ.											
Гмины:											
1	Божеево . . . . .	3401	250	960	1600	6211	751	6962	3568		
2	Дроздово . . . . .	5278	976	7151	658	14063	126	14189	7271		
3	Замбровъ . . . . .	3262	1633	3425	477	8797	226	9023	4623		
4	Коссаки . . . . .	1642	401	190	112	2345	54	2399	1229		
5	Куписки . . . . .	4176	745	2170	1040	8131	1196	9327	4779		
6	Люботынь . . . . .	1328	19	125	10	1482	185	1667	853		
7	Мястково . . . . .	3500	1200	3856	90	8646	40	8686	4452		
8	Новогродъ . . . . .	160	17	21	23	221	12	233	118		
9	Пухалы . . . . .	1934	763	617	2824	6138	476	6614	3389		

\*) ПРИМѢЧАНІЕ. Числа помѣщичьихъ владѣній, показанныя въ графѣ 11-ой, не сходятся съ числами, помѣщенными въ графѣ 13-ой таблицъ первой части вслѣдствіе того, что въ „Спискѣ населенныхъ мѣстъ“ въ рубрикѣ „дворскія и другія владѣнія“ показаны кромѣ помѣщичьихъ владѣній и мелкія колоніи, усадьбы и т. д., находящіяся на правахъ личной собственности во владѣніи

землевладѣніе.

№ № по порядку	Число помѣщичьихъ владѣній	На одно владѣніе приходится земли	Маіоратныя имѣнія			Число имѣній, принадлежащихъ евреямъ			%-ное отношеніе къ общему пространству					№ № по порядку
			Число имѣній	Пространство земли	% къ общему пространству	Число имѣній	Пространство земли	% къ общему пространству	пахатной земли	луговой	лѣсовъ	пасбищъ	неудобной	
			11	12	13	14	15	16	17	18	19	20	21	
	*)													
1	—	—	—	—	—	—	—	—	—	—	—	—	—	—
2	6	979	—	—	—	—	—	—	—	—	—	—	—	—
3	9	1032	1	1507	16,2	—	—	—	—	—	—	—	—	—
4	—	—	—	—	—	—	—	—	—	—	—	—	—	—
5	4	1600	1	2625	41,0	—	—	—	—	—	—	—	—	—
6	4	958	—	—	—	1	1845	48,1	30,4	11,0	7,6	49,1	1,9	—
7	7	1122	—	—	—	—	—	—	49,4	10,6	32,2	4,8	3,0	—
8	—	—	—	—	—	—	—	—	—	—	—	—	—	—
9	2	332	—	—	—	—	—	—	45,6	15,1	22,6	7,8	8,9	—
	32	1091	2	4132	11,8	1	1845	5,2	43,8	13,0	24,0	15,3	3,9	—
1	3	2320	—	—	—	—	—	—	48,8	3,6	13,8	23,0	10,8	—
2	9	1576	1	1425	9,9	—	—	—	37,2	6,9	50,4	4,6	0,9	—
3	6	1504	—	—	—	1	599	15,0	36,1	18,1	38,0	5,3	2,5	—
4	5	479	—	—	—	—	—	—	68,4	16,7	7,9	4,7	2,3	—
5	5	1865	3	7170	76,9	1	395	4,2	44,8	8,0	23,3	11,1	12,8	—
6	4	417	2	1390	83,8	—	—	—	79,7	1,1	7,5	0,6	11,1	—
7	8	1805	1	2794	32,1	1	554	6,3	40,3	13,8	44,4	1,0	0,5	—
8	1	233	—	—	—	—	—	—	68,7	7,3	9,0	9,9	5,1	—
9	5	1323	—	—	—	—	—	—	29,3	11,5	9,3	42,7	7,2	—

лицъ некрестьянскаго происхожденія. Такъ какъ пространство земли, принадлежащей этого рода владѣльцамъ, вообще весьма незначительно, то при вычисленіи цифръ графы 12-ой приняты во вниманіе одни только помѣщичьи владѣнія.



Таблица IV. Дворское

№ № по порядку	НАЗВАНІЯ УѢЗДОВЪ и ГМИНЪ	ПРОСТРАНСТВО ЗЕМЛИ							
		пахатной	луговъ	лѣсовъ	пастбищъ	Всего удобной	неудобной	ВСЕГО	
								морг.	десят.
		М	О	Р	Г	О	В	Ъ	9
1	2	3	4	5	6	7	8	9	10
10	Снядово . . . . .	1084	162	51	270	1567	390	1957	1002
11	Хлебетки . . . . .	534	88	30	90	742	62	804	411
12	Шумово . . . . .	1208	53	124	—	1385	45	1430	732
13	Щепанково . . . . .	5240	580	1511	385	7716	355	8071	4135
	Итого въ уѣздѣ . . . . .	32747	6887	20231	7579	67444	3918	71362	36562
	<b>III. Мазовецкій уѣздъ.</b>								
	Гмины:								
1	Клюково . . . . .	3645	945	1026	500	6116	326	6442	3301
2	Ковалевщина . . . . .	3241	1731	1274	1200	7446	140	7586	3888
3	Мазовецкъ . . . . .	2008	603	1093	102	3806	15	3821	1957
4	Пекуты . . . . .	759	91	1795	39	2684	66	2750	1409
5	Пицаты . . . . .	180	30	20	20	250	50	300	153
6	Посевентне . . . . .	2290	500	670	—	3460	—	3460	1774
7	Соколы . . . . .	747	109	1437	40	2333	81	2414	1237
8	Стельмахово . . . . .	4008	1070	4186	—	9264	1370	10634	5449
9	Шепетово . . . . .	2759	479	1194	639	5071	142	5213	2671
	Итого въ уѣздѣ . . . . .	19637	5558	12695	2540	40430	2190	42620	21839
	<b>IV. Маковскій уѣздъ.</b>								
	Гмины:								
1	Карнево . . . . .	6931	69	1398	2681	11079	214	11293	5787
2	Красносельцъ . . . . .	2318	1175	9765	—	13258	101	13359	6845
3	Пержаново . . . . .	2024	269	832	1531	4656	206	4862	2491
4	Плонявы . . . . .	5265	481	3630	596	9972	755	10727	5496
5	Сельцъ . . . . .	275	153	556	436	1420	67	1487	762

землевладѣніе.

№ № по порядку	Число помѣщичьихъ владѣній	На одно имѣніе приходится земли	Маіоратныя имѣнія			Число имѣній принадлежащихъ евреямъ			% -ное отношеніе къ общему пространству					№ № по порядку
			Число имѣній	Пространство земли	% къ общему пространству	Число имѣній	Пространство земли	% къ общему пространству	пахатной земли	луговъ	лѣсовъ	пастбищъ	неудобной	
11	12	13	14	15	16	17	18	19	20	21	22	23	24	
4	489	—	—	—	1	373	19,1	55,4	8,3	2,6	13,8	19,9	10	
2	402	—	—	—	—	—	—	66,4	11,0	3,7	11,2	7,7	11	
4	357	2	966	67,5	—	—	—	84,5	3,7	8,7	—	3,1	12	
9	897	—	—	—	—	—	—	64,9	7,2	18,7	4,8	4,4	13	
65	1098	9	13745	19,2	4	1921	2,7	45,9	9,7	28,3	10,6	5,5		
9	716	—	—	—	2	774	12,1	56,6	14,7	15,9	7,8	5,0	1	
6	1264	—	—	—	1	991	13,0	42,7	22,8	16,8	15,8	1,9	2	
6	637	—	—	—	2	628	16,5	52,6	15,8	28,6	2,6	0,4	3	
3	917	—	—	—	—	—	—	27,6	3,3	65,3	1,4	2,4	4	
1	300	—	—	—	—	—	—	60,0	10,0	6,7	6,7	16,6	5	
11	314	—	—	—	—	—	—	66,2	14,4	19,4	—	—	6	
2	1207	—	—	—	—	—	—	30,9	4,5	59,5	1,7	3,4	7	
9	1181	—	—	—	—	—	—	37,7	10,0	39,4	—	12,9	8	
10	521	—	—	—	—	—	—	52,9	9,2	22,9	12,3	2,7	9	
57	748	—	—	—	5	2393	5,6	46,1	13,0	29,8	6,0	5,1		
18	627	1	707	6,2	—	—	—	61,4	0,6	12,4	23,7	1,9	1	
8	1669	1	222	1,6	2	3148	23,5	17,3	8,8	73,1	—	0,8	2	
4	1215	1	379	7,8	—	—	—	41,6	5,5	17,1	31,5	4,3	3	
11	975	—	—	—	1	192	1,8	49,1	4,5	33,8	5,6	7,0	4	
1	1487	—	—	—	—	—	—	18,5	10,3	37,4	29,3	4,5	5	



Таблица IV. Дворское

№ № по порядку	НАЗВАНІЯ ГМИНЪ и УЪЗДОВЪ	ПРОСТРАНСТВО ЗЕМЛИ							
		пахатной	луговой	лѣсовъ	пастбищъ	Всего удобной	неудобной	ВСЕГО	
								морг.	десят.
		М	О	Р	Г	О	В	Ъ	9
1	2	3	4	5	6	7	8	9	10
6	Селонь . . . . .	1318	371	680	72	2441	15	2456	1258
7	Смолецъ . . . . .	2922	289	3098	440	6749	87	6836	3503
8	Сышнево . . . . .	2343	610	2756	459	6168	640	6808	3489
	Итого въ уѣздѣ . .	<b>23396</b>	<b>3417</b>	<b>22715</b>	<b>6215</b>	<b>55743</b>	<b>2085</b>	<b>57828</b>	<b>29631</b>
	V. Островскій уѣздъ.								
	Гмины:								
1	Бранщикъ . . . . .	1495	629	650	104	2878	241	3119	1598
2	Вархолы . . . . .	719	70	181	10	980	41	1021	523
3	Длугоседло . . . . .	5220	677	692	261	6850	312	7162	3671
4	Дмохи-Глинки . . . . .	5003	443	438	211	6095	230	6325	3241
5	Зарембы-Костельне . . . . .	1152	118	920	342	2532	80	2612	1339
6	Каменчикъ-Велькій . . . . .	1303	100	600	270	2273	30	2303	1180
7	Коморово . . . . .	12400	2814	9225	200	24639	84	24723	12670
8	Нуръ . . . . .	1887	167	1007	136	3197	268	3465	1776
9	Орло . . . . .	2071	209	6877	227	9384	438	9822	5033
10	Поремба . . . . .	371	126	28	110	635	31	666	341
11	Шульборже-Коты . . . . .	3038	310	2433	732	6513	273	6786	3478
12	Ясеница . . . . .	2311	585	30	368	3294	246	3540	1814
	Итого въ уѣздѣ . .	<b>36970</b>	<b>6248</b>	<b>23081</b>	<b>2971</b>	<b>69270</b>	<b>2274</b>	<b>71544</b>	<b>36664</b>
	VI. Остроленскій уѣздъ.								
	Гмины:								
1	Вахъ . . . . .	—	—	—	—	—	—	—	—
2	Говорово . . . . .	3588	594	789	1491	6462	338	6800	3485
3	Дылево . . . . .	90	12	1	14	117	—	117	59

землевлaдѣніе.

Число помѣщичьихъ владѣній	На одно владѣніе при- ходится земли	Маіоратныя имѣнія			Число имѣній, принадлежащихъ евреямъ			%-ное отношеніе къ общему пространству					№ № по порядку
		Число имѣній	Пространство земли	% къ общему пространству	Число имѣній	Пространство земли	% къ общему пространству	пахатной земли	луговой	лѣсовъ	пастбищъ	неудобной	
		11	12	13	14	15	16	17	18	19	20	21	
5	491	1	1365	55,6	—	—	—	53,7	15,1	27,7	2,9	0,6	6
5	1367	2	1061	15,5	—	—	—	42,8	4,2	45,3	6,4	1,3	7
3	2269	1	684	10,0	—	—	—	34,4	9,0	40,5	6,7	9,4	8
<b>55</b>	<b>1052</b>	<b>7</b>	<b>4412</b>	<b>7,6</b>	<b>3</b>	<b>3340</b>	<b>5,6</b>	<b>40,5</b>	<b>5,9</b>	<b>39,3</b>	<b>10,7</b>	<b>3,6</b>	
2	1569	1	294	9,4	—	—	—	47,9	20,2	20,8	3,4	7,7	1
4	255	—	—	—	—	—	—	70,4	6,9	17,7	1,0	4,0	2
2	3581	—	—	—	—	—	—	72,9	9,4	9,7	3,6	4,4	3
11	575	—	—	—	—	—	—	79,1	7,0	6,9	3,3	3,7	4
5	522	—	—	—	—	—	—	44,1	4,5	35,2	13,1	3,1	5
8	288	—	—	—	—	—	—	56,6	4,3	26,1	11,7	1,3	6
10	2472	—	—	—	1	2190	8,8	50,2	11,4	37,3	0,8	0,3	7
5	693	—	—	—	—	—	—	54,5	4,8	29,1	3,9	7,7	8
8	1228	6	2428	24,7	—	—	—	21,1	2,1	70,0	2,3	4,5	9
4	166	2	325	48,8	—	—	—	55,7	18,9	4,2	16,5	4,7	10
10	678	2	1189	17,5	1	658	9,7	44,8	4,6	35,8	10,8	4,0	11
10	354	2	803	22,7	1	245	7,0	65,3	16,5	0,8	10,4	7,0	12
<b>79</b>	<b>905</b>	<b>13</b>	<b>5039</b>	<b>7,0</b>	<b>3</b>	<b>3093</b>	<b>4,3</b>	<b>51,7</b>	<b>8,7</b>	<b>32,3</b>	<b>4,1</b>	<b>3,2</b>	
—	—	—	—	—	—	—	—	—	—	—	—	—	1
9	755	2	1111	16,4	—	—	—	52,8	8,7	11,6	21,9	5,0	2
1	117	1	117	100,0	—	—	—	76,9	10,3	0,9	11,9	—	3



Таблица IV. Дворское

№ № по порядку	НАЗВАНИЯ УЪЗДОВЪ и ГМИНЪ	ПРОСТРАНСТВО ЗЕМЛИ								
		пахатной	луговъ	лѣсовъ	пастбищъ	Всего удобной	неудобной	ВСЕГО		
		М	О	Р	Г	О	В	Ъ	морг.	десят.
		3	4	5	6	7	8	9	10	
4	Мышинецъ . . . . .	—	—	—	—	—	—	—	—	
5	Наклы . . . . .	546	354	210	450	1560	50	1610	825	
6	Насядки . . . . .	16	—	—	—	16	—	16	8	
7	Писки . . . . .	307	56	90	82	535	30	565	288	
8	Ржекунь . . . . .	2690	1053	2015	282	6040	250	6290	3224	
9	Тропинъ . . . . .	—	—	—	—	—	—	—	—	
10	Червинъ . . . . .	2730	653	1922	70	5375	179	5554	2846	
11	Щавинъ . . . . .	2147	837	6204	280	9468	115	9583	4911	
	Итого въ уѣздѣ . .	12114	3559	11231	2669	29573	962	30535	15646	
VII. Пултускій уѣздъ.										
Гмины:										
1	Винница . . . . .	3211	458	1898	482	6049	695	6744	3456	
2	Вышковъ . . . . .	4597	960	2460	555	8572	700	9272	4751	
3	Гзово . . . . .	5296	353	1269	1776	8694	1200	9894	5070	
4	Голембе . . . . .	5361	353	3922	513	10149	1699	11848	6071	
5	Заторы . . . . .	2707	436	3277	562	6982	415	7397	3790	
6	Зегрже . . . . .	9926	600	3100	800	14426	500	14926	7649	
7	Клешево . . . . .	3677	398	1275	505	5855	209	6064	3107	
8	Козлово . . . . .	4648	536	3166	531	8881	168	9049	4637	
9	Насельскъ . . . . .	5657	276	983	750	7666	855	8521	4366	
10	Обрыте . . . . .	7071	1107	3604	157	11939	221	12160	6231	
11	Сомянка . . . . .	8129	727	2331	607	11794	341	12135	6218	
	Итого въ уѣздѣ . .	60280	6204	27285	7238	101007	7003	108010	55346	

землевладѣніе.

№ № по порядку	Число помѣщичьихъ владѣній	На одно имѣніе приходится земли	Маіоратныя имѣнія			Число имѣній принадлежащихъ евреямъ			% -ное отношеніе къ общему пространству					№ № по порядку	
			Число имѣній	Пространство земли	% къ общему пространству	Число имѣній	Пространство земли	% къ общему пространству	пахатной земли	луговъ	лѣсовъ	пастбищъ	неудобной		
															13
			11	12	13	14	15	16	17	18	19	20	21		22
4	—	—	—	—	—	—	—	—	—	—	—	—	—	—	4
5	3	536	—	—	—	—	—	—	—	—	—	—	—	—	5
6	—	—	—	—	—	—	—	—	—	—	—	—	—	—	6
7	2	282	—	—	—	—	—	—	—	—	—	—	—	—	7
8	8	786	2	1311	20,3	—	—	—	—	—	—	—	—	—	8
9	—	—	—	—	—	—	—	—	—	—	—	—	—	—	9
10	5	1110	—	—	—	—	—	—	—	—	—	—	—	—	10
11	3	3194	1	1289	13,5	—	—	—	—	—	—	—	—	—	11
	31	985	6	3828	13,5	—	—	—	—	—	—	—	—	—	
VII. Пултускій уѣздъ.															
Гмины:															
1	8	843	—	—	—	—	—	—	—	—	—	—	—	—	1
2	7	1324	5	5919	63,8	—	—	—	—	—	—	—	—	—	2
3	13	761	—	—	—	—	—	—	—	—	—	—	—	—	3
4	25	494	—	—	—	2	1144	9,7	—	—	—	—	—	—	4
5	3	2465	—	—	—	—	—	—	—	—	—	—	—	—	5
6	11	1357	—	—	—	—	—	—	—	—	—	—	—	—	6
7	5	1213	—	—	—	—	—	—	—	—	—	—	—	—	7
8	16	564	—	—	—	—	—	—	—	—	—	—	—	—	8
9	11	765	—	—	—	3	1074	12,6	—	—	—	—	—	—	9
10	14	868	1	94	0,6	—	—	—	—	—	—	—	—	—	10
11	19	638	—	—	—	—	—	—	—	—	—	—	—	—	11
	132	818	6	6013	5,6	5	2218	2,0	—	—	—	—	—	—	



Таблица IV. Дворское

№ № по порядку	НАЗВАНІЯ УѢЗДОВЪ и ГМИНЪ	ПРОСТРАНСТВО ЗЕМЛИ							ВСЕГО	
		пахатной	луговой	лѣсовой	пастбищъ	Всего удобной	неудобной	морг.		
		М	О	Р	Г	О	В		Ъ	
		3	4	5	6	7	8	9	10	
VIII. Щучинскій уѣздъ.										
Гмины:										
1	Белда . . . . .	4488	2119	1057	1280	8944	2500	11444	5864	
2	Богусе . . . . .	4025	1020	309	3564	8918	112	9030	4627	
3	Бялашево . . . . .	910	308	704	145	2067	45	2112	1082	
4	Вонсошъ . . . . .	1204	111	370	97	1782	154	1936	992	
5	Грабово . . . . .	2283	401	1322	940	4946	1304	6250	3202	
6	Пруска . . . . .	1638	2566	1806	1000	7010	868	7878	4037	
7	Радзипловъ . . . . .	1575	945	240	767	3527	57	3584	1837	
8	Руда . . . . .	34	—	200	4	238	6	244	152	
9	Щучинъ . . . . .	5049	655	780	479	6963	50	7013	3594	
	Итого въ уѣздѣ . . . . .	21206	8125	6788	8276	44395	5096	49491	25387	
Сводъ данныхъ по уѣздамъ.										
Уѣзды:										
1	Кольненскій . . . . .	15321	4525	8380	5326	33552	1361	34913	17893	
2	Ломжинскій . . . . .	32747	6887	20231	7579	67444	3918	71362	36562	
3	Мазовецкій . . . . .	19637	5558	12695	2540	40430	2190	42620	21839	
4	Мановскій . . . . .	23396	3417	22715	6215	55743	2085	57828	29631	
5	Островскій . . . . .	36970	6248	23081	2971	69270	2274	71544	36664	
6	Остроленскій . . . . .	12114	3559	11231	2669	29573	962	30535	15646	
7	Пултускій . . . . .	60280	6204	27285	7238	101007	7003	108010	55346	
8	Щучинскій . . . . .	21206	8125	6788	8276	44395	5096	49491	25387	
	Итого по губерніи . . . . .	221671	44523	132406	42814	441414	24889	466303	238968	

землевладѣніе.

№ № по порядку	Число помѣщичьихъ владѣній	На одно имѣніе приходится земли	Маіоратныя имѣнія			Число имѣній, принадлежащихъ евреямъ			% -ное отношеніе къ общему пространству					№ № по порядку
			Число имѣній	Пространство земли	% къ общему пространству	Число имѣній	Пространство земли	% къ общему пространству	пахатной землей	луговой	лѣсовой	пастбищъ	неудобной	
			11	12	13	14	15	16	17	18	19	20	21	
	9	1271	—	—	—	2	2454	21,5	39,2	18,5	9,2	11,2	21,9	1
	8	1129	—	—	—	1	535	5,9	44,6	11,3	3,4	39,5	1,2	2
	2	1056	—	—	—	—	—	—	43,1	14,6	33,3	6,9	2,1	3
	4	484	2	1335	68,2	—	—	—	62,2	5,7	19,1	5,0	8,0	4
	12	527	—	—	—	—	—	—	36,5	6,4	21,2	15,0	20,9	5
	7	1125	1	2185	27,7	1	163	2,0	20,8	32,6	22,9	12,7	11,0	6
	5	716	—	—	—	1	668	18,6	43,9	26,4	6,7	21,4	1,6	7
	1	244	—	—	—	—	—	—	13,9	—	82,0	1,6	2,5	8
	9	799	—	—	—	—	—	—	72,0	9,4	11,1	6,8	0,7	9
	57	868	3	3520	7,1	5	3820	7,7	42,9	16,4	13,7	16,7	10,3	
	32	1091	2	4132	11,8	1	1845	5,2	43,8	13,0	24,0	15,3	3,9	1
	65	1098	9	13745	19,2	4	1921	2,7	45,9	9,7	28,3	10,6	5,5	2
	57	748	—	—	—	5	2393	5,6	46,1	13,0	29,8	6,0	5,1	3
	55	1052	7	4412	7,6	3	3340	5,6	40,5	5,9	39,3	10,7	3,6	4
	79	905	13	5039	7,0	3	3093	4,3	51,7	8,7	32,3	4,1	3,2	5
	31	985	6	3828	13,5	—	—	—	39,7	11,7	36,8	8,7	3,1	6
	132	818	6	6013	5,6	5	2218	2,0	55,8	5,7	25,3	6,7	6,5	7
	57	868	3	3520	7,1	5	3820	7,7	42,9	16,4	13,7	16,7	10,3	8
	508	918	46	40689	8,7	26	18630	4,0	47,5	9,6	28,4	9,2	5,3	







Таблица VI. Казенное

№ № по порядку	НАЗВАНИЯ УЪЗДОВЪ и ГМИНЪ	ПРОСТРАНСТВО ЗЕМЛИ								
		пахатной	луговъ	лѣсовъ	пастбищъ	Всего удобной	неудобной	ВСЕГО		
		М	О	Р	Г	О	В	Ъ	морг.	десят.
		3	4	5	6	7	8	9	10	
<b>I. Кольненскій уѣздъ.</b>										
Гмины:										
1	Гаврихи . . . . .	317	—	15821	—	16138	360	16498	8455	
2	Кубра . . . . .	15	—	607	—	622	50	672	343	
3	Лысе . . . . .	150	—	8171	—	8321	172	8493	4352	
4	Малый Плоцкъ . . . . .	1	110	—	29	140	3	143	73	
5	Рогенице . . . . .	1	—	—	—	1	—	1	0,5	
6	Туросль . . . . .	272	1655	10034	47	12008	280	12288	6298	
7	Червоне . . . . .	93	—	4803	—	4896	92	4988	2556	
	Итого въ уѣздѣ . .	849	1765	39436	76	42126	957	43083	22077	
<b>II. Ломжинскій уѣздъ.</b>										
Гмины:										
1	Замбровъ . . . . .	43	—	515	—	558	—	558	284	
2	Коссаки . . . . .	—	—	20	—	20	1	21	11	
3	Куписки . . . . .	6	—	—	—	6	—	6	3	
4	Люботынъ . . . . .	70	—	819	—	889	22	911	466	
5	Мястково . . . . .	4	—	—	—	4	—	4	2	
6	Хлебетки . . . . .	—	—	84	—	84	2	86	44	
7	Шумово . . . . .	307	—	13337	—	13644	1	13645	6992	
	Итого въ уѣздѣ . .	430	—	14775	—	15205	26	15231	7802	
<b>III. Мазовецкій уѣздъ.</b>										
Гмины:										
1	Посвентне . . . . .	79	21	—	5	105	3	108	55	
	Итого въ уѣздѣ . .	79	21	—	5	105	3	108	55	

землевладѣніе.

№ № по порядку	% -ое отношеніе къ общему пространству.					Пространство казенной земли, сдаваемой въ аренду.							%-ое отношеніе земли, сдаваемой въ аренду, къ общему пространству казенной земли	№ № по порядку		
	пахатной	луговъ	лѣсовъ	пастбищъ	неудобной	пахатной	луговъ	лѣсовъ	пастбищъ	Всего удобной	неудобной	ВСЕГО				
												морг.			десят.	
	11	12	13	14	15	16	17	18	19	20	21	22			23	24
	1,9	—	95,8	—	2,3	—	—	—	—	—	—	—	—	—	—	1
	2,2	—	90,3	—	7,5	—	—	—	—	—	—	—	—	—	—	2
	1,8	—	96,2	—	2,0	—	—	—	—	—	—	—	—	—	—	3
	0,7	76,9	—	20,3	2,1	1	110	—	29	140	3	143	74	100,0	4	
	100,0	—	—	—	—	1	—	—	—	1	—	1	0,5	100,0	5	
	2,2	13,5	81,6	0,4	2,3	1	1655	—	47	1703	88	1791	917	14,4	6	
	1,8	—	96,4	—	1,8	10	—	—	—	10	—	10	5,1	0,2	7	
	1,9	4,1	91,6	0,2	2,2	13	1765	—	76	1854	91	1945	996	4,5		
	7,7	—	92,3	—	—	6	—	—	—	6	—	6	3	1,7	1	
	—	—	95,1	—	4,8	—	—	—	—	—	—	—	—	—	2	
	100,0	—	—	—	—	6	—	—	—	6	—	6	3	100,0	3	
	7,7	—	89,8	—	2,5	—	—	—	—	—	—	—	—	—	4	
	100,0	—	—	—	—	4	—	—	—	4	—	4	2	100,0	5	
	—	—	97,7	—	2,3	—	—	—	—	—	—	—	—	—	6	
	2,2	—	97,8	—	0,0	—	—	—	—	—	—	—	—	—	7	
	2,8	—	97,1	—	0,1	16	—	—	—	16	—	16	8,2	0,1		
	73,1	19,4	—	4,3	3,2	79	21	—	—	105	3	108	56	100,0	1	
	73,1	19,4	—	4,3	3,2	79	21	—	—	105	3	108	56	100,0		



Таблица VI. Казенное

№ № по порядку	НАЗВАНИЯ ГМИНЪ и УЪЗДОВЪ	ПРОСТРАНСТВО ЗЕМЛИ								
		пахатной	луговъ	лѣсовъ	пастбищъ	Всего удобной	неудобной	ВСЕГО		
		М	О	Р	Г	О	В	Ъ	Морг.	Десят.
		1	2	3	4	5	6	9	10	
IV. Маковский уѣздъ.										
Гмины:										
1	Карнево . . . . .	92	4	197	—	293	7	300	158	
2	Пержаново . . . . .	105	—	1587	—	1692	18	1710	876	
3	Селюнь . . . . .	1	5	—	—	6	1	7	4	
4	Сельцъ . . . . .	15	—	921	—	936	12	948	485	
5	Смроцкъ . . . . .	30	—	612	—	642	8	650	333	
6	Сышнево . . . . .	105	—	5228	—	5333	64	5397	2766	
	Итого въ уѣздѣ . .	348	9	8545	—	8902	110	9012	4622	
V. Островскій уѣздъ.										
Гмины:										
1	Бранцикъ . . . . .	573	8	11593	—	12174	100	12274	6301	
2	Длугоседло . . . . .	582	105	8662	122	9471	43	9514	4876	
3	Зарембы-Костельне . . . . .	3	—	—	—	3	—	3	1,5	
4	Коморово . . . . .	—	1	—	—	1	—	1	0,5	
5	Орло . . . . .	250	82	3864	1	4197	44	4241	2173	
6	Поремба . . . . .	492	37	20383	6	20918	345	21263	10899	
7	Шульборже-Коты . . . . .	2	1	—	—	3	2	5	3	
8	Ясеница . . . . .	448	44	4766	32	5290	56	5346	2739	
	Итого въ уѣздѣ . .	2350	278	40268	161	52057	590	52647	26992	
VI. Остроленскій уѣздъ.										
Гмины:										
1	Вахъ . . . . .	310	54	15114	—	15478	200	15678	8035	
2	Говорово . . . . .	29	—	820	—	849	10	859	439	

землевладѣніе.

№ № по порядку	НАЗВАНИЯ ГМИНЪ и УЪЗДОВЪ	% -ное отношеніе къ общему пространству.										Пространство казенной земли, сдаваемой въ аренду.					% -ное отношеніе земли, сдаваемой въ аренду, къ общему пространству казенной земли	№ № по порядку
		пахатной	луговъ	лѣсовъ	пастбищъ	неудобной	пахатной	луговъ	лѣсовъ	пастбищъ	Всего удобной	неудобной	ВСЕГО					
		М	О	Р	Г	О	В	Ъ	Морг.	Десят.	Морг.	Десят.	Морг.	Десят.				
		11	12	13	14	15	16	17	18	19	20	21	22	23	24	25		
		30,6	1,3	65,7	—	2,4	92	4	—	96	2	98	50	32,3	1			
		6,1	—	92,8	—	1,1	—	—	—	—	—	—	—	—	2			
		14,3	71,4	—	—	14,3	1	5	—	6	1	7	3,5	100,0	3			
		1,6	—	97,1	—	1,3	—	—	—	—	—	—	—	—	4			
		4,6	—	94,1	—	1,3	—	—	—	—	—	—	—	—	5			
		1,9	—	97,0	—	1,1	—	—	—	—	—	—	—	—	6			
		3,8	0,1	94,8	—	1,3	93	9	—	102	3	105	54	1,2				
		4,7	0,0	94,4	—	0,9	321	8	—	329	—	329	168	2,7	1			
		6,1	1,1	91,0	1,3	0,5	364	105	—	122	591	43	634	3,4	2			
		100,0	—	—	—	—	3	—	—	3	—	3	1,5	100,0	3			
		—	100,0	—	—	—	—	1	—	1	—	1	0,5	100,0	4			
		5,9	1,9	91,1	0,0	1,1	117	82	—	1	200	16	216	110	5			
		2,3	0,1	96,6	0,0	1,6	103	37	—	6	146	6	152	77	6			
		40,0	20,0	—	—	40,0	2	1	—	3	2	5	2	100,0	7			
		8,4	0,8	89,1	0,6	1,1	282	44	60	32	418	14	432	221	8			
		4,5	0,5	93,6	0,3	1,1	1193	277	60	161	1691	81	1772	908	3,3			
		2,0	0,3	96,4	—	1,3	188	54	—	—	242	5	247	126	1,6	1		
		3,4	—	95,4	—	1,2	14	—	—	—	14	—	14	7	1,6	2		



Таблица VI. Казенное

№ по порядку	НАЗВАНІЯ ГМИНЪ и УЪЗДОВЪ	ПРОСТРАНСТВО ЗЕМЛИ							
		пахатной	луговъ	лѣсовъ	пастбищъ	Всего удобной	неудобной	ВСЕГО	
								Морг.	Десят.
		М	О	Р	Г	О	В	Ъ	9
3	Дылево . . . . .	97	49	11651	3	11800	362	12162	6234
4	Мышинець . . . . .	136	40	6651	—	6827	97	6924	3548
5	Насядки . . . . .	151	16	11625	—	11792	330	12122	6212
6	Ржекунь . . . . .	15	—	1077	—	1092	13	1105	566
7	Трошинъ . . . . .	2	—	—	—	2	2	4	2
	Итого въ уѣздѣ . .	740	159	46938	3	47840	1014	48854	25036
VII. Пултускій уѣздъ.									
Гмины:									
1	Вышковъ . . . . .	480	—	9938	—	10418	—	10418	5339
2	Гзово . . . . .	33	—	209	—	242	—	242	123
3	Заторы . . . . .	62	49	1634	—	1745	—	1745	894
4	Зегрже . . . . .	3	—	—	—	3	—	3	1
5	Козлово . . . . .	103	—	—	—	103	—	103	54
6	Насельскъ . . . . .	6	7	—	—	13	4	17	9
7	Обрыте . . . . .	258	—	6924	—	7182	—	7182	3681
	Итого въ уѣздѣ . .	945	56	18705	—	19706	4	19710	10101
VIII. Щучинскій уѣздъ.									
Гмины:									
1	Белда . . . . .	294	5780	3341	3639	13054	196	13250	6791
2	Вялашево . . . . .	83	—	7027	—	7110	1545	8655	4434
3	Вонсошъ . . . . .	97	9	2305	11	2422	65	2487	1274
4	Пруска . . . . .	153	—	6388	—	6541	300	6841	3505
5	Руда . . . . .	685	4307	9651	217	14860	2179	17039	8732
	Итого въ уѣздѣ . .	1312	10096	28712	3867	43987	4285	48272	24736

землевладѣніе.

% -ное отношеніе къ общему пространству.					Пространство казенной земли, сдаваемой въ аренду.								% -ное отношеніе земли, сдаваемой въ аренду, къ общему пространству казенной земли	№ по порядку
пахатной земли	луговъ	лѣсовъ	пастбищъ	неудобной	пахатной	луговъ	лѣсовъ	пастбищъ	Всего удобной	неудобной	ВСЕГО			
											морг.	десят.		
11	12	13	14	15	16	17	18	19	20	21	22	23		
0,8	0,4	95,8	0,0	3,0	6	49	—	3	58	29	87	44	0,7	3
2,0	0,6	96,0	—	1,4	1	40	—	—	41	—	41	21	0,6	4
1,3	0,1	95,9	—	2,7	2	16	—	—	18	—	18	9	0,1	5
1,3	—	97,5	—	1,2	—	—	—	—	—	—	—	—	—	6
50,0	—	—	—	50,0	2	—	—	—	2	2	4	2	100,0	7
1,5	0,3	96,1	0,0	2,1	213	159	—	3	375	36	411	210	0,8	
4,6	—	95,4	—	—	—	—	—	—	—	—	—	—	—	1
13,6	—	86,4	—	—	19	—	—	—	19	—	19	10	7,8	2
3,6	2,8	93,6	—	—	—	49	—	—	49	—	49	25	2,1	3
100,0	—	—	—	—	3	—	—	—	3	—	3	1,6	100,0	4
100,0	—	—	—	—	103	—	—	—	103	—	103	52	100,0	5
35,3	41,2	—	—	23,5	6	7	—	—	13	4	17	9	100,0	6
3,6	—	96,4	—	—	—	—	—	—	—	—	—	—	—	7
4,8	0,3	94,9	—	0,0	131	56	—	—	187	4	191	97	0,9	
2,2	43,6	25,2	27,5	1,5	194	5780	49	3639	9662	138	9800	5023	73,9	1
1,0	—	81,2	—	17,8	—	—	—	—	—	—	—	—	—	2
3,9	0,4	92,7	0,4	2,6	43	9	—	11	63	6	69	35	2,9	3
2,2	—	93,4	—	4,4	—	—	—	—	—	—	—	—	—	4
4,0	25,3	56,6	1,3	12,8	38	4307	—	217	4562	57	4619	2367	27,1	5
2,7	20,9	59,5	8,0	8,9	275	10096	49	3867	14287	201	14488	7425	30,0	



Таблица VI. Казенное

№ № по порядку	НАЗВАНІЯ УѢЗДОВЪ и ГМИНЪ	ПРОСТРАНСТВО ЗЕМЛИ								
		пахатной	луговъ	лѣсовъ	пастбищъ	Всего удобной	неудобной	ВСЕГО		
		М	О	Р	Г	О	В	Ъ	морг.	десят.
		3	4	5	6	7	8	9	10	
Сводъ данныхъ по уѣздамъ.										
Уѣзды:										
1	Нольненскій . . . . .	849	1765	39436	76	42126	957	43083	22077	
2	Ломжинскій . . . . .	430	—	14775	—	15205	26	15231	7802	
3	Мазовецкій . . . . .	79	21	—	5	105	3	108	55	
4	Мановскій . . . . .	348	9	8545	—	8902	110	9012	4622	
5	Островскій . . . . .	2350	278	49268	161	52057	590	52647	26992	
6	Остроленскій . . . . .	740	159	46938	3	47840	1014	48854	25036	
7	Пултускій . . . . .	945	56	18705	—	19706	4	19710	10101	
8	Щучинскій . . . . .	1312	10096	28712	3867	43987	4285	48272	24736	
	Итого по губерніи . .	7053	12384	206379	4112	229928	6989	236917	121421	

землевладѣніе.

% -ное отношеніе къ общему пространству.					Пространство казенной земли, сдаваемой въ аренду.							% -ное отношеніе земли, сдаваемой въ аренду, къ общему пространству казенной земли	№ № по порядку	
пахатной земли	луговъ	лѣсовъ	пастбищъ	неудобной	пахатной	луговъ	лѣсовъ	пастбищъ	Всего удобной	неудобной	ВСЕГО			
											морг.			десят.
11	12	13	14	15	16	17	18	19	20	21	22			23
1,9	4,1	91,6	0,2	2,2	13	1765	—	76	1854	91	1945	996	4,5	1
2,8	—	97,1	—	0,1	16	—	—	—	16	—	16	8	0,1	2
73,1	19,4	—	4,3	3,2	79	21	—	5	105	3	108	56	100,0	3
3,8	0,1	94,8	—	1,3	93	9	—	—	102	3	105	54	1,2	4
4,5	0,5	93,6	0,3	1,1	1193	277	60	161	1691	81	1772	908	3,3	5
1,5	0,3	96,1	0,0	2,1	213	159	—	3	375	36	411	210	0,8	6
4,8	0,3	94,9	—	0,0	131	56	—	—	187	4	191	97	0,9	7
2,7	20,9	59,5	8,0	8,9	275	10096	49	3867	14287	201	14488	7425	30,0	8
3,0	5,2	87,1	1,7	3,0	2013	12383	109	4112	18617	419	19036	9756	8,0	



Таблица VII. Распределение общаго пространства

№ № по порядку	НАЗВАНІЯ УѢЗДОВЪ, ГОРОДОВЪ и ГМИНЪ	З Е М Л Е								
		Казенное		Городское		Посадское		Дворское		
		Пространство земли	% къ общему пространству	Пространство земли	% къ общему пространству	Пространство земли	% къ общему пространству	Пространство земли	% къ общему пространству	
1	2	3	4	5	6	7	8	9	10	
<b>I. Кольненскій уѣздъ.</b>										
1	Городъ Кольно . . . . .	—	—	3727	100,0	—	—	—	—	—
2	Гмины Гаврихи . . . . .	16498	50,7	—	—	—	—	—	—	—
3	„ Едвабно . . . . .	—	—	—	—	14	0,1	5876	25,7	—
4	„ Кубра . . . . .	672	2,6	—	—	—	—	9286	35,5	—
5	„ Лысе . . . . .	8493	28,9	—	—	—	—	—	—	—
6	„ Малый Плоцкъ . . . . .	143	0,7	—	—	—	—	6401	30,8	—
7	„ Рогенице . . . . .	1	0,0	—	—	—	—	3833	29,1	—
8	„ Стависки . . . . .	—	—	—	—	512	2,5	8853	42,4	—
9	„ Туросль . . . . .	12288	40,0	—	—	—	—	—	—	—
10	„ Червоне . . . . .	4988	26,0	—	—	—	—	664	3,5	—
	Итого въ уѣздѣ . . . . .	43083	19,6	3727	1,7	526	0,2	34913	15,9	—
<b>II. Ломжинскій уѣздъ.</b>										
1	Городъ Ломжа . . . . .	—	—	1356	100,0	—	—	—	—	—
2	Гмины Божеево . . . . .	—	—	—	—	4114	19,6	6962	33,2	—
3	„ Дроздово . . . . .	—	—	—	—	—	—	14189	57,1	—
4	„ Замбровъ . . . . .	558	1,9	—	—	2102	7,3	9023	31,1	—
5	„ Коссаки . . . . .	21	0,1	—	—	—	—	2399	15,7	—
6	„ Куписки . . . . .	6	0,0	—	—	—	—	9327	41,4	—
7	„ Люботынь . . . . .	911	7,3	—	—	—	—	1667	13,4	—
8	„ Мясново . . . . .	4	0,0	—	—	—	—	8686	51,2	—
9	„ Новогродъ . . . . .	—	—	—	—	4199	94,7	233	5,3	—
10	„ Пухалы . . . . .	—	—	—	—	—	—	6614	35,4	—
11	„ Снядово . . . . .	—	—	—	—	70	0,6	1957	18,0	—

земли по категоріямъ собственниковъ.

В Л А Д Ъ Н І Е											% -ное отношеніе главныхъ категорій собственности			№ № по порядку
Мелкой ш л я х т ы		Крестьянское		Цер- ковное	Благот. завед.	Учи- лищъ	Общее про- странство (кромѣ земель церковныхъ и училищн.)		казенной	крупной	мелкой			
Пространство земли	% къ общему пространству	Пространство земли	% къ общему пространству	Пространство земли	Пространство земли	Пространство земли	моргов.	десят.						
11	12	13	14	15	16	17	18	19	20	21	22	23		
—	—	—	—	—	—	1	3727	1909	—	—	100,0	1		
—	—	16016	49,3	—	—	—	32514	16663	50,7	—	49,3	2		
13340	58,3	3639	15,9	13	—	3	22869	11719	—	25,7	74,3	3		
11998	45,9	4180	16,0	15	—	2	26136	13394	2,6	35,5	51,9	4		
—	—	20923	71,1	—	—	—	29416	15075	28,9	—	71,1	5		
1694	8,1	12542	60,4	6	—	2	20780	10650	0,7	30,8	68,5	6		
7267	55,1	2077	15,8	6	—	2	13178	6755	0,0	29,1	70,9	7		
8214	39,4	3286	15,7	7	—	2	20865	10692	—	42,4	57,6	8		
—	—	18407	60,0	5	—	—	30695	15731	40,0	—	60,0	9		
2114	11,0	11393	59,5	—	—	—	19159	9818	26,0	3,5	70,5	10		
44627	20,4	92463	42,2	52	—	12	219339	112406	19,6	15,9	64,5			
—	—	—	—	17	4	—	1356	694	—	—	100,0	1		
4411	21,0	5501	26,2	10	—	2	20988	10756	—	33,2	66,8	2		
5534	22,3	5107	20,6	18	—	1	24830	12725	—	57,1	42,9	3		
14728	50,8	2589	8,9	6	—	2	29000	14862	1,9	31,1	67,0	4		
10846	70,8	2049	13,4	12	—	4	15315	7848	0,1	15,7	84,2	5		
429	1,9	12792	56,7	—	—	6	22554	11558	0,0	41,4	58,6	6		
6069	48,6	3828	30,7	6	—	4	12475	6393	7,3	13,4	79,3	7		
5450	32,1	2830	16,7	6	—	4	16970	8697	0,0	51,2	48,8	8		
—	—	—	—	6	—	3	4432	2271	—	5,3	94,7	9		
10336	55,3	1726	9,3	6	—	2	18676	9570	—	35,4	64,6	10		
7913	72,9	923	8,5	6	—	3	10863	5567	—	18,0	82,0	11		



Таблица VII. Распредѣленіе общаго пространства

№ № по порядку	НАЗВАНІЯ УѢЗДОВЪ, ГОРОДОВЪ и ГМИНЪ	З Е М Л Е								
		Казенное		Городское		Посадское		Дворское		
		Пространство земли	% къ общему пространству	Пространство земли	% къ общему пространству	Пространство земли	% къ общему пространству	Пространство земли	% къ общему пространству	
1	2	3	4	5	6	7	8	9	10	
12	Гмины Хлебетки . . . . .	86	0,6	—	—	—	—	804	5,4	
13	" Шумово . . . . .	13645	42,9	—	—	—	—	1430	4,5	
14	" Щепанково . . . . .	—	—	—	—	—	—	8071	36,7	
	Итого въ уѣздѣ . . . . .	15231	6,2	1356	0,7	10485	4,1	71362	29,0	
III. Мазовецкій уѣздъ.										
1	Городъ Тыкоцинъ . . . . .	—	—	3278	100,0	—	—	—	—	
2	Гмины Ключово . . . . .	—	—	—	—	700	4,0	6442	36,7	
3	" Ковалевщина . . . . .	—	—	—	—	—	—	7586	29,5	
4	" Мазовецкъ . . . . .	—	—	—	—	1452	9,5	3821	25,0	
5	" Пекуты . . . . .	—	—	—	—	—	—	2750	16,8	
6	" Пищаты . . . . .	—	—	—	—	—	—	300	2,1	
7	" Посвентне . . . . .	108	0,8	—	—	—	—	3460	26,4	
8	" Соколы . . . . .	—	—	—	—	344	3,6	2414	25,2	
9	" Стельмахово . . . . .	—	—	—	—	—	—	10634	55,1	
10	" Шепетово . . . . .	—	—	—	—	—	—	5213	16,6	
	Итого въ уѣздѣ . . . . .	108	0,1	3278	1,9	2496	1,6	42620	25,7	
IV. Маковскій уѣздъ.										
1	Городъ Маковъ . . . . .	—	—	694	100,0	—	—	—	—	
2	Гмины Карнево . . . . .	300	1,6	—	—	—	—	11293	60,0	
3	" Красносельцъ . . . . .	—	—	—	—	249	0,7	13359	39,7	
4	" Пержаново . . . . .	1710	9,8	—	—	—	—	4862	27,9	
5	" Плонявы . . . . .	—	—	—	—	—	—	10727	45,2	
6	" Сельцъ . . . . .	948	6,2	—	—	—	—	1487	9,6	

земли по категоріямъ собственниковъ.

В Л А Д Ъ Н І Е									% -ное отношеніе главныхъ категорій собственности			№ № по порядку
Мелкой ш л я х т ы		Крестьянское		Цер- ковное	Благот. завед.	Учи- лищъ	Общее про- странство (кромѣ земель церковныхъ и училищн.)		казенной	крупной	мелкой	
Пространство земли	% къ общему пространству	Пространство земли	% къ общему пространству	Пространство земли	Пространство земли	Пространство земли	моргов. десят.					
11	12	13	14	15	16	17	18	19	20	21	22	23
11019	74,2	2932	19,8	6	—	1	14841	7605	0,6	5,4	94,0	12
8223	25,9	8493	26,7	8	—	7	31791	16292	42,9	4,5	52,6	13
8575	39,0	5360	24,3	6	—	1	22006	11278	—	36,7	63,3	14
93533	38,0	54130	22,0	113	4	41	246097	126116	6,2	29,0	64,8	
I. Мазовецкій уѣздъ.												
—	—	—	—	11	—	2	3278	1679	—	—	100,0	1
5439	30,9	4998	28,4	12	—	2	17579	9008	—	36,7	63,3	2
7595	29,5	10599	41,0	17	—	4	25740	13191	—	29,5	70,5	3
8907	58,3	1106	7,2	59	90	7	15286	7834	—	25,0	75,0	4
11459	70,1	2139	13,1	66	—	6	16348	8378	—	16,8	83,2	5
13548	96,3	219	1,6	7	—	2	14067	7208	—	2,1	97,9	6
8116	62,0	1409	10,8	12	—	1	13093	6710	0,8	26,4	72,8	7
5692	59,4	1138	11,8	6	—	2	9588	4914	—	25,2	74,8	8
3847	19,9	4828	25,0	—	—	—	19309	9895	—	55,1	44,9	9
24671	78,8	1435	4,6	45	—	7	31319	16049	—	16,6	83,4	10
89274	53,9	27831	16,8	235	90	33	165607	84866	0,1	25,7	74,2	
II. Маковскій уѣздъ.												
—	—	—	—	—	—	—	694	355	—	—	100,0	1
3639	19,3	3600	19,1	12	—	1	18832	9651	1,6	60,0	38,4	2
9553	28,4	10481	31,2	6	—	13	33642	17241	—	39,7	60,3	3
7519	43,1	3345	19,2	6	—	4	17436	8940	9,8	27,9	62,3	4
9641	40,6	3383	14,2	6	—	6	23751	12171	—	45,2	54,8	5
9563	62,1	3413	22,1	—	—	—	15411	7897	6,2	9,6	84,2	6



Таблица VII. Распределение общаго пространства

№ № по порядку	НАЗВАНІЯ УѢЗДОВЪ, ГОРОДОВЪ и ГМИНЪ	З Е М Л Е								
		Казенное		Городское		Посадское		Дворекоc		
		Пространство земли	% къ общему пространству	Пространство земли	% къ общему пространству	Пространство земли	% къ общему пространству	Пространство земли	% къ общему пространству	
1	2	3	4	5	6	7	8	9	10	
7	Гмины Селюнь . . . . .	7	0,1	—	—	2998	22,4	2456	18,3	
8	„ Смроцкъ . . . . .	650	3,4	—	—	—	—	6836	36,0	
9	„ Сышнево . . . . .	5397	17,2	—	—	—	—	6808	21,6	
	Итого въ уѣздѣ . . . . .	<b>9012</b>	<b>5,2</b>	<b>694</b>	<b>0,4</b>	<b>3247</b>	<b>1,9</b>	<b>57828</b>	<b>33,3</b>	
V. Островскій уѣздъ.										
1	Городъ Островъ . . . . .	—	—	6667	100,0	—	—	—	—	
2	Гмины Бранцикъ . . . . .	12274	50,3	—	—	—	—	3119	12,8	
3	„ Вархолы . . . . .	—	—	—	—	2982	26,2	1021	9,0	
4	„ Длугоседло . . . . .	9514	31,7	—	—	—	—	7162	23,8	
5	„ Дмохи-Глинки . . . . .	—	—	—	—	—	—	6325	37,9	
6	„ Зарембы-Костельне . . . . .	3	0,0	—	—	—	—	2612	22,0	
7	„ Каменчикъ-Велькій . . . . .	—	—	—	—	—	—	2303	15,7	
8	„ Коморово . . . . .	1	0,0	—	—	—	—	24723	70,3	
9	„ Нуръ . . . . .	—	—	—	—	2522	21,8	3465	29,9	
10	„ Орло . . . . .	4241	17,1	—	—	1838	7,4	9822	39,6	
11	„ Поремба . . . . .	21263	63,9	—	—	—	—	666	2,0	
12	„ Шульборже-Коты . . . . .	5	0,0	—	—	—	—	6786	40,3	
13	„ Ясеница . . . . .	5346	18,4	—	—	—	—	3540	12,2	
	Итого въ уѣздѣ . . . . .	<b>52647</b>	<b>19,8</b>	<b>6667</b>	<b>2,5</b>	<b>7342</b>	<b>2,8</b>	<b>71544</b>	<b>26,8</b>	
VI. Остроленскій уѣздъ.										
1	Городъ Остроленка . . . . .	—	—	7230	100,0	—	—	—	—	
2	Гмины Вахъ . . . . .	15678	38,0	—	—	—	—	—	—	
3	„ Говорово . . . . .	859	6,1	—	—	2	0,0	6800	48,4	

земли по категоріямъ собственниковъ.

В Л А Д Ъ Н І Е											% -ное отношеніе главныхъ категорій собственности			№ № по порядку
Мелкой ш л я х т ы		Крестьянское		Цер- ковное	Благот. завед.	Учи- лицъ	Общее про- странство (кроме земель церковныхъ и училищн.)		казенной	крупной	мелкой			
Пространство земли	% къ общему пространству	Пространство земли	% къ общему пространству	Пространство земли	Пространство земли	Пространство земли	моргов.	десят.						
11	12	13	14	15	16	17	18	19	20	21	22	23		
7307	54,5	629	4,7	16	—	7	13397	6865	0,1	18,3	81,6	7		
6051	31,8	5478	28,8	6	—	7	19015	9744	3,4	36,0	60,6	8		
10097	32,1	9157	29,1	16	—	9	31459	16121	17,2	21,6	61,2	9		
<b>63370</b>	<b>36,5</b>	<b>39486</b>	<b>22,7</b>	<b>68</b>	—	<b>47</b>	<b>173637</b>	<b>88985</b>	<b>5,2</b>	<b>33,3</b>	<b>61,5</b>			
. . . . .														
—	—	—	—	6	—	3	6667	3415	—	—	100,0	1		
—	—	9002	36,9	6	—	10	24395	12502	50,3	12,8	36,9	2		
7108	62,4	272	2,4	8	—	—	11383	5834	—	9,0	91,0	3		
—	—	13387	44,5	6	—	23	30063	15407	31,7	23,8	44,5	4		
8136	48,8	2220	13,3	12	—	2	16681	8549	—	37,9	62,1	5		
8338	70,3	916	7,7	13	—	2	11869	6081	0,0	22,0	78,0	6		
11562	78,9	787	5,4	6	522	5	14652	7508	—	15,7	84,3	7		
—	—	10457	29,7	12	—	4	35181	18030	0,0	70,3	29,7	8		
3160	27,3	2426	21,0	6	—	—	11573	5929	—	29,9	70,1	9		
—	—	8920	35,9	8	—	6	24821	12720	17,1	39,6	43,3	10		
—	—	11351	34,1	6	—	9	33280	17055	63,9	2,0	34,1	11		
6687	39,7	3356	20,0	10	—	5	16834	8627	0,0	40,3	59,7	12		
2974	10,2	17179	59,2	56	—	16	29039	14881	18,4	12,2	69,4	13		
<b>47965</b>	<b>18,0</b>	<b>80273</b>	<b>30,1</b>	<b>155</b>	<b>522</b>	<b>85</b>	<b>266438</b>	<b>136538</b>	<b>19,8</b>	<b>26,8</b>	<b>53,4</b>			
. . . . .														
—	—	—	—	10	—	3	7230	3705	—	—	100,0	1		
—	—	25564	62,0	—	—	—	41242	21187	38,0	—	62,0	2		
403	2,9	5993	42,6	6	—	3	14057	7203	6,1	48,4	45,5	3		



Таблица VII. Распределение общаго пространства

№ № по порядку	НАЗВАНІЯ УѢЗДОВЪ, ГОРОДОВЪ и ГМИНЪ	З Е М Л Е								
		Казенное		Городское		Посадское		Дворское		
		Пространство земли	% къ общему пространству	Пространство земли	% къ общему пространству	Пространство земли	% къ общему пространству	Пространство земли	% къ общему пространству	
1	2	3	4	5	6	7	8	9	10	
4	Гмины Дылево . . . . .	12162	31,1	—	—	—	—	117	0,3	
5	„ Мышинець . . . . .	6942	24,3	—	—	1636	5,7	—	—	
6	„ Наклы . . . . .	—	—	—	—	—	—	1610	17,0	
7	„ Насядки . . . . .	12122	38,9	—	—	—	—	16	0,1	
8	„ Писки . . . . .	—	—	—	—	—	—	565	7,7	
9	„ Ржекунь . . . . .	1105	5,5	—	—	—	—	6290	31,1	
10	„ Трошинъ . . . . .	4	0,0	—	—	—	—	—	—	
11	„ Червинъ . . . . .	—	—	—	—	—	—	5554	27,4	
12	„ Щавинъ . . . . .	—	—	—	—	—	—	9583	54,4	
	Итого въ уѣздѣ . . . . .	48854	19,9	7230	2,9	1638	0,7	30535	12,4	
VII. Пултускій уѣздъ.										
1	Городъ Пултускъ . . . . .	—	—	1617	100,0	—	—	—	—	
2	„ Насельскъ . . . . .	—	—	542	100,0	—	—	—	—	
3	Гмины Винница . . . . .	—	—	—	—	—	—	6744	45,1	
4	„ Вышковъ . . . . .	10418	34,6	—	—	2271	7,5	9272	30,8	
5	„ Гзово . . . . .	242	1,3	—	—	—	—	9894	53,5	
6	„ Голембе . . . . .	—	—	—	—	—	—	11848	50,1	
7	„ Заторы . . . . .	1745	10,9	—	—	—	—	7397	46,2	
8	„ Зегрже . . . . .	3	0,0	—	—	1363	5,8	14926	63,8	
9	„ Клешево . . . . .	—	—	—	—	—	—	6064	40,5	
10	„ Козлово . . . . .	103	0,6	—	—	—	—	9049	55,3	
11	„ Насельскъ . . . . .	17	0,1	—	—	—	—	8521	35,9	
12	„ Обрыте . . . . .	7182	21,4	—	—	—	—	12160	36,1	
13	„ Сомянка . . . . .	—	—	—	—	—	—	12135	57,2	
	Итого въ уѣздѣ . . . . .	19710	8,3	2159	0,9	3634	1,5	108010	45,3	

земли по категоріямъ собственниковъ.

В Л А Д Ъ Н І Е										% -ное отношеніе главныхъ категорій собственности			№ № по порядку
Мелкой ш л я х т ы		Крестьянское		Цер- ковное	Благот. завед.	Учи- лищъ	Общее про- странство (кромѣ земель церковныхъ и училищн.)		казенной	группной	мелкой		
Пространство земли	% къ общему пространству	Пространство земли	% къ общему пространству	Пространство земли	Пространство земли	Пространство земли	моргов.	десят.					
11	12	13	14	15	16	17	18	19	20	21	22	23	
—	—	20530	62,6	6	—	2	32809	16763	37,1	0,3	62,6	4	
—	—	19974	70,6	6	—	2	28534	14623	24,3	—	75,7	5	
7829	82,5	49	0,5	6	—	—	9488	4861	—	17,0	83,0	6	
—	—	19027	61,0	—	—	3	31165	15971	38,9	0,1	61,0	7	
5857	79,9	907	12,4	6	—	2	7329	3755	—	7,7	92,3	8	
5829	28,8	6987	34,6	6	—	—	20211	10358	5,5	31,1	64,1	9	
1097	6,9	14721	93,1	6	—	3	15822	8113	0,0	—	100,0	10	
11233	55,7	3409	16,9	6	—	—	20196	10351	—	27,4	72,6	11	
657	3,7	7375	41,9	—	—	—	17615	9027	—	54,4	45,6	12	
32905	13,4	124536	50,7	58	—	18	245698	125917	19,9	12,4	64,1		
—	—	—	—	—	—	1	1617	828	—	—	100,0	1	
—	—	—	—	—	—	2	542	277	—	—	100,0	2	
4216	28,2	3994	26,7	12	—	2	14954	7663	—	45,1	54,9	3	
—	—	8129	27,1	6	—	9	30090	15420	34,6	30,8	34,6	4	
3027	16,3	5323	28,9	13	—	16	18486	9474	1,3	53,5	45,2	5	
5137	21,7	6685	28,2	12	—	2	23670	12131	—	50,1	49,9	6	
—	—	6859	42,9	12	—	9	16001	8200	10,9	46,2	42,9	7	
—	—	7109	30,4	8	—	21	23401	11992	0,0	63,8	36,2	8	
—	—	8897	59,5	—	493	5	14961	7667	—	40,5	59,5	9	
3296	20,2	3911	23,9	18	—	2	16359	8384	0,6	55,3	44,1	10	
5670	23,9	9519	40,1	6	—	4	23727	12159	0,1	35,9	64,0	11	
—	—	14302	42,5	18	—	17	33644	17242	21,4	36,1	42,5	12	
909	4,3	8168	38,5	6	—	10	21212	10871	—	57,2	42,8	13	
22255	9,3	82896	34,7	111	493	100	238664	122308	8,3	45,3	46,4		











Таблица VIII. Распределение общаго

№ № по порядку	НАЗВАНІЯ УЪЗДОВЪ, ГОРОДОВЪ и ГМИНЪ	ПРОСТРАНСТВО				
		пахатной	луговъ	лѣсовъ	пастбищъ	Всего удобной
1	2	3	4	5	6	7
12	Гмины Хлебетки . . . . .	9762	2248	849	1483	14342
13	„ Шумово . . . . .	15034	178	14874	767	30853
14	„ Щепанково . . . . .	16592	1534	1641	1358	21125
	Итого въ уѣздѣ . .	<b>144040</b>	<b>20207</b>	<b>46929</b>	<b>23059</b>	<b>234235</b>
<b>III. Мазовецкій уѣздъ.</b>						
1	Городъ Тыкоцинъ . . . . .	1968	690	500	60	3218
2	Гмины Ключово . . . . .	11423	2255	1781	1165	16624
3	„ Ковалевщина . . . . .	11709	3526	5186	4000	24421
4	„ Мазовецкъ . . . . .	9752	1305	1993	1462	14512
5	„ Пекуты . . . . .	10242	1005	2847	929	15023
6	„ Пицаты . . . . .	9623	885	919	1420	12847
7	„ Посвентне . . . . .	8964	1590	1670	707	12931
8	„ Соколы . . . . .	4856	1065	2404	849	9174
9	„ Стельмахово . . . . .	9712	2431	5002	189	17334
10	„ Шепетово . . . . .	13726	4118	3535	5722	27101
	Итого въ уѣздѣ . .	<b>91975</b>	<b>18870</b>	<b>25837</b>	<b>16503</b>	<b>153185</b>
<b>IV. Маковскій уѣздъ.</b>						
1	Городъ Маковъ . . . . .	639	43	—	12	694
2	Гмины Карнево . . . . .	12631	223	1595	4038	18487
3	„ Красносельцъ . . . . .	15345	3377	11259	3212	33193
4	„ Пержаново . . . . .	7815	1011	5769	2395	16990
5	„ Плонявы . . . . .	12491	1089	5672	2153	21405
6	„ Сельцъ . . . . .	6181	1257	3497	3603	14538

пространства земли по угодьямъ.

№ № по порядку	ЗЕМЛИ	% -ное отношеніе къ общему пространству					№ № по порядку			
		неудобной	ВСЕГО		пахатной земли	луговъ		лѣсовъ	пастбищъ	неудобной
			морговъ	десятинь						
8	9	10	11	12	13	14	15	16		
	499	14841	7605	65,8	15,1	5,7	10,0	3,4	12	
	938	31791	16292	47,3	0,6	46,8	2,4	2,9	13	
	881	22006	11278	75,4	7,0	7,4	6,2	4,0	14	
	<b>11862</b>	<b>246007</b>	<b>126116</b>	<b>58,5</b>	<b>8,2</b>	<b>10,1</b>	<b>9,4</b>	<b>4,8</b>		
<b>III. Мазовецкій уѣздъ.</b>										
	60	3278	1679	60,0	21,1	15,3	1,8	1,8	1	
	955	17579	9008	65,0	12,8	10,1	6,6	5,5	2	
	1319	25740	13191	45,5	13,7	20,2	15,5	5,1	3	
	774	15286	7834	63,8	8,5	13,0	9,6	5,1	4	
	1325	16348	8378	62,7	6,1	17,4	5,7	8,1	5	
	1220	14067	7208	68,4	6,3	6,5	10,1	8,7	6	
	162	13093	6710	68,5	12,1	12,8	5,4	1,2	7	
	414	9588	4914	50,6	11,1	25,1	8,9	4,3	8	
	1975	19309	9895	50,3	12,6	25,9	1,0	10,2	9	
	4218	31319	16049	43,8	13,1	11,3	18,3	13,5	10	
	<b>12422</b>	<b>165607</b>	<b>84866</b>	<b>55,5</b>	<b>11,4</b>	<b>15,6</b>	<b>10,0</b>	<b>7,5</b>		
<b>IV. Маковскій уѣздъ.</b>										
	—	694	355	92,1	6,2	—	1,7	—	1	
	345	18832	9651	67,1	1,2	8,5	21,4	1,8	2	
	449	33642	17241	45,6	10,0	33,5	9,6	1,3	3	
	446	17436	8940	44,8	5,8	33,1	13,7	2,6	4	
	2346	23751	12171	52,6	4,6	23,9	9,0	9,9	5	
	873	15411	7897	40,1	8,1	22,7	23,4	5,7	6	



Таблица VIII. Распределение общаго

№ № по порядку	НАЗВАНІЯ УЪЗДОВЪ, ГОРОДОВЪ и ГМИНЪ	ПРОСТРАНСТВО				
		пахатной	луговъ	лѣсовъ	пастбищъ	Всего удобной
7	„ Селюнь . . . . .	7500	866	1011	3682	13059
8	„ Смрочкъ . . . . .	11004	1095	4449	1785	18333
9	„ Сышнево . . . . .	11557	3413	11579	2434	28983
	Итого въ уѣздѣ . .	<b>85163</b>	<b>12374</b>	<b>44831</b>	<b>23314</b>	<b>165682</b>
V. Островскій уѣздъ.						
1	Городъ Островъ . . . . .	4951	342	1127	10	6430
2	Гмины Бранцикъ . . . . .	7478	2169	12319	1440	23406
3	„ Вархолы . . . . .	8210	383	357	1486	10436
4	„ Длугоседло . . . . .	12606	4459	9684	2709	29458
5	„ Дмохи-Глинки . . . . .	13133	1001	562	1303	15999
6	„ Зарембы-Костельне . . . . .	5602	479	2934	2469	11484
7	„ Каменчикъ-Велькій . . . . .	9978	1758	1132	1670	14538
8	„ Коморово . . . . .	21226	3925	9716	200	35067
9	„ Орло . . . . .	6284	663	2511	757	10215
10	„ Нуръ . . . . .	9867	1201	10944	1367	23379
11	„ Поремба . . . . .	7712	2714	20529	1236	32191
12	„ Шульборже-Коты . . . . .	10115	831	3030	2116	16092
13	„ Ясеница . . . . .	20953	908	5064	1016	27941
	Итого въ уѣздѣ . .	<b>138115</b>	<b>20833</b>	<b>79909</b>	<b>17779</b>	<b>256636</b>
VI. Остроленскій уѣздъ.						
1	Городъ Остроленка . . . . .	4923	738	105	735	6501
2	Гмины Вахъ . . . . .	9108	9104	15142	5596	38950
3	„ Говорово . . . . .	8393	1131	1649	2263	13436
4	„ Дылево . . . . .	7732	4803	11895	5422	29852

пространства земли по угодьямъ.

З Е М Л И			% -ное отношеніе къ общему пространству					№ № по порядку
неудобной	В С Е Г О		пахатной земли	луговъ	лѣсовъ	пастбищъ	неудобной	
	морговъ	десятинь						
8	9	10	11	12	13	14	15	16
338	13397	6865	56,0	6,5	7,5	27,5	2,5	7
682	19015	9744	57,9	5,8	23,3	9,4	3,6	8
2476	31459	16121	36,7	10,9	36,8	7,7	7,9	9
<b>7955</b>	<b>173637</b>	<b>88085</b>	<b>49,1</b>	<b>7,1</b>	<b>25,8</b>	<b>13,4</b>	<b>4,6</b>	
237	6667	3415	74,3	5,1	16,9	0,1	3,6	1
989	24395	12502	30,6	8,9	50,5	5,9	4,1	2
947	11383	5834	72,1	3,4	3,1	13,1	8,3	3
605	30063	15407	42,0	14,8	32,2	9,0	2,0	4
682	16681	8549	78,7	6,0	3,4	7,8	4,1	5
385	11869	6081	47,2	4,0	24,7	20,8	3,3	6
114	14652	7508	68,1	12,0	7,7	11,4	0,8	7
114	35181	18030	60,3	11,2	27,6	0,6	0,3	8
1358	11573	5929	54,3	5,7	21,7	6,6	11,7	9
1442	24821	12720	39,8	4,8	44,1	5,5	5,8	10
1089	33280	17055	23,2	8,1	61,7	3,7	3,3	11
742	16834	8627	60,1	4,9	18,0	12,6	4,4	12
1098	29039	14881	72,2	3,1	17,4	3,5	3,8	13
<b>9802</b>	<b>266438</b>	<b>136538</b>	<b>51,8</b>	<b>7,8</b>	<b>30,0</b>	<b>6,7</b>	<b>3,7</b>	
729	7230	3705	68,1	10,2	1,4	10,2	10,1	1
2292	41242	21187	22,1	22,1	36,7	13,6	5,5	2
621	14057	7203	59,7	8,1	11,7	16,1	4,4	3
2957	32809	16763	23,6	14,6	36,3	16,5	9,0	4



Таблица VIII. Распределение общаго

№ по порядку	НАЗВАНІЯ УѢЗДОВЪ, ГОРОДОВЪ и ГМИНЪ	ПРОСТРАНСТВО				
		пахатной	луговъ	лѣсовъ	пастбищъ	Всего уробной
1	2	3	4	5	6	7
5	Гмины Мышинецъ . . . . .	11408	3564	6664	2936	24572
6	„ Наклы . . . . .	4498	899	526	2092	8015
7	„ Насядки . . . . .	6516	4891	11963	5161	28531
8	„ Писки . . . . .	4774	581	880	880	7055
9	„ Ржекунь . . . . .	8275	2823	5612	2717	19427
10	„ Трошинъ . . . . .	10151	1704	1283	2378	15516
11	„ Червинъ . . . . .	11943	1632	5408	541	19524
12	„ Щавинъ . . . . .	7106	2045	6276	1585	17012
	Итого въ уѣздѣ . .	<b>94827</b>	<b>33915</b>	<b>67403</b>	<b>32246</b>	<b>228391</b>
VII. Пултускій уѣздъ.						
1	Городъ Пултускъ . . . . .	1200	234	1	160	1595
2	„ Насельскъ . . . . .	401	141	—	—	542
3	Гмины Винница . . . . .	6885	884	3004	2032	12805
4	„ Вышковъ . . . . .	9426	1500	12398	3045	26369
5	„ Гзово . . . . .	11112	518	1624	3132	16386
6	„ Голембе . . . . .	13629	730	5151	1305	20815
7	„ Заторы . . . . .	7267	1939	4911	1248	15365
8	„ Зегрже . . . . .	17991	810	3100	920	22821
9	„ Клешеве . . . . .	10129	1047	1477	1495	14148
10	„ Козлово . . . . .	10567	1000	3799	708	16074
11	„ Насельскъ . . . . .	16461	881	1906	2214	21462
12	„ Обрыте . . . . .	15705	4526	10535	1866	32632
13	„ Сомянка . . . . .	15443	1301	2405	1075	20224
	Итого въ уѣздѣ . .	<b>136216</b>	<b>15511</b>	<b>50311</b>	<b>19200</b>	<b>221238</b>

пространства земли по угодьямъ.

ЗЕМЛИ			% -ное отношеніе къ общему пространству					№ по порядку
неудобной	ВСЕГО		пахатной земли	ЛУГОВЪ	ЛѢСОВЪ	пастбищъ	неудобной	
	морговъ	десятинь						
8	9	10	11	12	13	14	15	16
3962	28534	14623	40,0	12,5	23,3	10,3	13,9	5
1473	9488	4861	47,4	9,5	5,5	22,1	15,5	6
2634	31165	15971	20,9	15,7	38,4	16,6	8,4	7
274	7329	3755	65,1	7,9	12,0	11,2	3,8	8
784	20211	10358	40,9	14,0	27,8	13,4	3,9	9
306	15822	8113	64,2	10,0	8,1	15,0	1,9	10
672	20196	10351	59,1	8,1	26,8	2,7	3,3	11
603	17615	9027	40,4	11,6	35,6	9,0	3,4	12
<b>17307</b>	<b>245698</b>	<b>125917</b>	<b>38,6</b>	<b>13,8</b>	<b>27,4</b>	<b>13,1</b>	<b>7,1</b>	
22	1617	828	74,2	14,5	0,1	9,9	1,3	1
—	542	277	74,0	26,0	—	—	—	2
2149	14954	7663	46,0	5,9	20,1	13,6	14,4	3
3721	30090	15420	31,3	5,0	41,2	10,1	12,4	4
2100	18486	9474	60,1	2,8	8,8	16,9	11,4	5
2855	23670	12131	57,6	3,1	21,8	5,5	12,0	6
636	16001	8200	45,4	12,1	30,7	7,8	4,0	7
580	23401	11992	76,9	3,5	13,2	3,9	2,5	8
813	14961	7667	67,7	7,0	9,9	10,0	5,4	9
285	16359	8384	64,6	6,1	23,2	4,3	1,8	10
2265	23727	12159	69,4	3,7	8,0	9,3	9,6	11
1012	33644	17242	46,7	13,5	31,3	5,5	3,0	12
988	21212	10871	72,8	6,1	11,3	5,1	4,7	13
<b>17426</b>	<b>238664</b>	<b>122308</b>	<b>57,1</b>	<b>6,5</b>	<b>21,1</b>	<b>8,0</b>	<b>7,3</b>	



Таблица VIII. Распределение общаго

№ № по порядку	НАЗВАНІЯ УЪЗДОВЪ, ГОРОДОВЪ и ГМИНЪ	ПРОСТРАНСТВО				
		пахатной	луговъ	лѣсовъ	пастбищъ	Всего удобной
1	2	3	4	5	6	7
VIII. Щучинскій уѣздъ.						
	Городъ Щучинъ . . . . .	708	14	—	76	798
1	Гмины Белда . . . . .	14402	10444	6320	7202	38368
2	„ Богуше . . . . .	11180	2426	872	7867	22345
3	„ Бялашево . . . . .	4549	2292	9376	1872	18089
4	„ Вонсошъ . . . . .	9951	468	2992	1231	14642
5	„ Грабово . . . . .	12876	1514	2911	6955	24256
6	„ Пруска . . . . .	6059	4533	8219	2072	20883
7	„ Радзиковъ . . . . .	9106	2938	950	2299	15293
8	„ Руда . . . . .	3782	6352	9897	4275	24306
9	„ Щучинъ . . . . .	13086	1719	1115	1199	17119
	Итого въ уѣздѣ . .	85699	32700	42652	35048	196099
Сводъ данныхъ по губерніи.						
Уѣзды:						
1	Кольненскій . . . . .	93094	37863	51748	24724	207249
2	Ломжинскій . . . . .	144040	20207	46929	23059	234235
3	Мазовецкій . . . . .	91975	18870	25837	16503	153185
4	Мановскій . . . . .	85163	12374	44831	23314	165682
5	Островскій . . . . .	138115	20833	79909	17779	256636
6	Остроленскій . . . . .	94827	33915	67403	32246	228391
7	Пултускій . . . . .	138216	15511	50311	19200	221238
8	Щучинскій . . . . .	85699	32700	42652	35048	196099
	Итого по губерніи . .	869129	192093	409620	191873	1662715

пространства земли по угодьямъ.

№ № по порядку	ЗЕМЛИ			% -ное отношеніе къ общему пространству					№ № по порядку
	неудобной	ВСЕГО		пахатной земли	луговъ	лѣсовъ	пастбищъ	неудобной	
		морговъ	десятинь						
8	9	10	11	12	13	14	15	16	
	20	818	419	86,6	1,6	—	9,3	2,5	1
	3021	41389	21210	34,8	25,2	15,3	17,4	7,3	2
	955	23300	11941	48,0	10,4	3,7	33,8	4,1	3
	2088	20177	10341	22,5	11,4	46,5	9,3	10,3	4
	1182	15824	8109	62,9	2,9	18,9	7,8	7,5	5
	5016	29272	15002	44,0	5,2	9,9	23,8	17,1	6
	2051	22934	11753	26,4	19,8	35,8	9,0	9,0	7
	410	15703	8047	58,0	18,7	6,1	14,6	2,6	8
	4548	28854	14787	13,1	22,0	34,3	14,8	15,8	9
	148	17267	8848	75,8	10,0	6,5	6,9	0,8	10
	19439	215538	110457	39,8	15,2	19,8	16,2	9,0	
	12090	219339	112406	42,4	17,2	23,6	11,3	5,5	1
	11862	246097	126116	58,5	8,2	19,1	9,4	4,8	2
	12422	165607	84866	55,5	11,4	15,6	10,0	7,5	3
	7955	173637	88985	49,1	7,1	25,8	13,4	4,6	4
	9802	266438	136538	51,8	7,8	30,0	6,7	3,7	5
	17307	245698	125917	38,6	13,8	27,4	13,1	7,1	6
	17426	238664	122308	57,1	6,5	21,1	8,0	7,3	7
	19439	215538	110457	39,8	15,2	19,8	16,2	9,0	8
	108303	1771018	907593	49,1	10,9	23,1	10,8	6,1	



Таблица IX. Распредѣленіе общаго пространства

№ № по порядку	НАЗВАНІЯ УѢЗДОВЪ, ГОРОДОВЪ и ГМИНЪ	I. ПАХАТНЫЯ					
		Общее пространство	Изъ общаго пространства пахатныхъ земель принадлежитъ				
			Казнѣ	Городамъ и посадамъ	Помѣщичья	Мелкой шляхтѣ	Крестьянамъ
1	2	3	4	5	6	7	8
I. Кольненскій уѣздъ.							
1	Городъ Кольно . . . . .	2483	—	2483	—	—	—
2	Гмины Гаврихи . . . . .	8044	317	—	—	—	7727
3	„ Едвабно . . . . .	14291	—	14	3291	8113	2873
4	„ Кубра . . . . .	15033	15	—	3940	7571	3507
5	„ Лысе . . . . .	8312	150	—	—	—	8162
6	„ Малый-Плоцкъ . . . . .	10571	1	—	2251	914	7405
7	„ Рогенице . . . . .	7471	1	—	1166	4640	1664
8	„ Стависки . . . . .	12018	—	367	4370	4989	2292
9	„ Туросль . . . . .	6433	272	—	—	—	6161
10	„ Червоне . . . . .	8438	93	—	303	1114	6928
	Итого въ уѣздѣ . . . . .	93094	849	2864	15321	27341	46719
II. Ломжинскій уѣздъ.							
1	Городъ Ломжа . . . . .	600	—	600	—	—	—
2	Гмины Вожеево . . . . .	14310	—	3060	3401	3355	4494
3	„ Дроздово . . . . .	11457	—	—	5278	2536	3663
4	„ Замбровъ . . . . .	16112	43	1901	3262	8887	2019
5	„ Коссаки . . . . .	10783	—	—	1642	7785	1356
6	„ Куписки . . . . .	14448	6	—	4176	390	9876
7	„ Люботынъ . . . . .	9185	70	—	1328	4211	3576
8	„ Мястково . . . . .	9518	4	—	3500	4000	2014
9	„ Новогродъ . . . . .	1536	—	1376	160	—	—
10	„ Пухалы . . . . .	8658	—	—	1934	5690	1034
11	„ Снядово . . . . .	6045	—	50	1084	4402	509

земли по угодьямъ и роду владѣній.

ЗЕМЛИ					II. Л У Г А											
%ное отношеніе земли					Общее пространство	Изъ общаго пространства луговъ принадлежитъ					%ное отношеніе земли					
Казенной	Городской и посадской	Помѣщичьей	Шляхецкой	Крестьянской		Казнѣ	Городамъ и посадамъ	Помѣщичья	Мелкой шляхтѣ	Крестьянамъ	Казенной	Городской и посадской	Помѣщичьей	Шляхецкой	Крестьянской	
9	10	11	12	13	14	15	16	17	18	19	20	21	22	23	24	25
—	100,0	—	—	—	11	—	11	—	—	—	—	100,0	—	—	—	1
3,9	—	—	—	96,1	4038	—	—	—	—	4038	—	—	—	—	100,0	2
—	0,1	23,0	56,8	20,1	2374	—	—	340	1832	202	—	—	14,3	77,2	8,5	3
0,1	—	26,2	50,4	23,3	2590	—	—	1591	859	140	—	—	61,4	33,2	5,4	4
1,8	—	—	—	98,2	8930	—	—	—	—	8930	—	—	—	—	100,0	5
0,0	—	21,3	8,6	70,1	3964	110	—	1135	307	2412	2,8	—	28,6	7,7	60,9	6
0,0	—	15,6	62,1	22,3	654	—	—	421	165	68	—	—	64,4	25,2	10,4	7
—	3,1	36,4	41,5	19,0	2379	—	64	938	1083	294	—	2,7	39,4	45,5	12,4	8
4,2	—	—	—	95,8	10040	1655	—	—	—	8385	16,5	—	—	—	83,5	9
1,1	—	3,6	13,2	82,1	2703	—	—	100	251	2352	—	—	3,7	9,3	87,0	10
0,9	3,1	16,4	29,4	50,2	37683	1765	75	4525	4497	26821	4,7	0,2	12,0	11,9	71,2	
—	100,0	—	—	—	406	—	406	—	—	—	—	100,0	—	—	—	1
—	21,4	23,8	23,4	31,4	450	—	40	250	105	55	—	8,9	55,6	23,3	12,2	2
—	—	46,1	22,1	31,8	1512	—	—	976	399	137	—	—	64,6	26,4	9,0	3
0,3	11,8	20,2	55,2	12,5	2761	—	76	1633	876	176	—	2,8	59,1	31,7	6,4	4
—	—	15,2	72,2	12,6	2313	—	—	401	1570	342	—	—	17,3	67,9	14,8	5
0,0	—	28,9	2,7	68,4	2330	—	—	745	35	1550	—	—	32,0	1,5	66,5	6
0,8	—	14,5	45,8	38,9	248	—	—	19	179	50	—	—	7,7	72,2	20,1	7
0,0	—	36,8	42,0	22,2	2875	—	—	1200	1000	675	—	—	41,7	34,8	23,5	8
—	89,6	10,4	—	—	644	—	627	17	—	—	—	97,4	2,6	—	—	9
—	—	22,3	65,7	12,0	2250	—	—	763	957	530	—	—	33,9	42,5	23,6	10
—	0,8	18,0	72,8	8,4	458	—	5	126	126	165	—	1,1	35,4	27,5	36,0	11



Таблица IX. Распределение общаго пространства

№ № по порядку	НАЗВАНІЯ УЪЗДОВЪ, ГОРОДОВЪ и ГМИНЪ	I. ПАХАТНЫЯ					
		Общее пространство	Изъ общаго пространства пахатныхъ земель принадлежитъ				
			Казнѣ	Городамъ и посадамъ	Помѣщичьямъ	Мелкой шляхтѣ	Крестьянамъ
1	2	3	4	5	6	7	8
12	Гмины Хлебетки . . . . .	9762	—	—	534	7061	2167
13	„ Шумово . . . . .	15034	307	—	1208	5946	7573
14	„ Щепанково . . . . .	16592	—	—	5240	6984	4368
	Итого въ уѣздѣ . . . . .	144040	430	6987	32747	61247	42629
III. Мазовецкій уѣздъ.							
1	Городъ Тыкоцинъ . . . . .	1968	—	1968	—	—	—
2	Гмины Клюково . . . . .	11423	—	350	3645	3160	4268
3	„ Ковалевщина . . . . .	11709	—	—	3241	3623	4845
4	„ Мазовецкъ . . . . .	9752	—	758	2008	6127	859
5	„ Пекуты . . . . .	10242	—	—	759	7632	1851
6	„ Пицаты . . . . .	9623	—	—	180	9260	183
7	„ Посвентне . . . . .	8964	79	—	2290	5495	1100
8	„ Соколы . . . . .	4856	—	260	747	2973	876
9	„ Стальмахово . . . . .	9712	—	—	4008	2553	3151
10	„ Шепетово . . . . .	13726	—	—	2759	9728	1239
	Итого въ уѣздѣ . . . . .	91975	79	3336	19637	50551	18372
IV. Маковскій уѣздъ.							
1	Городъ Маковъ . . . . .	639	—	639	—	—	—
2	Гмины Карнево . . . . .	12631	92	—	6931	2237	3371
3	„ Красносельць . . . . .	15345	—	212	2318	6566	6249
4	„ Пержаново . . . . .	7815	105	—	2024	3235	2451
5	„ Плонявы . . . . .	12491	—	—	5265	5047	2179
6	„ Сельць . . . . .	6181	15	—	275	3350	2541

земли по угодьямъ и роду владѣній.

ЗЕМЛИ					П. Л У Г А												
%ное отношеніе земли					Общее пространство	Изъ общаго пространства луговъ принадлежитъ					%ное отношеніе земли						
Казенной	Городской и посадской	Помѣщичьей	Шляхецкой	Крестьянской		Казнѣ	Городамъ и посадамъ	Помѣщичьямъ	Мелкой шляхтѣ	Крестьянамъ	Казенной	Городской и посадской	Помѣщичьей	Шляхецкой	Крестьянской		
9	10	11	12	13	14	15	16	17	18	19	20	21	22	23	24	25	
—	—	5,5	72,3	22,2	2248	—	—	88	1941	219	—	—	3,9	86,4	9,7	12	
2,0	—	8,0	39,6	50,4	178	—	—	53	57	68	—	—	29,8	32,0	38,2	13	
—	—	31,6	42,1	26,3	1534	—	—	580	694	260	—	—	37,8	45,2	17,0	14	
0,3	4,9	22,7	42,5	29,6	20207	—	1154	6887	7939	4227	—	—	5,7	34,1	39,3	20,9	
III. Мазовецкій уѣздъ.																	
—	100,0	—	—	—	690	—	690	—	—	—	—	100,0	—	—	—	1	
—	3,1	31,9	27,7	37,3	2255	—	60	945	1000	250	—	—	2,7	41,9	44,3	11,1	2
—	—	27,7	30,9	41,4	3526	—	—	1731	260	1535	—	—	49,1	7,4	43,5	3	
—	7,8	20,6	62,8	8,8	1305	—	28	603	501	173	—	—	2,1	46,2	38,4	13,3	4
—	—	7,4	74,5	18,1	1005	—	—	91	850	64	—	—	9,0	84,6	6,4	5	
—	—	1,9	96,2	1,9	885	—	—	30	840	15	—	—	3,4	94,9	1,7	6	
0,9	—	25,5	61,3	12,3	1590	21	—	500	1000	69	1,3	—	31,4	62,9	4,4	7	
—	5,4	15,4	61,2	18,0	1065	—	10	109	855	91	—	—	0,9	10,2	80,3	8,6	8
—	—	41,3	26,3	32,4	2431	—	—	1070	456	905	—	—	44,0	18,8	37,2	9	
—	—	20,1	70,9	9,0	4118	—	—	479	3581	58	—	—	11,6	87,0	1,4	10	
0,1	3,6	21,3	55,0	20,0	18870	21	788	5558	9343	3160	0,1	4,2	29,5	49,5	16,7		
IV. Маковскій уѣздъ.																	
—	100,0	—	—	—	43	—	43	—	—	—	—	100,0	—	—	—	1	
0,7	—	54,9	17,7	26,7	223	4	—	69	60	90	1,8	—	30,9	26,9	40,4	2	
—	1,4	15,1	42,8	40,7	3377	—	—	1175	780	1422	—	—	34,8	23,1	42,1	3	
1,3	—	25,9	41,4	31,4	1011	—	—	269	478	264	—	—	26,6	47,3	26,1	4	
—	—	42,2	40,4	17,4	1089	—	—	481	281	327	—	—	44,2	25,8	30,0	5	
0,2	—	4,5	54,2	41,1	1257	—	—	153	838	266	—	—	12,2	66,7	21,1	6	



Таблица IX. Распределение общаго пространства

№ № по порядку	НАЗВАНІЯ УѢЗДОВЪ, ГОРОДОВЪ и ГМИНЪ	I. ПАХАТНЫЯ					
		Общее пространство	Изъ общаго пространства пахатныхъ земель принадлежитъ				
			Казнѣ	Городамъ и посадамъ	Помѣщичьямъ	Мелкой шляхтѣ	Крестьянамъ
1	2	3	4	5	6	7	8
7	Гмины Селюнь . . . . .	7500	1	2174	1818	3525	482
8	„ Смроцкѣ . . . . .	11004	30	—	2922	4270	3782
9	„ Сышнево . . . . .	11557	105	—	2343	3838	5271
	Итого въ уѣздѣ . . . . .	85163	348	3025	23396	32068	26326
V. Островскій уѣздъ.							
1	Городъ Островъ . . . . .	4951	—	4951	—	—	—
2	Гмины Бранщикъ . . . . .	7478	573	—	1495	—	5410
3	„ Вархолы . . . . .	8210	—	1606	719	5643	242
4	„ Длугоседло . . . . .	12606	582	—	5220	—	6804
5	„ Дмохи-Глинки . . . . .	13133	—	—	5003	6470	1660
6	„ Зарембы-Костельне . . . . .	5602	3	—	1152	3760	687
7	„ Каменчикъ-Велькій . . . . .	9978	—	—	1303	8000	675
8	„ Коморово . . . . .	21226	—	—	12400	—	8826
9	„ Нуръ . . . . .	6284	—	1502	1887	1452	1443
10	„ Орло . . . . .	9867	250	1124	2071	—	6422
11	„ Поремба . . . . .	7712	492	—	371	—	6849
12	„ Шульборже-Коты . . . . .	10115	2	—	3038	4982	2093
13	„ Ясеница . . . . .	20953	448	—	2311	1766	16428
	Итого въ уѣздѣ . . . . .	138115	2350	9183	36970	32073	57539
VI. Остроленскій уѣздъ.							
1	Городъ Остроленка . . . . .	4923	—	4923	—	—	—
2	Гмины Вахъ . . . . .	9108	310	—	—	—	8798
3	„ Говорово . . . . .	8393	29	2	3588	201	4573
4	„ Дылево . . . . .	7732	97	—	90	—	7545

земли по угодьямъ и роду владѣній.

ЗЕМЛИ					II. ЛУГА										№ № по порядку	
%-ное отношеніе земли					Общее пространство	Изъ общаго пространства луговъ принадлежитъ					%-ное отношеніе земли					
Казенной	Городской и посадской	Помѣщичьей	Шляхецкой	Крестьянской		Казенной	Городской и посадской	Помѣщичьямъ	Мелкой шляхтѣ	Крестьянамъ	Казенной	Городской и посадской	Помѣщичьей	Шляхецкой		Крестьянской
9	10	11	12	13	14	15	16	17	18	19	20	21	22	23	24	25
0,0	29,0	17,6	47,0	6,4	866	5	45	371	374	71	0,6	5,2	42,8	43,2	8,2	7
0,3	—	26,6	38,8	34,3	1095	—	—	289	292	514	—	—	26,4	26,7	46,9	8
0,9	—	20,3	33,2	45,6	3413	—	—	610	1091	1712	—	—	17,9	32,0	50,1	9
0,4	3,6	27,5	37,6	30,9	12374	9	88	3417	4194	4666	0,1	0,7	27,6	33,9	37,7	
V. Островскій уѣздъ.																
—	100,0	—	—	—	342	—	342	—	—	—	—	100,0	—	—	—	1
7,7	—	20,0	—	72,3	2169	8	—	629	—	1532	0,4	—	29,0	—	70,6	2
—	19,6	8,7	68,7	3,0	383	—	40	70	264	9	—	10,4	18,3	68,9	2,4	3
4,6	—	41,4	—	54,0	4459	105	—	677	—	3677	2,4	—	15,2	—	82,4	4
—	—	38,1	49,3	12,6	1001	—	—	443	382	176	—	—	44,3	38,2	17,5	5
0,1	—	20,6	67,1	12,2	479	—	—	118	342	19	—	—	24,6	71,4	4,0	6
—	—	13,0	80,2	6,8	1758	—	—	100	1600	58	—	—	5,7	91,0	3,3	7
—	—	58,4	—	41,6	3925	1	—	2814	—	1110	0,0	—	71,7	—	28,3	8
—	23,9	30,0	23,1	23,0	663	—	59	167	237	200	—	8,9	25,2	35,7	30,2	9
2,5	11,4	21,0	—	65,1	1201	82	200	209	—	710	6,8	16,7	17,4	—	59,1	10
6,4	—	4,8	—	88,8	2714	37	—	126	—	2551	1,4	—	4,6	—	94,0	11
0,0	—	30,0	49,3	20,7	831	1	—	310	234	286	0,1	—	37,3	28,2	34,4	12
2,2	—	11,0	8,4	78,4	908	44	—	585	129	150	4,9	—	64,4	14,2	16,5	13
1,7	6,6	26,8	23,2	41,7	20833	278	641	6248	3188	10478	1,3	3,1	30,0	15,3	50,3	
VI. Остроленскій уѣздъ.																
—	100,0	—	—	—	738	—	738	—	—	—	—	100,0	—	—	—	1
3,4	—	—	—	96,6	9104	54	—	—	—	9050	0,6	—	—	—	99,4	2
0,3	0,0	42,8	2,4	54,5	1131	—	—	594	14	523	—	—	52,5	1,2	46,3	3
1,3	—	1,2	—	97,5	4803	49	—	12	—	4742	1,0	—	0,2	—	98,8	4



Таблица IX. Распределение общаго пространства

№ № по порядку	НАЗВАНІЯ УѢЗДОВЪ, ГОРОДОВЪ и ГМИНЪ	I. ПАХАТНЫЯ					
		Общее пространство	Изъ общаго пространства пахатныхъ земель принадлежить				
			Казнѣ	Городамъ и посадамъ	Помѣщичьей	Мелкой шляхтѣ	Крестьянамъ
1	2	3	4	5	6	7	8
5	Гмины Мышинецъ . . . . .	11408	136	671	—	—	10601
6	„ Наклы . . . . .	4498	151	—	546	3926	26
7	„ Насядки . . . . .	6516	—	—	16	—	6349
8	„ Писки . . . . .	4774	15	—	307	3931	536
9	„ Ржекунь . . . . .	8275	2	—	2690	2671	2899
10	„ Трошинъ . . . . .	10151	—	—	—	720	9429
11	„ Червинъ . . . . .	11943	—	—	2730	6457	2756
12	„ Щавинъ . . . . .	7106	—	—	2147	287	4672
	Итого въ уѣздѣ . . . . .	94827	740	5596	12114	18193	58184
VII. Пултускій уѣздъ.							
1	Городъ Пултускъ . . . . .	1200	—	1200	—	—	—
2	„ Насельскъ . . . . .	401	—	401	—	—	—
3	Гмины Винница . . . . .	6885	—	—	3211	1380	2294
4	„ Вышковъ . . . . .	9426	480	1150	4597	—	3199
5	„ Гзово . . . . .	11112	33	—	5296	2058	3725
6	„ Голембе . . . . .	13629	—	—	5361	3154	5114
7	„ Заторы . . . . .	7267	62	—	2707	—	4498
8	„ Зегрже . . . . .	17991	3	1363	9926	—	6699
9	„ Клешево . . . . .	10129	—	—	3677	—	6452
10	„ Козлово . . . . .	10567	103	—	4648	2326	3490
11	„ Насельскъ . . . . .	16461	6	—	5657	4514	6284
12	„ Обрыте . . . . .	15705	258	—	7071	—	8376
13	„ Сомянка . . . . .	15443	—	—	8129	691	6623
	Итого въ уѣздѣ . . . . .	136216	945	4114	60280	14123	56754

ЗЕМЛИ по угодьямъ и роду владѣній.

ЗЕМЛИ					П. Л У Г А										№ № по порядку	
%ное отношеніе земли					Общее пространство	Изъ общаго пространства луговъ принадлежить					%ное отношеніе земли					
Казенной	Городской и посадской	Помѣщичьей	Шляхецкой	Крестьянской		Казнѣ	Городамъ и посадамъ	Помѣщичьей	Мелкой шляхтѣ	Крестьянамъ	Казенной	Городской и посадской	Помѣщичьей	Шляхецкой		Крестьянской
9	10	11	12	13	14	15	16	17	18	19	20	21	22	23	24	25
1,2	5,9	—	—	92,9	3564	40	415	—	—	3109	1,1	11,6	—	—	87,3	5
—	—	12,1	87,3	0,6	899	—	—	354	535	10	—	—	39,4	59,5	1,1	6
2,3	—	0,2	—	97,5	4891	16	—	—	—	4875	0,3	—	—	—	99,7	7
—	—	6,4	82,4	11,2	581	—	—	56	413	112	—	—	9,6	71,1	19,3	8
0,2	—	32,5	32,3	35,2	2823	—	—	1053	1040	730	—	—	37,3	36,8	25,9	9
0,0	—	—	7,1	92,9	1704	—	—	—	90	1614	—	—	—	5,3	94,7	10
—	—	22,9	54,1	23,0	1632	—	—	653	692	287	—	—	40,0	42,4	17,6	11
—	—	30,2	4,0	65,8	2045	—	—	837	168	1040	—	—	40,9	8,2	50,9	12
0,8	5,9	12,8	19,2	61,3	33915	159	1153	3559	2952	26092	0,5	3,4	10,5	8,7	76,9	
—	100,0	—	—	—	234	—	234	—	—	—	—	100,0	—	—	—	1
—	100,0	—	—	—	141	—	141	—	—	—	—	100,0	—	—	—	2
—	—	46,6	20,0	33,4	884	—	—	458	84	342	—	—	51,8	9,5	38,7	3
5,1	12,2	48,8	—	33,9	1500	—	40	960	—	500	—	2,7	64,0	—	33,3	4
0,3	—	47,7	18,5	33,5	518	—	—	353	50	115	—	—	68,1	9,7	22,2	5
—	—	39,3	23,2	37,5	730	—	—	353	190	187	—	—	48,4	26,0	25,6	6
0,9	—	37,3	—	61,8	1939	49	—	436	—	1454	2,5	—	22,5	—	75,0	7
0,0	7,6	55,2	—	37,2	810	—	—	600	—	210	—	—	74,1	—	25,9	8
—	—	36,3	—	63,7	1047	—	—	398	—	649	—	—	38,0	—	62,0	9
1,0	—	44,0	22,0	33,0	1000	—	—	536	135	329	—	—	53,6	13,5	32,9	10
0,0	—	34,4	27,4	38,2	881	7	—	276	86	512	0,8	—	31,3	9,8	58,1	11
1,7	—	45,0	—	53,3	4526	—	—	1107	—	3419	—	—	24,5	—	75,5	12
—	—	52,6	4,5	42,9	1301	—	—	727	9	565	—	—	55,9	0,7	43,4	13
0,7	3,0	44,2	10,4	41,7	15511	56	415	6204	554	8282	0,4	2,7	40,0	3,6	33,3	



Таблица IX. Распредѣленіе общаго пространства

№ № по порядку	НАЗВАНІЯ УѢЗДОВЪ, ГОРОДОВЪ и ГМИНЪ	I. ПАХАТНЫЯ					
		Общее пространство	Изъ общаго пространства пахатныхъ земель принадлежить				
			Казнѣ	Городамъ и посадамъ	Помѣщичья земля	Мелкой шляхтѣ	Крестьянамъ
1	2	3	4	5	6	7	8
VIII. Щучинскій уѣздъ.							
1	Городъ Щучинъ . . . . .	708	—	708	—	—	—
2	Гмины Белда . . . . .	14402	294	1050	4488	5240	3330
3	„ Богуше . . . . .	11180	—	983	4025	3094	3078
4	„ Бялашево . . . . .	4549	83	—	910	2319	1237
5	„ Вонсошъ . . . . .	9951	97	2700	1204	2835	3115
6	„ Грабово . . . . .	12876	—	—	2283	7975	2618
7	„ Пруска . . . . .	6059	153	—	1638	182	4086
8	„ Радзюловъ . . . . .	9106	—	2169	1575	4444	918
9	„ Руда . . . . .	3782	685	—	34	140	2923
10	„ Щучинъ . . . . .	13086	—	—	5049	4120	3917
	Итого въ уѣздѣ . . . . .	85699	1312	7610	21206	30349	25222
Сводъ данныхъ по губерніи.							
Уѣзды:							
1	Кольненскій . . . . .	93094	849	2864	15321	27341	46719
2	Ломжинскій . . . . .	144040	430	6987	32747	61247	42629
3	Мазовецкій . . . . .	91975	79	3336	19637	50551	18372
4	Мановскій . . . . .	85163	348	3025	23396	32068	26326
5	Островскій . . . . .	138115	2350	9183	36970	32073	57539
6	Остроленскій . . . . .	94827	740	5596	12114	18193	58184
7	Пултускій . . . . .	136216	945	4114	60280	14123	56754
8	Щучинскій . . . . .	85699	1312	7610	21206	30349	25222
	Итого по губерніи . . . . .	869129	7053	42715	221671	265945	331745

земли по угодьямъ и роду владѣній.

ЗЕМЛИ					П. Л У Г А											
%ное отношеніе земли					Общее пространство	Изъ общаго пространства луговъ принадлежить					%ное отношеніе земли					№ № по порядку
Казенной	Городской и посадской	Помѣщичьей	Шляхецкой	Крестьянской		Казнѣ	Городамъ и посадамъ	Помѣщичья земля	Мелкой шляхтѣ	Крестьянамъ	Казенной	Городской и посадской	Помѣщичьей	Шляхецкой	Крестьянской	
9	10	11	12	13	14	15	16	17	18	19	20	21	22	23	24	25
—	100,0	—	—	—	14	—	14	—	—	—	—	100,0	—	—	—	1
2,0	7,3	31,2	36,4	23,1	10444	5780	300	2119	2245	—	55,3	2,9	20,3	21,5	—	2
—	8,8	36,0	27,7	27,5	2426	—	20	1020	1046	340	—	0,8	42,1	43,1	14,0	3
1,8	—	20,0	51,0	27,2	2292	—	—	308	1502	482	—	—	13,5	65,5	21,0	4
1,0	27,1	12,1	28,5	31,3	468	9	100	111	120	128	1,9	21,4	23,7	25,6	27,4	5
—	—	17,7	62,0	20,3	1514	—	—	401	913	200	—	—	26,5	60,3	13,2	6
2,5	—	27,0	3,0	67,5	4533	—	—	2566	6	1961	—	—	56,6	0,1	43,3	7
—	23,8	17,3	48,8	10,1	2938	—	459	945	981	553	—	15,6	32,2	33,4	18,8	8
18,1	—	0,9	3,7	77,3	6352	4307	—	—	115	1930	67,8	—	—	1,8	30,4	9
—	—	38,6	31,5	29,9	1719	—	—	655	646	418	—	—	38,1	37,6	24,3	10
1,5	8,9	24,7	35,4	29,5	32700	10096	893	8125	7574	6012	30,9	2,7	24,8	23,2	18,4	
0,9	3,1	16,4	29,4	50,2	37683	1765	75	4525	4497	26821	4,7	0,2	12,0	11,9	71,2	1
0,3	4,9	22,7	42,5	29,6	20207	—	1154	6887	7939	4227	—	5,7	34,1	39,3	20,9	2
0,1	3,6	21,3	55,0	20,0	18870	21	788	5558	9343	3160	0,1	4,2	29,5	49,5	16,7	3
0,4	3,6	27,5	37,6	30,9	12374	9	88	3417	4194	4666	0,1	0,7	27,6	33,9	37,7	4
1,7	6,6	26,8	23,2	41,7	20833	278	641	6248	3188	10478	1,3	3,1	30,0	15,3	50,3	5
0,8	5,9	12,8	19,2	61,3	33915	159	1153	3559	2952	26092	0,5	3,4	10,5	8,7	76,9	6
0,7	3,0	44,2	10,4	41,7	15511	56	415	6204	554	8282	0,4	2,7	40,0	3,6	53,3	7
1,5	8,9	24,7	35,4	29,5	32700	10096	893	8125	7574	6012	30,9	2,7	24,8	23,2	18,4	8
0,8	4,9	25,5	30,6	38,2	192093	12384	5207	44523	40241	89738	6,4	2,7	23,2	21,0	46,7	



Таблица IX. Распределение общаго пространства

№ № по порядку	НАЗВАНІЯ УѢЗДОВЪ, ГОРОДОВЪ и ГМИНЪ	III. Л Ъ					
		Общее пространство	Изъ общаго пространства лѣсовъ принадлежитъ				
			Казаѣ	Городамъ и посадамъ	Помѣщичья	Мелкой шляхтѣ	Крестьянамъ
1	2	3	4	5	6	7	8
I. Кольненскій уѣздъ.							
1	Городъ Кольно . . . . .	674	—	674	—	—	—
2	Гмины Гаврихи . . . . .	15821	15821	—	—	—	—
3	" Едвабно . . . . .	1909	—	—	1020	650	239
4	" Кубра . . . . .	3053	607	—	1470	836	140
5	" Лысе . . . . .	8171	8171	—	—	—	—
6	" Малый-Плоцкъ . . . . .	2815	—	—	2600	200	15
7	" Рогенице . . . . .	687	—	—	290	161	236
8	" Ставски . . . . .	3584	—	—	2850	438	296
9	" Туросль . . . . .	10034	10034	—	—	—	—
10	" Червоне . . . . .	5000	4803	—	150	12	35
	Итого въ уѣздѣ . . . . .	51748	39436	674	8380	2297	961
II. Ломжинскій уѣздъ.							
1	Городъ Ломжа . . . . .	—	—	—	—	—	—
2	Гмины Божеево . . . . .	1954	—	114	960	521	359
3	" Дроздово . . . . .	9235	—	—	7151	2050	34
4	" Замбровъ . . . . .	7749	515	103	3425	3706	—
5	" Коссаки . . . . .	590	20	—	190	170	210
6	" Купински . . . . .	2184	—	—	2170	—	14
7	" Люботынь . . . . .	1359	819	—	125	351	64
8	" Мястгово . . . . .	4106	—	—	3856	250	—
9	" Новогродъ . . . . .	1044	—	1023	21	—	—
10	" Пухалы . . . . .	900	—	—	617	271	12
11	" Снядово . . . . .	444	—	—	51	393	—

Земли по угодьямъ и роду владѣній.

C A					IV. П А С Т Б И Щ А											
%ное отношеніе					Общее пространство	Изъ общаго пространства пастбищъ принадлежитъ					%ное отношеніе					
Казенной	Городской и посадской	Помѣщичьей	Шляхецкой	Крестьянской		Казаѣ	Городамъ и посадамъ	Помѣщичья	Мелкой шляхтѣ	Крестьянамъ	Казенной	Городской и посадской	Помѣщичьей	Шляхецкой	Крестьянской	
9	10	11	12	13	14	15	16	17	18	19	20	21	22	23	24	25
—	100,0	—	—	—	494	—	494	—	—	—	100,0	—	—	—	—	1
100,0	—	—	—	—	2334	—	—	—	—	2334	—	—	—	—	—	100,0
—	—	53,4	34,1	12,5	2026	—	—	983	793	250	—	—	48,5	39,2	12,3	3
19,9	—	48,1	27,4	4,6	3777	—	—	1730	1792	255	—	—	45,8	47,4	6,8	4
100,0	—	—	—	—	3071	—	—	—	—	3071	—	—	—	—	—	100,0
—	—	92,4	7,1	0,5	2400	29	—	253	227	1891	1,2	—	10,5	9,5	78,8	6
—	—	42,2	23,4	34,4	3987	—	—	1884	2024	79	—	—	47,2	50,8	2,0	7
—	—	79,5	12,2	8,3	1748	—	60	424	982	282	—	3,4	24,3	56,2	16,1	8
100,0	—	—	—	—	3192	47	—	—	—	3145	1,5	—	—	—	—	98,5
96,1	—	3,0	0,2	0,7	1695	—	—	52	400	1243	—	—	3,1	23,6	73,3	10
76,2	1,3	16,2	4,4	1,9	24724	76	554	5326	6218	12550	0,3	2,2	21,5	25,2	50,8	
—	—	—	—	—	350	—	350	—	—	—	100,0	—	—	—	—	1
—	5,7	49,1	26,7	18,4	2837	—	800	1600	180	257	—	28,2	56,4	6,3	9,1	2
—	—	77,4	22,2	0,4	2407	—	—	658	549	1200	—	—	27,3	22,8	49,9	3
6,7	1,3	44,2	47,8	—	1867	—	20	477	1070	300	—	1,1	25,5	57,3	16,1	4
3,4	—	32,2	28,8	35,6	1461	—	—	112	1248	101	—	—	7,7	85,4	6,9	5
—	—	99,4	—	0,6	2072	—	—	1040	—	1032	—	—	50,2	—	49,8	6
60,3	—	9,2	25,8	4,7	1040	—	—	10	967	63	—	—	1,0	93,0	6,0	7
—	—	93,9	6,1	—	328	—	—	90	140	98	—	—	27,4	42,7	29,9	8
—	98,0	2,0	—	—	709	—	686	23	—	—	—	96,8	3,2	—	—	9
—	—	68,6	30,1	1,3	4855	—	—	2824	1961	70	—	—	58,2	40,4	1,4	10
—	—	11,5	88,5	—	1525	—	—	270	1135	120	—	—	17,7	74,4	7,9	11



Таблица IX. Распредѣленіе общаго пространства

№ № по порядку	НАЗВАНІЯ УѢЗДОВЪ, ГОРОДОВЪ и ГМИНЪ	III. Л Ъ					
		Общее пространство	Изъ общаго пространства хѣсовъ принадлежить				
			Казнѣ	Городамъ и посадамъ	Помѣщичья камъ	Мелкой шляхтѣ	Крестьянамъ
1	2	3	4	5	6	7	8
12	Гмины Хлебетки . . . . .	849	84	—	30	450	285
13	„ Шумово . . . . .	14874	13337	—	124	1431	—
14	„ Щепанково . . . . .	1642	—	—	1511	110	20
	Итого въ уѣздѣ . . . . .	46929	14775	1240	20231	9685	998
III. Мазовецкій уѣздъ.							
1	Городъ Тыкоцинъ . . . . .	500	—	500	—	—	—
2	Гмины Ключово . . . . .	1781	—	80	1026	500	175
3	„ Ковалевщина . . . . .	5186	—	—	1274	2052	1860
4	„ Мазовецкѣ . . . . .	1993	—	98	1093	802	—
5	„ Пекуты . . . . .	2847	—	—	1795	985	67
6	„ Пицаты . . . . .	919	—	—	20	890	9
7	„ Посвентне . . . . .	1670	—	—	670	1000	—
8	„ Соколы . . . . .	2404	—	57	1437	910	—
9	„ Стельмахово . . . . .	5002	—	—	4186	543	273
10	„ Шепетово . . . . .	3535	—	—	1194	2301	40
	Итого въ уѣздѣ . . . . .	25837	—	735	12695	9983	2424
IV. Маковскій уѣздъ.							
1	Городъ Маковъ . . . . .	—	—	—	—	—	—
2	Гмины Карнево . . . . .	1595	197	—	1398	—	—
3	„ Красносельцѣ . . . . .	11259	—	—	9765	1225	269
4	„ Пержаново . . . . .	5769	1587	—	832	2841	509
5	„ Плонявы . . . . .	5672	—	—	3630	1801	241
6	„ Сельцѣ . . . . .	3497	921	—	556	1905	115

земли по угодьямъ и роду владѣній.

№ № по порядку	C A					IV. П А С Т Ь И Щ А										№ № по порядку	
	%ное отношеніе земли					Общее пространство	Изъ общаго пространства пастбищъ принадлежить					%ное отношеніе земли					
	Казенной	Городской и посадской	Помѣщичьей	Шляхецкой	Крестьянской		Казенной	Городской и посадской	Помѣщичьей	Шляхецкой	Крестьянской	Казенной	Городской и посадской	Помѣщичьей	Шляхецкой		Крестьянской
9	10	11	12	13	14	15	16	17	18	19	20	21	22	23	24	25	
	9,9	—	3,5	53,0	33,6	1483	—	—	90	1200	193	—	—	6,1	80,9	13,0	12
	89,7	—	0,8	9,5	—	767	—	—	—	315	452	—	—	—	41,1	58,9	13
	—	—	92,1	6,7	1,2	1358	—	—	385	481	492	—	—	28,4	35,4	36,2	14
	31,5	2,7	43,1	20,6	2,1	23059	—	1856	7579	9246	4378	—	8,0	32,9	40,1	19,0	
III. Мазовецкій уѣздъ.																	
	—	100,0	—	—	—	60	—	60	—	—	—	—	100,0	—	—	—	1
	—	4,5	57,6	28,1	9,8	1165	—	50	500	400	215	—	4,3	42,9	34,3	18,5	2
	—	—	24,6	39,6	35,8	4000	—	—	1200	1500	1300	—	—	30,0	37,5	32,5	3
	—	4,9	54,9	40,2	—	1462	—	315	102	1010	35	—	21,5	7,0	69,1	2,4	4
	—	—	63,0	34,6	2,4	929	—	—	39	822	68	—	—	4,2	88,5	7,3	5
	—	—	2,2	96,8	1,0	1420	—	—	20	1400	—	—	—	1,4	98,6	—	6
	—	—	40,1	59,9	—	707	5	—	—	600	102	0,7	—	—	84,9	14,4	7
	—	2,4	59,7	37,9	—	849	—	3	40	717	89	—	0,4	4,7	84,4	10,5	8
	—	—	83,7	10,8	5,5	189	—	—	—	—	189	—	—	—	—	100,0	9
	—	—	33,8	65,1	1,1	5722	—	—	639	4999	84	—	—	11,2	87,4	1,4	10
	—	2,9	49,1	38,6	9,4	16503	5	428	2540	11448	2082	0,0	2,6	15,4	69,4	12,6	
IV. Маковскій уѣздъ.																	
	—	—	—	—	—	12	—	12	—	—	—	—	100,0	—	—	—	1
	12,4	—	87,6	—	—	4038	—	—	2681	1256	101	—	—	66,4	31,1	2,5	2
	—	—	86,7	10,9	2,4	3212	—	28	—	786	2398	—	0,9	—	24,5	74,6	3
	27,5	—	14,4	49,3	8,8	2395	—	—	1531	864	—	—	—	63,9	36,1	—	4
	—	—	64,0	31,8	4,2	2153	—	—	596	996	561	—	—	27,7	46,3	26,0	5
	26,3	—	15,9	54,5	3,3	3603	—	—	436	2939	228	—	—	12,1	81,6	6,3	6



Таблица IX. Распределение общего пространства

№ № по порядку	НАЗВАНИЯ УЪЗДОВЪ, ГОРОДОВЪ и ГМИНЪ	Ш. Л Ъ					
		Общее пространство	Изъ общего пространства лѣсовъ принадлежитъ				
			Казнѣ	Городамъ и посадамъ	Помѣщичья	Мелкой шляхтѣ	Крестьянамъ
1	2	3	4	5	6	7	8
7	Гмины Селюнь . . . . .	1011	—	171	680	105	55
8	„ Смирцкъ . . . . .	4449	612	—	3098	739	—
9	„ Сыпнево . . . . .	11579	5228	—	2756	2770	825
	Итого въ уѣздѣ . . . . .	44831	8345	171	22715	11386	2014
V. Островскій уѣздъ.							
1	Городъ Островъ . . . . .	1127	—	1127	—	—	—
2	Гмины Бранщикъ . . . . .	12319	11593	—	650	—	76
3	„ Вархолы . . . . .	357	—	—	181	155	21
4	„ Длугоседло . . . . .	9684	8622	—	692	—	330
5	„ Дмохи-Глиники . . . . .	562	—	—	438	124	—
6	„ Зарембы-Костельне . . . . .	2934	—	—	920	1986	28
7	„ Каменчикъ-Велькій . . . . .	1132	—	—	600	532	—
8	„ Коморово . . . . .	9716	—	—	9225	—	491
9	„ Нуръ . . . . .	2511	—	467	1007	988	49
10	„ Орло . . . . .	10944	3864	50	6877	—	153
11	„ Поремба . . . . .	20529	20383	—	28	—	118
12	„ Шульборже-Коты . . . . .	3030	—	—	2433	446	151
13	„ Ясеница . . . . .	5064	4766	—	30	268	—
	Итого въ уѣздѣ . . . . .	79909	49268	1644	23081	4499	1417
VI. Остроленскій уѣздъ.							
1	Городъ Остроленка . . . . .	105	—	105	—	—	—
2	Гмины Вахъ . . . . .	15142	15114	—	—	—	28
3	„ Говорово . . . . .	1649	820	—	789	40	—
4	„ Дылево . . . . .	11895	11651	—	1	—	243

земли по угодьямъ и роду владѣній.

С А					IV. П А С Т Б И Щ А										№ № по порядку	
% -ное отношеніе земли					Общее пространство	Изъ общего пространства пастбищъ принадлежитъ					% -ное отношеніе земли					
Казенной	Городской и посадской	Помѣщичьей	Шляхецкой	Крестьянской		Казнѣ	Городамъ и посадамъ	Помѣщичья	Мелкой шляхтѣ	Крестьянамъ	Казенной	Городской и посадской	Помѣщичьей	Шляхецкой		Крестьянской
9	10	11	12	13	14	15	16	17	18	19	20	21	22	23	24	25
—	16,9	67,3	10,4	5,4	3682	—	392	72	3218	—	—	10,6	2,0	87,4	—	7
13,8	—	69,6	16,6	—	1785	—	—	440	500	845	—	—	24,7	28,0	47,3	8
45,2	—	23,8	23,9	7,1	2434	—	—	459	1085	890	—	—	18,8	44,6	36,6	9
19,0	0,4	50,7	25,4	4,5	23314	—	432	6215	11644	5023	—	1,9	26,7	49,9	21,5	
—	100,0	—	—	—	10	—	10	—	—	—	—	100,0	—	—	—	1
94,1	—	5,3	—	0,6	1440	—	—	104	—	1336	—	—	7,2	—	92,8	2
—	—	50,7	43,4	5,9	1486	—	1321	10	155	—	—	88,9	0,7	10,4	—	3
89,5	—	7,1	—	3,4	2709	122	—	261	—	2326	4,5	—	9,6	—	85,9	4
—	—	77,9	22,1	—	1303	—	—	211	882	210	—	—	16,2	67,7	16,1	5
—	—	31,4	67,7	0,9	2469	—	—	342	1980	147	—	—	13,8	80,2	6,0	6
—	—	53,0	47,0	—	1670	—	—	270	1400	—	—	—	16,2	83,8	—	7
—	—	94,9	—	5,1	200	—	—	200	—	—	—	—	100,0	—	—	8
—	18,6	40,1	39,3	2,0	757	—	12	136	270	339	—	1,6	18,0	35,6	44,8	9
35,3	0,5	62,8	—	1,4	1367	1	200	227	—	939	0,1	14,6	16,6	—	68,7	10
99,3	—	0,1	—	0,6	1236	6	—	110	—	1120	0,5	—	8,9	—	90,6	11
—	—	80,3	14,7	5,0	2116	—	—	732	872	512	—	—	34,6	41,2	24,2	12
94,1	—	0,6	5,3	—	1016	32	—	368	306	310	3,2	—	36,2	30,1	30,5	13
61,6	2,1	28,9	5,6	1,8	17779	161	1543	2971	5865	7239	0,9	8,7	16,7	33,0	40,7	
—	100,0	—	—	—	735	—	735	—	—	—	—	100,0	—	—	—	1
99,8	—	—	—	0,2	5596	—	—	—	—	5596	—	—	—	—	100,0	2
49,7	—	47,9	2,4	—	2263	—	—	1491	148	624	—	—	65,9	6,5	27,6	3
98,0	—	0,0	—	2,0	5422	3	—	14	—	5405	0,1	—	0,3	—	99,6	4



Таблица IX. Распределение общаго пространства

земли по угодьямъ и роду владѣній.

№ № по порядку	НАЗВАНІЯ УѢЗДОВЪ, ГОРОДОВЪ и ГМИНЪ	Ш. Л Ъ					
		Общее пространство	Изъ общаго пространства лѣсовъ принадлежить				
			Каанъ	Городамъ и посадамъ	Помѣщичья камъ	Мелкой шляхтъ	Крестьянамъ
1	2	3	4	5	6	7	8
5	Гмины Мышинецъ . . . . .	6664	6651	—	—	—	13
6	„ Наклы . . . . .	526	—	—	210	316	—
7	„ Насядки . . . . .	11963	11625	—	—	—	338
8	„ Писки . . . . .	880	—	—	90	675	115
9	„ Ржекунь . . . . .	5612	1077	—	2015	1400	1120
10	„ Трошинъ . . . . .	1283	—	—	—	185	1098
11	„ Червинъ . . . . .	5408	—	—	1922	3466	20
12	„ Щавинъ . . . . .	6276	—	—	6204	—	72
	Итого въ уѣздѣ . . . . .	<b>67403</b>	<b>46938</b>	<b>105</b>	<b>11231</b>	<b>6082</b>	<b>3047</b>
VII. Пултускій уѣздъ.							
1	Городъ Пултускъ . . . . .	1	—	1	—	—	—
2	„ Насельскъ . . . . .	—	—	—	—	—	—
3	Гмины Винница . . . . .	3004	—	—	1898	1106	—
4	„ Вышговъ . . . . .	12398	9938	—	2460	—	—
5	„ Гзово . . . . .	1624	209	—	1269	100	36
6	„ Голембе . . . . .	5151	—	—	3922	582	647
7	„ Заторы . . . . .	4911	1634	—	3277	—	—
8	„ Зегрже . . . . .	3100	—	—	3100	—	—
9	„ Клешеве . . . . .	1477	—	—	1275	—	202
10	„ Козлово . . . . .	3799	—	—	3166	633	—
11	„ Насельскъ . . . . .	1906	—	—	983	300	623
12	„ Обрыте . . . . .	10535	6924	—	3604	—	7
13	„ Сомянка . . . . .	2405	—	—	2331	56	18
	Итого въ уѣздѣ . . . . .	<b>50311</b>	<b>18705</b>	<b>1</b>	<b>27285</b>	<b>2787</b>	<b>1533</b>

№ № по порядку	С А					IV. П А С Т Б И Щ А										№ № по порядку	
	% -ное отношеніе земли					Общее пространство	Изъ общаго пространства пастбищъ принадлежить					% -ное отношеніе земли					
	Казенной	Городской и посадской	Помѣщичьей	Шляхецкой	Крестьянской		Каанъ	Городамъ и посадамъ	Помѣщичья камъ	Мелкой шляхтъ	Крестьянамъ	Казенной	Городской и посадской	Помѣщичьей	Шляхецкой		Крестьянской
9	10	11	12	13	14	15	16	17	18	19	20	21	22	23	24	25	
5	99,8	—	—	—	0,2	2936	—	449	—	—	2487	—	15,3	—	—	84,7	5
6	—	—	39,9	60,1	—	2092	—	—	450	1632	10	—	—	21,5	78,0	0,5	6
7	97,2	—	—	—	2,8	5161	—	—	—	—	5161	—	—	—	—	100,0	7
8	—	—	10,2	76,7	13,1	820	—	—	82	618	120	—	—	10,0	75,4	14,6	8
9	19,2	—	35,9	24,9	20,0	2717	—	—	282	420	2015	—	—	10,4	15,4	74,2	9
10	—	—	—	14,4	85,6	2378	—	—	—	76	2302	—	—	—	3,2	96,8	10
11	—	—	35,5	64,1	0,4	541	—	—	70	275	196	—	—	13,0	50,8	36,2	11
12	—	—	98,9	—	1,1	1585	—	—	280	116	1189	—	—	17,7	7,3	75,0	12
	<b>69,6</b>	<b>0,2</b>	<b>16,7</b>	<b>9,0</b>	<b>4,5</b>	<b>32246</b>	<b>3</b>	<b>1184</b>	<b>2669</b>	<b>3285</b>	<b>25105</b>	<b>0,0</b>	<b>3,7</b>	<b>8,3</b>	<b>10,2</b>	<b>77,8</b>	
1	—	100,0	—	—	—	160	—	160	—	—	—	—	100,0	—	—	—	1
2	—	—	—	—	—	—	—	—	—	—	—	—	—	—	—	—	2
3	—	—	63,2	36,8	—	2032	—	—	482	845	705	—	—	23,7	41,6	34,7	3
4	80,2	—	19,8	—	—	3045	—	590	555	—	1900	—	19,4	18,2	—	62,4	4
5	12,9	—	78,1	6,8	2,2	3132	—	—	1776	609	747	—	—	56,7	19,4	23,9	5
6	—	—	76,1	11,3	12,6	1305	—	—	513	362	430	—	—	39,3	27,7	33,0	6
7	33,3	—	66,7	—	—	1248	—	—	562	—	686	—	—	45,0	—	55,0	7
8	—	—	100,0	—	—	920	—	—	800	—	120	—	—	87,0	—	13,0	8
9	—	—	86,3	—	13,7	1495	—	—	505	—	990	—	—	33,8	—	66,2	9
10	—	—	83,3	16,7	—	708	—	—	531	177	—	—	—	75,0	25,0	—	10
11	—	—	51,6	15,7	32,7	2214	—	—	750	400	1064	—	—	33,9	18,1	48,0	11
12	65,7	—	34,2	—	0,1	1866	—	—	157	—	1709	—	—	8,4	—	91,6	12
13	—	—	96,9	2,3	0,8	1075	—	—	607	4	464	—	—	56,5	0,4	43,1	13
	<b>37,2</b>	<b>0,0</b>	<b>54,2</b>	<b>5,5</b>	<b>3,1</b>	<b>19200</b>	<b>—</b>	<b>750</b>	<b>7238</b>	<b>2397</b>	<b>8815</b>	<b>—</b>	<b>3,9</b>	<b>37,7</b>	<b>12,5</b>	<b>45,9</b>	



Таблица IX. Распределение общаго пространства

№ № по порядку	НАЗВАНІЯ УѢЗДОВЪ, ГОРОДОВЪ и ГМИНЪ	III. Л Ъ					
		Общее пространство	Изъ общаго пространства лѣсовъ принадлежитъ				
			Казнѣ	Городамъ и посадамъ	Помѣщичьямъ	Мелкой шляхтѣ	Крестьянамъ
1	2	3	4	5	6	7	8
VIII. Щучинскій уѣздъ.							
1	Городъ Щучинъ . . . . .	—	—	—	—	—	—
2	Гмины Бедда . . . . .	6320	3341	330	1057	1422	170
3	„ Богусе . . . . .	872	—	30	309	417	116
4	„ Вялашево. . . . .	9376	7027	—	704	1609	36
5	„ Вонсошъ . . . . .	2992	2305	160	370	112	45
6	„ Грабово . . . . .	2911	—	—	1322	1589	—
7	„ Пруска . . . . .	8219	6388	—	1806	—	25
8	„ Радзиловъ . . . . .	950	—	—	240	710	—
9	„ Руда . . . . .	9897	9651	—	200	30	16
10	„ Щучинъ . . . . .	1115	—	—	780	185	150
	Итого въ уѣздѣ . . . . .	42652	28712	520	6788	6074	558
Сводъ данныхъ по губерніи.							
Уѣзды:							
1	Нольненскій . . . . .	51748	39436	674	8380	2297	961
2	Ломжинскій . . . . .	46929	14775	1240	20231	9685	998
3	Мазовецкій . . . . .	25837	—	735	12695	9983	2424
4	Мановскій . . . . .	44831	8545	171	22715	11386	2014
5	Островскій . . . . .	79909	49268	1644	23081	4499	1417
6	Остроленскій . . . . .	67403	46938	105	11231	6082	3047
7	Пултускій . . . . .	50311	18705	1	27285	2787	1533
8	Щучинскій . . . . .	42652	28712	520	6788	6074	558
	Итого по губерніи . . . . .	409620	206379	5090	132406	52793	12952

ЗЕМЛИ ПО УГОДЬЯМЪ И РОДУ ВЛАДѢНІЙ.

№ № по порядку	C A					IV. П А С Т Б И Щ А										№ № по порядку	
	%ное отношеніе земли					Общее пространство	Изъ общаго пространства пастбищъ принадлежитъ					%ное отношеніе земли					
	Казенной	Городской и посадской	Помѣщичьей	Шляхецкой	Крестьянской		Казенной	Городской и посадской	Помѣщичьей	Шляхецкой	Крестьянской	Казенной	Городской и посадской	Помѣщичьей	Шляхецкой		Крестьянской
9	10	11	12	13	14	15	16	17	18	19	20	21	22	23	24	25	
	—	—	—	—	—	76	—	76	—	—	—	100,0	—	—	—	1	
	52,9	5,2	16,7	22,5	2,7	7202	3639	30	1280	1683	570	50,5	0,4	17,8	23,4	7,9	2
	—	3,5	35,4	47,8	13,3	7867	—	110	3564	3585	—	—	1,4	45,3	45,6	7,7	3
	74,9	—	7,5	17,2	0,4	1872	—	—	145	1070	657	—	—	7,7	57,2	35,1	4
	77,0	5,3	12,4	3,8	1,5	1231	11	550	97	365	208	0,9	44,7	7,9	29,6	16,9	5
	—	—	45,4	54,6	—	6955	—	—	940	2759	3256	—	—	13,5	39,7	46,8	6
	77,7	—	22,0	—	0,3	2072	—	—	1000	44	1028	—	—	48,3	2,1	49,6	7
	—	—	25,3	74,7	—	2299	—	100	767	1325	107	—	4,4	33,3	57,6	4,7	8
	97,5	—	2,0	0,3	0,2	4275	217	—	4	50	4004	5,1	—	0,1	1,2	93,6	9
	—	—	70,0	16,6	13,4	1199	—	—	479	374	346	—	—	39,9	31,2	28,9	10
	67,3	1,2	16,0	14,2	1,3	35048	3867	866	8276	11255	10784	11,0	2,5	23,6	32,1	30,8	
	76,2	1,3	16,2	4,4	1,9	24724	76	554	5326	6218	12550	0,3	2,2	21,5	25,2	50,8	1
	31,5	2,7	43,1	20,6	2,1	23059	—	1856	7579	9246	4378	—	8,0	32,9	40,1	19,0	2
	—	2,9	49,1	38,6	9,4	16503	5	428	2540	11448	2052	0,0	2,6	15,4	69,4	12,6	3
	19,0	0,4	50,7	25,4	4,5	23314	—	432	6215	11644	5023	—	1,9	26,7	49,9	21,5	4
	61,6	2,1	28,9	5,6	1,8	17779	161	1543	2971	5865	7239	0,9	8,7	16,7	33,0	40,7	5
	69,6	0,2	16,7	9,0	4,5	32246	3	1184	2669	3285	25105	0,0	3,7	8,3	10,2	77,8	6
	37,2	0,0	54,2	5,5	3,1	19200	—	750	7238	2397	8815	—	3,9	37,7	12,5	45,9	7
	67,3	1,2	16,0	14,2	1,3	35048	3867	866	8276	11255	10784	11,0	2,5	23,6	32,1	30,8	8
	50,4	1,2	32,3	12,9	3,2	191873	4112	7613	42814	61358	75976	2,1	4,0	22,3	32,0	39,6	



Таблица X. Скотоводство

№ № по порядку	НАЗВАНІЯ ГОРОДОВЪ, ПОСАДОВЪ и ГМИНЪ	КОЛИЧЕСТВО					
		Лошадей	Крупнаго рогатаго скота				
			Быловъ и быковъ	Коровъ	Яловая скота	ВСЕГО	
1	2	3	4	5	6	7	
I. Кольненскій уѣздъ.							
1	Городъ Кольно . . . . .	481	—	288	12	300	
2	Гмина Гаврихи . . . . .	2111	146	2309	241	2696	
3	" Едвабно . . . . .	въ селахъ . . . . .	1958	516	1825	646	2987
		въ посадѣ . . . . .	45	—	85	—	85
4	" Кубра . . . . .	2069	659	1716	693	3068	
5	" Лысе . . . . .	2063	597	1812	557	2966	
6	" Малый-Плоцкъ . . . . .	1731	164	1538	260	1962	
7	" Рогенице . . . . .	1328	272	1529	479	2280	
8	" Стависки . . . . .	въ селахъ . . . . .	1572	267	1189	325	1781
		въ посадѣ . . . . .	123	—	76	5	81
9	" Туросль . . . . .	2131	564	2265	681	3510	
10	" Червоне . . . . .	1549	136	1516	314	1966	
	Итого въ уѣздѣ . . . . .	въ городѣ . . . . .	481	—	288	12	300
		въ посадахъ . . . . .	168	—	161	5	166
		въ селахъ . . . . .	16512	3321	15699	4196	23216
	Всего . . . . .	17161	3321	16148	4213	23682	
II. Ломжинскій уѣздъ.							
1	Городъ Ломжа . . . . .	660	5	377	21	403	
2	Гмина Божеево . . . . .	въ селахъ . . . . .	1398	164	1184	205	1553
		въ посадѣ . . . . .	488	8	514	74	596
3	" Дроздово . . . . .	1428	346	1861	501	2708	
4	" Замбровъ . . . . .	въ селахъ . . . . .	1383	509	1690	354	2553
		въ посадѣ . . . . .	281	57	327	35	419

въ городахъ, посадахъ и гминахъ.

С К О Т А			Число штукъ скота, приходящееся на 100 дес. удобной земли кромѣ лѣсовъ					Число штукъ скота, приходящееся на 100 жителей					№ № по порядку
Овецъ и козъ	Свиной	Всего скота съ переводомъ мелкаго въ крупный	Лошадей	Рогатаго скота	Овецъ	Свиной	Всего скота	Лошадей	Рогатаго скота	Овецъ	Свиной	Всего скота	
380	401	1159	32	20	26	28	78	9	6	7	7	20	1
3450	1200	6507	29	37	48	17	92	24	30	40	14	75	2
3288	2000	6753	21	32	35	22	73	27	41	46	28	93	3
—	—	152	6	—	14	—	23	2	3	—	—	6	4
4386	2326	7190	19	29	40	21	66	30	46	65	34	107	4
1100	400	6321	20	29	11	4	61	28	40	15	5	85	5
5827	1730	5622	24	25	68	24	74	27	31	90	27	88	6
4647	897	4960	21	38	76	14	81	22	38	77	15	83	7
5850	683	4895	19	22	72	9	60	29	33	109	13	91	8
110	60	291	50	33	44	50	115	5	3	4	2	11	8
3505	597	7205	21	36	36	6	72	24	40	40	7	83	9
2899	2368	5170	24	31	50	38	81	28	35	51	42	92	10
380	401	1159	32	20	26	28	78	9	6	7	7	20	1
110	60	443	67	67	44	24	178	3	3	2	1	9	9
34952	12201	54529	21	30	45	15	70	26	37	56	20	87	10
35442	12662	56131	22	31	45	16	72	24	32	49	17	77	10
160	262	1469	97	59	24	38	217	4	2	1	1	9	1
4735	2280	4693	21	22	69	33	69	33	37	110	51	110	2
594	297	1461	25	30	30	15	75	17	21	21	10	50	2
4036	680	5423	19	35	52	9	71	17	33	50	8	65	3
3727	1048	5262	15	27	39	11	56	21	39	57	16	80	3
120	110	880	28	42	12	10	88	6	11	3	3	21	4



Таблица X. Скотоводство

№ № по порядку	НАЗВАНІЯ ГОРОДОВЪ, ПОСАДОВЪ и ГМИНЪ	КОЛИЧЕСТВО					
		Лошадей	Крупнаго рогатаго скота				
			Воловъ и быковъ	Коровъ	Яловнаго скота	ВСЕГО	
1	2	3	4	5	6	7	
5	Гмина Коссаки . . . . .	1157	935	1780	803	3518	
6	„ Куписки . . . . .	1180	160	1688	233	2081	
7	„ Люботынь . . . . .	943	373	1261	407	2041	
8	„ Мясново . . . . .	1026	210	1404	239	1853	
9	„ Новогродъ (пос.) . . . . .	266	14	260	5	279	
10	„ Пухалы . . . . .	1069	646	1584	767	2997	
11	„ Снядово . . . . .	въ селахъ . . . . .	933	479	664	121	1264
		въ посадѣ . . . . .	58	18	82	12	112
12	„ Хлебетки . . . . .	1125	733	1336	529	2598	
13	„ Шумово . . . . .	994	409	1557	453	2419	
14	„ Щепанково . . . . .	1189	360	1405	153	1918	
	Итого въ уѣздѣ . . . . .	въ городѣ . . . . .	660	5	377	21	403
		въ посадахъ . . . . .	827	83	923	121	1127
		въ селахъ . . . . .	14091	5338	17674	4770	27782
	Всего . . . . .	15578	5426	18974	4912	29312	
III. Мазовецкій уѣздъ.							
1	Городъ Тыкоцинъ . . . . .	492	6	383	103	492	
2	Гмина Клюково . . . . .	въ селахъ . . . . .	1232	1104	2647	1156	4907
		въ посадѣ . . . . .	80	3	139	33	175
3	„ Ковалевщина . . . . .	974	775	1523	1132	3430	
4	„ Мазовецкъ . . . . .	въ селахъ . . . . .	1353	1255	1584	1013	3852
		въ посадѣ . . . . .	148	66	240	74	380
5	„ Пекуты . . . . .	800	1165	1865	741	3771	
6	„ Пищаты . . . . .	1068	1055	1523	998	3576	

въ городахъ, посадахъ и гминахъ.

СКОТА			Число штукъ скота, приходящееся на 100 дес. удобной земли кромѣ лѣсовъ					Число штукъ скота, приходящееся на 100 жителей				
Овецъ и козъ	Свиней	Всего скота съ переводомъ мелкаго въ крупный	Лошадей	Рогатаго скота	Овецъ	Свиней	Всего скота	Лошадей	Рогатаго скота	Овецъ	Свиней	Всего скота
8	9	10	11	12	13	14	15	16	17	18	19	20
5440	1960	6287	16	50	75	26	86	17	51	79	29	94
1300	626	4137	13	22	13	7	43	17	30	19	9	59
1300	485	3706	18	39	19	9	70	23	51	32	12	92
3300	1040	3982	16	29	51	16	62	23	41	73	23	89
510	310	806	18	19	35	21	54	9	9	17	10	27
3100	1510	5287	13	38	39	19	66	17	48	50	25	85
1520	330	2897	23	31	38	8	73	30	41	50	10	93
340	18	237	211	407	1236	65	861	4	7	22	1	16
5464	2674	5499	17	38	81	40	81	17	39	81	40	82
2625	952	4411	13	31	33	12	55	20	48	52	19	88
5040	1223	4511	12	19	51	13	46	21	34	90	22	80
160	262	1474	97	59	24	38	217	4	2	1	1	9
1564	753	2711	27	37	52	25	91	7	10	14	7	24
41587	14808	56763	15	31	46	16	63	23	43	64	22	87
43311	15823	60948	16	31	46	17	65	16	30	44	16	62
350	300	1340	36	36	29	22	98	9	9	7	6	25
3822	736	7321	17	68	53	10	100	19	74	60	11	111
—	60	310	35	76	26	—	134	3	7	—	2	12
4500	1800	5791	10	34	46	19	59	15	51	67	27	87
2650	4356	7235	23	69	46	76	127	18	50	35	57	96
210	224	679	27	7	38	40	125	5	14	8	8	23
4560	703	5602	13	61	75	13	92	13	61	73	11	90
2109	1558	6588	19	8	37	26	110	19	66	39	29	122



Таблица X. Скотоводство

№ № по порядку	НАЗВАНІЯ ГОРОДОВЪ, ПОСАДОВЪ и ГМИНЪ	КОЛИЧЕСТВО					
		Лошадей	Крупнаго рогатаго скота				
			Воловъ и быковъ	Коровъ	Яловаго скота	ВСЕГО	
1	2	3	4	5	6	7	
7	Гмина Посвентяе . . . . .	910	975	1787	752	3514	
8	„ Соколы . . . . .	въ селахъ . . . . .	994	1009	1594	612	3215
		въ посадахъ . . . . .	72	12	115	12	139
9	„ Стельмахово . . . . .	1178	552	1788	890	3230	
10	„ Шепетово . . . . .	1526	1529	2939	1236	5704	
	Итого въ уѣздѣ . . . . .	въ городѣ . . . . .	492	6	383	103	492
		въ посадахъ . . . . .	300	81	494	119	694
		въ селахъ . . . . .	10035	9419	17250	8530	35199
	Всего . . . . .	10825	9506	18127	8752	36385	
IV. Маковскій уѣздъ.							
1	Городъ Маковъ . . . . .	189	2	187	15	204	
2	Гмина Карнево . . . . .	1319	592	1982	604	3178	
3	„ Красносельць . . . . .	въ селахъ . . . . .	1790	140	2034	593	2767
		въ посадахъ . . . . .	—	—	82	5	87
4	„ Пержаново . . . . .	1176	63	1281	218	1562	
5	„ Плонявы . . . . .	1140	201	1423	688	2312	
6	„ Сельць . . . . .	1349	115	1983	586	2634	
7	„ Селюнь . . . . .	въ селахъ . . . . .	1190	165	1207	324	1696
		въ посадахъ . . . . .	—	1	183	6	190
8	„ Смроцкъ . . . . .	1317	127	1843	698	2668	
9	„ Сышнево . . . . .	1724	296	2241	707	3244	
	Итого въ уѣздѣ . . . . .	въ городѣ . . . . .	189	2	187	15	204
		въ посадахъ . . . . .	—	1	265	11	277
		въ селахъ . . . . .	11005	1699	13994	4408	20101
	Всего . . . . .	11194	1702	14446	4434	20582	

въ городахъ, посадахъ и гминахъ.

СКОТА			Число штукъ скота, приходящееся на 100 дес. удобной земли кромѣ лѣсовъ					Число штукъ скота, приходящееся на 100 жителей					№ № по порядку
Овецъ и козъ	Свиней	Всего скота съ переводомъ мелкаго въ крупный	Лошадей	Рогатаго скота	Овецъ	Свиней	Всего скота	Лошадей	Рогатаго скота	Овецъ	Свиней	Всего скота	
22950	2605	7825	16	62	409	46	138	14	55	358	41	122	7
3732	2362	5670	132	43	49	315	324	19	62	72	45	109	8
65	80	273	52	101	48	59	200	3	5	2	3	11	8
3570	970	5596	19	52	60	15	91	38	104	115	31	180	9
3717	443	8475	13	48	31	5	73	20	75	49	6	111	10
350	300	1340	36	36	29	22	98	9	9	7	6	25	10
275	364	1262	33	74	31	41	138	3	7	3	4	14	10
51610	15563	59303	16	59	84	27	100	19	68	94	29	110	10
52235	16227	61905	19	59	82	25	101	15	52	74	23	89	10
IV. Маковскій уѣздъ.													
12	240	549	55	59	5	59	158	3	3	0	4	8	1
2490	2243	5966	17	38	31	27	70	19	47	38	32	88	2
5920	2520	6674	17	27	55	25	61	23	36	78	33	87	3
37	346	177	—	73	31	288	149	—	2	1	8	4	3
2203	1963	4037	21	30	41	34	73	22	30	44	38	80	4
1236	560	4286	14	31	16	8	54	21	43	23	10	78	5
1383	1038	5052	24	49	27	18	91	24	48	24	19	91	6
900	300	3646	25	35	19	65	78	32	46	24	8	98	7
60	250	258	—	17	5	18	21	—	6	2	8	8	7
3120	1200	5255	19	38	45	19	77	23	46	54	21	91	8
1769	808	6209	21	37	20	11	71	26	49	26	12	93	9
12	240	549	55	59	5	69	158	3	3	0	4	8	9
97	596	436	—	18	11	41	39	—	6	2	14	10	9
19021	10632	41169	18	36	32	18	75	23	43	41	23	90	9
19130	11468	42154	18	34	31	20	69	19	36	33	20	74	9



Таблица X. Скотоводство

№ № по порядку	НАЗВАНІЯ ГОРОДОВЪ, ПОСАДОВЪ и ГМИНЪ	КОЛИЧЕСТВО					
		Лошадей	Крупнаго рогатаго скота				
			Воловъ и быковъ	Коровъ	Яловая скота	ВСЕГО	
1	2	3	4	5	6	7	
V. Островскій уѣздъ.							
1	Городъ Островъ . . . . .	382	3	482	75	560	
2	Гмина Бранщикъ . . . . .	1346	108	2022	249	2379	
3	„ Вархолы . . . . .	въ селахъ . . . . .	310	247	794	321	1362
		въ посадѣ . . . . .	132	13	298	48	359
4	„ Длугоседло . . . . .	1281	107	2771	571	3449	
5	„ Дмохи-Глинки . . . . .	въ селахъ . . . . .	424	505	1383	453	2341
		въ посадѣ . . . . .	29	—	16	—	16
6	„ Зарембы-Костельне . . . . .	въ селахъ . . . . .	309	361	1303	316	1980
		въ посадѣ . . . . .	68	—	31	—	31
7	„ Каменчикъ-Велькій . . . . .	700	562	1321	435	2318	
8	„ Коморово . . . . .	2484	310	3337	559	4206	
9	„ Нуръ . . . . .	въ селахъ . . . . .	284	294	842	333	1469
		въ посадѣ . . . . .	203	44	223	69	336
10	„ Орло . . . . .	въ селахъ . . . . .	301	197	1508	32	1737
		въ посадѣ . . . . .	280	2	298	3	303
11	„ Поремба . . . . .	909	236	2013	527	2776	
12	„ Шулборже-Коты . . . . .	873	491	1566	501	2558	
13	„ Ясеница . . . . .	1611	409	2560	1040	4009	
	Итого въ уѣздѣ . . . . .	въ городѣ . . . . .	382	3	482	75	560
		въ посадахъ . . . . .	712	59	866	120	1045
		въ селахъ . . . . .	10906	3825	21520	5337	30682
	Всего . . . . .	12000	3887	22868	5532	32287	
VI. Остроленскій уѣздъ.							
1	Городъ Остроленка . . . . .	100	3	154	31	270	
2	Гмина Вахъ . . . . .	1765	1264	2549	791	4604	

въ городахъ, посадахъ и гминахъ.

СКОТА			Число штукъ скота, приходящееся на 100 дес. удобной земли кромѣ лѣсовъ					Число штукъ скота, приходящееся на 100 жителей					№ № по порядку
Овецъ и козъ	Свиней	Всего скота съ переводомъ мелкаго въ крупный	Лошадей	Рогатаго скота	Овецъ	Свиней	Всего скота	Лошадей	Рогатаго скота	Овецъ	Свиней	Всего скота	
730	233	1264	14	21	27	9	47	5	7	9	3	15	1
1433	295	4615	24	43	25	5	83	20	38	21	4	71	2
4760	1139	2588	9	38	133	32	72	12	54	190	46	102	3
612	190	666	8	24	41	13	45	9	25	44	14	45	3
1115	1002	5732	13	34	11	10	58	15	41	13	12	70	4
5160	2624	4140	5	30	61	34	53	9	52	114	58	92	5
—	27	66	—	—	—	—	—	1	1	—	2	3	5
1860	640	2789	7	46	43	15	65	6	40	37	13	56	6
20	60	150	—	—	—	—	—	5	3	2	5	12	6
750	665	3609	10	35	11	9	53	17	58	18	16	90	7
3280	755	8449	19	33	25	6	66	22	37	29	6	75	8
1154	359	2100	9	48	37	11	70	10	52	41	13	74	8
300	103	696	25	42	38	13	88	15	26	23	8	52	9
880	2126	2808	5	30	16	38	50	7	38	19	47	62	9
—	—	723	37	38	—	—	94	10	11	—	—	26	10
2015	892	4564	15	46	36	14	78	14	43	31	14	71	11
2061	1504	4450	13	39	31	23	68	19	55	45	33	97	12
3455	1663	7187	14	34	30	14	62	20	49	42	20	88	13
730	233	1264	14	21	27	9	47	5	7	9	3	15	1
932	380	2301	22	34	31	12	73	8	11	10	4	25	2
27923	13664	53249	13	36	33	16	63	16	44	40	19	77	3
29585	14277	56814	13	35	30	15	61	14	38	34	16	65	4
50	60	440	3	8	2	2	13	2	4	1	1	8	1
5405	1046	8062	15	38	46	9	69	20	53	64	12	92	2



Таблица X. Скотоводство

№ № по порядку	НАЗВАНІЯ ГОРОДОВЪ, ПОСАДОВЪ и ГМИНЪ	КОЛИЧЕСТВО				
		Лошадей	Крупнаго рогатаго скота			
			Воловъ и быковъ	Коровъ	Яловаго скота	ВСЕГО
1	2	3	4	5	6	7
3	Гмина Говорово . . . . .	1018	169	1439	266	1874
	{ въ селахъ . . . . .					
	{ въ посадѣ . . . . .	8	—	20	—	20
4	„ Дылево . . . . .	1330	661	2122	786	3569
5	„ Мышинець . . . . .	1423	660	1759	633	3052
	{ въ селахъ . . . . .					
	{ въ посадѣ . . . . .	168	25	286	32	343
6	„ Наклы . . . . .	718	108	885	312	1305
7	„ Насядки . . . . .	1443	555	2104	851	3510
8	„ Писки . . . . .	916	430	1120	512	2062
9	„ Ржекунь . . . . .	1463	302	2064	673	3039
10	„ Трошинъ . . . . .	1550	444	1986	895	3325
11	„ Червинъ . . . . .	2022	499	2656	1084	4239
	{ въ селахъ . . . . .					
	{ въ посадѣ . . . . .	24	—	40	—	40
12	„ Щавинъ . . . . .	798	74	1587	365	2026
	{ въ городѣ . . . . .	100	3	154	13	270
	{ въ посадахъ . . . . .	200	25	346	32	403
	{ въ селахъ . . . . .	14446	5164	20271	7168	32603
	Итого въ уѣздѣ . . . . .					
	{ въ городѣ . . . . .	100	3	154	13	270
	{ въ посадахъ . . . . .	200	25	346	32	403
	{ въ селахъ . . . . .	14446	5164	20271	7168	32603
	Всего . . . . .	14746	5192	20771	7213	33176
VII. Пултускій уѣздъ.						
1	Городъ Пултускъ . . . . .	330	2	309	23	334
2	„ Насельскъ . . . . .	91	—	108	5	113
3	Гмина Винница . . . . .	1111	290	1651	680	2621
4	„ Вышковъ . . . . .	690	79	1973	226	2278
	{ въ селахъ . . . . .					
	{ въ посадѣ . . . . .	107	—	242	1	243
5	„ Гзово . . . . .	1196	298	2511	882	3691

въ городахъ, посадахъ и гминахъ.

С К О Т А			Число штукъ скота, приходящееся на 100 дес. удобной земли кромѣ лѣсовъ					Число штукъ скота, приходящееся на 100 жителей					
Овецъ и козъ	Свиней	Всего скота съ переводомъ мелкаго въ крупный	Лошадей	Рогатаго скота	Овецъ	Свиней	Всего скота	Лошадей	Рогатаго скота	Овецъ	Свиней	Всего скота	№ № по порядку
3458	610	3899	17	31	58	10	65	26	50	93	15	102	3
—	35	41	—	—	—	—	—	1	1	—	2	2	3
1622	548	5863	15	39	18	6	64	23	61	28	9	100	4
2106	841	5607	17	37	25	10	66	23	50	33	14	92	5
413	118	666	21	45	53	14	85	5	10	12	4	20	5
530	672	2603	19	35	14	18	68	31	57	22	30	113	6
1140	424	5894	17	42	13	5	70	24	61	19	7	101	7
1500	620	3741	29	67	48	20	120	30	69	50	20	124	8
3341	530	5700	21	44	48	7	82	26	52	58	9	100	9
1607	643	5971	21	47	22	9	84	24	53	25	10	94	10
3778	904	7876	28	60	53	13	111	28	60	53	12	111	11
—	7	78	—	—	—	—	—	12	20	—	3	39	11
4998	1850	4184	15	37	93	34	76	16	41	102	37	84	12
50	60	440	3	8	2	2	13	1	4	1	1	6	13
413	160	784	24	52	53	21	98	4	8	8	3	15	14
29565	8688	59400	18	40	37	11	75	24	54	49	14	99	15
30028	8908	60624	17	39	35	11	72	20	47	42	12	84	16
24	110	859	42	42	3	15	111	3	4	—	1	9	17
29	116	281	35	41	11	42	104	2	2	—	2	5	18
2800	1568	4959	23	55	59	33	104	21	50	54	30	94	19
6360	640	3965	13	35	104	11	67	16	46	130	13	86	20
150	180	463	12	29	17	20	53	4	8	5	6	16	21
5390	985	6273	16	50	75	15	85	16	52	52	14	87	22



Таблица X. Скотоводство

№ № по порядку	НАЗВАНІЯ ГОРОДОВЪ, ПОСАДОВЪ и ГМИНЪ	КОЛИЧЕСТВО					
		Лошадей	Крупнаго рогатаго скота				
			Воловъ и быковъ	Коровъ	Яловаго скота	ВСЕГО	
1	2	3	4	5	6	7	
6	Гмина Голембе . . . . .	1517	435	2561	1308	4304	
7	„ Заторы . . . . .	813	199	1617	544	2360	
8	„ Зегрже . . . . .	въ селахъ . . . . .	801	196	1720	418	2334
		въ посадѣ . . . . .	78	—	168	—	168
9	„ Клешево . . . . .	1233	99	1690	709	2498	
10	„ Козлово . . . . .	1308	343	2068	746	3157	
11	„ Насельскъ . . . . .	1764	182	3282	1300	4764	
12	„ Обрыте . . . . .	1450	236	3267	1090	4593	
13	„ Сомьянка . . . . .	966	127	2631	573	3331	
	Итого въ уѣздѣ . . . . .	въ городахъ . . . . .	421	2	417	28	447
		въ посадахъ . . . . .	185	—	410	1	411
		въ селахъ . . . . .	12849	2480	24961	8476	35917
	Всего . . . . .	13455	2482	25788	8505	36775	
VIII. Щучинскій уѣздъ.							
1	Городъ Щучинъ . . . . .	151	2	151	10	163	
2	Гмина Велда . . . . .	въ селахъ . . . . .	2149	553	1653	1215	3421
		въ посадѣ . . . . .	—	24	284	128	436
3	„ Богуше . . . . .	въ селахъ . . . . .	1840	535	1682	785	3002
		въ посадѣ . . . . .	—	—	152	10	162
4	„ Бялашево . . . . .	1394	559	1265	965	2789	
5	„ Вонсошъ . . . . .	въ селахъ . . . . .	1177	217	517	274	1008
		въ посадѣ . . . . .	—	27	299	77	403
6	„ Грабово . . . . .	1490	847	2105	1309	4261	
7	„ Пруска . . . . .	1120	300	1174	778	2252	

въ городахъ, посадахъ и гминахъ.

С К О Т А			Число штукъ скота, приходящееся на 100 дес. удобной земли кромѣ лѣсовъ					Число штукъ скота, приходящееся на 100 жителей					№ № по порядку
Овецъ и козъ	Свиней	Всего скота съ переводомъ мелкаго въ крупный	Лошадей	Рогатаго скота	Овецъ	Свиней	Всего скота	Лошадей	Рогатаго скота	Овецъ	Свиней	Всего скота	
4300	3500	7884	19	55	55	44	100	22	62	62	51	114	6
3780	1915	4436	17	46	72	36	86	18	54	88	44	100	7
1080	900	3863	9	27	13	11	44	14	42	18	15	68	8
1748	1515	4901	19	39	29	25	76	26	53	37	32	104	9
3157	2301	6010	21	53	53	39	99	26	63	63	46	120	10
1113	1180	7816	18	49	11	12	80	21	58	13	14	95	11
3090	3100	7852	13	41	28	28	70	18	56	37	37	96	12
5731	1265	5674	9	17	64	14	40	14	50	84	17	84	13
53	226	1140	39	42	5	21	106	3	3	—	2	8	
180	480	826	11	26	11	31	51	3	7	3	8	14	
38899	18869	63797	15	42	46	22	75	19	53	58	28	94	
39132	19575	65763	16	42	44	22	76	15	42	45	22	74	
113	105	427	37	40	28	26	106	4	4	3	2	11	1
3900	4650	8197	14	22	25	28	54	46	72	83	99	174	2
300	60	481	—	63	44	8	69	—	12	9	2	14	
3416	3769	7046	18	29	34	37	68	32	53	60	66	123	3
304	190	240	—	29	55	34	43	—	3	5	3	4	
1743	366	5146	32	64	40	8	118	27	55	35	7	101	4
1230	430	3004	28	24	29	10	71	53	45	56	19	135	5
310	70	451	—	24	19	4	27	—	21	17	4	25	
8130	4387	8406	14	20	77	41	59	18	51	98	53	101	6
1350	2550	4704	16	35	21	40	71	28	57	34	67	120	7



Таблица X. Скотоводство

№ № по порядку	НАЗВАНИЯ ГОРОДОВЪ, ПОСАДОВЪ и ГМИНЪ	КОЛИЧЕСТВО				
		Лошадей	Крупнаго рогатаго скота			
			Воловъ и быковъ	Коровъ	Яловаго скота	ВСЕГО
1	2	3	4	5	6	7
8	„ Радзивиловъ . . . . .	1887	438	945	620	2003
	} въ селахъ . . . . .					
	} въ посадахъ . . . . .	—	101	266	127	494
9	„ Руда . . . . .	1144	563	1245	732	2540
10	„ Щучинь . . . . .	1174	409	1218	694	2321
	} въ городѣ . . . . .	151	2	151	10	163
	Итого въ уѣздѣ . . . . .	—	152	1001	342	1495
	} въ посадахъ . . . . .					
	} въ селахъ . . . . .	13375	4421	11805	7371	23597
	Всего . . . . .	13326	4575	12957	7723	25255
Сводъ данныхъ по губерніи.						
Уѣзды:						
1	Кольненскій . . . . .	17161	3321	16148	4213	23682
2	Ломжинскій . . . . .	15578	5426	18974	4912	29312
3	Мазовецкій . . . . .	10825	9506	18127	8752	36385
4	Мановскій . . . . .	11194	1702	14446	4434	20582
5	Островскій . . . . .	12000	3887	22868	5532	32287
6	Остроленскій . . . . .	14746	5192	20771	7213	33176
7	Пултускій . . . . .	13455	2482	25788	8505	36775
8	Щучинскій . . . . .	13526	4575	12957	7723	25255
	Итого по губерніи . . . . .	108485	36091	150079	51284	237454

въ городахъ, посадахъ и гминахъ.

СКОТА			Число штукъ скота, приходящееся на 100 дес. удобной земли кромѣ лѣсовъ					Число штукъ скота, приходящееся на 100 жителей					№ № по порядку
Овецъ и ковъ	Свиней	Всего скота съ переводомъ съ мелкаго въ крупный	Лошадей	Рогатаго скота	Овецъ	Свиней	Всего скота	Лошадей	Рогатаго скота	Овецъ	Свиней	Всего скота	
1873	1049	5283	32	34	32	18	89	75	80	75	42	211	8
250	90	541	—	36	19	7	40	—	16	8	3	17	
1620	594	4566	15	35	22	8	61	32	69	45	17	126	9
8736	3216	5760	15	29	109	40	71	25	48	182	66	120	10
113	105	427	37	38	28	26	104	4	4	3	2	11	
1164	410	1714	—	35	27	9	40	—	9	8	3	11	
31908	21011	52107	18	33	44	29	72	32	57	77	51	125	
33275	21526	54248	18	37	42	27	74	22	42	55	35	89	
35442	12662	56131	22	31	45	16	72	24	32	49	17	77	1
43311	15823	60948	16	31	46	17	65	16	30	44	16	62	2
52235	16227	61905	19	59	82	25	101	15	52	74	23	89	3
19130	11468	42154	18	34	31	20	69	19	36	33	20	74	4
29585	14277	56814	13	35	30	15	61	14	38	34	16	65	5
30028	8908	60624	17	39	35	11	72	20	47	42	12	84	6
39132	19575	65763	16	42	44	22	76	15	42	45	22	74	7
33275	21526	54248	18	37	42	27	74	22	42	55	35	89	8
282138	120466	458510	17	38	45	18	73	18	39	46	20	77	



Таблица XI. Скотоводство

№ № по порядку	НАЗВАНІЯ УЪЗДОВЪ и ГМИНЪ	КОЛИЧЕСТВО СКОТА				
		Лошадей	Рогатаго скота			ВСЕГО
			Головъ и быковъ	Коровъ	Яловаго скота	
1	2	3	4	5	6	7
I. Кольненскій уѣздъ.						
Гмины:						
1	Гаврихи . . . . .	2111	146	2309	281	2696
2	Едвабно . . . . .	1816	86	470	486	1042
3	Кубра . . . . .	1956	550	1556	617	2723
4	Лысе . . . . .	2063	597	1812	557	2966
5	Малый-Плоцкъ . . . . .	1631	49	890	132	1071
6	Рогенице . . . . .	1170	177	1404	380	1961
7	Стависки . . . . .	1494	177	1056	268	1501
8	Туросль . . . . .	2131	564	2265	681	3510
9	Червоне . . . . .	1513	118	1487	297	1902
	Итого въ уѣздѣ . . . . .	15885	2464	13249	3659	19372
II. Ломжинскій уѣздъ.						
Гмины:						
1	Божеево . . . . .	1690	90	1611	254	1955
2	Дроздово . . . . .	1097	106	1301	287	1694
3	Замбровъ . . . . .	1431	497	1855	317	2669
4	Коссаки . . . . .	1096	862	1646	727	3235
5	Куписки . . . . .	1069	56	1433	173	1702
6	Люботынь . . . . .	876	136	639	170	945
7	Мястково . . . . .	798	127	1233	193	1553
8	Новогродъ . . . . .	266	14	260	5	279
9	Пухалы . . . . .	968	577	1445	688	2710
10	Снядово . . . . .	869	39	131	3	173
11	Хлебетки . . . . .	1102	126	481	173	780

у крестьянъ.

У КРЕСТЬЯНЪ			Число скота, которое крестьяне имѣютъ право пасти на дворскихъ пастбищахъ		На одну крестьянскую усадьбу приходится головъ скота					№ № по порядку
Овецъ и козъ	Свиней	Общее число скота съ перевозомъ мелкаго въ крупный	Крупнаго		Лошадей	Рогатаго скота	Овецъ	Свиней	Всего съ перевозомъ мелкаго скота въ крупный	
			11	12						
8	9	10	11	12	13	14	15	16	17	18
3450	1200	6507	—	—	2,2	2,8	3,6	1,3	6,9	1
700	590	3983	489	774	5,8	3,2	2,2	1,6	12,5	2
1465	590	5951	475	487	5,3	7,4	4,0	1,6	16,0	3
1100	400	6271	—	—	1,9	2,7	1,0	0,4	5,9	4
3477	1700	4290	473	464	2,1	1,4	4,8	2,4	5,7	5
2512	847	4179	479	601	5,0	8,8	11,3	4,0	18,9	6
590	300	3876	760	695	2,7	2,7	1,1	0,5	7,0	7
3505	597	7205	—	—	1,9	3,2	3,2	0,5	6,4	8
2400	2150	4948	127	231	2,3	3,0	3,7	3,1	7,6	9
19199	8374	47210	2803	3252	2,6	3,1	3,0	1,3	7,8	
2909	2277	5350	1126	1165	2,7	3,0	4,6	3,6	8,5	1
2030	360	3632	1107	1270	1,8	2,8	3,5	0,6	6,0	2
647	409	4982	493	602	2,1	4,0	1,0	0,6	7,5	3
3000	1300	5504	264	385	5,5	16,5	15,1	6,5	27,8	4
1050	560	3550	238	243	1,4	2,3	1,4	0,8	4,9	5
1000	425	2465	220	162	5,0	5,4	5,6	2,4	14,2	6
1500	890	3122	496	409	2,8	5,6	5,7	3,2	11,4	7
510	310	806	53	—	0,8	0,8	1,6	1,0	2,5	8
300	500	4317	368	134	4,8	13,5	1,5	2,5	21,6	9
700	268	1614	141	149	6,5	1,3	5,2	2,0	12,1	10
1093	670	2710	333	308	6,4	4,5	6,3	3,9	15,6	11



Таблица XI. Скотоводство

№ № по порядку	НАЗВАНІЯ УЪЗДОВЪ и ГМИНЪ	КОЛИЧЕСТВО СКОТА				
		Лошадей	Рогатаго скота			
			Воловъ и быковъ	Коровъ	Яловаго скота	ВСЕГО
1	2	3	4	5	6	7
12	Шумово . . . . .	931	152	1042	259	1453
13	Щепанково . . . . .	1035	237	1269	112	1618
	Итого въ уѣздѣ . .	13228	3019	14346	3356	20721
<b>III. Мазовецкій уѣздъ.</b>						
Гмины:						
1	Клюково . . . . .	1080	972	2469	1030	4471
2	Ковалевщина . . . . .	794	656	1246	929	2831
3	Мазовецкъ . . . . .	1364	1218	1653	938	3809
4	Пекуты . . . . .	762	70	175	97	342
5	Пицаты . . . . .	1046	—	21	18	39
6	Посвентне . . . . .	777	285	646	188	1119
7	Соколы . . . . .	988	945	1570	549	3064
8	Стельмахово . . . . .	775	493	1544	765	2802
9	Шепетово . . . . .	1348	388	736	309	1433
	Итого въ уѣздѣ . .	8934	5027	10060	4823	19910
<b>IV. Маковскій уѣздъ.</b>						
Гмины:						
1	Карнево . . . . .	860	182	1102	376	1660
2	Красносельцъ . . . . .	1624	79	1986	488	2553
3	Пержаново . . . . .	1147	6	622	63	691
4	Плонявы . . . . .	888	2	627	182	811
5	Сельцъ . . . . .	1299	51	988	249	1288
6	Селюнь . . . . .	1118	133	1343	303	1779

у крестьянъ.

Овецъ и козъ	Свиней	Общее число скота съ переводомъ мелкаго въ крупный	Число скота, которое крестьяне имѣютъ право пасти на дворскихъ пастбищахъ		На одну крестьянскую усадьбу приходится головъ скота					№ № по порядку
			Крупнаго	Мелкаго	Лошадей	Рогатаго скота	Овецъ	Свиней	Всего съ переводомъ мелкаго скота въ крупный	
8	9	10	11	12	13	14	15	16	17	18
862	468	3052	98	98	2,3	3,7	2,2	1,2	7,8	12
2640	1141	3720	639	633	4,9	7,6	12,4	5,1	17,5	13
18241	9578	44824	5576	5558	2,9	4,5	4,0	2,0	9,7	
<b>III. Мазовецкій уѣздъ.</b>										
Гмины:										
1422	600	6383	609	791	2,4	9,9	3,1	1,3	14,2	1
1500	1000	4412	655	864	2,2	7,9	4,2	2,8	12,4	2
950	1500	6325	111	180	3,7	10,4	2,6	4,1	17,3	3
300	80	1535	10	34	3,5	1,5	1,4	0,4	7,0	4
28	37	1620	22	14	17,5	0,6	0,4	0,6	27,4	5
10000	1602	3685	42	96	4,0	6,1	54,4	8,7	20,0	6
269	218	4627	398	231	3,0	9,5	0,8	0,7	14,1	7
2675	735	4416	1298	497	1,8	6,5	6,2	1,7	10,3	8
217	283	3547	431	864	3,6	4,0	0,6	0,8	9,5	9
17361	6055	36550	3576	3576	3,0	6,7	5,8	2,0	12,3	
<b>IV. Маковскій уѣздъ.</b>										
Гмины:										
150	1189	3262	1421	211	2,5	4,7	0,4	3,3	9,2	1
597	1996	5548	732	230	2,5	4,0	0,9	3,1	8,7	2
1012	759	2701	124	53	3,5	2,1	3,1	2,3	8,3	3
120	240	2215	872	122	2,5	2,2	0,3	0,7	6,1	4
312	413	3371	520	280	3,2	3,2	0,8	1,0	8,4	5
60	350	3549	45	48	3,4	5,4	0,2	1,2	10,8	6



Таблица XI. Скотоводство

№ № по порядку	НАЗВАНІЯ УЪЗДОВЪ и ГМИНЪ	КОЛИЧЕСТВО				
		Лошадей	Рогатаго скота			
			Воловъ и быковъ	Коровъ	Яловая скота	ВСЕГО
1	2	3	4	5	6	7
7	Смрочгъ . . . . .	1164	77	1704	682	2463
8	Сышнево . . . . .	1574	271	2193	695	3159
	Итого въ уѣздѣ . . . . .	<b>9674</b>	<b>801</b>	<b>10565</b>	<b>3038</b>	<b>14404</b>
V. Островскій уѣздъ.						
Гмины:						
1	Бранцигъ . . . . .	1309	79	1837	216	2132
2	Вархолы . . . . .	347	23	322	61	406
3	Другоседло . . . . .	1236	95	2614	499	3208
4	Дмохи-Глинки . . . . .	271	17	268	10	295
5	Зарембы-Костельне . . . . .	288	25	89	21	135
6	Каменчикъ-Велькій . . . . .	617	70	141	48	259
7	Коморово . . . . .	2246	148	2641	429	3218
8	Нуръ . . . . .	470	123	521	109	753
9	Орло . . . . .	523	154	1598	24	1776
10	Поремба . . . . .	850	227	1918	512	2657
11	Шульборже-Боты . . . . .	654	107	560	154	821
12	Ясеница . . . . .	1426	353	2478	949	3780
	Итого въ уѣздѣ . . . . .	<b>10237</b>	<b>1421</b>	<b>14987</b>	<b>3032</b>	<b>19440</b>
VI. Остроленскій уѣздъ.						
Гмины:						
1	Вахъ . . . . .	1765	1264	2549	791	4604
2	Говорово . . . . .	674	34	1276	194	1504
3	Дылево . . . . .	1311	657	2111	775	3543

у крестьянъ.

СКОТА			Число скота, которое крестьяне имѣютъ право пасти на дворскихъ пастбищахъ		На одну крестьянскую усадьбу приходится головъ скота					№ № по порядку
Овецъ и козъ	Свиней	Общее число скота съ перево-домъ мелкаго въ крупный	Крупнаго		Лошадей	Рогатаго скота	Овецъ	Свиней	Всего съ перево-домъ мелкаго скота въ крупный	
			11	12						
8	9	10	11	12	13	14	15	16	17	18
140	1050	4485	1111	330	3,6	7,6	0,4	3,2	13,8	7
704	510	5717	327	178	3,1	6,3	1,6	1,0	11,3	8
<b>3095</b>	<b>6507</b>	<b>30848</b>	<b>5152</b>	<b>1452</b>	<b>3,0</b>	<b>4,4</b>	<b>0,9</b>	<b>2,0</b>	<b>9,6</b>	
Итого въ уѣздѣ . . . . .										
Итого въ уѣздѣ . . . . .										
483	265	4211	637	586	1,6	2,6	0,6	0,3	5,2	1
852	279	1081	793	243	1,8	2,2	4,6	1,5	6,0	2
1050	894	5391	566	828	1,2	3,1	1,0	0,8	5,3	3
590	697	934	481	1065	0,7	0,7	1,4	1,6	2,2	4
280	300	670	187	310	1,2	0,5	1,1	1,2	2,7	5
117	95	1221	318	516	8,6	3,5	1,6	1,2	16,5	6
670	545	6790	3823	3914	2,3	3,4	0,7	0,5	7,1	7
800	253	1601	534	1015	1,6	2,5	2,7	0,8	5,4	8
620	2056	3137	12	22	0,7	2,3	0,8	2,8	4,1	9
1965	860	4344	—	—	1,0	3,1	2,3	1,0	5,1	10
1690	1003	2222	325	517	2,5	3,1	6,4	3,8	8,4	11
2855	1551	6593	75	127	1,9	5,0	3,8	2,0	8,8	12
<b>11972</b>	<b>8802</b>	<b>38195</b>	<b>7671</b>	<b>9143</b>	<b>1,5</b>	<b>3,2</b>	<b>1,8</b>	<b>1,3</b>	<b>5,9</b>	
5495	1046	8061	—	—	1,6	4,2	5,1	0,9	7,5	1
658	381	2676	505	367	1,2	2,6	1,1	0,7	4,6	2
1572	538	5800	—	—	1,7	4,7	2,1	0,7	7,6	3



Таблица XI. Скотоводство

№ № по порядку	НАЗВАНІЯ УѢЗДОВЪ и ГМИНЪ	КОЛИЧЕСТВО				
		Лошадей	Рогатаго скота			
			Воловъ и быковъ	Коровъ	Яловяго скота	ВСЕГО
1	2	3	4	5	6	7
4	Мышинецъ . . . . .	1581	685	2045	665	3395
5	Наклы . . . . .	641	92	770	297	1159
6	Насядки . . . . .	1443	555	2104	851	3510
7	Писки . . . . .	852	413	1073	503	1989
8	Ржекунь . . . . .	1135	187	1746	562	2495
9	Трошинъ . . . . .	1466	420	1916	878	3214
10	Червинъ . . . . .	1659	379	2362	991	3732
11	Щавинъ . . . . .	715	36	1443	292	1771
	Итого въ уѣздъ . .	13242	4722	19395	6799	30916
VII. Пултускій уѣздъ.						
Гмины:						
1	Винница . . . . .	826	148	1496	556	2200
2	Вышковъ . . . . .	689	35	2075	200	2310
3	Гзово . . . . .	921	110	2324	757	3191
4	Голембе . . . . .	984	127	1725	984	2836
5	Заторы . . . . .	616	62	1513	440	2015
6	Зегрже . . . . .	649	51	1493	344	1888
7	Клешево . . . . .	1123	53	1570	666	2289
8	Козлово . . . . .	863	152	1626	532	2310
9	Насельскъ . . . . .	1218	20	2373	832	3225
10	Обрыте . . . . .	1141	75	2947	937	3959
11	Сомянка . . . . .	600	34	2374	466	2874
	Итого въ уѣздъ . .	9630	867	21516	6714	29097

у крестьянъ.

СКОТА			Число скота, которое крестьяне имѣютъ право пасти на дворскихъ пастбищахъ		На одну крестьянскую усадьбу приходится головъ скота					
Овецъ и ковъ	Свиней	Общее число скота съ перевозомъ мелкаго въ крупный			Лошадей	Рогатаго скота	Овецъ	Свиней	Всего съ перевозомъ мелкаго скота въ крупный	№ № по порядку
			Крупнаго	Мелкаго						
8	9	10	11	12	13	14	15	16	17	18
2419	959	6247	—	—	1,5	3,3	0,4	0,9	6,2	4
480	652	2331	49	41	—	—	—	—	—	5
1140	424	5894	—	—	1,8	4,3	1,4	0,5	7,3	6
200	140	3322	206	81	—	—	—	—	—	7
1485	420	4450	1043	675	1,9	4,1	2,4	0,7	7,3	8
1607	623	5724	795	893	3,8	8,2	4,1	1,6	14,2	9
2842	1667	6920	1195	891	2,9	6,6	5,0	3,0	12,2	10
420	309	2963	968	179	1,3	3,3	0,8	0,5	5,6	11
18318	7159	54388	4761	3127	2,0	4,8	2,8	1,1	8,4	
200	522	3590	628	334	2,1	5,7	0,5	1,3	9,4	1
510	580	3539	105	20	1,3	4,4	0,9	1,0	6,7	2
176	621	4745	1316	466	1,3	4,6	0,2	0,9	6,8	3
—	2500	4935	558	371	1,5	4,5	—	4,0	8,0	4
180	1855	3421	506	—	1,1	3,7	0,3	3,4	6,4	5
260	1100	3163	853	100	1,1	3,2	0,4	1,9	5,4	6
768	1212	4353	787	460	2,2	4,6	1,5	2,5	8,7	7
353	711	3818	611	397	2,5	7,0	1,0	2,1	11,5	8
6	826	5259	318	8	1,8	4,7	0,0	1,2	7,6	9
890	2500	6384	1158	1547	1,3	4,6	1,0	2,9	7,5	10
976	981	4117	1844	737	0,8	3,7	1,2	1,2	5,3	11
4319	13408	47324	8684	4040	1,5	4,5	0,6	2,0	7,2	



Таблица XI. Скотоводство

№ № по порядку	НАЗВАНІЯ УѢЗДОВЪ и ГМИНЪ	КОЛИЧЕСТВО				
		Лошадей	Рогатаго скота			
			Воловъ и быковъ	Коровъ	Яловая скота	ВСЕГО
1	2	3	4	5	6	7
VIII. Щучинскій уѣздъ.						
Гмины:						
1	Белда . . . . .	1947	455	1533	1057	3045
2	Богуше . . . . .	1536	321	1414	542	2277
3	Бялашево. . . . .	780	179	519	292	990
4	Вонсошъ . . . . .	1114	172	791	269	1232
5	Грабово . . . . .	1190	487	1199	309	1995
6	Пруска . . . . .	1010	228	1037	697	1962
7	Радаиловъ . . . . .	1817	447	1127	604	2178
8	Руда . . . . .	1111	550	1204	712	2466
9	Щучинъ . . . . .	1066	210	961	516	1687
	Итого въ уѣздъ . . . . .	11571	3049	9785	4998	17832
Сводъ данныхъ по губерніи.						
Уѣзды:						
1	Кольненскій . . . . .	15885	2464	13249	3659	19372
2	Ломжинскій . . . . .	13228	3019	14346	3356	20721
3	Мазовецкій . . . . .	8934	5027	10060	4823	19910
4	Маковскій . . . . .	9674	801	10565	3038	14404
5	Островскій . . . . .	10237	1421	14987	3032	19440
6	Остроленскій . . . . .	13242	4722	19395	6799	30916
7	Пултускій . . . . .	9630	867	21516	6714	29097
8	Щучинскій . . . . .	11571	3049	9785	4998	17832
	Итого по губерніи . . . . .	92401	21370	113903	36419	171692

у крестьянъ.

СКОТА			Число скота которое крестьяне имѣютъ право пасти на дворскихъ пастбищахъ	На одну крестьянскую усадьбу приходится головъ скота					№ № по порядку	
Овецъ и козъ	Свиней	Общее число скота съ перево- домъ мелкаго въ крупный		Лошадей	Рогатаго скота	Овецъ	Свиней	Всего съ перево- домъ мелкаго скота въ крупный		
										Крупнаго
8	9	10	11	12	13	14	15	16	17	18
2400	3010	6957	1508	—	2,6	4,0	3,2	4,0	9,3	1
906	1900	5146	1501	—	2,7	4,0	1,6	3,3	8,9	2
433	132	2236	386	—	5,3	6,8	2,9	0,9	15,2	3
620	450	3078	325	—	2,0	2,2	1,1	0,8	5,6	4
2000	387	4077	1776	—	2,5	4,2	4,2	0,8	8,6	5
1000	2300	4152	781	—	2,2	4,2	2,2	5,0	9,0	6
657	603	5120	1559	—	5,0	5,8	1,7	1,6	13,5	7
1520	567	4426	273	—	2,5	5,6	3,5	1,3	10,2	8
2912	860	3792	2018	—	2,8	4,4	7,6	2,3	10,0	9
12448	10209	38984	10127	—	2,7	4,3	2,9	2,4	9,3	
19199	8374	47210	2803	3252	2,6	3,1	3,0	1,3	7,8	1
18241	9578	44824	5576	5558	2,9	4,5	4,0	2,0	9,7	2
17361	6055	36550	3576	3571	3,0	6,7	5,8	2,0	12,3	3
3095	6507	30848	5152	1452	3,0	4,4	0,9	2,0	9,6	4
11972	8802	38195	7671	9143	1,5	3,2	1,8	1,3	5,9	5
18318	7159	54388	4761	3127	2,0	4,8	2,8	1,1	8,4	6
4319	13408	47324	8684	4040	1,5	4,5	0,6	2,0	7,2	7
12448	10209	38984	10127	—	2,7	4,3	2,9	2,4	9,3	8
104953	70092	338313	48350	30143	2,3	4,2	2,6	1,7	8,3	



Таблица XII. Население, пространство,

№ № по порядку	НАЗВАНІА У ЪЗДОВЪ и ГМИНЪ	Пространство въ ква- дратныхъ верстахъ	НАСЕЛЕНІЕ										Плотность населенія на 1 квар- версту		
			Постоянное	Непостоянное	Наличное	% отношеніе непо- стоян. населенія	Въ томъ числѣ евреевъ			Иностранц.		В С Е Г О	% къ общему чи- слу населенія	Всего пространства одной только обра- батываемой земли	Плотность населенія на 1 квар- версту
							Постоянныхъ жителей	% евреевъ въ по- стоян. населеніи	Наличныхъ жителей	% евреевъ въ на- лич. населеніи	В С Е Г О				
<b>I. Кольненскій уѣздъ.</b>															
Гмины:															
1	Гаврихи . . . . .	160,2	8597	190	8619	2,2	472	5,5	472	5,5	—	—	54	119	
2	Едвабно . . . . .	112,6	9804	71	2464 7214	0,7	2087	21,3	1883 105	76,4 1,4	—	—	86	104	
3	Кубра . . . . .	128,8	6716	68	6723	1,0	144	2,2	144	2,1	13	0,2	53	63	
4	Лысе . . . . .	144,8	9071	10	7429	0,1	67	0,7	67	0,9	1	0,0	51	74	
5	Малый-Плоцъ . . . . .	102,4	6635	139	6276	2,2	314	4,7	314	5,0	35	0,6	62	77	
6	Рогенице . . . . .	64,9	6059	66	6004	1,1	539	8,9	539	8,9	9	0,1	94	104	
7	Стависки . . . . .	2,5 100,2	8805	129	2712 5391	1,6	2849	32,4	2434 180	89,7 3,3	38	0,5	79	92	
8	Туросль . . . . .	151,2	9055	44	8855	0,5	30	0,3	30	0,3	33	0,4	58	92	
9	Червоне . . . . .	94,4	5861	101	5630	1,8	65	1,1	65	1,1	26	0,5	60	88	
	<b>Итого въ уѣздѣ .</b>	<b>1062,3</b>	<b>70603</b>	<b>818</b>	<b>67317</b>	<b>1,2</b>	<b>6567</b>	<b>9,3</b>	<b>6233</b>	<b>9,2</b>	<b>155</b>	<b>0,2</b>	<b>63</b>	<b>87</b>	
<b>II. Ломжинскій уѣздъ.</b>															
Гмины:															
1	Божеево . . . . .	20,2 83,0	7755	54	2859 4326	0,8	618	7,9	568 50	19,1 1,1	32	0,4	69	83	
2	Дроздово . . . . .	122,3	8711	81	8126	1,0	1801	20,7	1801	22,1	12	0,1	66	107	
3	Замбровъ . . . . .	10,3 132,5	10185	419	3684 6586	4,1	1652	16,3	1662	44,8 0,0	50	0,5	72	100	
4	Коссаки . . . . .	75,4	7161	54	6906	0,8	465	6,5	465	6,7	3	0,0	92	96	
5	Куписки . . . . .	111,1	7285	112	6810	1,6	626	8,6	306	4,5	59	0,9	61	73	
6	Люботынъ . . . . .	61,4	4259	15	4091	0,4	164	3,9	166	4,5	—	—	67	80	
7	Мястково . . . . .	83,6	4700	79	4504	1,8	434	9,2	390	8,5	—	—	54	71	
8	Новгородъ . . . . .	21,8	3238	40	2984	1,3	1442	44,5	1442	48,6	2	0,1	142	213	
9	Пушалы . . . . .	92,0	6462	49	6176	0,8	1000	15,5	908	14,7	—	—	67	78	

число владѣній, безземельные.

Постоянное население въ 1879 году	Приростъ населенія за 10 лѣтъ [на 100 жителей]	Крестьянское население (1889)				Число дворовъ всѣхъ сословій	Число участниковъ гминаго схода	Распределе- ніе крестьян- скихъ усадебъ по размѣрамъ владѣній				ЧИСЛО БЕЗЗЕМЕЛЬНЫХЪ						
		Постоянное	Непостоянное	В С Е Г О	% отношеніе крестьян- скаго населенія [пост.]			Арендаторовъ	Земледѣльческихъ рабочихъ	Ремесленниковъ и др.	В С Е Г О	Въ томъ числѣ		% отношеніе крестьян- скаго безземель. насел.	№ № по порядку			
												Меньше 3 морговъ	Отъ 3 до 15 морговъ			Болѣе 15 морговъ	Посто- янныхъ	Непо- стоянныхъ
7978	9,0	8455	47	8502	99,0	1098	792	10,9	40,1	51,0	7	95	38	140	129	11	1,6	1
7911	7,7	3702	53	3755	38,4	770	590	67,2	17,0	15,8	15	444	40	499	290	209	2,1	2
5714	11,3	1702	25	1727	26,3	739	607	19,7	56,1	24,2	153	306	74	533	368	165	8,0	3
7060	17,5	8767	6	8773	96,5	1054	850	7,8	55,5	36,7	—	31	—	31	31	—	0,4	4
5635	28,4	5519	22	5541	83,0	756	675	18,2	16,3	65,5	66	500	109	675	352	323	10,7	5
5416	17,7	2158	9	2167	35,8	640	527	23,4	41,1	35,5	9	538	111	658	191	467	10,9	6
8364	11,9	2746	25	2771	31,5	846	715	46,8	32,5	20,7	16	884	232	1132	809	323	13,9	7
8447	5,3	8746	1	8747	96,3	978	932	5,2	87,4	7,4	—	44	27	71	67	4	0,8	8
5127	7,2	5041	21	5062	86,3	738	638	0,3	83,5	16,2	—	147	33	180	149	31	3,2	9
<b>61652</b>	<b>14,3</b>	<b>46836</b>	<b>209</b>	<b>47045</b>	<b>66,4</b>	<b>7619</b>	<b>6326</b>	<b>17,5</b>	<b>50,7</b>	<b>31,8</b>	<b>266</b>	<b>2939</b>	<b>664</b>	<b>3919</b>	<b>2386</b>	<b>1533</b>	<b>5,8</b>	
7453	4,3	3641	22	3663	46,9	1681	688	15,5	67,7	16,8	6	523	100	629	377	252	8,7	1
8504	2,4	6696	69	6765	76,9	384	502	26,6	58,3	15,1	9	1110	44	1163	806	357	14,3	2
9738	4,6	1282	206	1488	12,6	1166	630	55,5	22,2	22,3	10	391	29	430	232	198	4,2	3
6428	11,4	1221	27	1248	17,0	1318	650	6,8	70,4	22,8	—	145	16	161	125	36	2,3	4
5032	44,7	6558	46	6604	90,0	515	402	8,8	65,9	25,3	216	1022	114	1352	983	369	19,8	5
3628	17,4	2122	11	2133	49,5	518	478	22,0	40,1	37,9	—	138	36	174	124	50	4,2	6
4334	8,4	2883	56	2939	61,4	557	412	32,7	41,8	25,5	—	485	171	656	279	377	14,6	7
2802	15,5	46	4	50	1,4	318	196	63,5	28,6	7,9	—	—	—	—	—	—	—	8
5628	14,9	1073	17	1090	16,6	770	493	34,7	45,8	19,5	49	322	97	468	259	209	7,5	9



Таблица XII. Население, пространство,

№ № по порядку	НАЗВАНИЯ У Ъ З Д О В Ъ и ГМИНЪ	Пространство въ ква- дратныхъ верстахъ	НАСЕЛЕНІЕ										Плотность населения на 1 квадрат. версту	
			Постоянное	Непостоянное	Наличное	% отношение непо- стоян. населенія	Въ томъ числѣ евреевъ				Иностранц.		Всего пространства	одной только обра- батываемой земли
							Постоянныхъ жителей	% евреевъ въ по- стоян. населеніи	Наличныхъ жителей	% евреевъ въ на- лич. населеніи	В С Е Г О	% къ общему чи- слу населенія		
1	2	3	4	5	6	7	8	9	10	11	12	13	14	15
10	Снядово . . . . .	{ 0,3 53,1	4953	61	4665	1,3	1496	30,2	{ 1296 37	{ 86,4 1,1	—	—	88	119
11	Хлебетки . . . . .	73,1	7296	6	6711	0,1	318	4,4	314	4,7	—	—	94	100
12	Шумово . . . . .	156,6	5074	34	4902	0,7	185	3,6	283	5,9	7	0,1	31	62
13	Щепанково . . . . .	108,4	5946	24	5675	0,4	137	2,3	337	5,8	2	—	55	59
	Итого въ уѣздѣ .	1205,9	83045	1028	79005	1,3	10338	12,4	10015	12,7	167	0,2	65	85
<b>III. Мазовецкій уѣздъ.</b>														
Гмины:														
1	Клюково . . . . .	{ 3,4 83,1	9944	63	9424	0,7	2315	23,3	{ 2095 220	{ 76,1 3,3	12	0,1	109	136
2	Ковалевщина . . . . .	126,8	6640	191	6731	2,8	43	0,6	191	2,9	1	0,0	53	70
3	Мазовецкѣ . . . . .	{ 7,1 68,1	12718	104	11572	0,9	4276	33,6	{ 2729 243	{ 69,0 3,2	2	0,0	154	186
4	Пекуты . . . . .	80,5	6448	36	6262	0,6	283	4,4	436	6,9	1	0,0	78	104
5	Пицаты . . . . .	69,3	5594	22	5468	0,4	328	5,9	330	6,0	—	—	79	91
6	Посвентне . . . . .	64,0	6849	111	6475	1,7	589	8,6	589	9,1	5	0,1	100	115
7	Соколы . . . . .	{ 17,2 45,5	8209	37	7883	0,5	2568	31,3	2402	90,2	7	0,1	127	207
8	Стельмахово . . . . .	95,1	5833	101	3169	3,2	59	1,0	149	4,7	2	0,1	33	51
9	Шепетово . . . . .	153,3	8061	514	7624	6,7	288	3,6	301	3,9	5	0,1	49	63
	Итого въ уѣздѣ .	799,8	70296	1179	64608	1,8	10749	15,3	9685	14,9	35	0,1	81	103
<b>IV. Маковскій уѣздъ.</b>														
Гмины:														
1	Карнево . . . . .	92,8	6958	281	6741	4,2	107	1,5	72	1,6	—	—	73	80
2	Красносельцѣ . . . . .	{ 1,2 164,4	8947	352	8825	4,0	1759	19,7	{ 790 603	{ 77,8 7,7	174	2,0	53	81

число владѣній, безземельные.

Постоянное население въ 1879 году	Приростъ населенія за 10 лѣтъ [на 100 жителей]	Крестьянское население (1889)				Число дворовъ всѣхъ сословій	Число участниковъ гминаго схода	Распределе- ніе крестьян- скихъ усадебъ по размѣрамъ владѣній				ЧИСЛО БЕЗЗЕМЕЛЬНЫХЪ						
		Постоянное	Непостоянное	В С Е Г О	% отношение крестьян- скаго населенія [пост.]			Арендагоровъ	Земельческихъ рабочихъ	Ремесленниковъ и др.	В С Е Г О	Въ томъ числѣ		% отношение крестьян- скаго безземель. насел.	№ № по порядку			
												Менѣ 3 морговъ	Отъ 3 до 15 морговъ			Болѣе 15 морговъ	Посто- янныхъ	Непо- стоянныхъ
16	17	18	19	20	21	22	23	24	25	26	27	28	29	30	31	32	33	34
4631	7,0	2275	43	2318	45,8	425	475	67,2	18,7	14,1	—	263	73	336	116	220	7,2	10
5819	25,4	1940	6	1946	26,6	716	635	17,2	47,1	35,7	—	72	4	76	23	53	1,1	11
4706	7,8	3408	27	3435	67,1	871	438	15,5	63,5	21,0	—	154	17	171	90	81	3,4	12
4365	36,2	2497	4	2501	41,9	813	375	24,0	38,3	37,7	—	400	52	452	243	209	8,0	13
73068	13,6	35642	538	36180	42,9	10052	6375	25,7	53,3	21,0	290	5025	753	6068	3657	2411	7,7	
6506	52,8	3705	28	3733	37,2	1136	728	22,6	47,9	29,5	7	324	39	370	136	234	3,9	1
5860	13,3	2828	37	2865	42,6	754	468	23,4	33,0	43,6	—	93	36	129	46	83	1,9	2
11310	12,4	880	58	938	6,8	1291	1091	49,1	43,2	7,7	—	126	17	143	111	32	1,2	3
5059	27,4	854	7	861	13,2	878	580	21,5	21,5	57,0	13	86	10	109	38	71	1,7	4
5005	11,7	169	3	172	3,0	723	572	60,4	38,4	1,2	—	22	7	29	11	18	0,5	5
5835	17,3	2382	65	2447	34,8	968	596	41,6	19,6	38,8	—	205	127	332	189	143	5,1	6
7495	9,5	412	8	420	5,0	934	605	57,9	36,5	5,6	—	47	32	79	46	33	1,0	7
4940	18,0	3918	80	3998	68,3	516	404	24,6	50,0	25,4	—	445	67	512	307	205	16,1	8
7291	10,5	943	251	1194	11,7	1391	931	56,4	35,9	7,7	—	179	8	187	157	30	2,4	9
59301	18,5	16091	537	16628	22,9	8591	5975	38,8	39,7	21,5	20	1527	343	1890	1041	849	2,9	
5499	26,3	4319	193	4512	62,0	463	316	53,2	37,3	9,5	10	1464	456	1930	1293	637	28,9	1
7140	25,4	5956	228	6184	66,6	722	518	23,2	28,0	48,8	67	729	150	946	619	327	10,7	2



Таблица XII. Население, пространство,

№ № по порядку	НАЗВАНИЯ У Ъ З Д О В Ъ и Г М И Н Ъ	Пространство въ ква- дратныхъ верстахъ	НАСЕЛЕНИЕ										Плотность населения на 1 квадрат. версту	
			Постоянное	Непостоянное	Наличное	% отношение непо- стоян. населенія	Въ томъ числѣ евреевъ				Иностранц.			
							Постоянныхъ жителей	% евреевъ въ по- стоян. населеніи	Наличныхъ жителей	% евреевъ въ на- лич. населеніи	В С Е Г О	% къ общему чи- слу населенія		
			1	2	3	4	5	6	7	8	9	10	11	12
3	Пержаново . . . . .	85,9	5192	58	5150	1,1	53	1,0	93	1,8	—	—	60	92
4	Плонявы . . . . .	117,0	5815	302	5444	5,5	118	2,0	303	5,5	11	0,2	46	69
5	Сельць . . . . .	75,9	6121	72	5551	1,3	226	3,7	202	3,6	1	0,0	73	101
6	Селюнь . . . . .	{ 14,8 51,2	6925	45	6689	0,7	2469	35,6	{ 1949 281	65,2 6,0	3	0,0	101	167
7	Смроцькъ . . . . .	93,7	5204	1103	5699	19,4	76	1,5	102	1,8	18	0,3	60	82
8	Сышнево . . . . .	155,0	6664	84	6648	1,3	90	1,4	97	1,4	—	—	43	77
	Итого въ уѣздѣ . . . . .	852,2	51826	2207	50747	4,5	4898	9,5	4492	8,8	207	0,4	59	84
	V. Островскій уѣздъ.													
	Гмины:													
1	Бранщикъ . . . . .	120,2	7014	185	6658	2,8	502	7,2	422	6,0	23	0,3	55	121
2	Вархолы . . . . .	{ 14,7 41,4	4353	19	3920	0,5	773	17,8	{ 626 130	42,2 6,0	—	—	70	80
3	Длугоседло . . . . .	148,1	9116	51	8460	0,6	1005	11,1	697	8,2	—	—	57	86
4	Дмохи-Глинки . . . . .	82,1	7185	126	6853	1,8	2395	33,3	{ 2260 —	96,1 —	4	0,1	83	95
5	Зарембы-Костельне . . . . .	58,4	6401	347	6161	5,6	1959	30,6	{ 1126 833	87,5 17,1	1	0,0	106	143
6	Каменчикъ-Велькій . . . . .	72,2	4191	5	4025	0,1	148	3,5	148	3,6	—	—	56	60
7	Коморово . . . . .	175,3	11952	436	11468	3,8	810	6,8	810	7,1	17	0,1	65	91
8	Нуръ . . . . .	{ 12,4 46,6	4480	22	4182	0,5	700	15,6	{ 510 59	36,9 2,1	1	0,0	71	110
9	Орло . . . . .	{ 9,0 114,2	7768	31	7278	0,4	1558	20,1	{ 1410 148	51,1 3,2	—	—	51	115
10	Поремба . . . . .	164,0	6844	24	6490	0,4	275	4,0	240	3,6	—	—	39	111
11	Шульборже-Коты . . . . .	82,9	4758	89	4604	1,9	53	1,1	53	1,2	2	0,0	56	70
12	Ясеница . . . . .	143,8	8531	79	8207	1,0	91	1,1	93	1,1	1	0,0	57	71
	Итого въ уѣздѣ . . . . .	1280,4	82593	1414	78306	1,8	10269	12,4	9565	12,2	49	0,1	61	89

число владѣній, безземельные.

№ № по порядку	Постоянное население въ 1879 году	Приростъ населенія за 10 лѣтъ [на 100 жителей]	Крестьянское населеніе (1889)				Число дворовъ въѣхъ сословій	Число участниковъ гминнаго схода	Распределе- ніе крестьян- скихъ усадебъ по размѣрамъ владѣній				ЧИСЛО БЕЗЗЕМЕЛЬНЫХЪ							
			Постоянное	Непостоянное	В С Е Г О	% отношение крестьян- скаго населенія [пост.]			Арендаторовъ	Земледѣльческихъ рабочихъ	Ремесленниковъ и др.	В С Е Г О	Въ томъ числѣ		% отношение крестьян- скаго безземель. насел.	№ № по порядку				
													Менѣе 3 морговъ	Отъ 3 до 15 морговъ			Болѣе 15 морговъ			
			16	17	18	19			20	21	22	23	24	25	26	27	28	29	30	31
3	Пержаново . . . . .	5138	1,0	2724	54	2778	52,4	655	543	14,9	35,6	49,5	—	479	7	486	374	112	9,4	3
4	Плонявы . . . . .	5123	13,5	3557	153	3710	61,1	722	455	13,6	73,5	12,9	56	1032	230	1318	778	540	24,2	4
5	Сельць . . . . .	9325	15,0	3256	53	3309	53,2	879	583	12,7	68,4	18,9	—	175	79	254	121	133	4,6	5
6	Селюнь . . . . .	5719	21,0	1337	18	1355	19,3	764	419	24,5	67,0	8,5	—	56	3	59	49	10	0,9	6
7	Смроцькъ . . . . .	4100	26,9	4852	966	5818	93,2	606	418	23,3	46,6	30,1	30	937	115	1082	476	606	19,0	7
8	Сышнево . . . . .	5953	12,0	3276	79	3355	49,1	756	613	14,2	48,8	37,0	5	405	115	525	313	212	7,9	8
	Итого въ уѣздѣ . . . . .	51826	17,8	29277	1744	31021	56,5	5567	3865	23,0	46,2	30,8	168	5277	1155	6600	4023	2577	13,0	
	V. Островскій уѣздъ.																			
	Гмины:																			
1	Бранщикъ . . . . .	5602	25,2	6475	118	6593	92,3	854	574	14,4	62,1	23,5	4	413	129	546	386	160	8,2	1
2	Вархолы . . . . .	4205	3,5	660	—	660	15,3	561	446	31,6	49,5	18,9	—	85	15	100	19	81	2,5	2
3	Длугоседло . . . . .	7408	23,0	9065	25	9090	99,4	1009	809	7,2	47,4	45,3	37	365	40	442	355	87	5,2	3
4	Дмохи-Глинки . . . . .	6595	8,9	2010	18	2028	28,0	641	432	68,8	26,7	4,5	—	245	30	275	119	156	4,0	4
5	Зарембы-Костельне . . . . .	5017	27,5	430	30	460	6,7	658	264	54,2	37,3	4,5	—	190	84	274	115	159	4,4	5
6	Каменчикъ-Велькій . . . . .	3839	9,1	764	5	769	18,2	574	507	8,8	48,8	42,4	—	80	3	83	20	63	2,6	6
7	Коморово . . . . .	8260	44,6	11212	916	12128	93,8	1049	827	14,1	71,5	14,4	—	938	99	1037	544	493	9,0	7
8	Нуръ . . . . .	3734	19,9	1945	9	1954	43,4	456	288	37,3	39,7	23,0	—	158	41	199	141	58	4,7	8
9	Орло . . . . .	6225	24,8	6186	31	6217	79,6	904	561	27,6	40,6	31,8	—	458	15	473	287	186	6,5	9
10	Поремба . . . . .	5835	17,3	6510	8	6518	95,1	615	521	12,4	34,9	52,7	—	497	32	529	450	79	8,1	10
11	Шульборже-Коты . . . . .	4010	17,6	2421	86	2507	50,9	689	446	33,9	39,8	26,3	—	549	102	651	195	456	14,1	11
12	Ясеница . . . . .	7305	16,8	7280	76	7356	85,3	703	595	28,7	35,8	35,5	—	746	37	783	663	120	9,5	12
	Итого въ уѣздѣ . . . . .	68035	21,4	54958	1322	56280	66,2	8713	6270	21,8	47,6	30,6	41	4724	627	5392	3294	2098	6,8	



Таблица XII. Население, пространство,

№ № по порядку	НАЗВАНІЯ УѢЗДОВЪ и ГМИНЪ	Пространство въ квадратныхъ верстахъ	НАСЕЛЕНІЕ										Плотность населенія на 1 квадрат. версту		
			Постоянное	Непостоянное	Наличие	% отношеніе непостоян. населенія	Въ томъ числѣ евреевъ				Иностранц.				
							Постоянныхъ жителей	% евреевъ въ постоян. населеніи	Наличныхъ жителей	% евреевъ въ налич. населеніи		В С Е Г О			
			1	2	3	4	5	6	7	8	9	10	11	12	13
<b>VI. Остроленскій уѣздъ.</b>															
Гмины:															
1	Вахъ . . . . .	203,7	8833	14	8628	0,2	7	0,1	7	0,1	3	0,0	42	72	
2	Говорово . . . . .	{ 0,0 69,0	6291	57	5644	1,0	2112	33,6	{ 1846 37	{ 94,2 10,0	15	0,3	82	97	
3	Дылево . . . . .	161,1	6195	12	5800	0,2	126	2,0	111	2,0	3	0,1	36	65	
4	Мышинецъ . . . . .	{ 8,0 132,5	9662	12	9406	0,1	1859	19,2	{ 1859 —	{ 57,9 —	1	0,0	67	107	
5	Наклы . . . . .	45,2	2420	16	2306	0,7	142	5,9	50	2,1	—	—	51	62	
6	Насядки . . . . .	151,6	6068	19	5863	0,3	6	0,1	12	0,2	1	0,0	38	71	
7	Писки . . . . .	36,1	3108	17	3066	0,6	88	2,8	88	28,7	—	—	85	102	
8	Ржекунь . . . . .	100,0	5911	27	5720	0,5	329	5,6	277	4,9	2	0,0	57	83	
9	Трошинъ . . . . .	78,0	6588	33	6342	0,5	289	4,4	289	4,5	11	0,2	81	90	
10	Червинъ . . . . .	{ — 100,0	7690	416	7397	5,6	263	3,4	{ 153 115	{ 73,9 16,0	45	0,6	74	105	
11	Щавинъ . . . . .	87,0	5079	59	4891	1,2	121	2,4	121	2,5	10	0,2	56	92	
	Итого въ уѣздѣ . . . . .	1175,0	67845	682	65063	1,0	5342	7,9	4965	7,6	91	0,1	55	80	
<b>VII. Пултусскій уѣздъ.</b>															
Гмины:															
1	Винница . . . . .	73,7	5370	168	5209	3,2	185	3,5	180	3,4	—	—	71	106	
2	Вышковъ . . . . .	{ 10,2 137,0	9109	122	{ 2737 4956	1,6	2682	29,4	{ 1777 127	{ 65,8 2,5	7	0,1	52	113	
3	Гзово . . . . .	91,1	7496	142	7165	2,0	76	1,0	76	1,1	8	0,1	78	98	
4	Голембе . . . . .	116,6	7572	306	6962	4,3	240	3,2	240	3,5	—	—	60	89	
5	Заторы . . . . .	78,8	4646	145	4434	3,3	164	3,5	171	3,9	24	0,5	55	85	
6	Зегрже . . . . .	{ 6,7 108,6	9592	399	{ 3000 5675	4,6	2284	23,8	{ 2022 148	{ 67,4 2,6	49	0,6	75	89	
7	Клешево . . . . .	73,7	5068	266	4702	5,7	180	3,6	142	3,0	9	0,2	63	74	

число владѣній, безземельные.

№ № по порядку	Постоянное населеніе въ 1879 году	Приростъ населенія за 10 лѣтъ [на 100 жителей]	Крестьянское населеніе (1889)				Число дворовъ въсѣхъ сословій	Число участниковъ гминнаго схода	Распределеніе крестьянскихъ усадебъ по размѣрамъ владѣній				ЧИСЛО БЕЗЗЕМЕЛЬНЫХЪ						
			Постоянное	Непостоянное	В С Е Г О	% отношеніе крестьянскаго населенія [пост.]			Арендаторовъ	Земледѣльческихъ рабочихъ	Ремесленниковъ и др.	В С Е Г О	Въ томъ числѣ		% отношеніе крестьянскаго безземель. насел.				
													Посто-янныхъ	Непо-стоянныхъ					
			16	17	18	19			20	21	22	23	Менѣе 3 морговъ	Отъ 3 до 15 морговъ	Болѣе 15 морговъ	27	28	29	30
	7370	19,9	8463	11	8474	95,8	1080	714	21,4	17,1	61,5	233	226	20	479	469	10	5,5	1
	5789	8,6	5640	33	5673	89,6	659	480	42,7	30,0	27,3	16	823	249	1088	547	541	19,4	2
	5279	17,3	5957	8	5965	96,2	755	595	13,5	24,0	62,5	321	251	28	600	556	44	10,3	3
	8338	15,8	9260	11	9271	95,8	1148	643	15,4	20,6	64,0	—	112	6	118	107	11	1,2	4
	2058	17,6	368	16	384	15,2	740	239	84,0	16,0	—	17	121	79	217	70	147	9,4	5
	5588	8,6	5848	19	5867	96,4	800	620	8,0	37,5	54,5	29	304	82	415	322	93	7,8	6
	2531	22,8	618	17	635	19,9	427	333	12,7	66,6	20,7	—	67	46	113	22	91	3,7	7
	5133	15,0	4789	22	4811	81,0	833	479	27,5	37,9	34,6	33	628	227	888	477	411	15,5	8
	5234	25,8	2868	33	2901	43,5	789	517	7,5	39,5	53,0	5	175	119	299	126	173	4,7	9
	6075	26,5	2250	397	2647	29,3	1054	577	47,2	39,4	13,4	4	724	475	1203	576	627	16,2	10
	4012	26,4	3756	36	3792	73,9	566	393	15,6	56,8	27,6	—	326	103	429	260	169	8,7	11
	57407	18,1	49817	603	50420	73,5	8851	5590	21,4	31,6	46,9	658	3757	1434	5849	3532	2317	8,9	
	4678	14,8	2414	102	2516	45,0	492	293	37,7	37,0	25,3	153	1001	289	1443	667	776	27,7	1
	6283	44,9	7174	59	7233	78,5	764	450	22,3	39,1	38,6	33	872	223	1128	639	489	14,6	2
	4660	60,9	6834	117	6951	91,1	722	501	20,9	65,1	14,0	77	1192	360	1629	838	791	22,7	3
	6196	22,2	6386	236	6622	84,3	399	446	17,7	64,6	17,7	57	1266	391	1714	815	899	24,7	4
	3800	22,2	3231	93	3324	69,6	521	478	16,2	42,6	41,2	58	677	324	1059	473	586	23,8	5
	7365	30,1	5946	325	6271	62,0	736	350	21,0	41,0	38,0	7	1748	398	2153	1133	1020	24,8	6
	3723	36,1	4946	227	5173	97,5	499	362	10,0	40,7	49,3	2	541	176	719	456	263	15,3	7



Таблица XII. Население, пространство,

№ № по порядку	НАЗВАНИЯ У ЪЗДОВЪ и ГМИНЪ	Пространство въ ква- дратныхъ верстахъ	НАСЕЛЕНІЕ										Плотность населенія на 1 квадрат. версту		
			Постоянное	Непостоянное	Наличное	% отношеніе непо- стоян. населенія	Въ томъ числѣ евреевъ			Иностранц.	ВСЕГО	% къ общему чи- слу населенія	Всего пространства	% одной только обра- батываемой земли	
							Постоянныхъ жителей	% евреевъ въ по- стоян. населеніи	Наличныхъ жителей						% евреевъ въ на- лич. населеніи
12	13	14	15												
8	Козлово . . . . .	80,6	5499	43	5039	0,9	116	2,1	106	2,1	5	0,1	63	82	
9	Насельскъ . . . . .	116,9	9810	306	8271	3,7	176	1,8	169	2,0	26	0,3	71	85	
10	Обрыте . . . . .	165,8	8444	102	8244	1,2	440	5,2	396	4,8	13	0,2	49	75	
11	Сомянка . . . . .	104,5	6830	135	6687	2,0	276	4,0	175	2,6	6	0,1	64	75	
	Итого въ уѣздѣ .	1167,9	79436	2134	73081	2,9	6819	8,6	5729	7,8	147	0,2	62	86	
VIII. Щучинскій уѣздъ.															
Гмины:															
1	Белда . . . . .	{ 8,6 195,4	8390	450	8272	5,4	2606	31,1	{ 2254 130	63,6 2,7	72	0,9	40	52	
2	Богуше . . . . .	{ 6,0 108,8	11201	1799	12353	14,6	4260	38,0	{ 4494 109	67,8 19,0	178	1,4	108	116	
3	Бялашево . . . . .	99,4	5057	28	5020	0,6	133	2,6	139	2,7	11	0,2	50	117	
4	Вонсошъ . . . . .	{ 20,1 57,5	4102	70	4087	1,7	755	18,4	{ — 25	— 1,1	5	0,1	53	70	
5	Грабово . . . . .	144,2	8043	504	8386	6,0	30	0,4	35	0,4	26	0,3	58	79	
6	Пруска . . . . .	112,0	4500	12	3929	0,3	122	2,7	104	2,6	3	0,1	35	62	
7	Радзиловъ . . . . .	{ 13,7 63,5	5851	158	5750	2,7	1300	22,2	{ 1257 43	38,4 1,7	3	0,0	74	81	
8	Руда . . . . .	144,2	4126	12	3673	0,3	131	3,2	131	3,6	1	0,0	26	51	
9	Щучинъ . . . . .	85,0	4948	115	4839	2,4	162	3,3	150	3,1	17	0,4	57	60	
	Итого въ уѣздѣ .	1058,0	56218	3148	56309	5,6	9499	16,9	8871	15,8	316	0,6	53	73	
Сводъ данныхъ по губерніи.															
Уѣзды:															
1	Кольненскій . . . . .	1062,3	70603	818	67317	1,2	6567	9,3	6233	9,2	155	0,2	63	87	
2	Ломжинскій . . . . .	1205,9	83045	1028	79005	1,3	10338	12,4	10015	12,7	167	0,2	65	85	
3	Мазовецкій . . . . .	799,8	70296	1179	64608	1,8	10749	15,3	9685	14,9	35	0,1	81	103	

число владѣній, безземельные.

№ № по порядку	НАЗВАНИЯ У ЪЗДОВЪ и ГМИНЪ	Пространство въ ква- дратныхъ верстахъ	НАСЕЛЕНІЕ										Плотность населенія на 1 квадрат. версту		
			Постоянное	Непостоянное	Наличное	% отношеніе непо- стоян. населенія	Въ томъ числѣ евреевъ			Иностранц.	ВСЕГО	% къ общему чи- слу населенія	Всего пространства	% одной только обра- батываемой земли	
							Постоянныхъ жителей	% евреевъ въ по- стоян. населеніи	Наличныхъ жителей						% евреевъ въ на- лич. населеніи
12	13	14	15												
8	Козлово . . . . .	80,6	5499	43	5039	0,9	116	2,1	106	2,1	5	0,1	63	82	
9	Насельскъ . . . . .	116,9	9810	306	8271	3,7	176	1,8	169	2,0	26	0,3	71	85	
10	Обрыте . . . . .	165,8	8444	102	8244	1,2	440	5,2	396	4,8	13	0,2	49	75	
11	Сомянка . . . . .	104,5	6830	135	6687	2,0	276	4,0	175	2,6	6	0,1	64	75	
	Итого въ уѣздѣ .	1167,9	79436	2134	73081	2,9	6819	8,6	5729	7,8	147	0,2	62	86	
VIII. Щучинскій уѣздъ.															
Гмины:															
1	Белда . . . . .	{ 8,6 195,4	8390	450	8272	5,4	2606	31,1	{ 2254 130	63,6 2,7	72	0,9	40	52	
2	Богуше . . . . .	{ 6,0 108,8	11201	1799	12353	14,6	4260	38,0	{ 4494 109	67,8 19,0	178	1,4	108	116	
3	Бялашево . . . . .	99,4	5057	28	5020	0,6	133	2,6	139	2,7	11	0,2	50	117	
4	Вонсошъ . . . . .	{ 20,1 57,5	4102	70	4087	1,7	755	18,4	{ — 25	— 1,1	5	0,1	53	70	
5	Грабово . . . . .	144,2	8043	504	8386	6,0	30	0,4	35	0,4	26	0,3	58	79	
6	Пруска . . . . .	112,0	4500	12	3929	0,3	122	2,7	104	2,6	3	0,1	35	62	
7	Радзиловъ . . . . .	{ 13,7 63,5	5851	158	5750	2,7	1300	22,2	{ 1257 43	38,4 1,7	3	0,0	74	81	
8	Руда . . . . .	144,2	4126	12	3673	0,3	131	3,2	131	3,6	1	0,0	26	51	
9	Щучинъ . . . . .	85,0	4948	115	4839	2,4	162	3,3	150	3,1	17	0,4	57	60	
	Итого въ уѣздѣ .	1058,0	56218	3148	56309	5,6	9499	16,9	8871	15,8	316	0,6	53	73	
Сводъ данныхъ по губерніи.															
Уѣзды:															
1	Кольненскій . . . . .	1062,3	70603	818	67317	1,2	6567	9,3	6233	9,2	155	0,2	63	87	
2	Ломжинскій . . . . .	1205,9	83045	1028	79005	1,3	10338	12,4	10015	12,7	167	0,2	65	85	
3	Мазовецкій . . . . .	799,8	70296	1179	64608	1,8	10749	15,3	9685	14,9	35	0,1	81	103	



Таблица XII. Население, пространство,

№ № по порядку	НАЗВАНИЯ У Ъ З Д О В Ъ и Г М И Н Ъ	Пространство въ квадратных верстахъ	НАСЕЛЕНІЕ										Плотность населения на 1 квадрат. версту	
			Постоянное	Непостоянное	Наличное	% отношеніе непостоян. населенія	Въ томъ числѣ евреевъ			Иностранци.		Всего пространства одной только обрабатываемой земли		
							Постоянныхъ жителей	% евреевъ въ постоян. населеніи	Наличныхъ жителей	% евреевъ въ налич. населеніи	В С Е Г О		% къ общему числу населенія	
			1	2	3	4	5	6	7	8	9	10	11	12
4	Маковский . . . . .	852,2	51826	2297	50747	4,5	4898	9,5	4492	8,8	207	0,4	59	84
5	Островскій . . . . .	1280,4	82593	1414	78306	1,8	10269	12,4	9565	12,2	49	0,1	61	89
6	Остроленискій . . . . .	1175,0	67845	682	65063	1,0	5342	7,9	4965	7,6	91	0,1	55	80
7	Пултускій . . . . .	1167,9	79436	2134	73081	2,9	6819	8,6	5729	7,8	147	0,2	62	86
8	Щучинскій . . . . .	1058,0	56218	3148	56309	5,6	9499	16,9	8871	15,8	316	0,6	53	73
	Итого по губерніи .	8601,5	561862	12700	534436	2,4	64481	11,5	59555	11,1	1167	0,2	62	85

число владѣній, безземельные.

№ № по порядку	Постоянное населеніе въ 1879 году	Приростъ населенія за 10 лѣтъ [на 100 жителей]	Крестьянское населеніе (1889)				Число дворовъ всѣхъ сословій	Число участниковъ гминнаго схода	Распределеніе крестьянскихъ усадебъ по размѣрамъ владѣній			ЧИСЛО БЕЗЗЕМЕЛЬНЫХЪ						
			Постоянное	Непостоянное	В С Е Г О	% отношеніе крестьянскаго населенія [погт.]			Менѣе 3 морговъ	Отъ 3 до 15 морговъ	Болѣе 15 морговъ	Арендаторовъ	Земледѣльческихъ рабочихъ	Ремесленниковъ и др.	В С Е Г О	Въ томъ числѣ		% отношеніе крестьянскаго безземель. насел.
																Посто-янныхъ	Непо-стоянныхъ	
			16	17	18	19			20	21	22	23	24	25	26	27	28	29
43997	17,8	29277	1744	31021	56,5	5567	3865	23,0	46,2	30,8	168	5277	1155	6600	4023	2577	13,0	4
68035	21,4	54958	1322	56280	66,2	8713	6270	21,8	47,6	30,6	41	4724	627	5392	3294	2098	6,8	5
57407	18,1	49817	603	50420	73,5	8851	5590	21,4	31,6	46,9	658	3757	1434	5849	3532	2317	8,9	6
62122	28,2	61334	1678	63012	77,2	7326	5063	21,9	43,6	34,5	620	12052	3066	15738	8593	7145	21,5	7
47141	19,2	30543	2013	32556	57,8	6566	3570	19,7	42,1	38,2	71	3987	1014	5072	3342	1730	8,1	8
472723	18,8	324498	8644	333142	57,8	63285	43034	22,7	44,3	33,0	2134	39338	9056	50528	29868	20660	9,4	



Таблица XIII. Школы, фабрики,

№ № по порядку	НАЗВАНІЯ УѢЗДОВЪ и ГМИНЪ	ШКОЛЫ			Фабричная промышленность			ПОДА					
		Число начальныхъ училищъ	Число учащихся	Число учащихся на 1000 жителей	Число фабрикъ и заводовъ		Число рабочихъ	Стоимость годового производства	Число питейныхъ заведеній	Количество платимыхъ податей			
					Имѣющихъ 6, 15 работ.	Имѣющихъ 15 работ.				Дворскихъ		Крестьянскихъ	
		Ка-зен-ныхъ	Гмин-ныхъ	Ка-зен-ныхъ			Гмин-ныхъ						
		РУБЛЕЙ											
1	2	3	4	5	6	7	8	9	10	11	12	13	14
<b>I. Кольненскій уѣздъ.</b>													
Гмины:													
1	Гаврихи . . . . .	1	28	3,2	—	1	1	180	—	73	59	10474	1116
2	Едвабно . . . . .	2	113	11,8	—	12	32	158628	11	8540	1790	1859	274
3	Кубра . . . . .	1	39	5,8	—	4	7	2580	2	8210	1682	2516	156
4	Лысе. . . . .	1	50	6,8	—	—	—	—	—	25	13	10481	1810
5	Малый-Плоцкъ . . . . .	3	162	26,1	—	3	10	135590	3	6880	902	7561	1088
6	Рогенице . . . . .	1	68	11,3	—	14	54	261500	7	6679	1142	1933	173
7	Стависки . . . . .	3	141	17,6	—	9	28	381000	16	6730	1164	3056	419
8	Туросль . . . . .	3	102	11,6	—	—	—	—	2	708	315	10406	1690
9	Червоне . . . . .	2	117	20,9	—	3	9	2110	—	1707	324	9937	1468
	Итого въ уѣздѣ . . . . .	17	820	12,2	—	49	141	941588	41	39552	7391	58223	8194
<b>II. Ломжинскій уѣздъ.</b>													
Гмины:													
1	Божеево . . . . .	2	174	24,2	—	11	41	228122	2	5049	960	6530	1206
2	Дроздово . . . . .	4	184	22,7	2	7	53	123547	8	9364	2038	5285	2360
3	Замбровъ . . . . .	2	131	12,8	2	12	87	163365	26	7195	1607	2817	1144
4	Коссаки . . . . .	3	210	30,4	—	10	10	5400	5	8873	1098	1664	285
5	Куписки . . . . .	3	103	15,1	—	6	12	24585	6	4693	880	7217	2284
6	Люботынь . . . . .	1	31	7,7	—	5	5	1465	1	3881	1057	2564	479
7	Мястково . . . . .	1	35	7,8	—	7	14	121823	3	5582	914	2328	554
8	Новогродъ . . . . .	1	100	33,3	—	10	10	6870	12	94	26	3586	1218
9	Пухалы . . . . .	1	53	8,7	—	10	10	8200	5	5083	1236	946	152
10	Снядово . . . . .	1	45	9,8	—	5	7	4530	2	2778	1057	799	148
11	Хлебетки . . . . .	—	—	—	—	6	6	5720	3	6054	1147	1726	195

подати и повинности, кредитъ.

ТИ И ПОВИННОСТИ							КРЕСТЬЯНСКІЙ КРЕДИТЪ (ссудо-сберегательныя кассы)						№ № по порядку
Посадскія суммы		Дорожная повинность			Гминные сборы съ 1 морга		Общая сумма выданныхъ ссудъ	Средняя величина ссудъ	Преобладающій срокъ ссудъ	Число вкладчиковъ въ кассу	Общая сумма процентныхъ вкладовъ	Средняя величина вкладовъ	
Годовой приходъ	Расходъ	Пѣшихъ	Конныхъ	Повинность на возвращеніе на лошадей, сѣнокосный день по 30 коп. и конный по 1 руб.	На содержание гминнаго суда	На прочія гминныя надобности							
РУБЛЕЙ	РУБЛЕЙ	ДНЕЙ	РУБЛЕЙ	РУБЛЕЙ	КОПѢЕКЪ	КОПѢЕКЪ							
15	16	17	18	19	20	21	22	23	24	25	26	27	
—	—	489	526	672	1,75	3,5	5381	42	1 годъ	24	4552	198	1
—	—	688	1023	1229	2,5	10,7	3007	50	"	23	4552	199	2
—	—	902	351	621	2,5	5,8	1133	42	"	3	500	166	3
—	—	400	126	246	1,8	6,6	1860	18	"	8	685	86	4
—	—	1745	552	1075	2,2	7,4	2596	53	"	8	1224	153	5
—	—	200	40	100	2,2	5,0	1071	32	"	1	61	61	6
295	295	686	698	903	2,1	6,8	1783	30	"	8	815	102	7
—	—	1127	317	655	1,6	7,8	906	27	"	3	107	36	8
—	—	718	542	757	2,0	3,9	1840	41	"	5	642	128	9
295	295	6955	4175	6258	1,6—2,5	3,5—10,7	19577	18—64	"	83	13138	158	
495	465	450	740	875	4	7	4657	100	1 годъ	16	1434	89	1
—	—	1300	190	580	3	12,9	3517	100	"	14	536	39	2
2132	1786	1904	678	1249	2,5	9,8	18372	100	"	25	9719	55	3
—	—	510	430	583	3,5	6,7	2900	35	"	1	150	150	4
—	—	1166	154	504	2,5	12,6	2136	42	"	13	684	53	5
—	—	200	140	200	2,5	10,7	1400	50	"	15	839	55	6
—	—	532	436	596	2,0	8,5	2130	75	"	28	746	26	7
1637	2051	422	80	207	2,5	29,0	1212	50	"	3	219	70	8
—	—	1590	1010	1487	2,7	4,6	1700	42	"	2	101	50	9
35	35	405	335	456	3,5	5,9	3985	25	6 мѣс.	12	1413	119	10
—	—	350	250	355	3,5	5,6	3047	35	1 годъ	—	—	—	11



Таблица XIII. Школы, фабрики,

№ № по порядку	НАЗВАНІЯ УѢЗДОВЪ и ГМИНЪ	ШКОЛЫ			Фабричная промышленность			Число швейныхъ заведеній	ПОДА				
		Число начальныхъ училищъ	Число учащихся	Число учащихся на 1000 жителей	Число фабрикъ и заводовъ в. 15 работ.	Число рабочихъ в. 15 работ.	Стоимость годовато производства		Количество платимыхъ податей				
									Дворскихъ		Крестьянскихъ		
		Ка-венныхъ		Гминныхъ		Ка-венныхъ			Гминныхъ				
		РУБЛЕЙ											
1	2	3	4	5	6	7	8	9	10	11	12	13	14
12	Шумово . . . . .	4	161	32,8	—	6	6	5100	1	1956	649	3462	440
13	Щепанково . . . . .	1	56	10,0	—	4	8	41000	1	5776	850	2816	376
	Итого въ уездѣ . .	24	1283	16,2	4	99	269	739727	75	66378	15229	41720	10841
III. Мазовецкій уездъ.													
Гмины:													
1	Клюково . . . . .	4	199	21,2	{ 2 3 11 14	3	3	360 900	5 4	7129	1469	4711	736
2	Ковалевщина . . . . .	2	103	15,3	—	7	7	900	3	5117	1100	3187	634
3	Мазовецкѣ . . . . .	4	275	24,0	{ 11 15 12 26	1300 104370	16 2	8636	1638	3427	657		
4	Пекуты . . . . .	4	225	36,3	—	11	12	850	4	5730	1689	1206	420
5	Пищаты . . . . .	1	97	18,0	—	5	6	890	2	6297	1519	186	17
6	Посвентне . . . . .	4	270	42,2	—	14	17	1616	8	7537	1555	1560	286
7	Соколы . . . . .	1	68	8,7	{ 4 6 8 10	700 960	12 1	6917	1477	936	105		
8	Стельмахово . . . . .	—	—	—	—	14	26	61800	6	4161	801	4374	683
9	Шепетово . . . . .	2	180	23,6	—	14	15	7020	4	9440	2115	1449	181
	Итого въ уездѣ . .	22	1417	21,9	—	113	157	181666	67	60964	13363	21036	3719
IV. Маковскій уездъ.													
Гмины:													
1	Карнево . . . . .	1	65	9,4	—	11	137	80250	1	6196	1239	2258	367
2	Красносельцѣ . . . . .	2	129	14,7	{ 5 10 7 25	3210 21350	8	6978	1122	7244	1095		
3	Пержаново . . . . .	1	51	10,0	—	6	14	1330	—	3867	778	2528	370
4	Плонявы . . . . .	1	61	11,3	—	10	29	23902	2	6695	1333	2080	300
5	Сельцѣ . . . . .	1	28	5,0	—	2	10	1233	1	2764	554	2213	653
6	Селюнь . . . . .	2	155	23,5	{ 13 26 — —	3220	8 1	4261	700	3175	567		

ПОДАТИ И ПОВИННОСТИ, КРЕДИТЬ.

ТИ И ПОВИННОСТИ							КРЕСТЬЯНСКІЙ КРЕДИТЪ (ссудо-сберегательныя кассы)						
Посадскія суммы		Дорожная повинность			Гминные сборы съ 1 морга		Общая сумма выданныхъ ссудъ	Средняя величина ссудъ	Преобладающій срокъ ссудъ	Число вкладчиковъ въ кассу	Общая сумма процентныхъ вкладовъ	Средняя величина вкладовъ	№ № по порядку
Годовой приходъ	Расходъ	Пѣшихъ	Конныхъ	Повинность, назначенная на деньги, считая ищій день по 30 коп. в кон-най по 1 руб.	На содержаніе гминнаго суда	На прочія гминныя надобности							
РУБЛЕЙ		ДНЕЙ		РУБЛЕЙ	КОПѢЕКЪ		22	23	24	25	26	27	28
15	16	17	18	19	20	21	22	23	24	25	26	27	28
—	—	864	550	809	3,2	3,5	2025	66	1 годъ	9	546	60	12
—	—	1742	1042	1559	2,5	4,8	2337	64	"	14	1263	90	13
4299	4337	11417	6035	9460	2—4	3,5—29	49778	25-100	"	152	17650	116	
III. Мазовецкій уездъ.													
Гмины:													
175	—	1060	630	948	0,7	8,7	{ 180 7889	30 50	1 годъ	2 30	200 5908	100 800	1
—	—	1200	102	462	2	9,1	2846	50	"	5	822	100	2
210	182	1690	2370	2877	0,7	13,0	{ 386 1825	35 50	"	3 2	936 750	464 375	3
—	—	2080	1388	2012	3	12,5	1700	30	"	6	705	200	4
—	—	945	878	1161	2,7	12,7	1515	60	"	2	1020	510	5
—	—	1188	1692	2048	2,5	13,3	въ гми въ кас	въ гми въ кас	въ гми въ кас	въ гми въ кас	въ гми въ кас	въ гми въ кас	въ гми въ кас
445	440	860	734	992	5	12,5	{ 1000 7826	100 60	1 годъ	— 20	— 9346	— 370	7
—	—	2421	247	973	3	2,7	7116	100	"	13	6260	649	8
—	—	1868	2488	3048	0,8	11	3685	70	"	13	2255	400	9
830	622	13312	10529	14521	0,7—5	2,7—13,3	35968	30-100	"	96	28202	304	
IV. Маковскій уездъ.													
Гмины:													
—	—	442	264	396	2,2	7,0	3532	65	1 годъ	32	2095	68	1
125	—	636	318	509	1,7	5,2	{ 3472 12797	64 73	"	12 32	874 5789	72 208	2
—	—	295	282	370	1,6	8,6	3386	37	"	43	1329	30	3
—	—	295	400	488	2,5	6,5	8141	49	6 мѣс.	33	4613	140	4
—	—	—	—	—	2,2	5,8	7556	38	1 годъ	62	4899	79	5
150	159	60	310	328	10	6,8	{ 10482 2986	75 46	"	16 30	3295 4338	205 14	6



Таблица XIII. Школы, фабрики,

№ № по порядку	НАЗВАНІЯ УѢЗДОВЪ и ГМИНЪ	ШКОЛЫ			Фабричная промышленность				ПОДА					
		Число начальныхъ училищъ	Число учащихся	Число учащихся на 1000 жителей	Число фабрикъ и заводовъ		Число рабочихъ	Стоимость годового производства	Число питейныхъ заведеній	Количество платимыхъ податей				
					Иныхъ фабрикъ, в. 15 работ.	Иныхъ заводовъ, м. 15 работ.				Дворскихъ		Крестьянскихъ		
						Ка-зен-ныхъ	Гмин-ныхъ	Ка-зен-ныхъ	Гмин-ныхъ	РУБЛЕЙ				
1	2	3	4	5	6	7	8	9	10	11	12	13	14	
7	Смродкъ . . . . .	1	38	6,8	—	7	25	2730	2	6839	1094	3397	551	
8	Сыпнево . . . . .	2	96	14,5	—	6	24	6150	1	4059	736	5051	771	
	Итого въ уѣздѣ . . .	11	623	12,3	1	67	300	143375	24	41659	7556	27946	4674	
	V. Островскій уѣздъ.													
	Гмины:													
1	Бранцигъ . . . . .	1	144	21,9	—	20	28	29190	1	1411	257	5204	1227	
2	Вархолы . . . . .	1	82	21,0	{	8	8	9000	13	3849	1278	2023	411	
						3	3	1948	2					
3	Длугоседло . . . . .	2	138	16,4	—	10	10	10600	2	1919	402	7561	1836	
4	Дмохи-Глинки . . . . .	2	168	24,8	{	1	2	5460	7	7743	1755	2222	723	
						12	12	10600	4					
5	Зарембы-Костельне . . . . .	1	92	15,0	{	6	6	2080	13	5060	793	838	72	
						20	20	16500	4					
6	Каменчикъ-Велькій . . . . .	1	96	24,0	—	1	1	1000	2	5296	1357	556	40	
7	Коморово . . . . .	2	101	8,9	1	9	263	402931	4	6316	2171	7006	1754	
8	Нуръ . . . . .	1	85	20,7	{	2	2	3000	4	2930	935	1915	839	
						4	4	3100	1					
9	Орло . . . . .	2	147	20,4	{	1	1	60	11	1589	953	6241	2819	
						10	10	11600	3					
10	Поремба . . . . .	2	156	24,4	—	6	6	2267	2	376	684	5921	1197	
11	Шульборже-Коты . . . . .	1	55	11,9	—	8	8	8600	3	158	1381	2027	431	
12	Ясеница . . . . .	3	168	20,5	—	3	3	3000	—	3313	278	7949	1265	
	Итого въ уѣздѣ . . .	19	1432	18,2	1	124	387	520936	107	44960	12244	49463	12614	
	Остроленскій уѣздъ.													
	Гмины:													
1	Вахъ . . . . .	1	20	2,4	—	—	—	—	—	—	—	10344	1398	
2	Говорово . . . . .	1	82	14,6	{	4	6	2510	6	2425	703	4136	1145	
						—	—	—	1					
3	Дылево . . . . .	1	50	8,6	—	—	—	—	2	253	5	7112	1058	
4	Мышинець . . . . .	1	69	7,3	{	10	20	11770	20	17	—	10423	1397	
						—	—	—	—					

ПОДАТИ И ПОВИННОСТИ, КРЕДИТЪ.

ТИ И ПОВИННОСТИ							КРЕСТЬЯНСКІЙ КРЕДИТЪ (ссудо-сберегательныя кассы)						№ № по порядку
Посадскія суммы		Дорожная повинность			Гминные сборы съ 1 морга		Общая сумма выданныхъ ссудъ	Средняя величина ссудъ	Преобладающій срокъ ссудъ	Число вкладчиковъ въ кассу	Общая сумма процентныхъ вкладовъ	Средняя величина вкладовъ	
Годовой приходъ	Расходъ	Пѣшихъ	Конныхъ	Повинность, зачисленная на деньги считая итвой депъ по 30 коп. в кон-ный по 1 руб.	На содержаніе гминнаго суда	На прочія гминныя надобности							
РУБЛЕЙ	РУБЛЕЙ	ДНЕЙ	РУБЛЕЙ	КОПѢКЪ	КОПѢКЪ	КОПѢКЪ	22	23	24	25	26	27	
15	16	17	18	19	20	21	22	23	24	25	26	27	
—	—	240	286	358	2,0	5	6064	49	1 годъ	48	4116	85	7
—	—	530	340	499	2,0	5,4	11218	40	"	56	7423	132	8
284	159	2498	2200	2948	1,6—10	5,2—9	69634	53	"	364	38772	103	
—	—	1238	334	705	3	10,2	6833	42	1 годъ	35	4448	127	1
557	885	817	614	859	3,7	18,5	3335	57	"	20	1598	80	2
—	—	528	281	439	3	7,9	7725	45	"	90	4621	51	3
1073	1015	1188	760	1116	2,5	13,1	5799	57	"	39	4560	117	4
—	—	728	318	536	2,5	5,8	4186	50	"	20	2101	105	5
—	—	636	227	417	2,3	6,6	2400	52	"	2	193	96	6
—	—	644	593	786	2,5	10,9	5894	45	"	43	4741	110	7
644	352	330	334	433	4	13,8	1673	41	"	9	470	52	8
708	708	931	566	845	4	24,9	5318	55	"	44	3342	76	9
—	—	394	181	299	2,2	9,2	7490	46	"	52	5334	102	10
—	—	271	246	327	3	10,2	2137	56	"	10	842	84	11
—	—	592	790	967	2,3	4,1	5118	50	"	31	3698	119	12
2982	2360	8297	5244	7729	1—4	4,1—24,9	57908	51	"	395	35952	90	
—	—	507	1026	1178	2	2,9	17481	61	1 годъ	5	1365	273	1
—	—	522	392	549	2,6	10,6	4762	50	"	3	1463	487	2
—	—	120	396	432	1,5	3,4	3768	64	6 мѣс.	9	1110	123	3
358	300	379	182	296	2,3	3,8	14790 24200	62 77	1 годъ	12 11	2655 4121	221 374	4



Таблица XIII. Школы, фабрики,

№ № по порядку	НАЗВАНИЯ УЪЗДОВЪ и ГМИНЪ	ШКОЛЫ			Фабричная промышленность				Число питейных заведений	ПОДА			
		Число начальных училищъ	Число учащихся	Число учащихся на 1000 жителей	Число фабрикъ и заводовъ		Число рабочихъ	Стоимость годового производства		Количество платимыхъ податей			
					Иныхъ б. 15 работ.	Иныхъ м. 15 работ.				Дворскихъ		Крестьянскихъ	
		Р У Б Л Е Й		Ка-вен-ныхъ	Гмин-ныхъ	Ка-вен-ныхъ	Гмин-ныхъ	Р У Б Л Е Й		Р У Б Л Е Й			
		1	2	3	4	5	6	7		8	9	10	11
5	Наклы . . . . .	1	25	10,9	—	3	11	45900	—	2735	719	91	10
6	Насядки . . . . .	—	—	—	—	—	—	—	—	—	—	7004	1190
7	Писки . . . . .	1	47	15,6	—	3	3	1800	1	3241	550	553	60
8	Ржекунь . . . . .	—	—	—	—	6	6	1500	1	4201	688	3550	401
9	Трошинъ . . . . .	2	145	23,0	—	6	6	14145	2	5010	1179	2553	161
10	Червинъ . . . . .	2	124	17,0	{	1	8	202	4	7409	1702	2358	321
11	Щавинъ . . . . .	—	—	—	—	8	23	77700	1	2735	813	3979	1108
	Итого въ уездѣ . . .	10	562	8,6	1	49	278	343055	49	28026	6359	52103	8249
VII. Пултускій уездъ.													
Гмины:													
1	Винница . . . . .	1	70	13,5	—	5	7	5000	4	6130	1346	2764	438
2	Вышковъ . . . . .	3	141	18,5	{	9	14	23820	25	2416	475	8064	1114
3	Гзово . . . . .	1	124	17,4	—	11	15	17255	2	7100	1193	5415	820
4	Голембе . . . . .	1	69	9,9	—	8	16	8000	—	8462	1605	3065	385
5	Заторы . . . . .	3	130	29,5	—	10	27	58383	3	2735	881	5167	1176
6	Зегрже . . . . .	4	95	11,0	{	—	—	—	20	6245	770	2211	2061
7	Клешево . . . . .	3	172	36,6	—	13	32	18760	2	2462	960	6009	1246
8	Козлово . . . . .	1	52	10,4	—	6	6	6200	4	7385	1642	2597	461
9	Насельскъ . . . . .	3	143	17,5	—	17	27	15260	6	7969	1666	7483	1241
10	Обрыте . . . . .	2	109	13,2	—	8	12	7000	6	3596	559	7836	954
11	Сомянка . . . . .	1	45	6,8	—	8	14	34809	4	6292	929	6359	688
	Итого въ уездѣ . . .	23	1150	15,7	—	120	221	436510	82	60792	12026	56970	10584

ПОДАТИ И ПОВИННОСТИ, КРЕДИТЬ.

ТИ И ПОВИННОСТИ							КРЕСТЬЯНСКІЙ КРЕДИТЪ (ссудо-сберегательныя кассы)						№ № по порядку
Посадскія суммы		Дорожная повинность			Гминные сборы съ 1 морга		Общая сумма выданныхъ ссудъ	Средняя величина ссудъ	Преобладающій срокъ ссудъ	Число вкладчиковъ въ кассу	Общая сумма процентныхъ вкладовъ	Средняя величина вкладовъ	
Годовой приходъ	Расходъ	Пѣшихъ	Конныхъ	Повинность, назначенная на аренду, сенокосный день по 30 коп. и конная по 1 руб.	На содержание гминнаго суда	На прочія гминныя надобности							
РУБЛЕЙ		ДНЕЙ		РУБЛЕЙ	КОПѢЕКЪ		22	23	24	25	26	27	
15	16	17	18	19	20	21	22	23	24	25	26	27	
—	—	195	121	179	3,2	9,7	1865	58	1 годъ	3	365	121	5
—	—	—	—	—	2,2	3,2	6631	67	6 мѣс.	19	2273	119	6
—	—	317	171	266	4,5	3,3	2037	46	"	1	98	98	7
—	—	312	379	473	1,5	4,8	3772	36	1 годъ	6	1040	173	8
—	—	387	431	547	2,0	5,1	5375	24	9 мѣс.	6	1414	235	9
—	—	350	116	221	2,5	7,0	{ 85 5308	22 51	"	—	—	—	10
—	—	171	428	479	3,5	11,9	3505	28	1 годъ	6	740	123	11
358	300	3260	3642	4620	1,5—4,5	2,9—11,9	93579	56	—	94	17717	188	
—	—	580	82	256	3	10,6	2555	50	1 годъ	12	1289	107	1
878	829	215	10	74	1,7	5,2	{ 7885 8607	100	"	9 19	2448 6095	272 320	2
—	—	—	—	—	2,5	10,8	11938	100	"	60	6432	107	3
—	—	1038	643	266	1,7	9,6	2775	25	"	15	967	64	4
—	—	340	260	473	2,3	13,3	6900	100	"	19	3581	188	5
1337	755	676	478	547	2,5	9,2	{ 6338 13399	100	"	19	6095	320	6
—	—	290	90	221	3,0	11,5	4955	100	"	14	2345	123	7
—	—	155	57	103	3,0	9,5	4083	50	"	18	1399	77	8
—	—	960	178	466	2,0	11,6	3453	50	"	10	2324	232	9
—	—	328	242	340	1,7	3,7	8652	100	"	102	5490	53	10
—	—	575	225	397	2,0	5,8	5535	100	"	25	2223	89	11
2215	1614	5157	2265	3810	1,7—3	3,7—13,3	87075	100	"	322	40688	126	



Таблица XIII. Школы, фабрики,

№ № по порядку	НАЗВАНИЯ УЪЗДОВЪ и ГМИНЪ	ШКОЛЫ			Фабричная промышленность			ПОДА						
		Число начальных училищъ	Число учащихся	Число учащихся на 1000 жителей	Число фабрикъ и заводовъ		Число рабочихъ	Стоимость годового производства	Число питейныхъ заведений	Количество платимыхъ податей				
					Имѣющихъ 6, 15 работъ	Имѣющихъ м. 15 работъ				Дворскихъ		Крестьянскихъ		
		Казенныхъ		Гминныхъ		Казенныхъ		Гминныхъ		РУБЛЕЙ				
		11		12		13		14						
VIII. Щучинскій уѣздъ.														
Гмины:														
1	Белда . . . . .	3	153	18,6	—	10	34	4150	18	6413	1617	3637	909	
2	Богуше . . . . .	2	151	12,2	1	17	240	142122	17	9298	2544	4573	636	
3	Вялашево . . . . .	1	64	12,8	—	1	7	107	2	3390	1292	1168	772	
4	Вонсошъ . . . . .	2	202	50,4	—	11	26	30038	7	2326	824	4761	1366	
5	Грабово . . . . .	2	75	9,0	—	8	40	2400	5	9213	2136	2324	355	
6	Пруска . . . . .	2	72	18,4	—	—	—	—	2	3785	1538	4885	1300	
7	Радзиловъ . . . . .	2	120	21,0	—	10	24	1000	8	4095	1468	3766	833	
8	Руда . . . . .	1	58	16,1	—	—	—	—	3	511	44	4804	1039	
9	Щучиня . . . . .	1	41	8,6	—	2	39	10498	2	6806	1768	4095	794	
	Итого въ уѣздѣ . .	16	936	16,6	1	59	410	190315	66	45837	13231	33973	8004	
Сводъ данныхъ по губерніи.														
Уѣзды:														
1	Кольненскій . . . . .	17	820	12,2	—	49	141	941588	41	39552	7391	58223	8194	
2	Ломжинскій . . . . .	24	1283	16,2	4	99	269	739727	75	66378	15229	41720	10841	
3	Мазовецкій . . . . .	22	1417	21,9	—	113	157	181666	67	60964	13363	21036	3719	
4	Мановскій . . . . .	11	623	12,3	1	67	300	143375	24	41659	7556	27946	4674	
5	Островскій . . . . .	19	1432	18,2	1	124	387	520936	107	44960	12244	49463	12614	
6	Остроленискій . . . . .	10	562	8,6	1	49	278	343055	49	28026	6359	52103	8249	
7	Пултускій . . . . .	23	1150	15,7	—	120	221	436510	82	60792	12026	56970	10584	
8	Щучинскій . . . . .	16	936	16,6	1	59	410	190315	66	45837	13231	33973	8004	
	Итого по губерніи . .	142	8223	15,3	8	680	2163	3497172	511	388168	87399	341434	66879	

ПОДАТИ И ПОВИННОСТИ, КРЕДИТЬ.

ТИ И ПОВИННОСТИ										КРЕСТЬЯНСКІЙ КРЕДИТЪ (ссудо-сберегательныя кассы)						
Посадскія суммы		Дорожная повинность			Гминные сборы съ 1 морга					Общая сумма выданныхъ ссудъ	Средняя величина ссудъ	Преобладающій срокъ ссудъ	Число вкладчиковъ въ кассу	Общая сумма процентныхъ вкладовъ	Средняя величина вкладовъ	№ № по порядку
Годовой приходъ	Расходъ	Пѣшихъ	Конныхъ	Повинность, назначенная на деньги, считая полный день по 50 коп. в конья по 1 руб.	На содержание гминнаго суда	На прочія гминныя надобности	Рублей	Копѣекъ								
15	16	17	18	19	20	21	22	23	24	25	26	27	28			
652	652	850	420	675	2,5	11,4	4000	65	1 годъ	9	3156	300	1			
1400	1300	—	—	—	1,5	14,6	10164	25	"	11	2761	300	2			
—	—	420	210	336	2,0	12,5	3151	25	"	8	3772	485	3			
1013	921	395	291	409	5,9	11,3	8212	25	"	9	4470	470	4			
—	—	198	125	184	4,0	7,7	3472	30	"	10	2049	120	5			
—	—	120	30	66	2,2	10,1	2236	56	"	12	1192	90	6			
211	211	300	90	180	3,5	16,7	3321	56	"	10	993	99	7			
—	—	165	115	164	2,0	5,7	988	20	"	2	94	80	8			
—	—	300	100	190	4,5	14,2	1982	20	"	2	803	218	9			
3276	3084	2748	1381	2204	1,5—5,9	5,7—16,7	7058	50	"	20	7051	200	8			
							7131	40	"	20	3017	150	9			
							61904	50	"	135	35068	259				
295	295	6955	4175	6258	1,6—2,5	3,5—10,7	19577	35	1 годъ	83	13138	158	1			
4299	4337	11417	6035	9420	2—4	3,5—29,0	49778	60	"	152	17650	116	2			
830	622	13312	10529	14521	0,7—5	2,7—13,3	35968	65	"	96	28202	304	3			
284	159	2498	2200	2948	1,6—10	5,2—9	69634	50	"	364	38772	103	4			
2982	2360	8297	5244	7729	1—4	4,1—24,9	57908	51	"	395	35952	90	5			
358	300	3260	3642	4620	1,5—4,5	2,9—11,9	93579	56	"	94	17717	188	6			
2215	1604	5157	2265	3810	1,7—3	3,7—13,3	87075	100	"	322	40688	126	7			
3276	3084	2748	1381	2204	1,5—5,9	5,7—16,7	61904	50	"	135	35068	259	8			
14539	12761	53644	35471	51510	0,7—10	2,7—20	475423	58	"	1641	227187	140				



Таблица XIV. Статистика городовъ:

№ № по порядку	НАЗВАНІЯ ГОРОДОВЪ	НАСЕЛЕНІЕ									
		Постоянное	Непостоянное	Наличное	%ное отношение непостояннаго населенія	Въ томъ числѣ евреевъ				Иностран- цевъ	
						Постоян- ныхъ жите- лей	% въ посто- янномъ на- селеніи	Наличныхъ жителей	% въ налич- номъ насе- леніи	ВСЕГО	% въ налич- номъ насе- леніи
1	2	3	4	5	6	7	8	9	10	11	12
1	Ломжа . . . . .	15500	4393	18405	23,9	8531	55,0	10131	55,0	274	1,5
2	Пултускъ . . . . .	9774	636	9224	6,9	5228	53,5	5321	57,7	75	0,8
3	Островъ . . . . .	8504	194	8380	2,3	5391	63,4	4928	58,6	14	0,2
4	Остроленка . . . . .	7373	103	6438	1,6	3325	45,1	3341	51,8	5	0,1
5	Маковъ . . . . .	6564	303	6432	4,7	4704	71,7	4849	75,3	4	0,1
6	Кольно . . . . .	5674	61	5322	1,1	4142	73,0	4512	84,8	2	0,0
7	Тыкоцинь . . . . .	6353	28	5303	0,5	4628	72,9	4548	85,7	5	0,1
8	Насельскъ . . . . .	6422	74	6847	1,5	5053	78,7	5091	74,3	11	0,2
9	Щучинъ . . . . .	4897	356	4000	8,9	3968	81,0	3970	81,0	1	0,0
	Итого въ 9 городахъ . .	<b>71061</b>	<b>6148</b>	<b>68351</b>	<b>9,0</b>	<b>44970</b>	<b>63,3</b>	<b>46691</b>	<b>68,2</b>	<b>391</b>	<b>0,6</b>

населеніе, число строеній, школы, фабрики.

Число постоянныхъ жителей въ 1879 году	Приростъ населенія за 10-лѣтіе (на 100 жи- телей)	Число жилыхъ строеній				Число школъ и учащихся			Фабричная промышленность			Число питейныхъ завсденій	№ № по порядку
		Каменныхъ	Деревянныхъ	ВСЕГО	Число жителей на 1 строеніе	Число начальныхъ училищъ	Число учащихся	Число учащихся на 1000 жителей	Число фабрикъ	Число рабочихъ	Сумма производства		
11260	37,6	335	420	755	24,4	3	332	18,0	12	88	49249	62	1
7424	31,6	163	157	320	28,8	6	267	29,0	18	39	19910	62	2
6650	27,9	11	402	413	20,3	3	309	37,2	31	154	133233	31	3
3080	139,3	25	275	300	21,4	2	116	18,1	18	262	77236	34	4
6010	9,1	62	280	342	18,8	3	297	46,4	15	38	16930	27	5
5201	9,0	47	263	310	17,5	2	211	39,9	6	10	1930	20	6
5979	6,2	39	361	400	13,2	3	163	30,8	показано въ общей суммѣ по уѣзду			12	7
4645	38,2	27	143	170	20,7	2	153	22,5				15	8
4468	9,5	71	142	213	18,7	4	227	56,7				9	24
<b>54717</b>	<b>29,8</b>	<b>780</b>	<b>2443</b>	<b>3223</b>	<b>20,5</b>	<b>28</b>	<b>2075</b>	<b>30,4</b>	<b>109</b>	<b>615</b>	<b>318998</b>	<b>278</b>	



Таблица XV. Сводъ данныхъ

№ № по порядку	НАЗВАНІЯ ГОРОДОВЪ и УЪЗДОВЪ	НАСЕЛЕ							
		Постоянное	Непостоянное	Наличное	%нос отношеніе непостояннаго населенія	Въ томъ числѣ евреевъ			
						Постоян- ныхъ жите- лей	% въ постое- яномъ на- селеніи	Наличныхъ жителей	% въ налич- номъ насе- леніи
1	2	3	4	5	6	7	8	9	10
1	Городъ Кольно . . . . .	5674	61	5322	1,1	4142	73,0	4512	84,8
	Уѣздъ Кольненскій . . . . .	70603	818	67317	1,2	6567	9,3	6233	9,2
	Итого въ уѣздѣ . . . . .	<b>76277</b>	<b>879</b>	<b>72639</b>	<b>1,2</b>	<b>10709</b>	<b>14,0</b>	<b>10745</b>	<b>14,8</b>
2	Городъ Ломжа . . . . .	15500	4393	18405	23,9	8531	55,0	10131	55,0
	Уѣздъ Ломжинскій . . . . .	83045	1028	79005	1,3	10338	12,4	10015	12,7
	Итого въ уѣздѣ . . . . .	<b>98548</b>	<b>5421</b>	<b>97410</b>	<b>5,6</b>	<b>18869</b>	<b>19,1</b>	<b>20146</b>	<b>20,7</b>
3	Городъ Тыкоцинъ . . . . .	6353	28	5303	0,5	4628	72,9	4548	85,7
	Уѣздъ Мазовецкій . . . . .	70296	1179	64608	1,8	10749	15,3	9685	14,9
	Итого въ уѣздѣ . . . . .	<b>76649</b>	<b>1207</b>	<b>69911</b>	<b>1,7</b>	<b>15377</b>	<b>20,1</b>	<b>14233</b>	<b>20,5</b>
4	Городъ Маковъ . . . . .	6564	303	6432	4,7	4704	71,7	4849	75,3
	Уѣздъ Маковскій . . . . .	51826	2297	50747	4,5	4898	9,5	4492	8,8
	Итого въ уѣздѣ . . . . .	<b>58390</b>	<b>2600</b>	<b>57179</b>	<b>4,5</b>	<b>9602</b>	<b>16,4</b>	<b>9341</b>	<b>16,3</b>
5	Городъ Островъ . . . . .	8504	194	8380	2,3	5391	63,4	4928	58,6
	Уѣздъ Островскій . . . . .	82593	1414	78306	1,8	10269	12,4	9565	12,2
	Итого въ уѣздѣ . . . . .	<b>91097</b>	<b>1608</b>	<b>86686</b>	<b>1,9</b>	<b>15660</b>	<b>17,2</b>	<b>14493</b>	<b>16,7</b>
6	Городъ Остроленка . . . . .	7373	103	6438	1,6	3325	45,1	3341	51,8
	Уѣздъ Остроленскій . . . . .	67845	682	65063	1,0	5342	7,9	4965	7,6
	Итого въ уѣздѣ . . . . .	<b>75218</b>	<b>785</b>	<b>71501</b>	<b>1,1</b>	<b>8667</b>	<b>11,5</b>	<b>8306</b>	<b>11,6</b>

по городамъ и уѣздамъ.

Н І Е		Постоянное населеніе въ 1879 году	Приростъ населенія за 10 лѣтъ	Число начальныхъ училищъ	Число учащихся	Число учащихся на 1000 жителей	Число фабрикъ и заводовъ	Число рабочихъ	Годовая цѣнность производства	Число питейныхъ заведеній	№ № по порядку
Иностранцевъ											
ВСЕГО	% въ налич- номъ насе- леніи	13	14	15	16	17	18	19	20	21	22
2	0,0	5201	9,0	2	211	39,9	6	10	1930	20	1
155	0,2	61652	14,3	17	820	12,2	49	141	941588	41	
<b>157</b>	<b>0,2</b>	<b>66853</b>	<b>14,0</b>	<b>19</b>	<b>1031</b>	<b>14,2</b>	<b>55</b>	<b>151</b>	<b>943518</b>	<b>61</b>	
274	1,5	11260	37,6	3	332	18,0	12	88	49249	62	2
167	0,2	73068	13,6	24	1283	16,2	99	269	739727	75	
<b>441</b>	<b>0,5</b>	<b>84328</b>	<b>16,8</b>	<b>27</b>	<b>1615</b>	<b>16,6</b>	<b>111</b>	<b>357</b>	<b>788976</b>	<b>137</b>	
5	0,1	5979	6,2	3	163	30,8	—	—	—	12	3
35	0,1	59301	18,5	22	1417	21,9	113	157	181666	67	
<b>40</b>	<b>0,0</b>	<b>65280</b>	<b>18,2</b>	<b>25</b>	<b>1580</b>	<b>22,6</b>	<b>113</b>	<b>157</b>	<b>181666</b>	<b>79</b>	
4	0,1	6010	9,1	3	297	46,4	15	38	16930	27	4
207	0,4	43997	17,8	11	623	12,3	68	300	143375	24	
<b>211</b>	<b>0,3</b>	<b>50007</b>	<b>16,7</b>	<b>14</b>	<b>920</b>	<b>16,1</b>	<b>83</b>	<b>338</b>	<b>160305</b>	<b>51</b>	
14	0,2	6650	27,9	3	309	37,2	31	154	133233	31	5
49	0,0	68035	21,4	19	1432	18,2	125	387	520936	107	
<b>63</b>	<b>0,0</b>	<b>74685</b>	<b>21,9</b>	<b>22</b>	<b>1741</b>	<b>20,1</b>	<b>156</b>	<b>541</b>	<b>654169</b>	<b>138</b>	
5	0,1	3080	139,3	2	116	18,1	18	262	77236	34	6
91	0,1	57407	18,1	10	562	8,6	50	278	343055	49	
<b>96</b>	<b>0,1</b>	<b>60487</b>	<b>24,3</b>	<b>12</b>	<b>678</b>	<b>9,4</b>	<b>68</b>	<b>548</b>	<b>420291</b>	<b>83</b>	




Таблица XV. Сводъ данныхъ

№ № по порядку	НАЗВАНІЯ ГОРОДОВЪ и УЪЗДОВЪ	НАСЕЛЕ							
		Постоянное	Непостоянное	Наличное	%ное отношение непостояннаго населенія	Въ томъ числѣ евреевъ			
						Постоян- ныхъ жите- лей	% въ постое- янномъ на- селеніи	Наличныхъ жителей	% въ налич- номъ насе- леніи
1	2	3	4	5	6	7	8	9	10
7	Городъ Пултускъ . . . . .	9774	636	9224	6,9	5228	53,5	5321	57,7
	„ Насельскъ . . . . .	6422	74	4847	1,5	5053	78,7	5091	74,3
	Уѣздъ Пултускій . . . . .	79436	2134	73081	2,9	6819	8,6	5729	7,8
	Итого въ уѣздѣ . .	<b>95632</b>	<b>2844</b>	<b>87152</b>	<b>3,3</b>	<b>17100</b>	<b>17,9</b>	<b>16141</b>	<b>18,5</b>
8	Городъ Щучинъ . . . . .	4897	356	4000	8,9	3968	81,0	3970	81,0
	Уѣздъ Щучинскій . . . . .	56218	3148	56309	5,6	9499	16,9	8871	15,8
	Итого въ уѣздѣ . .	<b>61115</b>	<b>3504</b>	<b>60309</b>	<b>5,8</b>	<b>13467</b>	<b>22,1</b>	<b>12841</b>	<b>21,2</b>
	Итого въ городахъ . .	<b>71061</b>	<b>6148</b>	<b>68351</b>	<b>9,0</b>	<b>44970</b>	<b>63,3</b>	<b>46691</b>	<b>68,2</b>
	„ въ уѣздахъ . .	<b>561862</b>	<b>12700</b>	<b>534436</b>	<b>2,4</b>	<b>64481</b>	<b>11,5</b>	<b>59555</b>	<b>11,1</b>
	Итого по губерніи . .	<b>632923</b>	<b>18848</b>	<b>602787</b>	<b>3,1</b>	<b>109451</b>	<b>17,3</b>	<b>106246</b>	<b>17,6</b>

по городамъ и уѣздамъ.

Иностранцевъ		Постоянное населеніе въ 1869 году	Приростъ населенія за 20 лѣтъ	Число начальныхъ учащихъ	Число учащихся	Число учащихся на 1000 жителей	Число фабрикъ и заводовъ	Число рабочихъ	Годовая цѣнность производства	Число питейныхъ заведеній	№ № по порядку
ВСЕГО	% въ налич- номъ насе- леніи										
11	12	13	14	15	16	17	18	19	20	21	23
75	0,8	7424	31,6	6	267	29,0	18	39	19910	62	7
11	0,2	4645	38,2	2	153	22,5	—	—	—	15	
147	0,2	62122	28,2	23	1150	15,7	120	221	436510	82	
<b>233</b>	<b>0,3</b>	<b>74191</b>	<b>28,9</b>	<b>31</b>	<b>1570</b>	<b>18,0</b>	<b>138</b>	<b>221</b>	<b>456420</b>	<b>159</b>	
1	0,0	4468	9,5	4	127	56,7	9	24	20510	15	8
316	0,6	47141	19,2	16	936	16,6	60	410	190315	66	
<b>317</b>	<b>0,5</b>	<b>51609</b>	<b>17,1</b>	<b>20</b>	<b>1063</b>	<b>17,6</b>	<b>69</b>	<b>434</b>	<b>210825</b>	<b>81</b>	
391	0,6	54717	29,8	28	2075	30,4	109	615	318998	278	
<b>1167</b>	<b>0,2</b>	<b>472723</b>	<b>18,8</b>	<b>142</b>	<b>8223</b>	<b>15,3</b>	<b>688</b>	<b>2163</b>	<b>3497172</b>	<b>511</b>	
1558	0,2	527440	19,9	170	10298	17,0	797	2778	3816170	789	







# О Г Л А В Л Е Н І Е .

## Статистическое описаніе Ломжинской губерніи :

I.	Пространство и характеръ почвы . . . . .	1
II.	Населеніе . . . . .	8
III.	Землевладѣніе (общее пространство) . . . . .	28
IV.	Крестьянское землевладѣніе . . . . .	31
V.	Посадское землевладѣніе . . . . .	45
VI.	Землевладѣніе мелкой шляхты . . . . .	48
VII.	Дворское землевладѣніе . . . . .	52
VIII.	Казенное землевладѣніе . . . . .	57
IX.	Поземельная собственность городовъ, церквей, школъ и др. учреждений . . . . .	58
X.	Распредѣленіе земель по угодьямъ . . . . .	61
XI.	Скотоводство . . . . .	65
XII.	Фабричная промышленность . . . . .	70
XIII.	Подати и повинности . . . . .	73
XIV.	Крестьянскій кредитъ . . . . .	77
XV.	Безземельные . . . . .	78
XVI.	Начальныя училища . . . . .	82
XVII.	Питейныя заведенія . . . . .	83

## Статистическія таблицы.

I.	Крестьянское землевладѣніе . . . . .	2
II.	Посадское землевладѣніе . . . . .	12
III.	Мелкое шляхецкое землевладѣніе . . . . .	18
IV.	Дворское землевладѣніе . . . . .	28
V.	Городское землевладѣніе . . . . .	38
VI.	Казенное землевладѣніе . . . . .	40
VII.	Распредѣленіе общаго простр. земли по категоріямъ собственниковъ . . . . .	48
VIII.	Распредѣленіе общаго пространства земли по угодьямъ . . . . .	58
IX.	Распредѣленіе общаго простр. земли по угодьямъ и роду владѣній . . . . .	68
X.	Скотоводство въ городахъ, посадахъ и гминахъ . . . . .	88
XI.	Скотоводство у крестьянъ . . . . .	102
XII.	Населеніе, пространство, число владѣній, безземельные . . . . .	112
XIII.	Школы, фабрики, подати и повинности, кредитъ . . . . .	124
XIV.	Статистика городовъ: населеніе, число строеній . . . . .	134
XV.	Сводъ данныхъ по городамъ и уѣздамъ . . . . .	136






Biblioteka Główna UMK



300022098463







40, —

Складъ изданій Варшавскаго Статистическаго Комитета  
въ Редакціи этого Комитета въ г. Варшавѣ  
ул. Кручая № 12.