

Biblioteka
UMK
Toruń
Prac. Pomorz.

028097 /
1929

028097 / 1929
553

KSIĘGA ADRESOWA GOSPODARSTW ROLNYCH WOJEWÓDZTWA POMORSKIEGO

NAJWIĘKSZE I NAJSTARSZE PRZEDSIĘB. SAMOCHODOWE W KRAJU



POLECA SAMOCHODY WSZELKIEGO RODZAJU

DICK

Grüner-
Adressbuch
Pommern
1929

1929

L. Wajand

VII

13340

POMORSKIE STOWARZYSZENIE ROLNICZO-HANDLOWE w TORUNIU

Spółdzielnia z ogran. odpow.

Adres telegraficzny:
„POMORSKAROLA“

Telefony Centrali
TORUŃ 153 i 453.

CENTRALA w TORUNIU, UL. PROSTA 18-20

ODDZIAŁY:

**W BRODNICY, CHEŁMNIE, CHOJNICACH,
PELPLINIE, WEJHEROWIE i WĄBRZEŃNIE**

dostarcza rolnictwu



**ŻELAZO, MASZYNY
I NARZĘDZIA, WĘGIEL, NAWOZY SZTUCZNE
PASZE TRĘŚCIWE I WSZELKIE NASIONA
SKUPUJE: WELNE, ZBOZE I WSZELKIE ZIEMIOPLDY**

POMORSKIE STOWARZYSZENIE UBEZPIECZEŃ w TORUNIU

Adres telegraficzny: Postow-Toruń.

Nr. telefonu 174 i 267

DYREKCJA w TORUNIU, Ulica Żeglarska nr. 26 (dom własny)

REPREZENTACJE: w Tczewie' Rynek 7 (dom własny)

w Grudziądzu, ulica Księżycyca 7

w Gdyni, Świętojańska

Przyjmuje

Ubezpieczenia od ognia

budynków i ruchomości, przedsiębiorstw fabrycznych, przemysłowych, rolnych i t. d. po najniższych taryfach i dogodnych warunkach.

Ubezpieczenia od gradobicia

na najdogodniejszych warunkach.

Komisarze i agenci

we wszystkich większych miejscowościach Pomorza pośredniczą w zawieraniu ubezpieczeń i udzielają wszelkich wyjaśnień.

Pomorskie Stowarzyszenie Ubezpieczeń popiera czynnie wszelką akcję przeciw pożarową. W r. 1927 wypłaciło strażom pożarnym kwotę zł. 50.000,— zaś w roku 1928 — zł. 80.000,—

Pomorskie Stowarzyszenie Ubezpieczeń jest członkiem nadzwyczajnym P. T. R. i udziela ubezpieczonym członkom powyższego Towarzystwa Rolniczego odpowiednich rabatów.

Polecamy jako generalni zastępcy

firmy HEINRICH LANZ, MANNHEIM:

traktory ropowe
„Grossbuldog”
Młocarnie parowe

firmy RUDOLF SACK, LIPSK:

Pługi i kultywatory
= przyczepne do traktorów =

firmy A. BORSIG, BERLIN-TEGEL:

Pługi parowe patentu Ventzkiego

poza^{tem} polecamy

LOKOMOBILE - ELEWATORY - PŁUGI JEDNO-
i WIELOS^KIBOWE - LEMIESZE (ODKŁADNIE)
oraz części zapasowe do maszyn rolniczych

NA ŻYCZENIE SŁUŻYMY CHĘTNIE SZCZEGÓŁOWĄ OFERTĄ.

W naszych nowocześnie urządzonych war-
sztatach wykonujemy wszelkie reparacje
przy lokomobilach, motorach, i in-
nych maszynach

3

ADOLF KRAUSE & Co

T. Z O. P.

Tel. 646, 620, 268.

TORUŃ-MOKRE

Grudziądzka 47-67,

WAPNIARNIA MIASTECZKO SPÓŁKA AKCYJNA

FABRYKA WAPNA NAWOZOWEGO

Zarząd: POZNAŃ, ul. Sew. Mielżyńskiego 7, tel. 41-66

Fabryka: Miasteczko n. Notecią, tel. Miasteczko 11

dostarcza

WAPNO NAWOZOWE

(mielony węglan wapna — CaCO_3)

na najdogodniejszych warunkach kredytowych.

Zamawiać można: albo bezpośrednio w Zarządzie
w Poznaniu, albo za pośrednictwem wszystkich firm
i spółdzielni rolniczo - handlowych.

17



KRUPP'A

ŚRUTOWNIKI

pracują

od dziesiątków lat w tysiącach gospodarstw
rolnych ku największemu zadowoleniu.

Druki i oferty na żądanie

KRUPP
GRUSONWERK

M A G D E B U R G

Zastępca na Polskę:

LUDWIK LESSER, BRESLAU, CARMERSTR. 11

34



Polska brama wypadowa na wschód!

We wielkim mieście przemysłowo-handlowem GDAŃSKU największej placówce przeladunkowej polskiego importu i eksportu, gazeta

DANZIGER VOLKSSTIMME

cieszy się wielkim powodzeniem i wpływem w miarodajnych kołach gospodarczych.

NAJLEPSZY ORGAN OGŁOSZENIOWY

niezbędny dla każdego przedsiębiorstwa.

8

GDAŃSK, AM SPENDHAUS 6. .: TELEFON Nr. 215 51

Danziger Privat-Actien-Bank

ROK ZAŁOŻENIA 1856



Oddziały w Polsce:

Poznań, Grudziądz, Starogard, Tczew

Oddziały w Niemczech:

Stolp in Pommern, Köslin, Lauenburg,
Marienburg

Telegramy: PRIVATBANK

Wykonanie wszelkich czynności bankowych

DANZIGER NEUESTE NACHRICHTEN

awsze lepiej niż
słowa mówią

CYFRY!

Jeżeli kupujecie lub sprzedajecie
winniście swoje ogłoszenie za-
wsze zamieszczać w

Przez zamawianie ogłoszenia w „DANZIGER NEUESTE NACHRICHTEN“
czytanej przez **50 000 prenumeratorów** osiągniecie
wszystkich handlujących, zastępców firm handlowych i przemysłowych
jak również prowadzących gospodarstwa domowe nawet daleko poza
obszarem Wolnego Miasta Gdańskiego. Niezależnie od powyższego będą
osiągnięte również koła rolnicze Pomorza, Poznańskiego i graniczące
niemieckie wschodnie prowincje. Poniższe cyfry potwierdzają skutecz-
ność zamieszczonych ogłoszeń.

Od 1 I. do 31. XII.
1928 r. zamówiono
w DanzigerNeueste
Nachrichten:

12

na skutek których
wypłynęło

265.260

4 180 ogłoszeń rodzinnych
1 643 6 ogłoszeń handlowych
9 61 45 ogłoszeń różnych

listów — ofert
które wręczyliśmy
naszym interesen-
tom na ogłoszenia
szyfrowane.

DANZIGER NEUESTE NACHRICHTEN

Telefon Nr. 240 41. Pocztove konta czekowe: Gdańsk 551, Szczecin 2441, Poznań 207.017.

Towarzystwo dla Przemysłu Kolejowego


SMOSCHEWER i S-KA

Sp. z o. o.

ODDZIAŁ w BYDGOSZCZY

Biuro: ul. Dworcowa 31b
Telefony nr.: 430 i 431

Warsztaty i składnice:
ul. Kowalska 3 (obok gazowni)



SPECJALNOŚĆ:

kolejki
polne dla
rolnictwa

oraz

części
zapasowe
każdego
systemu

Pasy zapędowe, skórzane, parciane i z sierści wielbłądziej;
Węże gumowe, parciane i spiralne;
Płyty uszczelniające oryg. Klingerit i t. p.
Płyty gumowe i azbestowe;
Filce i tektura techniczna;

Wełna i ścierki do maszyn;
Szczeliwa, konopne, azbest. i gumowe;
Alkoholomierze, cukromierze, drożdże,
zakwaski czystej kultury; szkła wodoskaz. itp.

Oliwy i Smary poleca

SKŁADNICA

25

POZNAŃSKIEJ SPÓŁKI OKOWICIANEJ T. z o. odp.

dawn. J. GROSSMANN i Sp. — Przybory techniczne.

POZNAŃ, Aleje Marcinkowskiego 20 — — — — — **Telefon 11-62**

WILHELM WEISS & CO.

Danzig, Langermarkt 41.

Telefon 24706/07

Adr. tel. „Webro“

Import

Saletry chilijskiej

Saletry norweskiej

Tomasyny

Soli potasowej

Zboża, pasz i t. d.

Otrąb

Śrutu „Soja“

Makuchów słoneczn.

Mąki rybiej

18

Eksport płatków ziemniaczanych

TOWARZYSTWO WZAJEMNYCH UBEZPIECZEŃ

„SNOP“ OD OGNIA I GRADOBICIA
POZNAŃ, UL. POCZTOWA Nr. 10

Telefon Nr. 3325 i 3125. — Korzystny system ubezpieczenia i warunki opłaty.

CENTRALA ROLNIKÓW

SPÓŁKA AKCYJNA

W POZNANIU, PLAC WOLNOŚCI 18

CENTRALA HANDLOWA SPÓŁDZIELNI ROLNICZO-HANDLOWYCH POD FIRMĄ „ROLNIK“, NALEŻĄCYCH DO ZWIĄZKU SPÓŁDZIELNI ZAROBKOWYCH I GOSPODARCZYCH T. Z.

W POZNANIU

ODDZIAŁ:

w Gdańsku, Hopfengasse 17

Przedstawicielstwo

w Katowicach, ul. Marjacka 13

28

załatwia wszelkie transakcje, wchodzące w zakres handlu ziemio-
plodami, paszami, nawozami sztucznymi, opalem i t. p.
za pośrednictwem Spółdzielni Rolniczo - Handlowych,
istniejących pod firmą „Rolnik“ w Wielko-
- - polsce, na Pomorzu i Górnym Śląsku. - -

Rolniki

kupują od ziemian i gospodarzy: zboża wszel-
kiego rodzaju, ziemniaki i wszystkie inne ziemio-
plody, dostarczają na specjalnie dogodnych dla rolnictwa
warunkach, za gotówkę lub na kredyt wekslowy nawozy
sztuczne, paszę, opał i inne artykuły, potrzebne rolnictwu.

JEDYNA W POLSCE

FABRYKA LOKOMOBILI i MŁOCARŃ PAROWYCH

H. CEGIELSKI TOW. POZNAŃ
AKC.

WYRABIA:

parowe garnitury młocarniane, elewatory do słomy
☉ wszystkich wielkości ☉

własnej udoskonalonej
najnowszej konstrukcji


Oprócz tego
masowo produkuje:

MŁOCARNIE
model 1928

na łożyskach kulkowych
☙ bezkonkurencyjne ☙

młocarnie włościańskie
wszelkich typów

siewniki rzędowe ☉ ko-
paczki do kartofli ☉ brony
talerzowe ☉ grabie konne
maneże ☉ walce podski-
☉ bowe (Campbella) ☉



WYŁĄCZNA reprezentacja na Kujawy, Pomorze i Wolne M. Gdańsk

Inowrocławska Fabryka Maszyn Rolniczych T. A.

INOWROCŁAW, ŚW. DUCHA 27

Telefon 111 i 114.

Telegr.: „INOFAMA“

SPECJALNOŚĆ: TURBINY POWIETRZNE

KSIĘGA ADRESOWA GOSPODARSTW ROLNYCH
WOJEWÓDZTWA POMORSKIEGO


WYDAWCA
KSIĘGARNIA WILKOWSKA
BYDGOSZCZ


WYDAWCA
KSIĘGARNIA WILKOWSKA
BYDGOSZCZ

WYDAWCA
KSIĘGARNIA WILKOWSKA
BYDGOSZCZ

WYDAWCA
KSIĘGARNIA WILKOWSKA
BYDGOSZCZ

WYDAWCA
KSIĘGARNIA WILKOWSKA
BYDGOSZCZ





NASIONA

POLNE, WARZYW,
KWIATÓW, ORAZ
LEŚNE :: :: ::

DOSTARCZA W PIERWSZORZĘDNEJ
JAKOŚCI SKŁAD I HODOWLA NASION

ST. SZUKALSKI
BYDGOSZCZ

Telefon 839 i 1162 — Dworcowa 95a.

Przebieł, list 127 908 II

028097

WYDAWNICTWO POMORSKIEJ IZBY ROLNICZEJ W TORUNIU.

KSIĘGA ADRESOWA

GOSPODARSTW ROLNYCH

PONAD 50 HEKTARÓW

WOJEWÓDZTWA POMORSKIEGO

OPRACOWAŁ

STANISŁAW MANTHEY

ROK 1929

DRUGIE WYDANIE

NAKŁADEM POMORSKIEJ DRUKARNI ROLNICZEJ SP. AKC. W TORUNIU

UL. BYDGOSKA 56, TELEFON 202.

DRUKARNIA POMORSKIEJ DOKŁADNIEJ W TORUNIU

KSIĘGA ADRESOWA

GOSPODARSTW ROLNYCH

FUND. 20 HEKTARÓW

WOJEWÓDZTWA POMORSKIEGO

Przedruk i wszelkie prawa własności
prawnie zastrzeżone.

028097



DRUKARNIA POMORSKIEJ DOKŁADNIEJ W TORUNIU

CZCIONKAMI POMORSKIEJ DRUKARNI ROLNICZEJ SP. AKC. W. TORUNIU, UL. BYDGOSKA 56

K. 2725/68

Spis rzeczy.

	Strona
Słowo wstępne	
Władze, urzędy i zakłady państwowe i samorządowe	1
Organizacje, związki i towarzystwa rolnicze	19
Spółdzielnie rolnicze	45
Statystyka Województwa Pomorskiego	55
Statystyka rolna poszczególnych powiatów (przed tabelarycznym zestawieniem danego powiatu)	
Tabelaryczne zestawienie gospodarstw wiejskich ponad 50 ha	
Powiat: Brodnica	66
„ Chełmno	96
„ Chojnice	126
„ Działdowo	200
„ Gniew	226
„ Grudziądz	248
„ Kartuzy	286
„ Kościerzyna	326
„ Lubawski	374
„ Morski	410
„ Sępólno	452
„ Starogard	484
„ Świecie	515
„ Tczew	556
„ Toruń	580
„ Tuchola	610
„ Wąbrzeźno	636
Alfabetyczny spis miejscowości	657
Alfabetyczny spis nazwisk właśc. i dzierż.	667



Słowo wstępne.

Drugie wydanie tabelarycznego zestawienia gospodarstw rolnych Województwa Pomorskiego okazało się koniecznością przede wszystkim z tego powodu, że pierwszy nakład został wyczerpany, a następnie i dlatego, że od czasu ukazania się pierwszego wydania t. j. od końca roku 1922, nastąpiły znaczne zmiany w posiadaniu własności ziemskiej przez postępujące rozdrobnienie gospodarstw, spowodowane wykonaniem ustawy o reformie rolnej jak i przez zmianę właścicieli w drodze prywatnych transakcji kupna-sprzedaży.

Ze względów praktycznych nastąpiła pewna zmiana w układzie zestawienia w ten sposób, że daty adresowe zostały podane bezpośrednio za nazwą majątku (poczta, stacja kolejowa, nazwisko właściciela wzgl. dzierżawcy), a nadto uzupełnione przez podanie połączenia telefonicznego i odległości od stacji kolejowej, oraz wymienienie sądu grodzkiego i wójtostwa, a następnie dopiero zestawienia cyfrowe dot. czystego dochodu katastralnego, powierzchni ogólnej i poszczególnych użytków rolnych, oraz zakłady przemysłowe i hodowle.

Przy opracowaniu drugiego wydania korzystano z wszelkich dostępnych w tym przedmiocie źródeł. Podstawowy materiał uzyskany został za pomocą Starostw i Państwowych Urzędów Katastralnych, którym przesłane zostały zestawienia pierwszego wydania, z prośbą o uzupełnienie i poprawienie spotkanych niedokładności. Poza tem zwrócono się do poszczególnych Wójtostw, przesyłając im w tym samym celu zestawienia gospodarstw, położonych w obrębie tychże Wójtostw.

Zebrany i skontrolowany w ten sposób materiał uzupełniony i porównany został następnie:

- a) z wykazami Wydziału Rolnego Pomorskiego Urzędu Wojewódzkiego odnośnie majątków państwowych;
- b) z wykazami Dyrekcji Lasów Państwowych, w Toruniu i Bydgoszczy, odnośnie nadleśnictw;

- c) z wykazami prowadzonymi przez Powiatowe Urzędy Ziemskie, odnośnie majątków parcelowanych i zgłoszeń na podstawie art. 4 i 5 ustawy o wykonaniu reformy rolnej;
- d) z operatami sporządzonymi w roku 1927 przez Urzędy Katastralne dla Izby Rolniczej dla celów podatkowych.
- e) z wykazami Pomorskiego Towarzystwa Rolniczego, prowadzonymi dla celów ewidencyjnych członków Kółek Rolniczych;

W wypadkach wątpliwych, nadto zwracano się bezpośrednio o informacje do właścicieli, z prośbą, o przeprowadzenie poprawek wątpliwych cyfr.

Odnośnie pisowni nazw miejscowości oparto się na wydanym przez Główny Urząd Statystyczny skorowidzu miejscowości Województwa Pomorskiego.

W rubryce zakłady przemysłowe i hodowle, podane zostały hodowle inwentarzy (koni, bydła rogatego, trzody chlewnej, owiec) podług wykazów Wydziału Hodowlanego P. I. R., a hodowle zbóż, nasion i ziemniaków, podług wykazów Wydziału Produkcji Rolnej P. I. R.

Opracowanie materiałów statystycznych nastąpiło podług stanu z pierwszej połowy roku 1928 i w tymże roku rozpoczęto druk. Niestety, jednak ze względów natury technicznej, wydanie niniejszego dzieła znacznie się opóźniło.

Szczerze wyrazy podziękowania wyrażamy przy tej sposobności wszystkim powyżej wymienionym instytucjom, jak i wszystkim tym, którzy przyczynili się przez udzielenie pomocy do ukończenia niniejszej pracy.

TORUŃ, w wrześniu 1929 r.

(—) *Stefan Jeske,*
Dyrektor Pomorskiej Izby Rolniczej.

I.
**Władze, Urzędy i Zakłady
Państwowe i Samorządowe**

**SPECJALNY SKŁAD
I HODOWLA NASION
ZAKŁADY OGRODNICZE**

B. HOZAKOWSKI, TORUŃ

Biura Główne przy ulicy Mostowej Nr. 28


ROK ZAŁOŻENIA 1885

poleca :

**Nasiona polne — Warzyw
Kwiatów — Leśne**

Cebulki kwiatowe, rośliny, drzewka i krzewy owocowe oraz ozdobne, narzędzia i preparaty chemiczne w znanej wyborowej jakości po cenach konkurencyjnych.

**Bogato ilustrowany cennik główny
wysyłany jest darmo i oplatnie.**



I.

WŁADZE, URZĘDY I ZAKŁADY PAŃSTWOWE
I SAMORZĄDOWE.

WYKŁADY Z HISTORII PAŃSTWA
I SPOŁECZYSTWA

1. WŁADZE, URZĘDY I ZAKŁADY PAŃSTWOWE.

POMORSKI URZĄD WOJEWÓDZKI.

TORUŃ, UL. WAŁY,

Nr. tel. 87, 91, 288, 285, 807, 808, 809, 810

Wojewoda Pomorski: p. o. Wiktor Lamot.

Wicewojewoda: Dr. Włodzimierz Seydlitz.

Pomorski Urząd Wojewódzki dzieli się na następujące Wydziały:

I. **Wydział Prezydjalny** obejmuje sprawy organizacyjne, osobowe, ogólne, wyznaniowe, kultury i sztuki, oddział budżetowo-gospodarczy.

II. **Wydział Bezpieczeństwa Publicznego.**

III. **Wydział Samorządowy:** sprawy gospodarki gmin wiejskich, samorządów powiatowych i miejskich, samorządu wojewódzkiego, komunalne instytucje kredytowe.

IV. **Wydział Administracyjny:** stan osobowy ludności, sprawy obywatelstwa, meldunkowe, paszportowe, administracyjno-policyjne, wojskowe, danina lasowa na cele odbudowy. Do Wydziału IV. przyłączony jest oddział pracy i opieki społecznej, który obejmuje sprawy organizacji pracy, sprawy opieki nad dziećmi i młodzieżą, opieki nad dorosłymi.

V. **Wydział Zdrowia Publicznego:** higiena społeczna, walka z chorobami zakaźnymi, zakłady lecznicze, nadzór nad praktyką lekarską, sprawy farmaceutyczne, repatrjacja chorób, koszty leczenia cudzoziemców.

VI. **Wydział Przemysłu i Handlu:** sprawy ogólnoprzemysłowe, techniczne, uprawnienia przemysłowe, sprawy administracyjno-handlowe, komunikacyjne, sprawy morskie, sprawy rzemiosła i drobnego przemysłu.

VII. **Wydział Rolnictwa:** sprawy rolnicze, weterynarii, ochrony lasów prywatnych, sprawy rybackie. Do Wydziału VII. należy oddział majątków państwowych.

VIII. **Dyrekcja Robót Publicznych:** rozbudowa miast i architektura, zabudowa wybrzeża morskiego, budowa i remont budynków państwowych, budowa dróg i mostów, sprawy wodne i wodnoprawne, turystyka, elektryfikacja, ruch samorządowy, regulacja rzek i odpływów, sprawy meljoracyjne, sprawy miernicze i graniczne dla miast i gmin oraz granic.

WOJEWÓDZKI SĄD ADMINISTRACYJNY.

Prezes: Jan Stonawski.

SPIS STAROSTÓW.

1.	Powiat Brodnicki	— starosta	Olszewski
2.	„ Chelmiński	— „	Ossowski Leon
3.	„ Chojnicki	— „	Dr. Józef Rzoska
4.	„ Działdowski	— „	Plackowski
5.	„ Gniewski	— „	Dr. Lemańczyk
6.	„ Grudziądzki	— „	Czarliński Adam
7.	„ Kartuski	— „	Sędzimir
8.	„ Kościerski	— „	Dr. Bartz
9.	„ Lubawski	— „	Mederski
10.	„ Morski	— „	Lipski
11.	„ Sępoleński	— „	Onnass
12.	„ Starogardzki	— „	Dr. Chmielecki
13.	„ Świecki	— „	Kowalski
14.	„ Tczewski	— „	Dytkiewicz
15.	„ Toruński	— „	Dr. Bogocz
16.	„ Tucholski	— „	Tollik
17.	„ Wąbrzeski	— „	Dr. Prądzynski

DYREKCJA LASÓW PAŃSTWOWYCH W TORUNIU.

Dyrekcja Lasów Państwowych mieści się w gmachu Pomorskiego Urzędu Wojewódzkiego za wyjątkiem Wydziału Urządzenia Lasów, który to Wydział mieści się przy ulicy Wola Zamkowa Nr. 16. Łącznica telefoniczna Pom. Urzędu Wojew. obsługuje równocześnie Dyrekcję Lasów. Dyrektorem Lasów Państwowych jest: Teofil Lorkiewicz.

Sprawy Dyrekcji opracowują:

1. Inspektorowie Lasów Państwowych: Budzyński, Trąmpczyński, Lux, Bernolak, Czermiński.

Dyrekcja dzieli się na następujące działy:

2. Wydział Gospodarczo-Techniczny.
3. Wydział Handlowy.
4. Wydział Prawny.
5. Wydział Osobowy.
6. Wydział Urządzenia Lasów.
7. Wydział Budowlano-Techniczny.
8. Wydział Rachuby i Kasowości.

DYREKCJA LASÓW PAŃSTWOWYCH W BYDGOSZCZY.

ULICA JAGIELLOŃSKA 62/63.

Dyrektor Józef Zagórski, godziny przyjęć 11—13-ej, pokój 3, tel. nr. 413.

Wicedyrektor Adam Gottwald, pokój 88, telefon nr. 484.

1. Gospodarczo-Techniczny, pokój 97, telefon 479.
2. Prawny, pokój 101, telefon nr. 479.
3. Handlowy, pokój 87, telefon nr. 448.
4. Urządzenia Lasów, pokój 109, telefon nr. 495.
5. Osobowy, pokój 90, telefon nr. 457.
6. Budowlano-Techniczny, pokój 81, telefon nr. 463.
7. Rachuby i Kasowości, pokój 84, telefon nr. 463.
8. Kancelarja, pokój 94, telefon nr. 495.

Dyrekcji L. P. w Bydgoszczy podlega 37 nadleśnictw, z których 14 znajduje się na terenie Województwa Poznańskiego, a 23 na terenie Województwa Pomorskiego.

OKRĘGOWY URZĄD ZIEMSKI

GRUDZIĄDZ, UL. OGRODOWA 31,

Nr. tel. 378, 376

Prezes: Waclaw Dykier.

Okręgowy Urząd Ziemski dzieli się na 3 Wydziały oraz Biuro Okręgowej Komisji Ziemskiej:

I. **Wydział Administracyjny** obejmuje sprawy personalne i uposażeniowe personelu, sprawy prezydjalne, organizacyjne, prasowe, pomocy kredytowej dla osadników, rachunkowe i gospodarczo-kancelaryjne.

Wydział dzieli się na następujące referaty:

1. **Referat budżetowo-osobowy.** — Sprawy służbowe i uposażeniowe, wykonywanie preliminarzy budżetowych, oraz prowadzenie rachunkowości budżetowej.
2. **Referat księgowości podwójnej parcelacyj-osadniczej.** Rozrachunki z nabywcami parcel i dzierżawcami gruntów, ściąganie należności z tych tytułów, oraz finansowy nadzór nad działalnością instytucyj upawnionych do parcelacji.
3. **Referat pomocy kredytowej.** — Załatwianie czynności z udzieleniem pożyczek osadnikom.
4. **Kancelarja.**
5. **Referat gospodarczy.**

II. Wydział Urzędów Rolnych: Sprawy parcelacji majątków państwowych, majątków prywatnych, przymusowego wykupu, oraz dobrowolnego kupna nieruchomości ziemskich, przejmowanie na parcelację majątków państwowych, administracja majątków, znajdujących się w dzierżawie, nadzór nad parcelacją prywatną, sprzedaż ośrodków, szacowanie osad anulacyjnych i utworzonych z parcelacji, oraz szacowanie gruntów przymusowo wykupywanych i obiektów przemysłowych, udzielanie przewłaszczeń na grunta nabyte od Skarbu Państwa i opinjowanie we wszelkich sprawach, dotyczących reformy rolnej.

Wydział obejmuje następujące referaty:

1. **Referat ogólny:** Sprawy o charakterze ogólnym, okólniki i zarządzenia do Pow. Urz. Ziem. oraz sprawy Rady Naprawy Ustroju Rolnego, opieka nad osadnictwem.
2. **Referat Parcelacji rządowej.** Sprawy dotyczące parcelacji rządowej, parcelacja majątków przymusowo wykupionych, lub z pierwokupu i dobrowolnie nabytych od chwili objęcia majątku przez Państwo, wnioski o nabycie ziemi, dzierżawy ośrodków i drobnych działek, sprzedaż z licytacji ośrodków i kolonji nadmorskich.
3. **Referat Parcelacji prywatnej.** Nadzór nad parcelacją prowadzoną przez właścicieli ziemskich, instytucje upoważnione i osoby fizyczne oraz udzielanie upoważnień do przeprowadzenia parcelacji osobom fizycznym i instytucjom.
4. **Referat Przymusowego wykupu.** Opracowywanie wykazów imiennych i planów parcelacyjnych. Wyłączenia z art. 4 i 5 ustawy o wykonaniu reformy rolnej, oraz wszelkie sprawy, dotyczące obszarów wykupywanych aż do chwili objęcia wykupionego gruntu przez Państwo.
5. **Referat Spraw gminnych i procesowych.** Wszelkie sprawy procesowe, sprawy przegminowań, sprawy ubogich, oraz rozrachunki z gminami i podatki komunalne.
6. **Referat Szacunkowy.** Szacowanie osad anulacyjnych, utworzonych z parcelacji, obiektów przemysłowych, ośrodków, kolonji specjalnych, oraz gruntów przymusowo wykupywanych, lub też nabytych dobrowolnie i w drodze pierwokupu.
7. **Referat Obiektów przemysłowych i spraw wymagających ostatecznej likwidacji.** Likwidacja spraw administracji majątków państwowych, polowań i rybołówstw. Sprzedaż obiektów przemysłowych, inwentarza martwego i innych przedmiotów, stanowiących własność Urzędu. Sprawy akcji cukrowniczych i t. p.
8. **Referat Przewłaszczeniowy.** Przewłaszczenia na wszelkie grunta nabyte od Skarbu Państwa do zapisania tytułów własności w księgach hipotecznych włącznie.

9. **Referat Budowlany.** Pomoc budowlana, zatwierdzenie projektów i planów budowlanych oraz kosztorysów. Określanie placów budowlanych. Wydawanie zaświadczeń dla Dyrekcji Lasów Państwowych na nabycie drzewa budulcowego. po cenach rynkowych. Ogólna kontrola zabudowy osad.

III. Wydział Techniczny: Prace agrarno-pomiarowe, nadzór nad wykonaniem prac pomiarowych, parcelacyjnych przez instytucje upoważnione do parcelacji, jak również przez mierniczych przysięgłych, sprawy związane z przeprowadzeniem meljoracji, opinie ze strony technicznej w sprawach rozpatrywanych przez Okr. Kom. Ziemską oraz w sprawach wydawania upoważnień technikom do wykonywania prac agrarno-pomiarowych; udział w opracowaniu planu prac ziemskich.

Wydział dzieli się na następujące referaty:

1. **Referat Rewizyjny.** Rewizja operatów pomiarowych.
2. **Referat Pomiarów katastralnych.** Ostateczne pomiary.
3. **Referat Pomiarów tymczasowych.** Projekty parcelacyjne.
4. **Referat Wyłączeń i przymusowego wykupu.** Wyłączenia z art. 4 i 5 ustawy o wykonaniu reformy rolnej, oraz przymusowego wykupu z art. 21.
5. **Referat Meljoracyjny.** Ekspertyzy, wykonywanie projektów na gruncie, kontrola istniejących urządzeń meljoracyjnych i t. p.

IV. Biuro Okręgowej Komisji Ziemskiej: Sprawy na posiedzenia Okręgowej Komisji Ziemskiej, sprawy związane z wykonaniem orzeczeń Komisji, sprawy przeniesienia tytułu własności prywatnych nieruchomości ziemskich, jak również sprawy osad anulacyjnych, rentowych, oraz sprawy odszkodowania kolonistów niemieckich, opinie prawne we wszystkich sprawach, sprawy przedkupu osad prywatnych i wydawanie świadectw nieszkodliwości odnoście osad prywatnych.

POWIATOWE URZĘDY ZIEMSKIE.

1. Powiatowy Urz. Ziem. w Grudziądzu obejmuje powiaty: grudziądzki, gniewski i świecki, — Komisarz Ziemski Paweł Wiśniewski.
2. Pow. Urz. Ziem. w Toruniu obejmuje powiaty: toruński, wąbrzeski i chełmiński, — Komisarz Ziemski Leon Soczkiewicz.
3. Pow. Urz. Ziemski w Brodnicy obejmuje powiaty: brodnicki, lubawski i działdowski, — Komisarz Ziemski Jan Wyrzykowski.
4. Pow. Urz. Ziemski w Chojnicach obejmuje powiaty: chojnicki, sępoleński i tucholski, — Komisarz Ziemski Henryk Kłodnicki.
5. Pow. Urz. Ziemski w Tczewie — obejmuje powiaty: tczewski, starogardzki i kościerski, — Komisarz Ziemski Michał Prabucki.
6. Pow. Urząd Ziemski w Wejherowie obejmuje powiaty: wejherowski, pucki i kartuski, — kierownik Józef Sepołowicz.

**DYREKCJA DRÓG WODNYCH W TORUNIU,
UL. BYDGOSKA 22,**

Nr. tel. 214.

Dyrektor inż. Artur Born.

Dyrekcja Dróg Wodnych w Toruniu podzieloną jest na następujące oddziały:

Oddział I — ogólnoprawno-personalny.

Oddział II — regulacji rzek.

Oddział III — nurtowo-mechaniczny.

Dyrekcji Dróg Wodnych podlegają:

1. Zarząd Dróg Wodnych w Toruniu.
2. Zarząd Dróg Wodnych w Chełmno.
3. Zarząd Dróg Wodnych w Tczew.

POMORSKA IZBA SKARBOWA

GRUDZIĄDZ, UL. LIPOWA 25—27,

Nr. tel. 336, 357, 367.

Prezes: Michał Brzecki, nr. telefonu 202.

Izba Skarbowa obejmuje 5 Wydziałów:

- I. Wydział Ogólny.
- II. Wydział podatków bezpośrednich.
- III. Wydział rachunkowo-kasowy.
- IV. Wydział akcyz i monopolów państwowych.
- V. Wydział opłat stemplowych.

Wydziały I—IV. mieszczą się przy ul. Lipowej 25—27.

Wydział V. przy ul. Lipowej 49.

A. Urzędy Skarbowe podatków i opłat skarbowych:

Brodnica, ul. 18 Stycznia 2, nr. tel. 74 — kier. Marjan Machalski;

Chełmno, ul. Toruńska 9, nr. tel. 117 — kier. Mateusz Drąg;

Chełmża, Kolejowa 4, nr. tel. 4 — kier. Antoni Juraszek;

Chojnice, ul. Dworcowa 13, nr. tel. 73 — kier. Stanisław Szulc;

Działdowo, ul. Dworcowa 29a, nr. tel. 90 — kier. Stanisław Marcinkowski;

Grudziądz, ul. Sienkiewicza 12, nr. tel. 100 na miasto Grudziądz — kier. Michał Wierzbieński;

Grudziądz, ul. Sienkiewicza 22, nr. tel. 328 na powiat grudziądzki — kier. Franciszek Chwiałkowski;

Gniew, ul. Sobieskiego 12, nr. tel. 72 — kier. Hermogenes Kujawa;

Kościerzyna, Rynek nr. tel. 112 — kier. Alojzy Willma;

Kartuzy, ul. Hallera 1a, nr. tel. 66 — kier. Marjan Filipek;

Nowe-Miasto, ul. Kościuszkowska 1, nr. tel. 32 — kier. Henryk Tytułski;

Puck, ul. Hallera 183, nr. tel. 32 — kier. Ferdynand Siekierzyński;

Sępólno, Stary Rynek 7, nr. tel. 4 — kier. Mieczysław Baran;
Starogard, ul. Skarszewska 9, nr. tel. 241 — kier. Jerzy Licki;
Świecie, ul. Szeroka 8, nr. tel. 213 — kier. Rudolf Lipski;
Tczew, ul. Łazienna 11a, nr. tel. 50 — kier. Tadeusz Zajączkowski;
Toruń, Stary Rynek 7, nr. tel. 515 na miasto Toruń kier. Jerzy Schaeffer;
Tuchola, ul. Świecka 42, nr. tel. 26 — kier. Józef Grabowski;
Wąbrzeźno, ul. Mickiewicza 5, nr. tel. 6 — kier. Nikodem Grzywacz;
Wejherowo, ul. Gdańska 58, nr. tel. 202 — kier. Józef Skrzypiński;

B. Kasy Skarbowe:

Brodnica, ul. 18 Stycznia 2, nr. tel. 74, konto P. K. O. Nr. 38317 — kier. Maksymilian Schultz;
Chełmno, Plac Wolności, nr. tel. 71, konto P. K. O. Nr. 38326 — kierownik Ludwik Prześlakowski;
Chełmża, ul. Kolejowa 4, jako Kasa pomocnicza tylko dla wpłat na powiat toruński — kier. Mieczysław Siekierkowski;
Chojnice, ul. Dworcowa 13, nr. tel. 73, konto P. K. O. Nr. 38322 — kier. Antoni Wojewódzki;
Działdowo, ul. Dworcowa 29a, nr. tel. 90, konto P. K. O. Nr. 38318 — kier. Roman Adamski;
Grudziądz, ul. Solna 16, nr. tel. 478. Konto P. K. O. Nr. 38327 — kierownik Jan Janiszewski;
Gniew, ul. Sobieskiego 12, nr. tel. 72. Konto P. K. O. Nr. 38324 — kierownik Feliks Kłapa;
Kartuzy, ul. Hallera 2, nr. tel. 66. Konto P. K. O. Nr. 38331 — kier. Czesław Cwiłkiński;
Kościerzyna, Rynek nr. tel. 107. Konto P. K. O. Nr. 38331 — kierownik Karol Chwalibóg;
Nowe Miasto, ul. Kościuszkowska 1, nr. tel. 32. Konto P. K. O. Nr. 38332 — kier. Edmund Szczepański;
Puck, ul. Morska 9, nr. tel. 32. Konto P. K. O. Nr. 38325 — kier. Edmund Stolski;
Sępólno, Stary Rynek 7, nr. tel. 4. Konto P. K. O. Nr. 38320 — kier. Mieczysław Kątny;
Starogard, ul. Skarszewska 9, nr. tel. 205. Konto P. K. O. Nr. 38333 — kier. Franciszek Michałowski;
Świecie, ul. Szeroka 8, nr. tel. 213. Konto P. K. O. Nr. 38321 — p. o. kier. Aleksander Konarski;
Tczew, ul. Łazienna 11a, nr. tel. 86. Konto P. K. O. Nr. 38319 — kier. Teofil Tomaszewski;
Toruń, Stary Rynek 7, nr. tel. 568. Konto P. K. O. 38329 — kierownik Stanisław Czerniak;
Tuchola, ul. Świecka nr. tel. 82. Konto P. K. O. Nr. 38330 — kier. Stef. Olkiewicz;

Wąbrzeźno, ul. Mickiewicza 5, nr. tel. 25. Konto P. K. O. Nr. 38334 — kier. Aleksander Karpiak;

Wejherowo, ul. Gdańska 58, nr. tel. 202. Konto P. K. O. Nr. 38316 — kierow. Jan Cichocki;

C. Urzędy Skarbowe Akcyz i Monopoli Państwowych:

Brodnica, ul. 18 Stycznia 2, nr. tel. 74 — kier. Gustaw Neusser;

Chojnice, ul. Dworcowa 13, nr. tel. 73 — kier. Kazimierz Zachorowski;

Grudziądz, ul. Sobieskiego 9, nr. tel. 204 — kier. Alojzy Roslanowski;

Starogard, ul. Skarszewska 9, nr. tel. 205 — kier. Stefan Bernaczek p. o.

Toruń, Stary Rynek 7, nr. tel. 95 — kier. Alfons Wehrm;

Wejherowo, ul. Gdańska 58, nr. tel. 202 — kier. Stanisław Czachurski.

D. Inspektorat Kontroli Skarbowej na granicy polsko-gdańskiej:

Tczew, Dworzec nr. tel. 176 — kier. Bronisław Nowaj.

DYREKCJA KOLEI PAŃSTWOWYCH.

GDANSK, UL. AM OLIVAER TOR 2—4.

Prezes: inż. Tadeusz Czarnowski, tel. nr. 19.

Wiceprezes: (administracyjny) Stanisław Okołowicz nr. tel. 6.

„ (ttechniczny) inż. Władysław Grützmacher nr. tel. 29.

Dyrekcja dzieli się na następujące wydziały:

- I. Wydział Eksploatacyjny.
- II. Wydział Mechaniczny.
- III. Wydział Drogowy.
- IV. Wydział Osobowy.
- V. Wydział Rachunkowy.
- VI. Wydział Handlowo-Taryfowy.
- VII. Wydział Kontroli Dochodów z siedzibą w Bydgoszczy.
nr. telefonu 8.
- VIII. Wydział Prawny.
- IX. Wydział Zasobów.
- X. Wydział Sanitarny.

DYREKCJA POCZT I TELEGRAFÓW BYDGOSZCZ

ULICA JAGIELLOŃSKA 62/63.

Dyrekcja składa się z 4 wydziałów wzgl. 11 oddziałów, samoistnego Referatu Komunikacyjnego, Sekretarjatu Prezydjalnego i Kancelarji Głównej.

Wydział I (Administracyjny) obejmuje 3 oddziały, telefon nr. 532.

- Oddział I (osobowy),
- Oddział II (organizacyjny),
- Oddział III (gospodarczy).

Wydział II (Pocztowy) obejmuje 2 Oddziały i samoistny Referat Komunikacyjny.

- Oddział IV (Ruch pocztowy),
- Referat Komunikacyjny, telefon nr. 486.
- Oddział V (kasowy).

Wydział III (telegraficzno-telefoniczny) obejmuje 2 oddziały, telefon nr. 545.

- Oddział VI (budowy i konserwacji telegrafu i telefonu),
- Oddział VII (eksploatacji i administracji telegrafu i telefonu).

Wydział IV (rachunkowy) obejmuje 4 oddziały, telefon nr. 552.

- Oddział VIII (księgowości),
- Oddział IX (likwidatura poborów),
- Oddział X (kontroli rachunków),
- Oddział XI (kontrola rent).

KURATORJUM OKRĘGU SZKOLNEGO POMORSKIEGO.

TORUŃ, UL. SIENKIEWICZA 44 i 38,

Nr. tel. 836.

Kurator: Jan Szewmin.

Wydziały:

- a) Wydział ogólny z oddziałem rachunkowym i z referatami prawnym oraz higieny szkolnej i wychowania fizycznego.
- b) Wydział (I) szkolnictwa powszechnego z oddziałem oświaty pozaszkolnej.
- c) Wydział (II) szkolnictwa średniego.
- d) Oddział kształcenia i doksztalcenia nauczycieli szkół powszechnych.
- e) Referat szkolnictwa zawodowego.

Szkoły średnie ogólnokształcące.

- Państwowe gimnazjum klasyczne męskie w Brodnicy;
- „ „ klasyczne męskie w Chełmnie;
 - „ „ humanistyczne żeńskie w Chełmnie;
 - „ „ humanistyczne męskie w Chełmży;
 - „ „ klasyczne męskie w Chojnicach;
 - „ „ klasyczne męskie w Grudziądzu;

- Państwowe gimnazjum matematyczno-przyrodnicze męskie w Grudziądzu;
 „ „ humanistyczne żeńskie, męskie w Grudziądzu;
 „ „ klasyczne męskie w Kościerzynie;
 „ „ klasyczne męskie w Starogardzie;
 „ „ humanistyczne męskie w Świeciu;
 „ „ humanistyczne męskie w Tczewie;
 „ „ humanistyczne żeńskie w Tczewie;
 „ „ klasyczne im. M. Kopernika męskie w Toruniu;
 „ „ koedukacyjne z niemieckim językiem naucz. w Toruniu;
 „ „ humanistyczne męskie w Toruniu;
 „ progimnazjum humanistyczne koedukacyjne w Gniewie;
 „ „ klasyczne męskie w Lubawie;
 „ „ klasyczne męskie w Nowymmieście;
 Prywatne polskie gimnazjum Macierzy szkolnej w Gdańsku;
 Prywatna polska trzyklasowa szkoła średnia koedukacyjna w Gdyni;
 „ pięcioklasowa szkoła średnia Tow. Słowa Bożego w Górnej Grupie;
 „ czteroklasowa szkoła średnia koeduk. im. H. Sienkiewicza w Kartuzach
 Prywatny Zakład N. M. P. Anielskiej w Kościerzynie;
 Prywatne gimnazjum biskupie „Collegium Marianum“ w Pelplinie;
 Prywatna sześcioklasowa szkoła średnia męska Zgromadzenia OO. Redemptorystów
 w Toruniu na Bielanych;
 Prywatne miejskie gimnazjum humanistyczne żeńskie w Toruniu;
 Prywatna sześcioklasowa szkoła średnia w Chojnicach;
 Prywatne gimnazjum koedukacyjne niem. Stowarzyszenia szkoln. w Grudziądzu;
 Prywatna sześcioklasowa szkoła średnia w Tczewie.

Seminarja nauczycielskie:

- Seminarjum nauczycielskie męskie w Działdowie;
 Seminarjum nauczycielskie męskie w Grudziądzu;
 Seminarjum nauczycielskie w Kościerzynie;
 Seminarjum nauczycielskie męskie w Lubawie;
 Seminarjum nauczycielskie męskie w Toruniu;
 Seminarjum nauczycielskie męskie w Tucholi;
 Seminarjum nauczycielskie męskie w Wejherowie;
 Seminarjum nauczycielskie żeńskie w Toruniu;
 Seminarjum nauczycielskie niemieckie w Grudziądzu.

Szkoły zawodowe średnie:

- Państwowa szkoła budowy maszyn w Grudziądzu;
 Państwowa szkoła handlowa w Chojnicach;
 Państwowa szkoła zawodowa żeńska w Toruniu;
 Państwowa Średnia Szkoła Hodowlana — Dębowałaka, pow. Wąbrzeźno

WYKAZ SĄDÓW W OKRĘGU SĄDU APELACYJNEGO W TORUNIU.


A. Sąd Apelacyjny w Toruniu, prezes: Ruszczyński Adam.

B. Sądy Okręgowe:

1. Toruń — prezes: Dr. St. Rubczyński
2. Grudziądz — prezes: M. Łachecki
3. Chojnice — prezes Dr. K. Terner
4. Starogard — prezes: E. Jackowski

C. Sądy Powiatowe:

1. Brodnica	—	naczelnik wzgl. kierownik Sądu:	J. Marczak
2. Chełmno	—	" "	E. Śliwa
3. Chełmża	—	" "	K. Langer
4. Chojnice	—	" "	R. Skrodzki
5. Czersk	—	" "	St. Majchrowicz
6. Działdowo	—	" "	K. Kamiewski
7. Gdynia	—	" "	Z. Powalowski
8. Gniew	—	" "	K. Libal
9. Golub	—	" "	M. Wierzbński
10. Grudziądz	—	" "	J. Licznerski
11. Kartuzy	—	" "	Dr. W. Potonier
12. Kościerzyna	—	" "	K. Kotecki
13. Lidzbark	—	" "	Z. Szaliński
14. Lubawa	—	" "	J. Rosiński
15. Nowe	—	" "	M. Żylicz
16. Nowemiasto	—	" "	K. Gutmann
17. Puck	—	" "	B. Mozołowski
18. Sępólno	—	" "	M. Dereziński
19. Skarszewy	—	" "	M. Leski
20. Starogard	—	" "	Dr. W. Jodłowski
21. Świecie	—	" "	St. Jarzyński
22. Tczew	—	" "	K. Tomaszewski
23. Toruń	—	" "	A. Herman
24. Tuchola	—	" "	Dr. G. Grafe
25. Wąbrzeźno	—	" "	J. Piotrowicz
26. Wejherowo	—	" "	Dr. J. Pobłocki
27. Więcbork	—	" "	L. Naftyński



2. SAMORZĄD KRAJOWY.

STAROSTWO KRAJOWE POMORSKIE.

UL. MOSTOWA 13,

Nr. tel. 583 i 584. (Główna Kasa Krajowa nr. tel. 612), po godzinach biurowych nr. tel. 583.

Starosta Krajowy Pomorski Dr. Wybicki Józef.

Zakres urzędowania poszczególnych Wydziałów jest następujący:

Wydział I. Sprawy organizacyjne, sprawy Sejmiku, Wydziału Wojewódzkiego i komisyj, likwidacji majątku b. prowincji zachodnio-pruskiej, opinie prawne, sprawy procesowe, popieranie kultury krajowej, meljoracje, sprawy rolnictwa, ubezpieczone społeczne i ubezpieczenie od wypadków w rolnictwie, nadzór nad Pomorskim Stowarzyszeniem Ubezpieczeń, stypendja akademickie, subwencje i zapomogi, popieranie kultury i sztuki, zarząd gmachu, biblioteka, samochody, sprawy kancelaryjne.

Wydział II. Sprawy personalne Starostwa Krajowego i podległych mu zakładów i instytucyj krajowych, sprawy emerytów, wdów i sierot, wyszkolenie akuszerok, ubodzy krajowi, ubezpieczenie bydła i koni.

Wydział III. Sprawy budżetowe, zamknięcie rachunkowe, kontrola kasy i rachunkowość Starostwa Krajowego i Zakładów, podatek krajowy, ewidencja i kontrola wpływów podatkowych miast i powiatów, dotacje państwowe, rozdział dotacji i zapomóg na ordynacje powiatowe, rozliczenia z Rządem z tytułu kosztów wychowania zapobiegawczego, zarząd funduszów, lokata kapitałów.

Wydział IV. Opieka nad umysłowo chorymi, epileptycznymi, idiotami, głuchoniemymi, ociemniałymi, wychowanie zapobiegawcze, sprawy korygendów, sprawy administracyjne krajowych zakładów psychiatrycznych w Kocborowie i Świeciu, Zakładów Opieki Społecznej w Wejherowie (łącznie zakładów dla głuchoniemych) i Zakładu Poprawczego oraz dla ubogich krajowych w Chojnicach.

Wydział V. Zarząd dróg wojewódzkich i państwowych, przekazanych Pomorskiemu Związкови Krajowemu, budowa nowych dróg i mostów, rozdział dotacji na drogi państwowe i wojewódzkie w zarządzie powiatów i rozdział zasiłków na drogi państwowe, opracowywanie planów i projektów technicznych, współdziałanie z Wydz. Robót Publicznych Pom. Urzędu Wojewódzkiego w sprawach ogólnego zarządu drogowego i kontroli technicznej, budownictwo

nadziemne w zakładach (nowe budowle, konserwacje i remonty, instalacja techniczna i t. d.), kolejki lokalne, zaopatrywanie zarządu głównego i zakładów w materiały opałowe i artykuły techniczne.

Zakłady i przedsiębiorstwa podlegające Starostwu Krajowemu:

1. Pomorskie Stowarzyszenie Ubezpieczeń Toruń, ul. Żeglarska 26, nr. telefonu 174 i 267. Dyrektor Generalny: Ignacy Biskupski nr. tel. 22.
 2. Krajowy Zakład Psychiatryczny Kocborowo. Dyrektor: Dr. Kryzan.
 3. Krajowy Zakład Psychiatryczny Świecie n. W. Dyrektor: Dr. Dekowski.
 4. Krajowy Zakład poprawczy i dla ubogich krajowych Chojnice. Kierownik: Ks. Niklewski.
 5. Krajowe Zakłady Opieki Społecznej Wejherowo. — Naczelnny Dyrektor: Dr. Stanisław Gąsowski.
-

II.

Organizacje, Związki i Towarzystwa Rolnicze

Kooperacja Rolna

Spółdzielnia z odpowiedzialnością udziałami w Warszawie


Oddział w Poznaniu

Aleje Marcinkowskiego 7. Telefony 40-71 i 22-81

Zaopatruje rolnictwo w środki produkcji i poleca:

- „Deering“ uniwersalne ciągowki i narzędzia przyczepne
- „Deering“ maszyny żniwne: kosiarki, żniwiarki, wiązalki konne i do traktacji mechanicznej,
- „Deering“ motory naftowe od 1½ 3, 6 i 10 K.M.
- „Perkun“ motory ropowe od 3½ 6, 10 i t. d. do 40 K.M.
- „Ursus“ motory naftowe od 3 K. M.
- „Marshall“ młocarnie parowe i lokomobile
- „Deering“ siewniki uniwersalne do nawozów i zboża
- Belgijskie siewniki uniwersalne do nawozów i zboża
- „Marot“ francuskie trieury i instalacje do czyszczenia zbóż

Sieczkarnie, maneże, młocarnie i t. d. — — — Stała wystawa maszyn
Nawozy sztuczne! Zboża siewne! Pasza! Węgiel!



II.

**ORGANIZACJE, ZWIĄZKI I TOWARZYSTWA
ROLNICZE.**



II

ORGANIZACJE ZWIĄZKI I TOWARZYSTWA
ROLNICZE

ORGANIZACJE, ZWIĄZKI I TOWARZYSTWA ROLNICZE.

POMORSKA IZBA ROLNICZA

TORUN, UL. SIENKIEWICZA 40.

Nr. tel. 36. 469 470.

Pomorska Izba Rolnicza składa się z 47 członków zwyczajnych wybranych przez Sejmiki Powiatowe i 9 członków nadzwyczajnych kooptowanych. Organami P. I. R. są:

Pełne Zebranie
Zarząd

Skład Zarządu jest następujący:

Prezydent:

Dr. Kazimierz Esden-Tempski

Zast. Prezydenta:

Jan Donimirski, Łysomice, pow. Toruński.

Członkowie Zarządu:

Zastępcy:

- | | |
|--------------------------------------|-----------------------------------|
| 1. Józef Blochowiak — Goryń. | Kazimierz Rozwadowski — Cieczewo. |
| 2. Wincenty Czarnowski — Zapędowo. | Leon Wicki — Kłosowo. |
| 3. Jan Hase — Pomyje. | Izyd. Dunajski — Barłożno. |
| 4. Tomasz Komierowski — Komierowo. | Jan Głowczewski — Jeziorki. |
| 5. Dr. Konrad Siudowski — Przydatki. | Stefan Piński — Miesiączkowo. |

KOMISJE WYDZIAŁOWE.

Członkowie Izby wchodzi w skład poszczególnych komisyj.

W roku 1928 były czynne następujące Komisje Wydziałowe:

Komisja budżetowa i kasowo-rewizyjna.

- | | |
|-------------------------------|--|
| 1. Dr. Józef Wybicki — Toruń. | 3. Bronisław Hozakowski — Toruń. |
| 2. Lucjan Prądyński — Skarpa. | 4. Wacław Hulewicz — Papowo Toruńskie. |
| 5. Leon Wicki — Kłosowo. | |

Komisja produkcji rolnej.

- | | |
|-----------------------------------|--------------------------------------|
| 1. Józef Blochowiak — Goryń. | 3. Kazimierz Rozwadowski — Cieczewo. |
| 2. Julian Esden-Tempski — Sobącz. | 4. Dr. Konrad Siudowski — Przydatki. |
- (z prawem koopt. 5 członków)

Komisja nasiennictwa.

- | | |
|----------------------------------|--|
| 1. Jan Hasse — Pomyje. | 4. Prof. Dr. Edward Kostecki — Warszawa. |
| 2. Bronisław Hozakowski — Toruń. | |
| 3. Stefan Buszczyński — Mgowo. | 5. Lucjan Prądzyński — Skarpa. |
- (z prawem koopt. 5 członków)

Komisja dla spraw Dźwierzna.

- | | |
|------------------------------------|-----------------------------------|
| 1. Stanisław Haertlé — Lipienek. | 2. Józef Karczewski — Wielkałaka. |
| 3. Wincenty Czarnowski — Zapędowo. | |
- z prawem kooptowania dalszych członków.

Komisja ogrodnictwa.

- | | |
|----------------------------------|------------------------|
| 1. Bronisław Hozakowski — Toruń. | 2. Jan Hasse — Pomyje. |
| 3. Antoni Lewalski — Złotowo. | |
- (z prawem koopt. 5 członków)

Komisja szkolna.

- | | |
|----------------------------------|--|
| 1. Antoni Lewalski — Złotowo. | 5. Dr. Józef Wybicki — Toruń Starosta Krajowy. |
| 2. Jan Głowczewski — Jeziorki. | |
| 3. Bolesław Piński — Wysoka. | 6. Albin Czarnecki — Młyniec. |
| 4. Hubert Kruczkowski — Drzycim. | 7. Ks. Alfons Schulz — Konarzyńny. |
| 8. Józef Blochowiak — Goryń. | |
- (z prawem koopt. 5 członków)

Komisja^a leśna.

- | | |
|------------------------------------|---------------------------------|
| 1. Tomasz Komierowski — Komierowo. | 3. Ignacy Mieczkowski — Ciborz. |
| 2. Jan Donimirski — Łysomice. | 4. Tadeusz Parczewski — Belno. |
- (z prawem koopt. 5 członków)

Komisja weterynaryjna.

- | | |
|-----------------------------------|--|
| 1. Józef Hasse — Nowa Cerkiew. | 2. Franciszek Czarnowski — Gniewski Młyny. |
| 3. Józef Karczewski — Wielkałaka. | |
- (z prawem koopt. 5 członków)

Komisja hodowlana (ogólna).

- | | |
|---------------------------------------|--------------------------------------|
| 1. Prof. Kazimierz Różycki — Dubliny. | 5. Fr. Czarnowski — Gniewskie Młyny. |
| 2. Jan Hasse — Pomyje. | 6. Kaz. Rozwadowski — Czczewo. |
| 3. Dr. Konrad Siudowski — Przydatki. | 7. Józef Hasse — Nowa Cerkiew. |
| 4. Lucjan Prądzyński — Skarpa. | 8. Kazimierz Lambert — Jakóbkowo. |
- (z prawem koopt. 5 członków)

Podkomisja dla hodowli koni ciepłokrwistych.

- | | |
|--|--------------------------------|
| 1. Pułk. August Donimirski — Starogard | 3. Lucjan Prądzyński — Skarpa. |
| 2. Tomasz Komierowski — Komierowo. | |
| 4. Józef Blochowiak — Goryń. | |
- (z prawem koopt. 5 członków)

Podkomisja dla hodowli koni zimnokrwistych.

1. Fr. Czarnowski — Gniewskie Młyny. 2. Stanisław Haertlé — Lipienek.
3. Dr. Konrad Siudowski — Przydatki.
(z prawem koopt. 5 członków)

Podkomisja dla hodowli owiec.

1. Stanisław Haertlé — Lipienek. 2. Józef Karczewski — Wielkałaka.
3. Eryk Kauffmann — Szymborno.
(z prawem koopt. 5 członków)

Podkomisja dla hodowli drobnego inwentarza
członkowie wybrani:

1. Tadeusz Parczewski — Belno (z prawem kooptacji dalszych członków w porozumieniu z Zarządem Pom. Izby Rolniczej).

Komisja mleczarska.

1. Fr. Czarnowski — Gniewskie Młyny. 2. Józef Hasse — Nowacerkiew.
3. Kazimierz Lambert — Jakóbkowo.
(z prawem koopt. 5 członków)

Komisja rybacka.

1. Ignacy Mieczkowski — Ciborz. 2. Ks. prob. Bernard Łosiński — Sierakowice.
(z prawem koopt. 5 członków)

Komisja meljoracyjna.

1. Wincenty Staśkiewicz — Zawda. 2. Józef Karczewski — Wielkałaka.
3. Stanisław Haertlé — Lipienek.
(z prawem koopt. 5 członków)

Komisja książkowości rolniczej.

1. Tomasz Komierowski — Komierowo. 3. Lucjan Prądyński — Skarpa.
2. Dr. Konrad Siudowski — Przydatki. 4. Wacław Hulewicz — Papowo Toruńskie.
(z prawem koopt. 5 członków)

Komisja dla doświadczalnictwa.

1. Dr. Ignacy Kosiński — Warszawa. 3. Jan Hasse — Pomyje.
2. Jan Głowczewski — Jeziorki. 4. Stefan Buszczyński — Mgowo.
(z prawem koopt. 5 członków)

Komisja Ekonomiczna.

1. W. Hulewicz — Papowo Toruńskie. 4. Jan Głowczewski — Jeziorki.
2. Jan Donimirski — Łysomice. 5. Hubert Kruczkowski — Drzycim.
3. Dr. Konrad Siudowski — Przydatki. 6. Kazimierz Lambert — Jakóbkowo.
(z prawem koopt. 5 członków)

Szkoły rolnicze Pomorskiej Izby Rolniczej.

- | | | |
|--|---|--------------------------------|
| 1. Brodnica | — | kierownik inż. Komar. |
| 2. Kowalewo | — | „ inż. Miksiewicz Andrzej. |
| 3. Kościerzyna | — | dyrektor Sikorski Alfons. |
| 4. Świecie (kurs polski i niemiecki) | — | dyr. Jagła Paweł. |
| 5. Bielawki, p. Pelplin pow. Starogard | — | kierownik inż. Liśka Józef. |
| 6. Kaldus, poczta Chelmno | — | „ inż. Adamiec Stanisław. |
| 7. Pawłowo, poczta Chojnice | — | „ inż. Piechociński Stanisław. |
| 8. Puck | — | „ inż. Zarzycki Kazimierz. |
| 9. Byszwałd, poczta Lubawa | — | „ inż. Kaliński. |
| 10. Kowalewo, szkoła gospodarstwa domowego dla dziewcząt | — | kier. Gorgoniówna Teofila. |

BIURO POMORSKIEJ IZBY ROLNICZEJ.

Dyrektor: Stefan Jeske.

Biuro dzieli się na 10 Wydziałów z następującym zakresem działania:

Wydział Produkcji Rolnej obejmuje sprawy techniki i kultury rolnej, taksacji gospodarstw rolnych, sprawy nawożenia, maszyn rolniczych, opłacalności poszczególnych gałęzi produkcji rolnej, premjowanie gospodarstw, wystawy rolnicze, kierownictwo gospodarstwa rolnego w Dźwierznie. Wydział obejmuje pozatem 3 referaty, a mianowicie:

- a) doświadczalnictwa, kierujący akcją doświadczeń nawozowych, odmianowych i t. d. oraz obejmuje organizację i kierownictwo kółek doświadczalnych;
- b) nasiennictwa, przeprowadzający uznawanie zbóż i ziemniaków i wykonujący kontrolę gospodarstw hodowlano-nasiennych;
- c) ogrodnictwa, obejmujący sprawy wyszkolenia ogrodniczego i oświaty ogrodniczej, porady i pomoc techniczną w zakresie sadownictwa i warzywnictwa; kierownictwo szkółek w Łysomicach.

Wydział Oświaty Rolniczej, zakres działania: kierownictwo szkół rolniczych Pomorskiej Izby Rolniczej, pomoc oświatowa i instruktorska w kółkach rolniczych, urządzenie kursów z specjalnych dziedzin techniki rolnej, organizowanie wycieczek.

Wydział Leśnictwa: sprawy kultury lasów prywatnych, kierownictwo i pomoc doradczo-techniczna, wykonywanie pomiarów, wykonywanie i rewizje planów gospodarczych, oszacowania, pośrednictwo w nabyciu nasion i wysadków, submisje i licytacje drewna.

Wydział Weterynarji, walka z gruźlicą bydła, zwalczanie innych chorób zwierzęcych, porady fachowe.

Wydział Hodowli Inwentarzy obejmuje sprawy hodowli koni, bydła rogatego, trzody chlewnej, owiec, drobnego inwentarza, nadzór nad hodowlą zarodową, opieka hodowli włościańskiej, zakładanie i kontrola stacji rozplodników, udzielanie porad, premjowanie i licencja zwierząt rozplodowych.

Wydziałowi podlegają w akcji hodowlanej okręgowe i lokalne ekspozytury — inspektoraty hodowlane — umieszczone przy szkołach rolniczych.

Wydział Meljoracyj Rolnych: sprawy [meljoracji [gruntów] ornych, [łak i pastwisk, wykonywanie projektów meljoracyjnych, pomoc przy zakładaniu spółek meljoracyjnych, porady fachowe.

Wydział Księgowości i Rachunkowości Rolnej: prowadzenie księgowości gospodarczej (większej własności i włościańskiej), ustawianie bilansów, porady fachowe, podatkowe i t. p.

Wydział Ekonomiczny: sprawy ekonomji społecznej, polityki gospodarczej w dziedzinie produkcji rolnej, cel, komunikacji, handlu, sprawy kredytowe, przemysłu rolnego; statystyka rolnicza, dział porad prawnych.

Wydział Administracyjny: sprawy budżetowe Izby, sprawy kasowe i rachunkowości wszystkich wydziałów, ściąganie podatków na rzecz Izby, sprawy administracji Izby i sprawy personalne.

Stacja Doświadczalna Toruń, ul. Szopena Nr. 22 i 26.

Oddziały:

a) **dział doświadczalnictwa** kieruje doświadczeniami w gospodarstwie doświadczalnym Pom. Izby Rolniczej w Dźwierznie;

b) **dział ochrony roślin** zajmuje się sprawami zwalczania i zapobiegania chorobom i szkodnikom roślin uprawnych;

c) **pracownia botaniczna** bada nasiona i to przedewszystkiem siewne celem określenia ich własności; odnośnie ich czystości, siły kiełkowania, pochodzenia, wagi 1000 ziarn i t. d.;

d) **pracownia chemiczna** wykonuje wszelkie analizy artykułów, wchodzących w zakres rolnictwa i przemysłu rolnego.

INSTYTUCJE I ZAKŁADY POMORSKIEJ IZBY ROLNICZEJ.

a) **Wydawnictwo „KŁOSÓW“.** Adres redakcji: Toruń, Sienkiewicza 40.

Tygodnik rolniczy „KŁOSY“ wydawany nakładem Pomorskiej Izby Rolniczej jest urzędowym organem Pomorskiej Izby Rolniczej, Pomorskiego Towarzystwa Rolniczego (Związku Kółek rolniczych) Pomorskiego Związku Osadników Rolnych, Pomorskiego Związku Rewizyjnego Spółdzielni Rolniczych, Związków

hodowlanych, Związku właścicieli lasów, Związku Towarzystw pszczelniczych, Związku ogrodników produkcyjnych.

b) Folwark doświadczalny w Dźwierznie, dzierżawiony przez Pomorską Izbę Rolniczą od Skarbu Państwa.

Adres: Dźwierzno, poczta w miejscu, pow. Toruń, telef. Dźwierzno 2.

c) Szkółki drzew owocowych i krzewów ozdobnych — Łysomice, poczta Lulkowo, pow. Toruń.

d) Szkoły rolnicze Pomorskiej Izby Rolniczej.

1. Brodnica, kierownik inż. Komar.
2. Kowalewo, kierownik inż. Miksiewicz Andrzej.
3. Kościerzyna, dyrektor Sikorski Alfons.
4. Świecie (kurs polski i niemiecki) dyr. Jagła Paweł.
5. Bielawki, poczta Pelplin, pow. Starogard, kierownik: inż. Liśka J.
6. Kaldus, poczta Chełmno, kierownik inż. Adamiec Stanisław.
7. Pawłowo, poczta Chojnice, kierownik inż. Piechociński Stanisław.
8. Puck, kierownik inż. Zarzycki Kazimierz.
9. Byszwałd, poczta Lubawa, kierownik inż. Kaliński,
10. Kowalewo, szkoła gospodarstwa domowego dla dziewcząt, kierownik Gorgoniówna Teofila.

ZWIĄZKI I TOWARZYSTWA ROLNICZE O CELACH SPECJALNYCH W DZIEDZINIE PRODUKCJI ZWIERZĄT DOMOWYCH.

a) Pomorskie Towarzystwo hodowców bydła czarno-białego nizinnego.

Prezes: Józef Hasse — Nowa Cerkiew pow. Starogard

Biuro: Toruń, plac św. Katarzyny 1.

Dyrektor: Dr. Strusiewicz Bolesław.

b) Związek Kólek Kontroli mleczności.

Prezes i biuro jak pod a).

c) Związek właścicieli chlewni opasowych.

Prezes i biuro jak pod a).

d) Pomorski Związek hodowców trzody chlewnej.

Prezes i biuro jak pod a).

e) Pomorski Związek hodowców konia szlach. półkrwi.

Prezes: pułk. Donimirski August — Starogard.

Biuro: Toruń, ul. Sienkiewicza 40.

f) Pomorskie Stowarzyszenie hodowców konia zimnokrwistego.

Prezes i Biuro jak pod e).

g) Pomorski Związek Hodowców owiec.

Prezes: Lerchenfeld Tadeusz — Żychce.

Biuro: Toruń, ul. Sienkiewicza 40.

h) Towarzystwo hodowców owiec.

Prezes: Haertlé Stanisław — Lipienek.

Biuro: Toruń, ul. Mostowa 11.

i) Pomorski Związek Towarzystw Pszczelniczych.

Biuro: Grudziądz, ul. Mickiewicza 12.

Kier.: Dr. Ulatowski.

j) Towarzystwo Rybackie na Województwo Poznańskie i Pomorskie.

Biuro: Bydgoszcz, ul. Zacisze 8.

Kier.: Błażejewski.

k) Pomorski Związek Hodowców drobiu.

Biuro: Toruń, ul. Sienkiewicza 40.

**ZWIĄZKI I TOWARZYSTWA ROLNICZE O CELACH SPECJALNYCH
W DZIEDZINIE PRODUKCJI ROŚLINNEJ.****a) Pomorski Związek Producentów Nasion.**

Biuro: Toruń, ul. Sienkiewicza 40.

b) Pomorski Związek Ogrodników Produkcyjnych.

Prezes: Bagiński Bogumił.

Biuro: Toruń, ul. Sienkiewicza 40.

c) Związek Ogrodników Dominialnych.

Prezes: Kowalski — Lisewo.

d) Związek Chrześcijańskich Ogrodników Zawodowych.

Prezes: Wodwud — Grudziądz.

e) Związek Właścicieli Lasów prywatnych na Pomorzu.

Prezes: T. Komierowski — Komierowo.

Biuro: Toruń, ul. Sienkiewicza 40.

POMORSKIE TOWARZYSTWO ROLNICZE.

TORUŃ, UL. SZEROKA 30,

Nr. tel. 655 i 676.

1. Zarząd Główny.

Prezes: Donimirski Jan — Łysomice.

Wiceprezes: Hulewicz Wacław — Papowo Toruńskie.

„ Serożyński Augustyn — Lekarty.

- Członek: Głowczewski Jan — Jeziorki.
 „ Hasse Józef — Nowacerkiew.
 „ Kruczkowski Hubert — Drzycim.
 „ Rzyski Andrzej. — Pusta Dąbrówka.
 „ Szalach Franciszek — Rychnowo.

z kooptacji:

Dr. Esden-Tempski Kazimierz — Toruń, Prezydent P. I. R.

2. Wydział Wykonawczy:

Jan Donimirski. Dr. Kazimierz Esden-Tempski.
 Wacław Hulewicz. August Serożyński.

3. Rada Wydziału Kaszubskiego.

Ignacy Żylicz — Góra Ks. Dziekan Łosiński — Sierakowice.
 Julian Esden-Tempski — Sobącz. Hipolit Roszczyniański — Łężyce.
 Augustyn Blok — Głuszewo. Stanisław Stromski — Szemud.
 Rudolf Lass — W. Podlesie. Florjan Poćwiardowski — Elżbietowo.

4. Komisje.

a) Komisja Pracy.

Józef Sojecki — Orzechowo. J. Litwiński — Wielka Klonia.
 Alojzy Pruszek — Krojanty. Bolesław Schweizer — Witunia.
 Marcinkowski — Ogorzeliny.

Komisja Oświatowa.

Józef Froń — Toruń. Jan Ślaski — Trzebcz.
 August Serożyński — Lekarty. Lech Schedlin-Czarliński — Brąchnówko.
 Ignacy Zieliński — Omule.

c) Komisja Osadnicza.

Franciszek Wojciechowski — Lulkowo. Jan Szczepkowski — Otłoczyn.
 Piasecki Andrzej — Grębocin. Jan Głodek — Krąg.
 Stachurski — Gołuszyce.

d) Komisja Urzędników Gospodarczych.

Józef Głowacki — Turzno. Edward Niklewski — Nawra.
 Bogdan Kłopotowski — Warszawice. Władysław Beszczyński — Trzebcz Szlach
 Stanisław Biegała — Tylice.

e) Komisja Przysposobienia Rolniczego.

Jagła — Świecie.

Ks. Dr. Łęgowski — W. Radowska.

Kowalski — Dębowa Łąka.

Fr. Wollenberg — Pol. Brzozie.

f) Komisja Kół Gospodyń Wiejskich.

Przewodnicząca: Janta-Polczyńska Marja.

5. Biuro.

Dyrektor inż. Dybowski Józef.

v-Dyrektor Zdrojewski Przemysław.

Biuro dzieli się na 5 Wydziałów:

I. Wydział Administracyjny

II. „ Oświatowy

III. „ Prawno-Podatkowy.

IV. „ Przysposobienia Rolniczego

V. „ Pracy.

6. Zarządy Powiatowe PTR.

1) powiat Brodnicki: Prezes Filipiński — Brodnica Zamek

v-Prezes: Malinowski — Samin.

„ Malinowski — Wrocki.

„ Ks. Dembiński — Pokrzydowo.

„ Zumbach — Bobrowo.

2) powiat Chełmiński: Prezes hon. Błochowiak — Goryń.

Prezes Jan Ślaski — Trzebcz.

v-Prezes: Haertlé — Lipienek.

„ Gidaszewski — Gutlin

„ J. Potyrała — Małe Czyste.

3) powiat Chojnicki: Prezes Głowczewski — Jeziorki.

v-Prezes: Ks. Dziekan Szulc — Konarzyny.

„ J. Rózek — Żabno.

„ Czarnowski — Zapędowo.

4) powiat Działdowski: Prezes Serożyński — Lekarty.

v-Prezes: F. Krajewski — Janowo.

„ Domanowski-Eskierski — Markłowo.

5) powiat Gniewski Prezes Kazimierz Ciężyński — Cierpice.

- v=Prezes: Fr. Czarnowski — Młyny.
- „ Fr. Błażek — Lignowy.
- „ Marcin Gogolkiewicz — Tymawa.
- „ Józef Borzyszkowski — Lipiagóra.

6) powiat Grudziądzki: Prezes Fr. Kulerski — Skurgwy.

- v=Prezes: Chelmski — Szonowo.
- „ Rozwadowski — Czczewo.

7) powiat Kartuski: Prezes Ks. Sadowski — Wygoda.

- v=Prezes: Ks. Kalisz — Steżyca.
- „ M. Komar — Somonino.
- „ St. Bukowski — Banino.

8) powiat Kościerski: Prezes J. Esden-Temski — Sobącz.

- v=Prezes: E. Lass — Korne,
- „ Ks. Prob. Sieg — Niedamowy,
- „ Alkiewicz — Obozin,
- „ Anast. Bielecki — Zamek Kiszewski.

9) powiat Lubawski: Prezes B. Ossowski — Montowo.

- v=Prezes: Serożyński — Lekarty.
- „ Anczykowski — Mikołajki,
- „ Lewalski — Złotowo,
- „ Z. Marszałek — Białogóra,
- „ Ks. Prob. Wróblewski — Lipinki,
- „ Panaszaj — Byszwałd Kier. Szk. Roln.
- „ Lambert — Jakóbkowo,
- „ Lewicki — Kurzętnik.

10) powiat Sępoleński: Prezes L. Prądzyński — Skarpa.

- v=Prezes: Komierowski — Komierowo
- „ Deroń — Kamień.

11) powiat Starogardzki, Prezes W. Rudowski — Klonówka.

- v=Prezes: A. Frost — Barłożno, L.
- „ Hildebrandt — Gętomie,
- „ Fr. Wojnowski — Nowacerkiew,
- „ Urbanowski — Bobowo.

12) powiat Świecki: Prezes Czajkowski — Płochocin.

- v=Prezes: E. Karpiński — W. Komorsk,
- „ H. Kruczkowski — Drzycim,
- „ Szulc — Stażki.
- „ Fr. Esden-Tempski — Ostrowite.

13) powiat Tczewski: Prezes Skarzyński — Radostowo.

- v=Prezes: Brzozkowski — Miłobądz,
- „ Hasse — Pomyje,
- „ Mierzwa Józef — Stanięcin,
- „ Balcerowski — Lubiszewo.

14) powiat Toruński: Prezes L. Schedlin-Czarliński — Brąchnówko.

- v=Prezes: Fr. Wojciechowski — Lulkowo,
- „ Śmieszny — Grębocin,
- „ Buczkowski — Tylice,
- „ Szczepkowski Jan — Otłoczyn,
- „ Głowacki Józef — Turzno,
- „ Rudnicki Jan — Papowo Biskupie.

15) powiat Wąbrzeski: Prezes J. Sojecki — Orzechowo.

- v=Prezes: Prabucki — Nowawieś,
- „ Teofil Kowalski — Płużnica.
- „ Lech Mieczkowski — Niedźwiedź.

16) powiat Tucholski: Prezes St. Rakowski — Nowe Żalno.

- v=Prezes: T. Nitka — Gostyczyń,
- „ W. Wieczór — Klonowo.
- „ Ks. Prob. Mazella — Jelencz.

17) powiat Morski: Prezes I. Żylicz — Góra,

- v=Prezes: Roszczyniański — Łężyce,
- „ Owsiany — Łebcz,
- „ Krause — Kossakowo,
- „ Baniecki — Zdrada,
- „ Miotk — Będargowo,
- „ Stromski — Szemud.
- „ Pionk — Będargowo,

7. Sekretarze Powiatowi Pomorskiego Towarzystwa Rolniczego.

L. p.	Nazwisko	Powiat	Adres	Godziny urzędowania
1	Szyndler	Brodnica	Brodnica Zamek	codziennie
2	Kuzdrzał	Chelmno	Chelmno, Toruńska 4	codz. od 9—12
3	Kunowski	Chojnice	Chojnice, Dworcowa 17	codz. od 8-13 i od 15-18
4	Paterek	Działdowo	Działdowo, „Rolnik” Księżydowska 14	wtorki i piątki od 12-4
5	Trojanowicz Piotrowski	Kartuzy	Kartuzy, Gdańska 22	środy i soboty 9-13 i 15-18
6	Trojanowicz Piotrowski	Kościerzyna	Kościerzyna, Szk. Roln.	wtorki i piątki 8.30-13.30
7	Pardo	Gniew	Gniew, Podgórna 2	środy i soboty od 9-14
8	Selwański	Grudziądz	Grudziądz, Wybickiego 54	środy i soboty od 10-13 czwartki i piątki od 9-11
9	Selwański	Wąbrzeźno	Pom. Stow. Roln. Handl. ul. Grudziądzka	piątki i wtorki od 10-14
10	Karmowski*)	Kościerzyna	Kościerzyna, Szk. Rol.	wtorki i piątki od 9-14
11	Kołodziejcki	Lubawa	Nowemiasto, Rynek 3.	codziennie od 8-13
12	Bolk	Morski	Wejherowo, Sobiesk. 24	codziennie od 8-13
13	Frąckowski	Sępólno	Sępólno, Hallera 9	codziennie od 8-13
14	Świniarski	Tczew	Tczew, Kościuszki 1 Tczewska Sp. Rol. Handl.	wtorki i soboty od 9-13
15	Świniarski	Starogard	Pom. Spół. Roln. Handl. ul. Tczewska 16a	środy i piątki
16	Jagła	Świecie	Świecie, Szkoła Roln.	środy i soboty od 9-11
17	Wojewódzki	Toruń	Toruń, Szeroka 30	codziennie od 8-13
18	Pakułac	Tuchola	Tuchola, Świecka 42	wtorki i piątki od 9-14

KÓŁKA ROLNICZE.

Powiat: Brodnica.

- | | |
|-------------------|--------------------------------|
| 1. Bobrowo | — prezes Zumbach — Bobrowo. |
| 2. Boleszyn | — „ Grajewski — Słup. |
| 3. Brodnica | — „ Dr. Siudowski — Przydatki. |
| 4. Bryńsk Kol. | — „ S. Dembek — Bryńsk. |
| 5. Choińskie Budy | — „ W. Bordziński — Szabda. |
| 6. Gorczenica | — „ Bartkowski — Gorczeniczka. |
| 7. Grążawy | — „ A. Krajnik — Świerczynki. |
| 8. Grzybno | — „ A. Jaskólski — Drużyny. |

*) ustąpił w r. 1928.

9. Jabłonowo	— prezes	J. Barzykowski — Szczepanki.
10. Jastrzębie	— „	F. Lisiński — Jastrzębie.
11. Karbowo	— „	W. Biegajski — Karbowo.
12. Konojady	— „	Kurowski — Góraliki.
13. Kruszyny Duże	— „	T. Szczepaniak — Frydrychowo.
14. Kruszyny Szl.	— „	Dulski — Kruszyny.
15. Lidzbark	— „	Mieczkowski — Cibórz.
16. Mały Głębocek	— „	M. Karbowski — Mały Głębocek.
17. Mszano	— „	M. Wiśniewski — Mszano.
18. Miesiączkowo	— „	R. Sosnowski — Miesiączkowo.
19. Michałowo	— „	B. Przybyłowski — Michałowo.
20. Nowyświat	— „	J. Oskar — Nowyświat.
21. Płowęż	— „	Roman — Płowężek.
22. Pokrzydowo	— „	Ks. Dembiński — Pokrzydowo.
23. Polskie Brzozie	— „	Ks. Wollenberg — Polskie Brzozie.
24. Pasięki	— „	Inż. W. Jacyna — Pasięki.
25. Radoszki	— „	Malinowski — Samin.
26. Sumowo	— „	K. Żuchowski — Sumowo.
27. Swierczyny	— „	T. Wiśniewski — Swierczyny.
28. Szczuka	— „	Sowiński — Szymkowo.
29. Wrocki	— „	Malinowski — Cieszyny.
30. Zbiczno	— „	Cichocki — Zbiczno.
31. Zembrze	— „	L. Żachliński — Zembrze.

Powiat: Chełmno.

1. Błędowo	— prezes	Okonek — Płachawy.
2. Bruki	— „	J. Ziemia — Bruki.
3. Czarze	— „	G. Swieczkowski — Czarze.
4. Chełmno Wyżyny	— „	J. Potyrała — Małe Czyte.
5. Dolne Wymiary	— „	J. Ciszek — Podwiesk.
6. Grzegorz	— „	J. Tarkowski — Grzegorz.
7. Kijewo	— „	J. Ślaski — Trzebcz.
8. Lisewo.	— „	S. Haertlé Lipienek.
9. Robakowo	— „	Mieczkowski — Kłęczkowo.
10. Rybieniec	— „	Jagodziński — Rybieniec.
11. Świętosław	— „	B. Nelkowski — Świętosław.
12. Starogard	— „	J. Patuła — Kiełp.
13. Unisław	— „	R. Ziętak — Unisław.
14. Wałdowo Król.	— „	St. Bąk — Wałdowo.

Powiat: Chojnice.

1. Będźmierowice	— prezes	W. Babiński — Będźmierowice.
2. Borowy Młyn	— „	J. Zieliński — Upiłka.

3. Borzyszkowy	—	preses J. Słomiński — W. Glišno.
4. Brusy	—	„ J. Rożek — Żabno.
5. Brzeżno	—	„ Ks. Rapiór — Brzeżno.
6. Chojnice	—	„ A. Pruszek — Krojanty.
7. Czersk	—	„ F. Łącki — Lubnia.
8. Gockowice	—	„ Zalewski — Gockowice.
9. Karsin	—	„ Ks. Licznerski — Karsin.
10. Konarzyny	—	„ Ks. Schultz — Konarzyny.
11. Krzyż	—	„ F. Gnociński — Krzyż.
12. Legbąd	—	„ Hoffmann — Lasek.
13. Lešno	—	„ K. Sikorski — Lešno.
14. Łęg	—	„ W. Lipski — Łęg.
15. Nowacerkiew	—	„ Głowczewski — Jeziorki.
16. Ogorzeliny	—	„ Faltyński — Ogorzeliny.
17. Odry	—	„ Gwizdała — Wojtał.
18. Pawłowo	—	„ Inż. S. Piechociński — Pawłowo Szk. R.
19. Przyjaźnia	—	„ Kropidłowski — Przyjaźnia.
20. Rytel	—	„ W. Czarnowski — Zapędowo.
21. Swornegacie	—	„ Ks. Czapiewski — Swornegacie.
22. Wiele.	—	„ J. Bruski — Przytarnia.

Powiat: Działdowo.

1. Białuty	—	prezes Bartkowski — Dźwierznia.
2. Brodowo	—	„ M. Żywiec — Brodowo.
3. Działdowo	—	„ W. Jabłoński — Działdowo.
4. Koszelewy	—	„ J. Kołobecki — Tuczeki.
5. Narzym	—	„ F. Janowski — Narzym.
6. Płońska	—	„ J. Sikorski — Płońska.
7. Wielki Łęck	—	„ Ks. Mosiński — W. Łęck.
8. Wielka Turza	—	„ O. Olszewski — Sękowo.
9. Zakrzewo	—	„ Józef Kozica — Zakrzewo.
10. Iłowo	—	„ Ks. Jeka — Działdowo.

Powiat: Gniew.

1. Bobrowiec	—	prezes S. Flisikowski — Bobrowiec.
2. Dzierżążno	—	„ Ks. Zapałowski — Dzierżążno.
3. Gniew	—	„ Ciężyński — Cierzpice.
4. Kamionka Szlach.	—	„ A. Kruk — Kamionka Szlach.
5. Kierwałd	—	„ Jerkiewicz — Kierwałd.
6. Lalkowy	—	„ Ks. Kurowski — Lalkowy.
7. Opalenie	—	„ F. Szczuka — Opalenie.
8. Piaseczno	—	„ A. Olszewski — Piaseczno.
9. Pieniążkowo	—	„ Ks. Dr. Działowski — Pieniążkowo.

- | | | |
|---------------------|----------|---------------------------------|
| 10. Rakowice | — prezes | B. Goralski — Rakowice. |
| 11. Tymawa | — „ | Ks. Wojtaszewski — Tymawa. |
| 12. W. Walichnowy | — „ | Ks. Przybyszewski — Walichnowy. |
| 13. Szlach. Lignowy | — „ | P. Plutowski Szlach. Lignowy. |
| 14. Janowo | — „ | W. Baniecki — Janowo. |

Powiat: Grudziądz.

- | | | |
|--------------|----------|-------------------------------|
| 1. Boguszewo | — prezes | B. Dobiasz — Boguszewo. |
| 2. Dąbrówka | — „ | J. Goryński — Król. Dąbrówka. |
| 3. Gruta | — „ | A. Ziętarski — Gruta. |
| 4. Łasin | — „ | Szpitter — Łasin. |
| 5. Mokre | — „ | H. Pronobis — Mokre. |
| 6. Mniszek | — „ | Strojewski — Rudnik. |
| 7. M. Rudnik | — „ | J. Łeppek — Ruda. |
| 8. Nowawieś | — „ | B. Czyżo — Nowawieś. |
| 9. Okonin | — „ | F. Tempski — Pokrzywno. |
| 10. Radzyn | — „ | K. Rozwadowski — Czczewo. |
| 11. Rywałd | — „ | I. Umiński — Gołębiewo. |
| 12. Rogóźno | — „ | W. Gac — Rogóźno. |
| 13. Święte | — „ | Chelmicki — Szonowo. |
| 14. Świecie | — „ | Ks. Bruski — Król. Linowo. |
| 15. Szynwałd | — „ | Nasieniewski — Szynwałd. |
| 16. Szembruk | — „ | Ks. Heese — Szembruk. |
| 17. Turznice | — „ | A. Kalinowski — Daszkowo. |
| 18. Lisewko | — „ | Czypicki — Przesławice. |

Powiat: Kartuzy.

- | | | |
|-----------------------|--------|-------------------------------|
| 1. Banino-Rembiechowo | prezes | J. Kieszkowski — Borowce. |
| 2. Brodnica | — „ | Ks. Sadowski — Brodnica. |
| 3. Chmielno | — „ | Ks. A. Dylewski — Chmielno. |
| 4. Czczewo | — „ | Ks. B. Meloch — Czczewo. |
| 6. Goręczyno | — „ | M. Komar — Somonino. |
| 7. Gowidlino | — „ | Ks. Krzewiński — Gowidlino. |
| 8. Hopowo | — „ | M. Komar — Somonino. |
| 9. Kiełpino | — „ | Chmurzyński — Kiełpino. |
| 10. Kłobuczyn | — „ | Pelpliński — Kłobuczyn. |
| 11. Kistowo | — „ | J. Makurat — Wydmuchowo. |
| 12. Linja | — „ | M. Joskowski — Kantrzyno. |
| 13. Miechucino | — „ | J. Trepczyk — Miechucino. |
| 14. Mirachowo | — „ | A. Wardyn — Mirachowo. |
| 15. Mściszewice | — „ | Ks. Jaranowski — Mściszewice. |
| 16. Niestępowo | — „ | J. Petke — Smęgorzyn. |
| 17. Parchowo | — „ | P. Łosiński — Grabowo. |

18. Pomieczyno	—	prezes	Ks. Bork — Pomieczyno.
19. Przodkowo	—	„	Ks. Paszotta — Przodkowo.
20. Połęczin	—	„	L. Machola — Jagmuca.
21. Podjazy	—	„	W. Bielicki — Podjazy.
22. Pierszczewo	—	„	Skrzypkowski — Pierszczewo.
23. Ostrzyce	—	„	F. Węsiora — Ostrzyce.
24. Sianowo	—	„	F. Stromski — Sianowska Huta.
25. Stężyca Król.	—	„	Ks. Kalisz — Stężyca Król.
26. Sulęczyno	—	„	Weiznerowski — Sulęczyno.
27. Starkowa Huta	—	„	Hardtke — Starkowa Huta.
28. Sierakowice	—	„	Ks. kan. Łosiński — Sierakowice.
29. Szymbark	—	„	St. Szulc — Patuły p. Szymbark.
30. Skrzyszewo	—	„	Zielke — Przyjaźń.
31. Węsiory	—	„	R. Bronk — Węsiory.
32. Wygoda	—	„	Ks. Sadowski — Wygoda
33. Żukowo	—	„	Poćwiardowski — Elżbietowo.

Powiat: Kościerzyna.

1. Dębowa Góra	—	prezes	Ks. J. Sieg — Niedamowo.
2. Dziemian	—	„	W. Witecki — Kalisz.
3. Grabowo	—	„	Ks. Prob. Cichocki — Grabowo.
4. Głodowo	—	„	Lidzbarski — Iłownica.
5. Konarzyny	—	„	Bieliński — Konarzyny.
6. Kościerzyna	—	„	J. Esden-Tempski — Sobącz.
7. Liniewo	—	„	Br. Owsiański — Kościerzyna.
8. Liniewko	—	„	Dr. H. Tempski — Bukowepole.
9. Lipusz	—	„	S. Gackowski — Lipusz.
10. Nowakarczma	—	„	Okrój — Lubieszyn.
11. Nowawieś	—	„	P. Skwierawski — Nowawieś.
12. Pogódki	—	„	Cienciała — Pogódki.
13. Skarszewy	—	„	F. Chmieliński — Demlin.
14. Stary Bukowiec	—	„	A. Bonin — St. Bukowiec.
15. Stara Kiszewa	—	„	A. Łacki — Stara Kiszewa.
16. Stare Polaszki	—	„	F. Kukowski — Wilczebloto.
17. Szczodrowo	—	„	E. Witecki — Szczodrowo.
18. Skorzewo	—	„	Sieracki — Skorzewo.
19. Stawiska	—	„	J. Lemke — Stawiska.
20. Stofrowa Huta	—	„	Czarnowski — Strzepowo.
21. W. Klincz	—	„	J. Okraj — W. Klincz.
22. W. Podlesie	—	„	K. Lass — Wielkie Podlesie.
23. Więckowy	—	„	W. Żynda — Więckowy.
24. Wysin	—	„	L. Pozorski — Iłownica.

Powiat Lubawski.

1. Byszwałd	prezes	Ankiewicz — Byszwałd.
2. Ciche	— „	Krzyżkowski — Ciche.
3. Czerlin	— „	J. Wyzlicz — Czerlin.
4. Grabowo	— „	J. Żuralski — Grabowo.
5. Grodziczno	— „	W. Stienss — Nowe Grodziczno.
6. Gryżliny	— „	Kamiński — Gryżliny.
7. Jamielnik	— „	Tomorowicz — Studa.
8. Kazanice	— „	Ks. Majka — Kazanice.
9. Kurzętnik	— „	J. Lewicki — Kurzętnik.
10. Kiełpiny	— „	Ks. Ziolkowski — Kiełpiny.
11. Lekarty	— „	Serożyński A. — Lekarty.
12. Lipinki	— „	L. Dąbski — Babalice.
13. Lubawa	— „	Tułodziecki — Lubawa.
14. Lubszynek	— „	Ługiewicz — Lubszynek.
15. Łąkosz	— „	Ks. Dunajewski — Łąkosz.
16. Marzęcine	— „	A. Dreszler — Marzęcine.
17. Mikołajki	— „	W. Ewertowski — Mikołajki.
18. Mroczo	— „	K. Przeciewski — Mroczo.
19. Niem. Brzozie	— „	Ks. Zabrocki — Niem. Brzozie.
20. Nowemiasto	— „	J. Łukaszewski — Bratjan.
21. Nowydwór	— „	Bieniaszewski — Nowydwór.
22. Ostaszewo	— „	Obarek — Ostaszewo.
23. Ostrowite	— „	Ks. Reszka — Ostrowite.
24. Prątnica	— „	Badziąg — Omule.
25. Radomno	— „	Tomorowicz — Studa.
26. Rozental	— „	Sowiński — Pomierki.
27. Rumjan	— „	C. Ruciński — Naguszewo.
28. Rybno	— „	Granica — Rybno.
29. Samplawa	— „	Ks. Strehl — Samplawa
30. Skarlin	— „	Serożyński — Lekarty.
31. Szwarcenowo	— „	J. Majewski — Szwarcenowo.
32. Tylice	— „	Przybylski — Tylice.
33. Tuszewo	— „	Panaszyj — Byszwałd.
34. Wawrowice	— „	W. Stanowicki — M. Osówka.
35. Wonna	— „	M. Różycki — W. Wólka.
36. Wałdyki	— „	Marchlewski — Wiśniewo.
37. Złotowo	— „	Wiśnicki — Złotowo.
38. Zwiniarz	— „	F. Zelma — Łążyn.
39. Zielkowo	— „	M. Wierzbowski — Zielkowo.

Powiat Morski.

1. Bendargowo	prezes	A. Pionk — Bandargowo.
2. Bolszewo	— „	A. Bach — Bolszewo.

3. Chwaszczyno	— prezes	Lidzbarski — Chwaszczyno.
4. Chylonja	— „	Jasiński — Chylonja.
5. Ciechocino	— „	L. Uhlenberg — Ciechocino.
6. Gościecino	— „	Drewa — Gościecino.
7. Góra	— „	A. Groth — Zelewo.
8. Kossakowo	— „	J. Krause — Pierwoszytno.
9. Koleczkowo-Kielno	— „	F. Sikorski — Kiełińskie Pustki.
10. Karlikowo	— „	J. Bieszk — Karlikowo.
11. Kębłowo	— „	K. Olszewski — Kębłowo.
12. Kielno	— „	J. Sikorski — Kielno.
13. Luzino	— „	E. Wojewski — Luzino.
14. Mechowa	— „	Lorkowski — Mechowa.
15. Oksywie	— „	F. Kurr — Obluże.
16. Puck-Zelistrzewo	— „	J. Wreze — Smolino.
17. Przetoczyno	— „	P. Pranszke — Przetoczyno.
18. Reszki	— „	Grünholz — Reszki.
19. Rumja-Zagórze	— „	F. Trella — Rumja.
20. Strzecz	— „	Formela — Tłuczewo.
21. Swarzewo	— „	Ks. Pronobis — Swarzewo.
22. Strzelino	— „	F. Tempski — Cetniewo.
23. Starzyno	— „	Z. Tebinka — Parszkowo.
24. Sławoszytno	— „	A. Jagalski — Sławoszytno.
25. Szemud	— „	A. Naczka — Szemud.
26. Wiczlino	— „	W. Warzeński — Wiczlino.
27. W. Kack	— „	F. Studziński — W. Kack.
28. Częstkowo	— „	J. Nowicki — Częstkowo.
29. Wyszecino	— „	St. Baraniecki — Wyszecino.

Powiat: Sępólno.

1. Kamień	prezes	J. Daroń — Kamień.
2. Lutowo	— „	Ks. Barra — Lutowo.
3. Sępólno	— „	J. Czarnecki, Sępólno, Nowodworska 2.
4. Sypniewo	— „	F. Gracz — Sypniewo.
5. Wałdowo	— „	Seński — Wałdowo.
6. Więcbork	— „	J. Szalski — Więcbork.
7. Wielowicz	— „	Roman Bejm — Jastrzębiec.

Powiat: Starogard.

1. Barłożno	prezes	A. Frost — Barłożno.
2. Bobowo	— „	Urbanowski — Bobowo.
3. Budy-Zielonogóra	— „	Wróblewski — Zielonogóra.
4. Bielawki	— „	Inż. Cz. Wiśniewski, Bielawki Szk. Roln.
5. Dąbrówka	— „	I. Delewski — Dąbrówka.

6. Grabowo	prezes	H. Bąkowski — Grabowo.
7. Grabowiec	— „	T. Kamiński — Grabowiec.
8. Klonówka	— „	Ks. Szpiter — Klonówka
9. Krąg	— „	Palkowski — Krąg.
10. Kolincz	— „	Negowski — Kolincz.
11. Kotyże	— „	Jerkiewicz — Kotyże.
12. Linowiec	— „	I. Wesołowski — Okole.
13. Lubichowo	— „	Wiewiórek — Lubichowo.
14. Marywil	— „	J. Krzemiński — Marywil.
15. Mościska	— „	I. Gliński — Mościska.
16. Nowacerkiew	— „	L. Hildebrandt — Gętomie.
17. Osiek	— „	Ks. Karpiński — Osiek.
18. Osowo	— „	M. Polom — Osowo.
19. Pinczyn	— „	Ks. Hoffmann — Pinczyn.
20. Rokoczyn	— „	J. Bistron — Rokoczyn.
21. Skórcz	— „	J. Górski — Mirotki.
22. Sumin	— „	T. Komorowski — Sumin.
23. Szlachta	— „	P. Łobocki — Szlachta.
24. Wysoka	— „	M. Gołuński — Wysoka.
25. Zblewo	— „	W. Szwedowski — Zblewo.

Powiat: Świecie.

1. Blizawy	prezes	M. Łaszewski — Blizawy.
2. Bładzim	— „	Januszewski — Bładzim.
3. Bukowiec	— „	Wł. Bonna — Bramka p. Krupocin.
4. Bzowo	— „	P. Kamiński — Bzowo p. Warlubie.
5. Bochlin Miejski	— „	Wojtaszewski — Bochlin Miejski.
6. Biechówko	— „	K. Różycki — Biechówko.
7. Buczek	— „	Wierzbicki — Pólko.
8. Czersk Świecki	— „	P. Kneblewski — Czersk Świecki.
9. Drzycim	— „	Hubert Kruczkowski — Drzycim.
10. Gruczno	— „	Gołębiwski — M. Ciechowo.
11. Grupa Michale	— „	B. Januszewski — Michale.
12. Górna Grupa	— „	Matuszewski — Górna Grupa.
13. Jeżewo	— „	Liszkowski — Lipinki.
14. Komorsk Wielki	— „	Jan Jeszke — Komorsk.
15. Lińsk	— „	J. Kamiński — Lińsk.
16. Lniano	— „	Ks. Zieliński — Lniano.
17. Lubiewo	— „	W. Kufel — Lubiewo.
18. Lipinki	— „	Suchorski — Lipinki.
19. Łąski Piec	— „	F. Wycinka — Łąski Piec.
20. Łązek	— „	P. Gibas — Łązek.
21. Łowinek	— „	T. Rybarczyk — Łowinek.
22. Nowe	— „	Ronowski — Nowe.

23. Osie	— prezes	Osicki — Osie.
24. Płochocinek	— „	J. Szwarz — Piechocinek.
25. Pruszcz	— „	Oszachowski — Gołuszyce.
26. Przysiersk	— „	Ks. Hoppe — Przysiersk.
27. Różanna	— „	M. Kamrowski — Różanna.
28. Rychława	— „	B. Biały — Milewko.
29. Serock	— „	M. Gollnik — Serock.
30. Sucha	— „	W. Wiese — Sucha.
31. Świecie	— „	K. Różycki — Taszewo.
32. Świekatowo	— „	A. Wojtalewicz — Świekatowo.
33. Soptonin	— „	Holz — Soptonin.
34. Stara Huta	— „	Edmund Szczepanowski — Stara Huta.
35. Topólno	— „	W. Draheim — Rutki.
36. Warlubie	— „	A. Kazanowski — Warlubie.
37. Zalesie Król.	— „	I. Karwasz — Lipienica.
38. Zdroje	— „	Redzimski — Zdroje.
39. Zawada Zabud.	— „	I. Piesik — Zawada.

Powiat: Tczew.

1. Lubiszewo	prezes	Balcerowski — Lubiszewo.
2. Rajkowy	— „	Ks. Wieczorek — Rajkowy.
3. Subkowy	— „	Łazarski — Brzuśce.
4. Tczew	— „	Brzozkowski — Miłobądz.
5. Gnieszewo	— „	Rotm. St. Sokołowski — Gnieszewo.

Powiat: Toruń.

1. Biskupice	prezes	Mędzielewski — Biskupice.
2. Biskupie Papowo	— „	Wojnowski — Wrocławki.
3. Brąchnowo	— „	L. Czarliński — Brąchnówko.
4. Bierzgłowo	— „	Ks. Ziętarski — Bierzgłowo.
5. Chełmża	— „	Szaniecki — Nawra.
6. Czarnowo	— „	W. Żurek — Czarnowo.
7. Czerniewice-Ruda	— „	Modrzejewski — Czerniewice (Toruń).
8. Czarnebloto	— „	L. Tomczyk — Cegielnik.
9. Gostkowo	— „	W. Woziwoda — Gostkowo.
10. Grębocin	— „	A. Śmieszny — Grębocin.
11. Kamionka	— „	P. Szeffler — Kamionka.
12. Kaszczorek	— „	W. Wiśniewski — Kaszczorek.
13. Kończewice	— „	Poeplan — Kończewice.
14. Kąkol	— „	S. Kryszewski — Kąkol.
15. Lubianka	— „	F. Dwojacki — Lubianka.
16. Lubicz	— „	S. Kujawski — Lubicz.
17. Lulkowo	— „	F. Wojciechowski — Lulkowo.

18. Łążyn	—	„	Ks. Marchlewski — Łążyn.
19. Młyniec	—	„	Ks. Szulc — Gronowo.
20. Nawra	—	„	Szczaniecki — Nawra.
21. Nieszawka	—	„	Pękalski — Nieszawka.
22. Otłoczyn — Grabie	—	„	J. Szczepkowski — Otłoczyn.
23. Papowo Toruńskie	—	„	Czarliński — Brąchnówko.
24. Rubinkowo	—	„	L. Gniewosz — Rubinkowo.
25. Rzęczkowo	—	„	Ks. Marchlewski — Łążyn.
26. Siemoń	—	„	M. Dynasiński — Siemoń.
27. Skłudzewo	—	„	Jan Fryc — Skłudzewo.
28. Wrzosey	—	„	Nogryn — Wrzosey.
29. Zelgno-Dźwierzno	—	„	D'Erceville — Dźwierzno.
30. Brzezinko	—	„	Wojtasik — Brzezinko.

Powiat: Tuchola.

1. Bysław		prezes	A. Glazik — Bysław.
2. Cekcyn	—	„	S. Hoppe — Cekcyn.
3. Gostyczyn	—	„	T. Nitka — Gostyczyn.
4. Iwiec	—	„	Juljan Ossowski Iwiec.
5. Jelencz	—	„	Ks. Mazella — Jelencz.
6. Klonowo	—	„	Wieczór — Klonowo.
7. Nowe Suminy	—	„	M. Wilandt — Nowe Suminy.
8. Obrowo	—	„	Wziętek — Obrowo.
9. Pruszcz	—	„	L. Dykier — Pruszcz.
10. Radzim	—	„	A. Kucner — Radzim.
11. Raciąż	—	„	Ks. Siegmund — Raciąż.
12. Śliwice	—	„	
13. Tuchola	—	„	L. Kopka — Kiełpin.
14. Trutnowo	—	„	S. Nowacki — Trutnowo.
15. Wielka Klonia	—	„	W. Czerwiński — M. Klonia.
16. W. Mędromierz	—	„	L. Fryca — W. Mędromierz.
17. Żalno	—	„	T. Pisański — Żalno.

Powiat: Wąbrzeźno.

1. Bielsk		prezes	K. Gorzechowski — Bielsk.
2. Dębowałaka	—	„	Inż. St. Kowalski, Sz. Roln. Dębowałaka.
3. Golub	—	„	P. Becker — Podzamek Golubski.
4. Kowalewo	—	„	Karczewski — Wielka Łaka.
5. Książki	—	„	J. Rybka — Brudzawki.
6. Lipnica	—	„	W. Wrzesiński — Lipnica.
7. Łobdowo	—	„	J. Jaranowski — Łobdowo.
8. Łopatki	—	„	A. Taczanowski — Zaskocz.
9. Mlewo	—	„	Ludwik Wiśniewski — Mlewo.

- | | | | |
|------------------|---|--------|------------------------------------|
| 10. Nowawieś Kr. | — | prezes | Zbigniew Kosobudzki — Mgowo. |
| 11. Niedźwiedź | — | „ | Ks. Łowicki — Niedźwiedź. |
| 12. Orzechowo | — | „ | J. Sojecki — Orzechowo. |
| 13. Ostrowite | — | „ | F. Brzyckj — Ostrowite. |
| 14. Pluźnica | — | „ | T. Kowalski — Pluźnica. |
| 15. Radowiska | — | „ | Ign. Kołpacki — Wielkie Radowiska. |
| 16. Rychnowo | — | „ | F. Szalach — Rychnowo. |
| 17. Ryńsk | — | „ | Fr. Zadański — Ryńsk. |
| 18. Wąbrzeźno | — | „ | A. Dąbski — Wałycz. |
| 19. Zieleń | — | „ | L. Wilamowski — M. Radowiska. |
| 20. Hamer | — | „ | A. Szt Tyler — Hamer. |

ZWIĄZEK ZAWODOWY DZIERŻAWCÓW MAJĄTKÓW PAŃSTW.

TORUŃ, UL. SZCZYTNA 2,

Nr. tel. 153 i 165.

Prezes: Stefan Sowiński — Trzebskiepole, pow. Chełmno;

Wiceprezes: J. Cienciala — Pogódki;

Sekretarz: A. Rzyski — Pusta Dąbrówka;

Skarbnik: T. Pankowski — Frydrychowo.

POMORSKI ZWIĄZEK ZIEMIANY.

TORUŃ, UL. SZEROKA 30,

Nr. tel. 655 i 676.

Prezes: Jerzy Ślaski — Orłowo, p Pluźnica, pow. Wąbrzeźno.

Wiceprezes: M. Dąbski — Wałycz pow. Wąbrzeźno.

Członkowie Zarządu:

T. Lerchenfeld — Żychce, T. Pankowski — Frydrychowo,

St. Sowiński — Mszano,

Kierownik biura: K. Wojewódzki.

Pomorski Związek Ziemianny dzieli się na 11 Okręgowych Związków Ziemianny:

1. Okręg Działdowski: prezes Życki — Chełsty;
2. Okręg Chojnicki, Tucholski, Sępoliński: prezes Lerchenfeld — Żychce;
3. Okręg Toruński i Wąbrzeski: prezes Dąbski — Wałycz;
4. Okręg Starogardzki i Tczewski: prezes Rudowski — Klonówka;
5. Okręg Lubawski: prezes Tomorowicz — Studa;
6. Okręg Świecki: prezes Esden-Tempski — Ostrowite;
7. Okręg Kościerski i Kartuzki: prezes Braunek — Garczyn;
8. Okręg Brodnicki: prezes Sowiński — Mszano;
9. Okręg Grudziądzki: prezes Chelmicki — Szonowo;
10. Okręg Chełmno: prezes Mueller — Linówek;
11. Okręg Morski: prezes Kukowski — Kolibki.

**POMORSKI ZWIĄZEK OSADNIKÓW ROLNYCH,
GRUDZIĄDZ, UL. WYBICKIEGO 45,**

Nr. tel. 232.

Biuro mieści się przy Pom. Towarzystwie Rolniczem w Toruniu, ul. Szeroka 30, Nr. tel. 655.


Zarząd główny:

Prezes: Jan Szczepkowski — Otłoczyn;

Wiceprezes: A. Stachurski — Gołuszyce


Członkowie: W. Pryll — Tuchola; Wł. Dzieciołowski — Toruń, ul. Lubicka 50;
A. Piasecki — Grębocin; L. Matuleski — Rogoźno; J. Stoklasa — Grudziądz, ul. Lipowa 100; J. Głodek — Krag.

III.
Spółdzielnie Rolnicze



III.

SPÓŁDZIELNIE ROLNICZE.



A. ZWIĄZKI REWIZYJNE.

1. ZWIĄZEK REWIZYJNY SPÓŁDZIELNI ROLNICZYCH W TORUNIU. TORUŃ, UL. RROSTA 18/20.

Tel. Nr. 256.

Rada Patronacka:

Wacław Hulewicz z Papowa Toruńskiego pow. Toruń jako prezes;
Witold Szulc, z Stążek, pow. Świecie jako wiceprezes;
Ks. Marchlewski Paweł, z Łążyna, pow. Toruń, jako członek;
Jan Szczepkowski, z Otłoczyna, pow. Toruń, jako członek;
Damazy Kropidłowski, z Przyjaźni, pow. Chojnice, jako członek;
Franciszek Romecki, z Kolonji Byczyna pow. Nieszawa, jako członek;
Dr. Jan Kiwała, z Torunia, jako członek;
Dr. Esden-Tempski, z Torunia, prezydent Pom. Izby Roln., jako delegat PIR.;
Dyrektor Kolarz Antoni, z Torunia, jako delegat Centr Kasy Spółek Rolniczych;
Jan Donimirski, z Łysomic, Prezes P. T. R., jako delegat Pom. Tow. Roln.

Zarząd:

Prezes Związku Wacław Hulewicz, z Papowa Toruńskiego;
Wiceprezes Witold Szulc, z Stążek;
Dyrektor Związku Janusz Swinarski, z Torunia;
Kooptowany członek z pomiędzy delegatów obecnie A. Kolarz.

Biuro:

Na czele biura stoi Dyrektor Związku Janusz Swinarski.

2. ZWIĄZEK SPÓŁDZIELNI ZAROBKOWYCH I GOSPODARCZYCH W POZNANIU. POZNAŃ, PLAC WOLNOŚCI 18.

Nr. telef. 2056, 2183, 2184.

Władzami Związku są:

- a) Sejmik (Walne Zgromadzenie delegatów spółdzielni);
- b) Patronat (Zarząd Główny);
- c) Patron.

Skład Patronatu:

Dr. Wł. Seydlitz, Poznań — Patron;
Ks. Prałat St. Adamski, Poznań — Patron honorowy;
Ks. Prob. Bolt, Srebrniki — Wicepatron;
L. Pluciński, Swadzim — Wicepatron;
Ks. Prob. Budeszewski, Poznań;
J. Dreyza, Siemianowice;
St. Kucharski, Poznań;
A. Śmielecki, Gniezno;
J. Trociński, Świerkowiec;
Dr. A. Raszeja, Bydgoszcz;
St. Sowiński, Trzebskiepole;

Związek posiada następujące oddziały wzgl. wydziały:

- I. Oddział Spółdzielni Kredytowych;
- II. Oddział Spółdzielni Rolniczych;
- III. Wydział Spółdzielni różnych;
- IV. Wydział Statystyczno-Prasowy;

B. SPÓŁDZIELNIE ROLNICZE NA TERENIE POMORZA.

1. SPÓŁDZIELNIE ROLNICZE, NALEŻĄCE DO ZWIĄZKU SPÓŁDZIELNI ZAROBKOWYCH I GOSPODARCZYCH W POZNANIU.

1. Spółdzielnie kredytowe:

Powiat: Brodnica.

- | | |
|-------------------------------|----------------------------|
| 1. Brodnica, Bank Pożyczkowy; | 4. Jabłonowo, Bank Ludowy; |
| 2. Brodnica, Bank Ludowy; | 5. Lidzbark, Bank Ludowy. |
| 3. Górzno, Bank Ludowy; | |

Powiat: Chełmno.

- | | |
|------------------------------|-------------------------|
| 6. Chełmno, Bank Chełmiński; | 8. Lisewo, Bank Ludowy. |
| 7. Chełmno, Bank Ludowy; | |

Powiat: Chojnice.

- | | |
|------------------------------|--------------------------|
| 9. Borzyszkowy, Bank Ludowy; | 12. Czersk, Bank Ludowy; |
| 10. Brusy, Bank Ludowy; | 13. Łęg, Bank Ludowy; |
| 11. Chojnice, Bank Ludowy; | 14. Wiele, Bank Ludowy. |

Powiat: Działdowo.

15. Działdowo, Bank Ludowy;

Powiat: Gniew.

16. Gniew, Bank Ludowy.

Powiat: Grudziądz.

- | | |
|--|--------------------------|
| 17. Grudziądz, Bank Ludowy; | 19. Łasin, Bank Ludowy; |
| 18. Grudziądz, Bank Związku Tow.
Kup. na Pomorze; | 20. Radzyn, Bank Ludowy. |

Powiat: Kartuszy.

- | | |
|-------------------------------|---------------------------|
| 21. Chmielno, Bank Ludowy; | 24. Stężyca, Bank Ludowy; |
| 22. Kartuszy, Bank Ludowy; | 25. Wygoda, Bank Ludowy; |
| 23. Sierakowice, Bank Ludowy; | 26. Żukowo, Bank Ludowy. |

Powiat: Kościerzyna.

27. Kościerzyna, Bank Ludowy; 29. Skarszewy, Bank Ludowy.
28. Lipusz, Bank Ludowy;

Powiat: Lubawski.

30. Lipinki, Bank Ludowy; 33. Nowemiasto, Pom. Centr. Kasa
31. Lubawa, Bank Ludowy; Osadników;
32. Nowemiasto, Bank Ludowy; 34. Szwarcenowo, Bank Ludowy.

Powiat Morski.

35. Gdynia, Pol. Zjedn. Ryb. Morskich; 37. Kielno, Bank Ludowy;
36. Puck, Bank Puck; 38. Wejherowo, Bank Kaszubski.

Powiat: Sępólno.

39. Sępólno, Bank Ludowy; 40. Więcbork, Bank Ludowy.

Powiat: Starogard.

41. Lubichowo, Bank Ludowy; 44. Starogard, Bank Ludowy;
42. Osiek, Bank Ludowy; 45. Zblewo, Bank Ludowy.
43. Skórcz, Bank Ludowy;

Powiat: Świecie.

46. Drzycim, Bank Ludowy; 50. Lubiewo, Bank Ludowy;
47. Gruczno, Bank Ludowy; 51. Nowe, Bank Ludowy;
48. Jeżewo, Bank Ludowy; 52. Świecie, Bank Ludowy.
49. Komórska Wielka, Bank Ludowy;

Powiat: Tczew.

53. Pelplin, Bank Ludowy; 54. Tczew, Bank Ludowy.

Powiat: Toruń.

55. Chełmża, Bank Ludowy; 57. Toruń, Centr. Kasa Rzemieśln. na
56. Siemion, Bank Ludowy; Pomorze.

Powiat: Tuchola.

58. Gostyczyn, Bank Ludowy; 60. Tuchola, Bank Ludowy.
59. Śliwice, Bank Ludowy;

Powiat: Wąbrzeźno.

61. Golub, Bank Ludowy; 63. Wąbrzeźno, Bank Ludowy.
62. Kowalewo, Bank Ludowy;

2. Spółdzielnie rolniczo-handlowe:**Powiat: Brodnica.**

1. Brodnica, Rolnik.

Powiat: Działdowo.

2. Działdowo, Rolnik.

Pow. Brodnica:	Kasa Stefcz. spół. z nieogr. odp.	Radoszki	„	Radoszki
	„ „ „ „ „	Zarośle	„	Malki
	Mlecz., spółdz. z ogr. odp.	Brodnica	„	Brodnica
pow. Chełmno:	Kasa Stefcz. spół. z nieogr. odp.	Czarze	„	Czarze
	„ „ „ „ „	Górne Wymiary	„	G. Wymiary
	„ „ „ „ „	Pniewite	„	Kornatowo
	„ „ „ „ „	Starogród	„	Chełmno
	„ „ „ „ „	Waldowo Król.	„	Dąbrowa-Chełm.
pow. Chojnice:	Kasa Stefcz. spół. z nieogr. odp.	Brusy	„	Brusy
	„ „ „ „ „	Lešno	„	Lubnia
	„ „ „ „ „	Nowacerkiew	„	Nowacerkiew
	„ „ „ „ „	Powalki	„	Chojnice
	„ „ „ „ „	Przyjaźnia	„	Gotelp
	spółdz. mlecz. z ogran. odpow.	Chojnice	„	Chojnice
pow. Gniew:	Kasa Stefcz. spół. z nieogr. odp.	Opalenie	„	Opalenie
	„ „ „ „ „	Tymawa	„	Gniew
pow. Grudziądz:	Kasa Stefcz. spół. z nieogr. odp.	Boguszewo	„	Boguszewo
	„ „ „ „ „	Mały Rudak	„	Grudziądz
	„ „ „ „ „	Rogoźno Wieś	„	Rogoźno
	„ „ „ „ „	Rywald	„	Rywald
	Kasa Stefcz. spół. z nieogr. odp.	Wiewiórki	poczta	Wiewiórki
	Stowarz. Rolniczo-Handlowe			
	Spółdz. z ogran. odpow.	Grudziądz	„	Grudziądz
	Kasa Spółdz. Parcelacyjno-			
	Osadn., spółdz. z ogr. odpow.	Grudziądz	„	Grudziądz
	Związek Spółdz. Parcelacyj-			
	nych spółdz. z ogr. odpow.	Grudziądz	„	Grudziądz
Pow. Kartuzy:	Kasa Stefcz. spół. z nieogr. odp.	Mirachowo	„	Mirachowo
	„ „ „ „ „	Śteżyca	„	Śteżyca
	„ „ „ „ „	Suleczyno	„	Suleczyno
	„ „ „ „ „	Skrzeszewo	„	Przyjaźń
	Stowarz. Rolniczo-Handlowe			
	spółdz. z ogran. odpow.	Kartuzy	„	Kartuzy
Pow. Kościerzyna:	Kasa Stefcz. spół. z nieogr. odp.	Szczodrowo	„	Skarszewy
	„ „ „ „ „	Sztofrowa Huta	„	Grabowo
	„ „ „ „ „	Wysin	„	Wysin
Pow. Lubawa:	Kasa Stefcz. spół. z nieogr. odp.	Rumian	„	Rybno
	Gorz. Roln., spół. z ogran. odp.	Lubawa	„	Lubawa
	„ „ „ „ „	Białagóra	„	Rakowice
Pow. Morski:	Kasa Stefcz. spół. z nieogr. odp.	Starzyno	„	Starzyno
Pow. Świecie:	„ „ „ „ „	Bukowiec	„	Bukowiec
	„ „ „ „ „	Drzycim	„	Drzycim
	„ „ „ „ „	Górna Grupa	„	G. Grupa
	„ „ „ „ „	Lińsk	„	Śliwice

Pow. Świecie:	Kasa Stefcz. spół. z nieogr. odp.	Pruszcz	poczta Pruszcz
	" " " " "	Przysiersk	" Pruszcz
	" " " " "	Świekatowo	" Świekatowo
	" " " " "	Zdroje	" M. Gacno
Pow. Sępólno:	Kasa Stefcz. spół. z nieogr. odp.	Wałdowo	" Wałdowo k/S.
Pow. Starogard:	" " " " "	Dąbrówka	" Bobowo
	" " " " "	Linowiec	" Starogard
	" " " " "	Sumin	" Starogard
	Pom. Spółka Roln.-Handlowa spółdz. z ogran. odpow.	Starogard	" Starogard
Pow. Tuchola:	Kasa Stefcz. spół. z nieogr. odp.	Bysław	" Bysław
	" " " " "	Klonowo	" Klonowo
	" " " " "	Pruszcz	" Pruszcz
	" " " " "	Radzin	" Drożdżenica
	Gorzelnia Rolnicza, spółdz. z ogran. odpow.	Żalno	" Tuchola
Pow. Toruń	Kasa Stefcz. spół. z nieogr. odp.	Brąchnowo	" Brąchnowo
	" " " " "	Czarnowo	" Czarnowo
	" " " " "	Gostkowo	" Turzno
	" " " " "	Grębocin	" Grębocin
	" " " " "	Kąkol	" Cierpice
	" " " " "	Łążyn	" Rzęczkowo
	" " " " "	Liznowo	" Dźwierzno
	" " " " "	Otłoczyn	" Otłoczyn
	" " " " "	Papowo Bisk.	" p. Wrocławski
	" " " " "	Stawki	" p. Toruń II.
	" " " " "	Złotorja	" Złotorja
	Spółdz. Mleczarska z ogr. odp.	Grębocin	" Grębocin
	" " " " "	Lubianka	" Lubianka
	„Gospodarz“ spółdz. z ogr. odp.	Popioły	" Otłoczyn
	Stacja Załadowania Rogówek spółdzielnia z ogranicz. odpow.	Rogówko	" Lubicz
	Pom. Stow. Roln.-Handlowe, spółdz. z ogranicz. odpowiedzial.	Toruń	" Toruń
	(Centrala Handlowa)		
P. Wejherowo	Kasa Stefcz. spół. z nieogr. odp.	Szemud	" Szemud
P. Wąbrzeźno	" " " " "	Dębowaląka	" Dębowaląka
	" " " " "	Jarantowice	" Wąbrzeźno
	" " " " "	Książki	" Książki
	" " " " "	Łopatki	" Książki
	" " " " "	Lipnica	" Kowalewo
	" " " " "	Orzechowo	" Kowalewo
	" " " " "	Płużnica	" Płużnica


P. Wąbrzeźno	Kasa Stefcz. spół. z nieogr. odp.	Ryńsk	„	Ryńsk		
„	„	„	„	W. Rychnowo	„	Rychnowo
„	„	„	„	Zieleń	„	Zieleń
	Spółdz. Mlecz. spółdz. z ogr. odp.	W. Rychnowo	„	Rychnowo		
	Spółdz. Elektryfikac. z ogr. odp.	Pluźnica	„	Pluźnica		

IV.
Statystyka
Województwa Pomorskiego

Zakłady Ogrodnicze
G. HENTSCHEL

Lelewela 3 Toruń-Mokre Wiązowa 19

BIURA I ZAKŁADY GŁÓWNE:
Lelewela 3 Telefon 877




SPECJALNOŚCI FIRMY:

40

BYLINY, DALJE, MIECZYKI, CEBULKI
KWIATOWE I KONWALJE
CYCLAMENY, CHRYSZANTEMY, HOR-
TENSJE, PAPROCIE I BEGONIE

BOGATO ILUSTROWANE CENNIKI NA ŻĄDANIE



IV.

**STATYSTYKA
WOJEWÓDZTWA POMORSKIEGO.**

STATYSTYKA
WOJEWÓDZTWA POMORSKIEGO.

STATYSTYKA WOJEWÓDZTWA POMORSKIEGO.

(Na podstawie cyfr urzędowych, opublikowanych przez Główny Urząd Statyst.).
Podług spisu z dn. 30. IX. 1921 r.

A. POWIERZCHNIA OGÓLNA: 16.386 km².

B. PODZIAŁ ADMINISTRACYJNY:

Powiatów 19, z tego 2 miejskie (Toruń i Grudziądz) i 17 wiejskich.

Miasta 33, z tego 3 wydzielone (Toruń, Grudziądz, Gdynia).

Gminy wiejskie 1.354.

Obszary dworskie 711.

Ogółem miejscowości zamieszkałych (z włączeniem miejscowości nie stanowiących osobnej jednostki administracyjnej): 4849 z liczbą budynków z przeznaczenia mieszkalnych 103.634.

C. LUDNOŚĆ:

a) Podług rozmieszczenia:

Ogółem podług spisu z dn. 30. IX. 1921 r. wynosiła liczba ludności 935.643, z tego na wsi — 702.327 czyli 75,1%, w miastach — 233.316 czyli 24,9%.

Na 1 km² przypada 57,1 mieszkańców. W gminach wiejskich mieszkało 571.722 mieszkańców, w obszarach dworskich — 139.463 mieszkańców.

Gmin wiejskich i obszarów dworskich o liczbie mieszkańców

	do 200	było	817	z	liczbą	95.885	mieszkańców
od	201—500	"	871	z	"	282.922	"
"	501—1000	"	339	z	"	229.113	"
"	1001—2000	"	60	z	"	76.091	"
"	2001—3000	"	7	z	"	16.862	"
"	3001—5000	"	1	z	"	3.612	"
"	5001—7500	"	1	z	"	6.700	"

Miast o licznie mieszkańców

od	1001—2000	było	3	z	liczbą	4.792	mieszkańców
"	2001—3000	"	4	z	"	10.142	"
"	3001—5000	"	12	z	"	43.286	"
"	5001—7500	"	4	z	"	26 480	"
"	7501—10000	"	1	z	"	8.786	"
"	powyżej 10000	"	7	z	"	130.972	"

b) Podług zawodu:

na rolnictwo i leśnictwo . . .	579.622	czyli 61,9 %	} 100,0 %
na górnictwo i przemysł . . .	126.251	„ 13,5 %	
na handel i ubezpieczenie . . .	33.606	„ 3,6 %	
na komunikację i transport . . .	54.119	„ 5,8 %	
na inne zawody	142.045	„ 15,2 %	

c) Podług wyznania:

rzymsko-katolickiego i ormańsko-katolickiego	744.699	czyli 79,7 %
ewangelicko-augsburskiego, reformowanego i unijnego	183.678	„ 19,6 %
możeszowego	2.927	„ 0,3 %
wszelkich innych i bez wyznania	—	—

d) Podług narodowości:

polskiej	757 801	czyli 81,0 %
niemieckiej	175.771	„ 18,8 %
żydowskiej	419	„ 0,05 %
innej	1.652	„ 0,15 %

D. GOSPODARSTWA ROLNE:

a) Podług liczby:

Liczba gospodarstw rolnych ogółem 89.806.

W tem gospodarstwa o ogólnej powierzchni od	0—2	ha — 34.460
„ „ „ „ od	2—5	ha — 13.732
„ „ „ „ od	5—10	ha — 13 688
„ „ „ „ od	10—20	ha — 15.756
„ „ „ „ od	20—50	ha — 8.781
„ „ „ „ od	50—100	ha — 1.988
„ „ „ „ od	100—200	ha — 621
„ „ „ „ od	200—300	ha — 199
„ „ „ „ od	300—400	ha — 153
„ „ „ „ od	400—500	ha — 86
„ „ „ „ od	500—1000	ha — 226
„ „ „ „	powyżej 1000	ha — 116

b) Podług ogólnej powierzchni i użytków rolnych.

Ogólna powierzchnia gospodarstw rolnych wynosiła 1.575 675 ha; z tego przypada:

na grunty orne	861.224	ha
na sady owocowe i ogrody warzywne	12 907	ha
na łąki	105.724	ha
na pastwiska stałe, połoniny i wrzosowiska.	71.912	ha
na grunty w użytkowaniu leśnym	379.123	ha
na stawy, jeziora i eksploatowane torfiska	54.407	ha
pod zabudowaniami i drogami	29.651	ha
na nieużytki	60.727	ha

c) W poszczególnych kategoriach gospodarstw wiejskich przypadło.

W gospodarstwach o ogólnej powierzchni	Powierz- chnia ogólna	Grundy orne	Sady owo- cowe i sady warzywne	Łąki	Pastwiska stałe, polo- niny i wrzo- sowiska	Grundy w użytko- waniu leśnym	Stawy, jeziora i torfowiska eksploa- towane	Pod zabu- dowaniami i drogami	Nieużytki
Od 0 — 2 ha	25,502	19,585	1,636	1,949	256	26	109	1,704	237
" 2 — 5 "	46,505	34,095	957	5,431	1,628	249	604	2,254	1,277
" 5 — 10 "	99,925	72,304	1,384	9,807	5,614	1,090	2,059	3,580	4,087
" 10 — 20 "	226,611	164,290	2,708	19,113	14,396	4,448	4,666	6,069	10,921
" 20 — 50 "	259,041	171,598	2,369	21,608	20,795	10,928	7,540	5,437	18,766
" 50 — 100 "	134,139	86,705	863	10,276	10,958	8,465	5,036	2,134	9,702
" 100 — 200 "	83,943	55,639	557	5,626	5,512	5,820	4,655	1,138	4,996
" 200 — 300 "	48,848	34,786	269	3,473	2,361	2,610	3,130	597	1,622
" 300 — 400 "	53,055	39,508	410	4,163	2,036	3,599	1,319	841	1,183
" 400 — 500 "	38,239	29,198	257	2,616	1,013	2,802	1,040	4,98	815
" 500 — 1000 "	149,790	104,384	1,000	10,577	4,413	20,274	5,021	2,002	2,119
powyżej 1000 ha	410,077	49,132	487	11,085	2,930	318,812	19,232	3,397	5,002

d. Gospodarstwa wiejskie podług powierzchni ogólnej i tytułu posiadania.

W gospodarstwach o ogólnej powierzchni	G o s p o d a r s t w a p o s i a d a j ą c e g r u n t y													
	wyłącznie własne		wyłącznie dzierzawne		wyłącznie służbowe własne i dzierzawne		służbowe i własne		dzierzawne i służbowe lub własne		w tem:			
	liczba gospo- darstw	powierz- chnia	liczba gospo- darstw	powierz- chnia	liczba gospo- darstw	powierz- chnia	liczba gospo- darstw	powierz- chnia	liczba gospo- darstw	powierz- chnia	liczba gospo- darstw	powierz- chnia	grunt. włas- nych	dzier- żaw- nych
Od 0 — 2 ha	18.475	16.513	3.032	2.114	12.143	5.885	690	842	85	88	75	60	1	35
" 2 — 5 "	11.435	38.996	676	2.203	584	1.732	943	3.242	53	184	41	128	5	49
" 5 — 10 "	12.020	87.845	400	2.727	154	1.113	1.043	7.716	55	409	16	115	20	54
" 10 — 20 "	13.963	200.578	224	3.042	285	4.399	1.200	17.322	73	1.090	11	180	95	50
" 20 — 50 "	8.055	238.217	112	3.131	94	2.630	425	12.056	83	2.613	12	394	191	124
" 50 — 100 "	1.768	118.566	63	4.401	43	3.146	89	6.171	17	1.247	8	608	171	116
" 100 — 200 "	520	69.907	52	7.392	13	1.519	35	5.022	—	—	1	103	103	0
" 200 — 300 "	154	38.029	29	7.014	—	—	16	3.805	—	—	—	—	—	—
" 300 — 400 "	131	45.526	17	5.842	—	—	5	1.687	—	—	—	—	—	—
" 400 — 500 "	66	29.164	19	8.627	—	—	1	448	—	—	—	—	—	—
" 500 — 1000 "	183	122.250	33	20.585	—	—	10	6.632	—	—	—	—	—	—
powyżej 1000 "	107	399.051	3	3.585	—	—	6	7.441	—	—	—	—	—	—
Ogółem gospod :	66 877	1.404.642	4 660	70.986	13 276	20 444	4.463	72 384	366	5.631	164	1 588	483	428

E. Wytwórczość roślinna.

a) Powierzchnia zasiana w latach 1922/27 w ha.

Ziemniopłody	w roku gospodarczym:					Przeciętnie 1922/27
	1922/23	1923/24	1924/25	1925/26	1926/27	
Żyto ozime	269.103	209.425	268.432	266.900	269.552	256.682,4
Żyto jare	4.124	5.259	5.091	5.080	5.092	4.929,2
Pszenica ozima	24.614	23.765	26.012	25.600		25.333,8
Pszenica jara	1.468	3.106	3.144	3.170	3.195	2.817,8
Jęczmień	42.334	43347	44.203	44.370	44.599	43.770,6
Owies	70.977	76.508	75.083	75.300	75.599	74.693,4
Ziemniaki	123 184	125.199	128.110	127.800	128.710	126.600,6
Buraki cukrowe	11.640	14.872	14.836	16.240	20.471	15 611,8
Gryka	1.998	2 007	2 005	2.010	2.005	2.005
Proso	125	125	125	130	125	126
Kukurydza	—	—	—	—	—	—
Mieszanka na ziarno . . .	15.982	16.888	14.639	16.630	15.403	15.908 4
Groch	10.931	11.151	11 115	11.040	11.046	11.056,6
Fasola, bób, soczewica	299	299	299	300	299	299,2
Peluszka na ziarno . . .	4.274	4.777	4.466	4.430	4.067	4.402,8
Rzepak i rzepik	3.532	3 142	3.521	3.370	3.528	3.418,6
Len	1.263	1.271	1.269	1.270	1.271	1.268,8
Konopie	70	70	70	70	70	70
Mak	46	46	46	40	46	44,8
Buraki pastewne.	10.224	10.256	10.257	10.330	10.362	10.285,8
Marchew	1.913	1.923	1.928	1.930	1.933	1.925,4
Kapusta	449	452	453	450	454	451,6
Cebula	160	160	160	160	160	160
Cykorja	—	—	—	—	53	53
Chmiel	—	—	—	—	—	—
Bobik na nasiona	316	361	295	320	241	308,2
Wyka na nasienie	4.106	3.914	3.721	4.210	4.023	3.994,8
Łubin na nasienie	6.463	7.060	6.299	7.220	6.384	6.885,2
Mieszanki ze strączkowych na nasienie	27.991	32.571	27.401	29.200	30.555	29.543,6
Seradela na nasienie . . .	10.766	7.369	7.714	8.040	8.590	8.495,8
Koniczyna na nasienie . .	19.012	20.567	19.650	21.160	18.268	20.931,4

b) Zbiory w kwintalach (q = 100 kg) w latach 1922/27.

Ziemiopłody	O k r e s y					Przeciętnie 1922/27
	1922/23	1923/24	1924/25	1925/26	1926/27	
Pszenica ozima	447.267	419.308	543.941	381.200	502.641	458.871,4
Pszenica jara	25.896	46.590	52.067	42.385	46.952	42.778
Żyto ozime	3.929.287	2.253.938	4.476.170	3.153.240	3.710.674	3.504.661,8
Żyto jare	48.114	48.399	56.694	46.125	48.555	49.579,4
Jęczmień	788.133	748.897	886.196	748.486	788.052	791.952,8
Owies	1.368.138	1.304.456	1.287.815	1.117.590	1.251.887	1.285.977,2
Ziemiaki	14.701.129	17.325.841	17.090.278	14.821.600	16.892.371	16.166.243,8
Buraki cukrowe	2.173.040	3.255.360	3.545.000	3.172.100	4.503.620	3.329.824
Gryka	18.110	21.169	20.953	21.105	26.127	21.492,8
Proso	1.098	1.563	1.560	1.911	1.250	1.476,4
Mieszanka na ziarno	271.379	277.436	248.240	245.565	238.478	256.179,6
Groch	186.413	166.142	152.658	133.964	147.983	157.432
Fasola, bób, soczewica	3.912	2.907	5.090	4.429	4.669	4.201,4
Peluszka na ziarno	81.656	69.276	60.772	61.816	56.556	66.015,2
Rzepak i rzepik	42.680	31.124	41.057	29.885	39.268	36.802,8
Len na nasienie	10.762	8.320	7.408	8.563	10.209	9.052,4
„ na włókno	4.294	8.670	10.887	9.395	7.499	8.149
Konopie na nasienie	478	427	560	420	490	475
„ na włókno	252	350	588	580	560	466
Mak	445	288	268	290	298	317,8
Buraki pastewne	2.362.944	2.699.656	2.920.268	2.611.540	2.319.914	2.582.864,4
Marchew	413.277	431.505	455.676	420.130	365.040	417.625,6
Kapusta	86.462	103.155	94.545	62.850	69.811	83.364,6
Cebula	15.525	21.363	16.069	21.400	16.647	18.200,4
Cykorja	—	—	—	—	9.116	9.116
Bobik na nasienie	5.235	6.101	4.121	3.974	3.791	4.644,6
Wyka na nasienie	69.672	51.829	50.979	56.235	56.673	57.077,6
Łubin na nasienie	92.447	94.410	82.371	107.064	81.767	91.611,8
Mieszanka ze strączkowych na nasienie	548.724	491.455	399.073	420.329	451.628	462.242
Seradela na nasienie	112.780	60.394	57.856	69.144	73.781	74.791
Koniczyna na nasienie	30.173	58.762	43.231	50.784	45.748	45.639,6

c) Przeciętna wydajność na ha w q = 100 kg. w latach 1922/27.

Ziemniopłody	O k r e s y					Przeciętnie 1922/27
	1922/23	1923/24	1924/25	1925/26	1926/27	
Pszenica ozima	18,2	17,6	20,4	14,9	18,8	19,18
Pszenica jara	17,6	15,0	16,6	13,4	14,7	15,46
Żyto ozime	14,6	10,8	16,7	11,8	13,8	13,54
Żyto jare	11,7	9,2	11,1	9,1	9,5	10,12
Jęczmień	18,6	16,8	20,0	16,9	17,7	18,0
Owies	19,3	17,0	17,2	14,8	16,6	16,98
Ziemniaki	119	138	133	116	131	127,4
Buraki cukrowe	187	219	239	195	212	212
Gryka	9,1	10,5	10,5	10,5	13,0	10,52
Proso	8,9	12,5	12,5	14,7	10,0	11,72
Mieszanka na ziarno	17,0	16,4	17,0	14,8	15,5	16,14
Groch	17,1	14,9	13,7	12,1	13,4	14,24
Fasola, bób, soczewica	13,1	9,7	17,0	14,8	15,6	14,04
Peluszka na ziarno	19,0	14,5	13,6	14,0	13,9	15,02
Rzepak i rzepik	12,1	9,9	11,7	8,9	11,1	10,58
Len na nasienie	8,5	6,5	5,9	6,7	8,0	7,1
„ na włókno	3,4	6,8	8,6	7,4	5,9	6,42
Konopie na nasienie	6,8	6,1	8,0	6,0	7,0	6,78
„ na włókno	3,8	5,0	8,4	8,3	8,0	6,66
Mak	9,7	6,3	5,8	7,3	6,5	7,12
Buraki pastewne	231	263	285	263	224	251,2
Marchew	216	224	236	218	189	216,6
Kapusta	193	228	209	140	154	184,8
Cebula	97	134	100	134	104	115
Cykorja	—	—	—	—	172	172
Bobik na nasienie	16,6	16,9	34	12,4	15,7	15,12
Wyka na nasienie	17,0	13,2	13,7	13,4	14,1	14,28
Łubin na nasienie	14,3	13,4	13,1	14,8	12,8	13,56
Mieszanka ze strączków na nasienie	19,6	15,1	14,6	14,4	14,8	15,7
Seradela na nasienie	10,5	8,2	7,5	8,6	8,6	8,68
Koniczyna na nasienie	1,6	2,9	2,2	2,4	2,5	2,32

F. Inwentarz żywy podług spisu z dn. 30. XI. 1927 r.

a) podług liczby:

1. Konie.

	Ogółem	z tego	
		w gminach wiejskich	w miastach
Liczba koni	164.296	155.332	8.964
W tem poniżej roku	10.253	9.926	327
Od 1 do 3 lat nieukończonych	19.676	19.068	608
Od 3 do 4 lat nieukończonych	12.638	12.183	455
4-letnie i starsze	121.729	114.155	7.574
W tem ogiery	6.205	5.683	522
klacze	63.482	60.272	3.210
wałachy	52.042	48.200	3.842

2. Bydło rogate.

	Ogółem	z tego	
		w gminach wiejskich	w miastach
Liczba bydła rogatego	392.310	377.793	14.517
W tem poniżej 1 roku	79.630	77.018	2.612
Od 1 roku do 3 lat nieukończonych	68.125	65.974	2.151
3-letnie i starsze	244.555	234.801	9.754
W tem buhaje	2.930	2.809	121
krowy	238.315	228.798	9.517
woły	3.310	3.194	116

3. Trzoda chlewna.

	Ogółem	z tego	
		w gminach wiejskich	w miastach
Liczba trzody chlewnej	487.853	464.206	23.647
W tem poniżej 6 miesięcy	307.081	292.173	14.908
Od 6 do 10 miesięcy nieukończonych	103.054	97.528	5.526
10- miesięczne i starsze	77.718	74.505	3.213
W tem knury	4.099	3.875	224
maciory	47.082	45.404	1.678
inne	26.537	25.226	1.311


4. Owce.

	Ogółem	z tego	
		w gminach wiejskich	w miastach
Liczba owies	185,623	182,190	3,433
W tem poniżej 1 roku	52,142	51,085	1,057
1-roczone i starsze	133,481	131,105	2,376
Z tego tryki	5,846	5,739	107
owce	114,947	112,849	2,098
baranoy (skopy)	12,688	12,517	171

Gospodarstwa wiejskie według liczby posiadanych koni, krów, trzody chlewnej i owiec.

Liczba gospodarstw wiejskich, które uwzględniono przy spisie z 30. XI. 1927r. wynosiła ogółem 99.494; w tem naliczono gospodarstw nieposiadających zwierząt 4.885 czyli 4,9%.

A. Konie.	w liczbach absolutnych	w liczbach procentowych
Gospodarstw posiadających konie w wieku 3 lat i wyżej było ogółem:	48.536	48,8
w tem gospodarstw posiadających 1 konia	20.409	20,5
" " " 2 konie	17.747	17,8
" " " 3 konie	4.243	4,3
" " " 4 konie	2.575	2,6
" " " 5 koni i więcej	3.562	3,6
B. Krowy.		
Gospodarstw posiadających krowy w wieku 3 lat i wyżej ogółem	80.212	80,6
w tem gospodarstw posiadających 1 krowę	33.162	33,3
" " " 2 krowy	21.292	21,4
" " " 3 krowy	9.437	9,5
" " " 4 krowy	5.848	5,9
" " " 5 krów i więcej	10.474	10,5
gospodarstw posiadających tylko 1 krowę bez koni w wieku 3 lat i wyżej	25.166	25,3
C. Trzoda chlewna.		
Gospodarstw, posiadających trzodę chlewną było:	87.390	87,8
D. Owoce.		
Gospodarstw, posiadających owce było:	21.979	22,1



Powiat: Brodnica

ZAKŁADY OGRODNICZE **C. ULRICH** ZAŁOŻ. 1805 ROKU
w WARSZAWIE, S. A.
CENTRALA — CEGLANA 11, tel. 9-25

NASIONA wszelkie	DRZEWKA i krzewy	NARZĘDZIA ogrodnicze
ROŚLINY szklarniowe	NAWOZY sztuczne	CHEMIKALJA chorobobójcze

Cenniki, katalogi i oferty na żądanie

W
Z

G

—
P
Z
J
O
Z
B
I

—
B

—
T

—
C

—
5

STATYSTYKA POWIATU BRODNICKIEGO.

Powierzchnia : 1.061 km². Miasta 3 : Brodnica, Lidzbark, Górzno. Gminy wiejskie : 98. Obszary dworskie : 42. Ludność (podług spisu z roku 1921) : 61.230 z tego w miastach : 11.953, we wsi 49.277. Mieszkańców na 1 km² : 57.7.

Gospodarstwa wiejskie (podług spisu z r. 1921).

Liczba gospodarstw : 6.714

Powierzchnia ogólna gospodarstw wiejskich	: 102.021 ha
w tem ziemia orna	: 65.172 „
łąki	: 6.886 „
pastwiska stałe, połonimy i wrzosowiska	: 2.350 „
sady owocowe i ogrody warzywne	: 879 „
grunty w użytkowaniu leśnym	: 18.619 „
stawy, jeziora i eksploatowane torfowiska	: 3.870 „
pod zabudowaniami i drogami	: 2.005 „
nieużytki	: 2.240 „

Główne ziemiopłody

(Przeciętne w pięcioleciu 1923/27)

Nazwa ziemiopłodu	powierzchnia obsiana w ha	ogólny zbiór w q = 100 kg
Pszonica	1.328,8	23.071,6
Żyto	22.687,0	326.635,2
Jęczmień	3.547,6	60.545,4
Owies	2.705,4	50.161,0
Ziemniaki	9.836,0	1.309.609,2
Buraki cukrowe	495,5	—

Inwentarz żywy (podług spisu z roku 1927)

Konie:

Ogółem	Poniżej 1 r.	od 1—3 lat	od 3—4 lat	4 letnie i starsze			
				ogółem	w tem		
					ogierey	klacze	wałachy
13.116	1.051	1.730	1.156	9.179	807	4.803	3.569

Bydło rogate:

Ogółem	Poniżej 1 r.	Od 1—3 lat	3 letnie i starsze			
			ogółem	w tem		
				buhaje	krowy	woly
32.029	7.011	6.055	18.963	204	18.553	206

Trzoda chlewna:

Ogółem	Poniżej 6 miesięcy	od 6—10 miesięcy	10 miesięczne i starsze			
			ogółem	w tem		
				knury	maciory	inne
35.757	21.977	7.924	5.856	208	3.798	1.850

Owce:

Ogółem	Poniżej 1 roku	1 roczne i starsze			
		ogółem	w tem		
			tryki	owce	barany
13 673	3.509	8.164	538	6.591	1.035

P o w i a t :

Nazwa majątku telefon	P (poczta) K (stacja kolejowa)	Odległość od stacji kolejowej km	I. Sąd powiatowy II. Wojtostwo	Właściciel (dzierżawca)
Augustowo tel. Pokrzydowo 4	P Polskie Brzozie K Jajkowo	8	I. Brodnica II. Augustowo	Skarb Państwa (Jaworski Jerzy)
Bachów	P K Radoszki	5	I. Brodnica II. Gutowo	Czarniecki Wacław
Bachotek tel. Pokrzydowo 6.	P Pokrzydowo K Jajkowo	3	I Brodnica II. Bobrowo	Dzięgielewski Feliks
Birkenek tel. Brodnica 53	P K Brodnica	7,5	I. Brodnica II. Karbowo	Hoeltzel Kurt
Bobrowo	P Bobrowo K Najmowo	4,5	I. Brodnica II. Bobrowo	Gmina Bobrowo
Bobrowo	P Bobrowo K Najmowo	4,5	I. Brodnica II. Bobrowo	Gmina kość.
Bobrowo tel. Najmowo 10	P Bobrowo K Najmowo	4,5	I. Brodnica II. Bobrowo	Zumbach Eugenjusz
Boleszyn	P Boleszyn K Gutowo	11	I. Lidzbark II. M. Leżno	Gmina kość.
Boleszyn	P Boleszyn K Gutowo	11	I. Lidzbark II. M. Leżno	Lewalski Ksawery
Boleszyn	P Boleszyn K Gutowo	11	I. Lidzbark II. M. Leżno	Orzechowski Józef
Brodnica	P K Brodnica	.	I. Brodnica II. Brodnica	Węgrzynowski Franc.
Brodnica	P K Brodnica	.	I. Brodnica II. Brodnica	Domaszewski Bolesł.

Brodnica

Czysty dochód katastralny mk	Ogólna powierzchnia w ha	Z tego w ha					Zakłady przemysłowe hodowle	U w a g i
		ziemi ornej	łąki i pastwiska	lasów	Nieużytk., porządki, dróg i t. d.	wody		
1828	338	288	27	17	4	2	gorzelnia, reprodukcja uznanych ziemioł., zar. hod. konia szlach. półkrwi ang.	należy do obw. gm. Polskie Brzozie
395	88	76	2	.	10	.		należy do obw. gm. Miesiączkowo
1057	235	192	22	12	4	5		
4996	819	514	95	136	8	16	gorzelnia, reprodukcja uznanych ziemioł., obora zarod. bydła czarno-białego ras. niz., zar. hodowla konia szlach. półkrwi ang., owczarnia użytkowa	
310	61	23	2	.	.	36		
555	75	51	16	.	2	6		
965	143	115	18	5	5	.		
233	184	176	2	6	.	.		
153	54	49	1	4	.	.		
199	79	55	15	9	.	.		
440	56		
911	119	94	20	1	3	.		

P o w i a t :

Nazwa majątku telefon	P (poczta) K (stacja kolejowa)	Ode- głość od stacji kolejo- wej km	I. Sąd powiatowy II. Wójtostwo	Właściciel (dzierzawca)
Brodnica	P K Brodnica	.	I. Brodnica II. Brodnica	Jasiński Franciszek
Brodnica (Bobrowiska)	P K Brodnica	.	I. Brodnica II. Brodnica	Grabowski Antoni
Brodnica-Zamek tel. Brodnica 32.	P K Brodnica	1	I. Brodnica II. Brodnica	Skarb Państwa (Filipiński Tadeusz)
Brudzawy	P Kruszyn K Konojady	9	I. Brodnica II. Brudzawy	Bąkowski Jan
Brudzawy	P Kruszyn K Konojady	9	I. Brodnica II. Brudzawy	Chojnowski Bartł.
Brudzawy	P Kruszyn K Konojady	9	I. Brodnica II. Brudzawy	Gmina kość. (Siebers)
Brudzawy	P Kruszyn K Konojady	9	I. Brodnica II. Brudzawy	Jahnke Wilhelm
Brudzawy	P Kruszyn K Konojady	9	I. Brodnica II. Brudzawy	Templin Edward
Buczek tel. Nieżywiec 5	P Nieżywiec K Kawki	3	I. Brodnica II. Nieżywiec	Hollatz E.
Buk Góralski	P K Jabłonowo	5	I. Brodnica II. Gorzechówko	Rosenau August
Bukowiec tel. Jabłonowo 101	P K Jabłonowo	5	I. Brodnica II. Bukowiec	Schielke Ewald
Ciborz tel. Lidzbark 15	P K Lidzbark	1,5	I. Lidzbark II. Ciborz	Mieczkowski Ignacy

Brodnica

Czysły dochód katastralny mk	Ogólna powierzchnia w ha	Z tego w ha					Zakłady przemysłowe hodowle	Uwagi
		ziemi ornej	łąki i pa- stwi- ska	lasów	Nieu- żytk., po- dwórza, drog i t. d.	wody		
389	68	52	13	.	3	.		
607	138	114	16	1	6	.		
6881	509	391	89	3	27	6	gorzelnia, reprod. uznanych ziemioł. zarej. hod. konia szlach. półkrwi ang.	
406	51	29	19	.	3	.		
457	51	27	16	.	8	.		
473	56	38	17	.	1	.		
378	54	34	14	.	6	.		
439	51	41	9	.	1	.		
4829	402	371	27	2	2	.	hodowla konia szlach. półkrwi ang. owczarnia użytkowa Merino-Precoce	
615	50	30	8	10	2	.		
614	52	42	9	.	.	.		
3254	1170	584	311	256	17	2	gorzelnia, młyn wodny, cegielnia.	

Powiat:

Nazwa majątku telefon	P (poczta) K (stacja kolejowa)	Odległość od stacji kolejo- wej km	I. Sąd powiatowy II. Wójtostwo	Właściciel (dzierzawca)
Cielęta tel. Brodnica 68	P K Brodnica	.	I. Lidzbark II. Michałowo	Skarb Państwa (Maciejewski Stefan)
Cielęta	P K Brodnica	.	I. Brodnica II. Michałowo	Ziołkowski Franciszek
Cieszyny	P Małki K Wrocki	.	I. Brodnica II. Płachoty	Malinowski
Chełsty tel. Lidzbark 82	P K Lidzbark	6,5	I. Lidzbark II. Jeleń	Życki Kazimierz
Czekanowo tel. Najmowo 1	P K Najmowo	4	I. Brodnica II. Grzybno	Karwat Zygmunt
Czekanówko tel. Lidzbark 84	P K Lidzbark	5	I. Jeleń II. Jeleń	Bocquet Władysław
Długimost	P K Radoszki	.	I. Brodnica II. Michałowo	Twarogowski Jan
Dzierzno tel. Szczuka 1	P Szczuka K Brodnica	.	I. Brodnica II. Jastrzębie	Florkowska Marta
Gajdy	P K Brodnica	0,5	I. Brodnica II. Karbowo	Gmina miejska Brodnica (D. Sobolewski Jan)
Gołkówko	P Szczuka K Brodnica	.	I. Brodnica II. Jastrzębie	Balcerowicz Izidor
Gołkówko	P Szczuka K Brodnica	.	I. Brodnica II. Jastrzębie	Wierzchowski Józef
Górale	P K Konojady	4	I. Brodnica II. Gorzechówko	Goertz Erich

Brodnica

Czysty dochód katastralny mk	Ogólna powierzchnia w ha	Z tego w ha					Zakłady przemysłowe hodowle	U w a g i
		ziemi ornej	łąki i pa- stwi- ska	lasów	Nieu- żytk., po- dwórza, dróg i, t. d.	wody		
5024	819	576	99	112	7	24	gorzelnia	
437	54	48	5	.	1	.		
1100	72	68	2	.	2	.	reprodukcja uznanych ziemiopłodów	
1394	538	386	61	90	1	1	gorzelnia, młyn, obora zarodowa bydła czarno- biał. rasy niz.	
2248	409	243	51	91	14	7		
1617	574	404	131	20	16	3	gorzelnia	
161	86	75	9	2	.	.		należy do obw. gm. Ruda
2883	390	361	23	.	2	.		
405	190	118	45	1	26	.		należy do obw. gm. Karbowo
426	80	młyn wodny	
308	72	59	11	.	2	.		
232	61	50	10	.	1	.		

P o w i a t :

Nazwa majątku telefon	P (poczta) K (stacja kolejowa)	Odległość od stacji kolejowej km	I. Sąd powiatowy II. Wójtostwo	Właściciel dzierzawca
Góraliki	P K Konojady	5	I. Brodnica I. Gorzechówko	Cybulski
Góraliki	P K Konojady	5	I. Brodnica II. Gorzechówko	Kurowski
Gortatowo tel. Szczuka 3	P Szczuka K Brodnica	.	I. Brodnica II. Jastrzębie	Sowiński Stefan
Gorzechówko tel Jablonowo 26	P K Jablonowo	3	I. Brodnica II. Gorzechówko	Goertz Erich
Grążawy	P Brodnica K Radoszki	.	I. Brodnica II. Miłachowo	Gmina kość.
Grzybno	P K Najmowo	5	I. Brodnica II. Grzybno	Knorr Karol
Gutowo	P Radoszki K Gutowo	3	I. Brodnica II. Gutowo	Kalisz Ignacy
Gutowo tel. Radoszki 2	P Radoszki K Gutowo	3	I. Brodnica II. Gutowo	Matthes Fryderyk
Igliczyzna	P Szczuka K Jablonowo	.	I. Brodnica II. Miłachowo	Rekowska Franciszka
Jablonowo tel. Jablonowo 12	P K Jablonowo	2	I. Brodnica II. Gorzechówko	Narzymiski Tadeusz
Jablonowo	P K Jablonowo	2	I. Brodnica II. Gorzechówko	Dzionara Juljan
Jaguszewice tel. Jablonowo 30	P K Jablonowo	3	I. Brodnica II. Bukowiec	Mossakowska Jadw.

Brodnica

Czysty dochód katastralny mk	Ogólna powierzchnia w ha	Z tego w ha					Zakłady przemysłowe hodowle	Uwagi
		ziemi ornej	łąki i pastwiska	lasów	Nieużytk., porządki, drogi i t. d.	wody		
148	161	50	3	2	6	.		należy do obw. gm. Górale.
.	125		
3564	422	340	43	35	4	.		
5042	436	355	58	6	5	12	obora zarodowa bydła czarno-białego, rasy nizinnej	
217	104	85	15	.	4	.		
614	81	73	5	3	.	.		
188	59	31	20	6	1	1	młyn	
2168	673	350	162	150	10	3	gorzelnia	
1255	191	179	8	1	3	.		
5659	525	425	72	8	20	.	młyn	
436	62	60	2	.	.	.		
4801	342	281	58	.	3	2		

Powiat:

Nazwa majątku telefon	P (poczta) K (stacja kolejowa)	Odległość od stacji kolejo- wej km	I. Sąd powiatowy II. Wójtostwo	Właściciel (dzierzawca)
Jajkowo tel. Pokrzydowo 1	P Brodnica K Jajkowo	•	I. Brodnica II. Pokrzydowo	Abramowski Erich
Jamielnik	P K Lidzbark	4	I. Lidzbark II. Nadleśnicz. Lidzbark	Kliniewski Antoni
Janówko	P Polskie Brzozie K Radoszki	7	I. Brodnica II. Augustowo	Bieńkowski Franc.
Janówko	P Polskie Brzozie K Radoszki	7	I. Brodnica II. Augustowo	Kaletowski Jan
Janówko	P Polskie Brzozie oszk	7	I. Brodnica II. Augustowo	Lewandowski Mikołaj
Jastrzębie	P Jastrzębie K Brodnica	•	I. Brodnica II. Jastrzębie	Gmina kość.
Jastrzębie	P Jastrzębie K Brodnica	•	I. Brodnica II. Jastrzębie	Krajnik Władysław
Jastrzębie	P Jastrzębie K Brodnica	•	I. Brodnica II. Jastrzębie	Lesiński Franciszek
Jeleń	P K Lidzbark	5	I. Lidzbark II. Jeleń	Radwan Waclaw
Kamień tel. Jabłonowo 63	P K Jabłonowo	4	I. Brodnica II. Gorzechówko	Hollatz Arnold
Kamień Jabłonowo 51	P K Jabłonowo	4	I. Brodnica II. Gorzechówko	Stoyke Erwin
Kamień tel. Jabłonowo 77	P K Jabłonowo	4	I. Brodnica II. Gorzechówko	Stoyke Karol

Brodnica

Czysty dochód katastralny mk	Ogólna powierzchnia w ha	Z tego w ha					Zakłady przemysłowe hodowle	Uwagi
		ziemi ornej	łąki i pastwiska	lasów	Nie-żytk., podwórza, dróg i t. d.	wody		
4823	584	418	65	201	5	2	gorzelnia, zarej. hodowla konia szlach. półkwi ang., owczarnia	
202	60	55	1	2	2	.		
143	107	14	11	.	.	77		
31	55	5	.	.	.	50		
167	51	43	8	.	.	.		
1383	159	145	13	.	1	.		
166	53	39	10	.	4	.		
756	125	105	18	.	2	.		
473	199	80	35	.	3	82		
1224	66	49	14	1	2	.		
1239	79	55	20	3	1	.		
964	62	56	4	.	2	.		

Powiat:

Nazwa majątku telefon	P (poczta) K (stacja kolejowa)	Odległość od stacji kolejowej km	I. Sąd powiatowy II. Wójtostwo	Właściciel (dzierzawca)
Kantyla	P Brodnica K Tama Brodzka		I. Brodnica II. Pokrzydowo	Abramowska Gertr.
Karbowo tel. Brodnica 34	P K Brodnica	3,5	I. Brodnica II. Karbowo	Lehmann Wilhelm
Karbowo	P K Brodnica	3,5	I. Brodnica II. Karbowo	Kałaska Kazimierz
Karbowo	P K Brodnica	3,5	I. Brodnica II. Karbowo	Schlieske Robert
Karbowo	P K Brodnica	3,5	I. Brodnica II. Karbowo	Zedlewski Alojzy
Karczewo	P K Wrocki	.	I. Brodnica II. Karbowo	Diener Henryk
Kawki	P Nieżywiec K Kawki	.	I. Brodnica II. Wrocki	Pieniążek Jan
Kowaliki	P Boleszyn K Lidzbark	10	I. Lidzbark II. Boleszyn	Kant Leon
Kowaliki	P Boleszyn K Lidzbark	10	I. Lidzbark II. Boleszyn	Truszczyński Edmund
Komorowo tel. Szczuka 2	P Szczuka K Brodnica	.	I. Brodnica II. Jastrzębie	Łyskowski Konstanty
Koziróg tel. Szczuka 4	P Szczuka K Brodnica	.	I. Brodnica II. Jastrzębie	Głodowski Jan
Koziróg tel. Szczuka 6	P Szczuka K Brodnica	.	I. Brodnica II. Jastrzębie	Jungermann Jan

Brodnica

Czysty dochód katastralny mk	Ogólna powierzchnia w ha	Z tego w ha					Zakłady przemysłowe hodowle	Uwagi
		ziemi ornej	łąki i pastwiska	lasów	Nieużytk., pu- dwórza, córóg i t. d.	wody		
892	152	112	34	.	6	.		
7399	1314	592	34	450	11	227	gorzelnia, tartak, owczarnia użytkowa	
662	87	58	25	1	3	.		
204	51	19	14	.	3	15		
668	62	54	4	1	3	.		
2219	213	191	16	4	2	.		
3184	333	315	8	7	3	.		
461	76	66	10	.	.	.		
256	89	75	8	3	1	2		
6125	900	767	38	20	75	.	gorzelnia, młyn, cegielnia	
1053	104	102	1	.	1	.		
977	82	75	5	.	2	.	zarej. hodowla konia szlach. półkrwi ang.	

P o w i a t :

Nazwa majątku telefon	P (pocztą) K (stacja kolejowa)	Odległość od stacji kolejowej km	I. Sąd powiatowy II. Wójtostwo	Właściciel (dzierzawca)
Kruszyny tel. Konojady 1	P Kruszyny K Konojady	5	I. Brodnica II. Lembarg	Weissermel Ernst
Kruszyny gm. tel. Konojady 12	P Kruszyny K Konojady	3	I. Brodnica II. Lembarg	Gmina kość.
Kruszyny gm.	P Kruszyny K Konojady	3	I. Brodnica II. Lembarg	Dąbrowski Franciszek
Kruszyny-Rumunki tel. Nieżywiec 14	P Nieżywiec K Najmowo	3	I. Brodnica II. Grzybno	Steffen Wojciech
Kruszyny Szlach. tel. Najmowo 8	P K Najmowo	3	I. Brodnica II. Grzybno	Dulski Aleksander
Kruszyny Szlach. tel. Najmowo 8	P K Najmowo	3	I. Brodnica II. Grzybno	Gruzlewski Jan
Kruszynki	P K Brodnica	4	I. Brodnica II Brodnica	Gm. kość. w Brodnicy (Graduszewski Agaton)
Kuligi tel. Pokrzydowo 12	P Pokrzydowo K Jajkowo	1	I Brodnica II. Pokrzydowo	Stowarzyszenia We- teranów Armji Pol- skiej w Ameryce
Lembarg	P K Konojady	2	I. Brodnica II. Lembark	Gmina kość.
Lidzbark	P K Lidzbark	.	I. Lidzbark II. Lidzbark	Gmina kość.
Lidzbark	P K Lidzbark	.	I. Lidzbark II. Lidzbark	Gm. miejska Lidzbark
Lidzbark	P K Lidzbark	.	I. Lidzbark II. Lidzbark	Kirsten Arno

Brodnica

Czysty dochód katastralny mk	Ogólna powierzchnia w ha	Z tego w ha					Zakłady przemysłowe hodowle	Uwagi
		ziemi ornej	łąki i pastwiska	lasów	Nieużytk., porządów, dróg i t. d.	wody		
7996	557	483	70	.	4	.	owczarnia użytkowa	
940	71	56	12	.	3	.		
455	93	(6)		
878	72	56	14	.	2	.		
257	113	101	2	.	10	.		
135	111		
1819	285	185		
1932	308	277	27	.	3	1	obora zarodowa bydła czarno-białej rasy niz.	
1862	144	115	20	.	8	.		
426	105	87	15	.	3	.		
359	435	70	43	300	22	.		
2889	243	230	11	.	2	.	gorzelnia, cegielnia	

P o w i a t :

Nazwa majątku telefon	P (poczta) K (stacja kolejowa)	Odległość od stacji kolejo- wej km	I. Sąd powiatowy II. Wójtostwo	Właściciel (dzierzawca)
Lidzbark	P K Lidzbark		I. Lidzbark II. Lidzbark	Podczaski
Lidzbark el Lidzbark 75	P K Lidzbark		I L dzbark II. Lidzbark	Wiebe Hermann
Lidzbark Nadl.	P Lidzbark K Klonowo	2,5	I. Lidzbark II. Lidzbark Nadleśn.	Skarb Państwa Zarząd Lasów Państw.
Małe Leżno	P Boleszyn K Radoszki	6	I. Brodnica II Boleszyn	Plitt Jan
Małe Leżno	P Boleszyn K Radoszki		I. Brodnica II. Boleszyn	Warengowski Ignacy
Małki tel. Małki 1	P K Małki	1	I. Brodnica II. Małki	Schultz Konrad
Mały Głębocek	P Polskie Brzozie K Jajkowo	8	I. Brodnica II. Augustowo	Falkowski Władysław
Mały Głębocek	P Polskie Brzozie K Jajkowo	8	I. Brodnica II. Augustowo	Fiałkowski Jan
Mały Głębocek	P Polskie Brzozie K Jajkowo	8	I. Brodnica II. Augustowo	Tatarek Roman
Mały Głębocek	P Polskie Brzozie K Jajkowo	8	I. Brodnica II. Augustowo	Waruszewski Tomasz
Miesiączkowo	P Górzno K Radoszki	5	I. Brodnica II. Gutowo	Piński Stefan
Mileszewy tel. Konojady 3	P K Konojady	1	I. Brodnica II. Lembarg	Łangowski Leon

Brodnica

Czysty dochód katastralny mk	Ogólna powierzchnia w ha	Z tego w ha					Zakłady przemysłowe, hodowle	Uwagi
		ziemi ornej	łąki i pastwiska	lasów	Nieużytk., po dwórze, dróg i t. d.	wody*		
461	118	81	22	10	2	3	gorzelnia, młyn, cegielnia	
621	273	236	22	14	1	·	gorzelnia	
·	6650	257	171	5989	146	87		
179	59	54	·	·	5	·		
164	86	·	·	·	·	86		
3745	380	342	30	·	2	5	mleczarnia	
242	90	48	11	28	3	·		
184	60	24	23	10	3	·		
192	90	44	11	1	9	25		
226	55	41	12	2	·	·		
529	115	100	13	·	2	·		
4655	643	520	88	30	5	·	zarej. hodowla konia szlach. półkwi cegielnia suszarnia ziemn.	

Nazwa majątku telefon	P (poczta) K (stacja kolejowa)	Odległość od stacji kolejo- wej km	I. Sąd powiatowy II. Wójtostwo	Właściciel (dzierżawca)
Mścín	P Pokrzydowo K Kaługa	2	I. Brodnica II. Zbiczno	Róžański Ludwik
Mszano	P K. Małki	5	I. Brodnica II. Brodnica	Skarb Państwa Zarząd Lasów Państw.
Mszano	P Małki K Drużyny i Brodnica	4 6	I. Brodnica II. Brodnica wieś	Gmina kość. (Wawrowski Stanisław)
Mszano tel. Brodnica 87	P Małki K Drużyny i Brodnica	.	I. Brodnica II. Brodnica wieś	Wawrowski Stanisław
Najmowo tel. Brodnica 44	P K Najmowo	.	I. Brodnica II. Grzybno	Ossowski Stanisław
Niewierz tel. Małki 3	P K Małki	2	I. Brodnica II. Brodnica wieś	Apanowicz Roman
Nieżywieć	P Nieżywieć K Kawki	3	I. Brodnica II. Nieżywieć	Gmina kość.
Nieżywieć tel. Nieżywieć 4	P Jabłonowo K Kawki	6	I. Brodnica II. Nieżywieć	Jaranowski Bronisław
Nowawieś Szlach. tel. Jabłonowo 6	K Nowawieś	.	I. Brodnica II. Nowawieś	Osten Sacken
Nowydwór pod Brodnicą	P K Brodnica	.	I. Brodnica II. Miechałowo	Jahnke Karol
Nowydwór pod Brodnicą	P K Brodnica	.	I. Brodnica II. Miechałowo	Pehlke Fryderyk
Nowydwór pod Lidzbarkiem	P K Lidzbark	8	I. Lidzbark II. Lidzbark	Dąbrowski Konstanty

Brodnica

Czysty dochód katastralny mk	Ogólna powierzchnia w ha	Z tego w ha					Zakłady przemysłowe, hodowle	Uwagi
		ziemi ornej	łąki i pastwiska	lasów	Nieużytk., porządów, dróg i t. d.	wody		
175	55	26	9	17	3	.	młyn	
.	2502	155	101	2072	101	72		
925	102	80	21	.	1	.		
1106	133	125	7	.	1	.	zarejestrowana hodowla konia szlacheckiego półkrwi.	
3979	526	373	47	41	5	50		
725	95	77	16	.	2	.		
1894	145	107	25	.	13	.		
1014	101	90	10	.	1	.	zarejestrowana hodowla konia zimno-krwistego.	
8057	809	509	197	.	4	76		
553	60	48	.	2	10	.		
516	80	67	8	1	4	.		
129	55	43	9	.	3	.		

P o w i a t :

Nazwa majątku telefon	P (pocztą) K (stacja kolejowa)	Odległość od stacji kolejowej km	I. Sąd powiatowy II. Wójtostwo	Właściciel (dzierżawca)
Opalenica tel. Brodnica 73	P K Brodnica	7	I. Brodnica II. Gorczyca	Jurkowski B.
Pasieki tel. Małki 2	P K Małki	I	I. Brodnica II. Małki	Jacyna Władysław
Piecewo tel. Jabłonowo 11	P K Jabłonowo	I	I. Brodnica II. Gorzechówko	Meysztowicz Szymon
Płowęż tel. Ostrowite k. Jabł. 1	P K Ostrowite	3	I. Brodnica II. Nowawieś	Geddert Piotr
Płowęż tel. Ostrowite k. Jabł. 3	P K Ostrowite	3	I. Brodnica II. Nowawieś	Gminna kość.
Płowęż	P K Ostrowite	3	I. Brodnica II. Nowawieś	Klein Oton
Płowężek tel. Jabłonowo 7	P Jabłonowo K Buchwałd	3	I. Brodnica II. Nowawieś	Roman Zygmunt
Podcibórz	P K Lidzbark	1,5	I. Lidzbark II. Jeleń	Fijałkowski Marjan
Pokrzydowo	P Pokrzydowo K Jajkowo	4	I. Brodnica II. Pokrzydowo	Gmina kość.
Pokrzydowo	P Pokrzydowo K Jajkowo	4	I. Brodnica II. Pokrzydowo	Ostrowski Franciszek
Pólko	P Lidzbark K Radoszki	2	I. Lidzbark II. Gutowo	Giese Rudolf
Polskie Brzozie	P Polskie Brzozie K Jajkowo	II	I. Nowemiasto II. Augustowo	Duliński Władysław

Brodnica

Czysty dochód katastralny mk	Ogólna powierzchnia w ha	Z tego w ha					Zakłady przemysłowe, hodowle	Uwagi
		ziemi ornej	łąki i pastwiska	lasów	Nieużytk., porządów, dróg i t. d.	woda		
3258	320	297	20	.	3	.		
	75	72	1,5	.	1	1,5	reprod. uznanych ziemniaków, chlewnia zarod. rasy uszlach. białej ang.	
5060	389	336	50	.	3	.		
3599	264	232	30	.	2	.		
1049	98	87	6	.	5	.		
367	125	4	.	.	.	121		
2546	209	174	28	.	4	2	zarej. hodowla konia szlach. półkrwi	
434	169	150	17	.	2	.		
779	99	89	2	.	8	.		
314	51	45	5	.	1	.		
453	125	90	13	7	12	3		należy do obw Miesiączkowo
212	56	41	10	.	5	.		

Powiat:

Nazwa majątku telefon	P (poczta) K (stacja kolejowa)	Odległość od stacji kolejo- wej km	I. Sąd powiatowy II. Wójtostwo	Właściciel (dzierzawca)
Polskie Brzozie	P Polskie Brzozie K Jajkowo	11	I. Nowemiasto II. Augustowo	Gmina kość.
Polskie Brzozie	P Polskie Brzozie K Jajkowo	11	I. Nowemiasto II. Augustowo	Patalon Juljan
Przydatki tel. Brodnica 63	P K Brodnica	3	I. Brodnica II. Brodnica	Dr. Siudowski Konr.
Pusta Dąbrówka	P K Małki	5	I. Brodnica II. Małki	Skarb Państwa (Rzyski Andrzej)
Radoszki	P K Radoszki	5	I. Brodnica II. Gutowo	Gmina kość.
Radoszki	P K Radoszki	5	I. Brodnica II. Gutowo	Graduszewski Jan
Radoszki	P K Radoszki	5	I. Brodnica II. Gutowo	Kalisz Franciszek
Radoszki	P K Radoszki	5	I. Brodnica II. Gutowo	Romanowski Franc.
Radoszki	P K Radoszki	5	I. Brodnica II. Gutowo	Szwedowski Jan
Radoszki	P K Radoszki	5	I. Brodnica II. Gutowo	Witulski Teofil
Ruda	P Górzno K Gutowo Pom.	3	I. Brodnica II. Ruda	Skarb Państwa Zarząd Lasów Państw.
Samin	P K Radoszki	4	I. Brodnica II. Gutowo	Bloch Tadeusz

Brodnica

Czysty dochód katastralny mk	Ogólna powierzchnia w ha	Z tego w ha					Zakłady przemysłowe, hodowle	Uwagi
		ziemi ornej	łąki i pastwiska	lasów	Nieużytk., podwórza, dróg i t. d.	woda		
736	153	129	23	.	1	.		
194	53	45	3	.	5	.		
1778	211	191	20	.	.	.	zarej. hodowla konia zimnokrwistego, reprodukcja uznanych ziemiopłodów	
5936	569	382	156	13	5	1		
509	83	64	14	.	5	.		
300	89	63	15	.	11	.		
259	61	45	10	.	6	.		
171	50	36	10	.	4	.		
279	71	54	13	.	4	.		
161	56	37	6	.	13	.		
—	6371	171	178	5731	272	19		
267	81	63	14	.	4	.		

Powiat:

Nazwa majątku telefon	P (poczta) K (stacja kolejowa)	Odległość od stacji kolejowej km	I Sąd powiatowy II. Wójtostwo	Właściciel (dzierzawca)
Samin	P K Radoszki	4	I. Brodnica II. Gutowo	Głuszek Jan i sp.
Samin tel. Radoszki 12	P K Radoszki	4	I. Brodnica II. Gutowo	Malinowski Djonizy
Słozewy	P K Małki	3	I. Brodnica II. Małki	Weissermel Alfred
Słup	P K Lidzbark	9	I. Lidzbark II. Boleszyn	Grajewski Jan
Słup	P K Lidzbark	9	I. Lidzbark II. Boleszyn	Malikowska Weronika
Smolniki	P Bobowo K Drużyny	5	I. Brodnica II. Bobrowo	Łubieński Konstanty
Sobiesierzno	P Szczuka K Brodnica	.	I. Brodnica II. Jastrzębie	Łyskowski Konstanty
Sosno Szlacheckie tel. Najmowo 6	P K Najmowo	.	I. Brodnica II. Sumowo	Miłoszewski Franc.
Sugajno	P Boleszyn K Radoszki	11	I. Nowemiasto II. Augustowo	Gross Bronisław
Szczepanki tel. Jabłonowo 66	P K Jabłonowo	2,5	I. Brodnica II. Gorzechówko	Dembek Jan
Szczuka	P Szczuka K Brodnica	6	I. Brodnica II. Gorzenica	Gmina kość.
Szramowo tel. Pokrzydowo 8	P Pokrzydowo K Szramowo	2,5	I. Brodnica II. Pokrzydowo	Stenzel Józef

Brodnica

Czysty dochód katastralny mk	Ogólna powierzchnia w ha	Z tego w ha					Zakłady przemysłowe, hodowle	Uwagi
		ziemi ornej	łąki i pastwiska	lasów	Nieużytk., podwórza, dróg i t. d.	wody		
338	102	82	10	.	10	.		
375	79	64	15	.	.	.		
5992	548	460	42	25	20	1	młyn wodny	
584	126	124	.	.	2	.		
296	65	64	.	.	1	.		
897	77	69	6	.	2	.		należy do obw. gm. Bobrowo
.	230	223	5	.	2	.		
1191	247	214	2	15	1	15		
99	52	49	.	.	3	.		
720	60	56	2	.	2	.		
906	94	85	7	.	1	.		
2723	545	419	56	50	3	17	gorzelnia	

P o w i a t :

Nazwa majątku telefon	P (pocztą) K (stacja kolejowa)	Odle- głość od stacji kolejo- wej km	I. Sąd powiatowy II. Wójtostwo	Właściciel (dzierzawca)
Wapna tel. Brodnica 144	P K Brodnica	7,5	I. Brodnica II. Gorczenica	Wünsche Feliks
Wądrzyn	P Bobrowo K Konojady	6	I. Brodnica II. Grzybno	Stoyke Waldemar
Wądrzyn	P Bobrowo K Konojady	6	I. Brodnica II. Grzybno	Ziabicki Józef
Wąpiersk	P K Lidzbark	7	I. Lidzbark II. Jeleń	Gmina kość.
Wąpiersk	P K Lidzbark	7	I. Lidzbark II. Jeleń	Wolski Bronisław
Wichulec	P K Najmowo	1,5	I. Brodnica II. Grzybno	Karwat Zygmunt
Wielki Głębocek	P Niem. Brzozie K Jajkowo	5	I. Nowemiasto II. Augustowo	Gruzlewski Jan
Wlewsk tel. Lidzbark 7	P Lidzbark K Klonowo	4	I. Lidzbark II. Wlewsk	Różycki Stefan
Wrocki	P K Wrocki	.	I. Brodnica II. Wrocki	Diener Henryk
Wrocki	P K Wrocki	.	I. Brodnica II. Wrocki	Gmina kość.
Wrocki	P K Wrocki	.	I. Brodnica II. Wrocki	Zakrzewski Franc.
Wymokle tel. Małki 5	P K Małki	2,5	I. Brodnica II. Małki	Mey Władysław

Brodnica

Czysty dochód katastralny mk	Ogólna powierzchnia w ha	Z tego w ha					Zakłady przemysłowe, hodowle	Uwagi
		ziemi ornej	łąki i pastwiska	lasów	Nieużytek, poróżnia, dróg i t. d.	wody		
756	195	113	44	35	3	.		
468	54	49	4	.	1	.		
157	53	37	3	12	1	.		
227	73	58	15	.	.	.		
257	53	39	8	5	1	.		
1406	265	211	25	16	3	10		
156	64	27	3	16	18	.		
3987	1539	784	16	563	5	171	gorzelnia, młyn, cegielnia, mleczarnia	
3730	281	254	13	12	2	.	gorzelnia, suszarnia ziemn., owczarnia	
715	55	53	1	.	1	.		
696	78	75	2	.	1	.		
771	91	82	8	.	1	.		

Powiat:

Nazwa majątku telefon	P (poczta) K (stacja kolejowa)	Odległość od stacji kolejowej km	I. Sąd powiatowy II. Wójtostwo	Właściciel (dzierzawca)
Zalesie	P Lidzbark K Gutowo	10	I. Lidzbark II. Gutowo	Bartkowski Władysław
Zalesie	P Lidzbark K Gutowo	10	I. Lidzbark II. Gutowo	Korthals Georg
Zalesie tel. Lidzbark 44	P Lidzbark K Gutowo	10	I. Lidzbark II. Gutowo	Nipanicz Jerzy
Zbiczno	P Zbiczno K Najmowo	6	I. Brodnica II. Zbiczno	Skarb Państwa Zarząd Lasów Państw.
Zembrze	P K Radoszki	.	I. Brodnica	Swigowski Jan
Zembrze	P K Radoszki	.	I. Brodnica	Żuchliński Leon
Żmijewko	P K Brodnica	5,5	I. Brodnica II. Karbowo	Hoeltzel Kurt
Żmijewo	P K Brodnica	5,5	I. Brodnica II. Karbowo	Gmina kość.
Żmijewo tel. Brodnica 66	P K Brodnica	.	I. Brodnica II. Karbowo	Hewelke Lisbeth

SPÓŁKA OSADNICZA w POZNANIU Sp. Akc.
dawn. BANK OSADNICZY Sp. Akc.

TELEFON Nr. 31-16

POZNAŃ

UL. GWARNA Nr. 18

I p.

instytucja upoważniona przez Min. Ref. Roln.
do parcelacji majątków ziemskich załatwia

PARCELACJE I WNIOŠKI O WYLĄCZENIE szybko - celowo - fachowo

Brodnica

Czysty dochód katastralny mk	Ogólna powierzchnia w ha	Z tego w ha					Zakłady przemysłowe, hodowle	Uwagi
		ziemi ornej	łaki i pastwiska	lasów	Nieużytk., podwórza, dróg i t. d.	wody		
98	50	45	2	.	3	.		
193	64	57	6	.	1	.		
578	164	158	3	.	3	.		
10875	5184	141	128	3910	60	945	tartak	
179	59	44	4	.	4	7		
173	61	53	2	.	6	.		
1877	423	343	26	50	2	2	gorzelnia	
237	80	29	17	17	17	.		
1177	325	263	36	20	5	1	gorzelnia, cegielnia	

WIRÓWKI SILNICOWE „ALFA“

Maszyny mleczarskie i serowarskie „ASTRA“ — Maszyny chłodnicze „ASTRA“, dla wszystkich gałęzi przemysłu żywnościowego.

ALFA - ASTRA G. m. b. H.

TOW. ALFA - ASTRA

Maszyny mleczarskie i chłodnicze

Sp. z o. o.

Reitbahn 19/20 **GDAŃSK** Telef. 22171

ul. Gwarna 9 **POZNAŃ** Telef. 5363

Powiat: Chełmno

sza
10.
Go

Gł

Psz
Żyt
Jęc
Owi
Zier
Bur
Inv
Ko

By

Trz

Ow

STATYSTYKA POWIATU CHEŁMIŃSKIEGO.

Powierzchnia : 726 km². Miasto 1 : Chełmno. Gminy wiejskie : 83. Obszary dworskie : 59. Ludność (podług spisu z r. 1921) : 46.823, z tego w miastach : 10.208, na wsi 36.615. Mieszkańców na 1 km² : 64,5.

Gospodarstwa wiejskie (podług spisu z roku 1921).

Liczba gospodarstw : 4.376.

Powierzchnia ogólna gospodarstw wiejskich . . .	: 68.564 ha
w tem ziemi orna	: 49 868 „
łąk	: 5.394 „
pastwiska stałe, połonimy i wrzosowiska . . .	: 2.217 „
sady owocowe i ogrody warzywne	: 891 „
grunty w użytkowaniu leśnym	: 5.821 „
stawy, jeziora i torfowiska eksploatowane . .	: 907 „
pod zabudowaniami i drogami	: 1.587 „
nieużytki	: 1.879 „

Główne ziemiopłody (przeciętne roczne w pięcioleciu 1923/27)

Nazwa ziemiopłodu	powierzchnia obsiana w ha	ogólny zbiór w q = 100 kg
Pszenvica	4.224,6	79.447,4
Zyto	11.890,2	183.424,4
Jęczmień	4.514,8	88.679,2
Owies	3.535,6	69.247,6
Ziemiaki	6.222,6	813.557,8
Buraki cukrowe	2.700,2	

Inwentarz żywy (podług spisu z roku 1927)

Konie:

Ogółem	poniżej 1 r.	od 1—3 lat	od 3—4 lat	4-letnie i starsze			
				ogółem	z tego		
				ogierey	klacze	wałachy	
10.348	663	1.237	772	7.676	305	3.983	3.388

Bydło rogate:

Ogółem	poniżej 1 r.	od 1—3 lat	3-letnie i starsze			
			ogółem	z tego		
			buhaje	krowy	woły	
23.866	4.695	4.088	15.083	210	14.218	655

Trzoda chlewna:

Ogółem	poniżej 6 miesięcy	od 6—10 miesięcy	10 miesięczne i starsze			
			ogółem	w tem		
			kuury	maciory	i inne	
32.903	21.005	6.659	5.238	240	3.252	1.746

Owce:

Ogółem	poniżej 1 roku	1 roczne i starsze			
		ogółem	z tego		
		ogółem	tryki	owce	barany
18.155	5.228	12.927	544	10.633	1.750

Powiat:

Nazwa majątku telefon	P (poczta) K (stacja kolejowa)	Odległość od- stacji kolejo- wej km	I. Sąd powiatowy II. Wójtostwo	Właściciel (dzierzawca)
Bajerze tel. Trzebczyk 1	P Trzebczyk K Bağart	.	I. Chełmno II. Kijewo	Hofman Henryk
Batlewo tel. Kornatowo 7	P K Kornatowo	.	I. Chełmno II. Linowiec	Wegner Olga i Jerzy
Bağart tel. Trzebczyk 22	P Trzebczyk K Bağart	.	I. Chełmno II. Kijewo	Hoffmannowa Zofja
Błachta	P K Kornatowo	.	I. Chełmno II. Linowiec	Fiedler
Błędowo	P K Gorzuchowo	8	I. Chełmno II. Wieldzadz	Gmina kość. (Graffstein Edward)
Błoto	P Błoto K Unisław	8	I. Chełmno II. Bruki	Pansegrau Wilhelm
Bocień tel. Kornatowo 23	P Piuznica K Bocień	.	I. hełmno II. Drzonowo	Skarb Państwa (Grzybowski Stanisław)
Bolumin tel. Dąbrowa Chełm. 6	P K Dąbrowka Chełm.	4	I. Chełmno II. Dąbrowa Chełm.	Güntzel Joachim
Boluminek	P K Dąbrowka Chełm.	3	I. Chełmno II. Dąbrowa Chełm.	Gmina kość. (Talkowski Roman)

POMORSKA DRUKARNIA ROLNICZA S. A.

TELEFON NR. 202

T O R U Ń

UL. BYDGOSKA 56

TELEFON 507-98 EKSPozytura w warszawie KOPERNIKA 30

DRUKARNIA — LITOGRAFJA — INTROLIGATORNIA — KARTONARNIA

Chełmno

Czysty dochód katastralny mk	Ogólna powierzchnia w ha	Z tego w ha					Zakłady przemysłowe, hodowle	Uwagi
		ziemi ornej	łąki i pastwiska	lasów	Nieużytk., porządów, dróg i t. d.	wody		
10003	486	433	50	.	3	.		
7411	524	461	24	2	4	35		
5348	260		
2369	200	175	19	.	2	4		
2997	112	100	11	.	1	.		
1048	53	20	29	1	.	4		
9871	698	472	129	.	80	1		
.	400		
2209	288	202	44	41	1	.	ceglarnia	

TOWARZYSTWO WZAJEMNYCH UBEZPIECZEŃ

„SNOP“ OD OGNI A I GRADOBICIA
POZNAŃ, UL. POCZTOWA Nr. 10

Telefon Nr. 3325 i 3125. — Korzystny system ubezpieczenia i warunki opłaty.

P o w i a t :

Nazwa majątku telefon	P (poczta) K (stacja kolejowa)	Odległość od stacji kolejowej km	I. Sąd powiatowy II. Wójtostwo	Właściciel (dzierzawca)
Borówno	P Kokocko K Plutowo	9	I. Chełmno II. Kokocko	Cichocki Władysław
Borówno	P Kokocko K Plutowo	9	I. Chełmno II. Kokocko	Geppus Franciszek
Borówno	P Kokocko K Plutowo	9	I. Chełmno II. Kokocko	Świtlik Józef
Brankówka	P Rudnik K Mniszek	·	I. Chełmno II. Szynych	Wichert Arnold
Dąbrowa Chełm. tel. Dąbrowa Chełm. 11	P K Dąbrowa Ch.	·	I. Chełmno II. Dąbrowa Chełm.	Duwe Fritz
Dąbrowa Chełm. tel. Dąbrowa Chełm. 17	P K Dąbrowa Ch.	·	I. Chełmno II. Dąbrowa Chełm.	Schoen Wojciech
Dąbrówka pod Gorzuchowem tel. Gorzuchowo 19	P K Gorzuchowo	·	I. Chełmno II. Dąbrówka p. Gorzuchow.	Buchardt Jan
Dąbrówka pod Gorzuchowem	P K Gorzuchowo	·	I. Chełmno II. Dąbrówka p. Gorzuchow.	Kamińska Marja
Dąbrowka pod Gorzuchowem tel. Gorzuchowo 14	P K Gorzuchowo	·	I. Chełmno II. Dąbrówka p. Gorzuchow.	Deręgowski Maciej
Dąbrówka pod Gorzuchowem	P K Gorzuchowo	·	I. Chełmno II. Dąbrówka p. Gorzechow.	Skrzyniecki Jan
Drzonowo	P Lisewo K Kornatowo	·	I. Chełmno II. Drzonowo	Gołębiewski Marjan
Drzonowo	P Lisewo K Kornatowo	·	I. Chełmno II. Drzonowo	Gołębiewski Lambert

Chelmo

Czysty dochód katastralny mk	Ogólna powierzchnia w ha	Z tego w ha					Zakłady przemysłowe, hodowle	Uwagi
		ziemi ornej	łąki i pastwiska	lasów	Nieużytk., porośniętych, dróg i t. d.	wody		
2256	86	73	12	.	1	.		
1705	64	54	9	.	.	1		
1607	85	63	20	.	1	1		
915	58	25	26	.	7	.		
709	154	81	28	48	.	.		
532	107	68	34	2	3	.		
1632	100	86	14	.	.	.		
1357	93	79	14	.	.	.		
1199	80	71	3	.	.	6		
1112	68	61	6	.	1	.		
821	55	45	10	.	.	.		
731	50	41	9	.	.	.		

Powiat:

Nazwa majątku telefon	P (poczta) K (stacja kolejowa)	Odległość od stacji kolejo- wej km	I. Sąd powiatowy II. Wójtostwo	Właściciel (dzierzawca)
Drzonowo	P Lisewo K Kornatowo	.	I. Chełmno II. Drzonowo	Piotr Franciszek
Dubielno	P Dubielno K Wrocławki	.	I. Chełmno II. Dubielno	Butzmann Ferdynand
Dubielno tel. Dubielno 84	P Dubielno K Wrocławki	.	I. Chełmno II. Dubielno	Klewicz Marjan
Dubielno tel. Dubielno 84	P Dubielno K Wrocławki	.	I. Chełmno II. Dubielno	Ohl Edward
Działowo tel. Gorzuchowo 3	P K Gorzuchowo	.	I. Chełmża II. Trzebiełuch	Jeżewski Gabrjel (Działowski Eustachy)
Fałęcin tel. Chełmża 34	P Chełmno K Głuchowo i Bielczyny	3	I. Chełmża II. Fałęcin	Strebe Karol
Firlus	P K Kornatowo	.	I. Chełmno II. Dubielno	Pripoth Otton
Firlus tel. Kornatowo 3	P K Kornatowo	.	I. Chełmno II. Dubielno	Sarnecki Józef
Głuchowo tel. Chełmża 27	P Chełmża K Głuchowo	.	I. Chełmża II. Fałęcin	Alvensleben Gebhard
Gogolin	P Podwiersk K Wałdowo szlach.	.	I. Chełmno II. Szynych	Spors Józef
Gołoty tel. Unisław 18	P K Unisław	2	I. Chełmno II. Unisław	Szczerbiński Adam
Goryń tel. Wiewiórki 1	P Wiewiórki K Gorzuchowo i Mgowo	.	I. Chełmno II. Wielżądź	Błochowiak Józef

C h e ł m n o

Czysty dochód atastral- ny mk	Ogólna powierz- chnia w ha	Z tego w ha					Zakłady przemysłowe, hodowle	Uwagi
		ziemi ornej	łąki i pa- stwi- ska	lasów	Nie- żytk., po- dwórze, dróg i. t. d.	wody		
810	67	54	12	.	1	.		
2955	181	169	11	.	1	.	obora zarodowa bydła czarno-białego rasy niz.	
1213	79	76	3	.	.	.		
1262	82	80	1	.	1	.		
5983	371	300	55	12	3	1		
15226	866	792	34	22	13	5	gorzelnia, suszarnia zie- mniaków, zar. hod. konia zimno-krwistego	
1127	67	58	9	.	.	.		
1946	119	114	5	.	.	.		
9774	619	593	9	.	12	5		
1484	130	86	43	.	1	.		
9384	613	423	183	.	7	.		
12623	529	456	65	3	3	2		

P o w i a t :

Nazwa majątku telefon	P (poczta) K (stacja kolejowa)	Odległość od stacji kolejowej km	I. Sąd powiatowy II. Wójtostwo	Właściciel (dzierzawca)
Gorzuchowo tel. Gorzuchowo 10	P K Gorzuchowo	·	I. Chełmno II. Trzebieluch	Haller Józef
Górne Wymiary	P Górne Wymiary K Chełmno	7,5	I. Chełmno II. Klamry	Heimann Christian
Grubno	P K Chełmno	·	I. Chełmno II. Stolno	Pusłowski Wojciech
Grzybno	P K Unisław	4	I. Chełmno II. Unisław	Hillar Teofil
Grzybno	P K Unisław	4	I. Chełmno II. Unisław	Gmina kość.
Grzybno tel. Unisław 5	P K Unisław	4	I. Chełmno II. Unisław	Skarb Państwa (Günzel Joachim)
Gutlin tel. Kokocko 4	P Kokocko K Plutowo	10	I. Chełmno II. Kokocko	Gidaszewski Stanisł.
Gzin tel. Dąbrowa Chełm. 5	P K Dąbrowka pod Unisławiem	·	I. Chełmno II. Gzin	Paczkowski Franc.
Gzin	P K Dąbrowka pod Unisławiem	·	I. Chełmno II. Gzin	Skarb Państwa (Zarząd rzeki Wisły)
Jeleniec tel. Trzebczyk 20	P Małe Czyste K Stolno	·	I. Chełmno II. Małe Czyste	Bischoff Małgorzata z d. Winter
Józefkowo tel. Kornatowo 34	P Płużnica K Kornatowo i Płużnica	6	I. Chełmno II. Lisewo	Plehn Herbert
Kałdus	P Chełmno K Starogród	2	I. Chełmno II. Starogród	Dominikowski Antoni

Chełmno

Czysty dochód katastralny mk	Ogólna powierzchnia w ha	Z tego w ha					Zakłady przemysłowe, hodowle	U w a g i
		ziemi ornej	łąki i pa- stwi- ska	lasów	Nieu- żytk., po- dwórza, dróg i. t. d.	wody		
.	120	114	3	.	3	.		
1366	73	56	16	.	1	.		
14073	911	639	133	116	16	7	owczarnia użytkowa	
4508	265	252	10	.	2	1		
1549	71	68	2	.	1	.	gorzelnia	
9059	502	426	22	.	4	47		
2119	92	51	38	.	1	2		
.	238		kolejka polna do stacji Płużnica
115	64	1	18	.	45	.	cegielnia	
8494	535	490	22	.	1	.		
9898	539	502	26	7	3	1		
2298	103	96	5	.	2	.		

P o w i a t :

Nazwa majątku telefon	P (poczta) K (stacja kolejowa)	Odległość od stacji kolejo- wej km	I. Sąd powiatowy II. Wójtostwo	Właściciel (dzierzawca)
Kamlarki	P Kornatowo K Kamlarki	•	I. Chełmno II. Linówek	Kurek August
Kiełp	P Kijewo K Plutowo	•	I. Chełmno II. Starogród	Bajek Józef
Kijewo Królewskie	P Kijewo K Plutowo	•	I. Chełmno II. Kijewo	Gmina kość.
Kijewo Królewskie tel. Trzebczyk 17	P Kijewo K Plutowo	•	I. Chełmno II. Kijewo	Stefański Juljan
Kięczkowo	P K Wałdowo szl.	•	I. Chełmno II. Trzebiełuch	Czarlińska Zofja
Kobyły tel. Chełmno 10	P Małe Czyste K Stolno	•	I. Chełmno II. Linówek	Henatsch Ewa
Kokocko tel. Kokocko 3	P Kokocko K Plutowo	6	I. Chełmno II. Kokocko	Baumgart Leon
Kokocko tel. Kokocko 8	P Kokocko K Plutowo	•	I. Chełmno II. Kokocko	Wyderkiewicz Kornel.
Kokocko	P Kokocko K Plutowo	•	I. Chełmno II. Kokocko	Ornas Aleksander
Kokocko tel. Kokocko 6	P Kokocko K Plutowo	•	I. Chełmno II. Kokocko	Świtlik Wiktor
Kokocko tel. Kokocko 14	P Kokocko K Plutowo	•	I. Chełmno II. Kokocko	Żukowski Kazimierz
Kokocko	P Kokocko K Plutowo	•	I. Chełmno II. Kokocko	Dorau Wilhelm

C h e ł m n o

Czysty dochód katastralny mk	Ogólna powierzchnia w ha	Z tego w ha					Zakłady przemysłowe, hodowle	Uwagi
		ziemi ornej	łąki i pastwiska	lasów	Nieużytk., podwórza, dróg i. t. d.	wody		
4675	299	276	19	.	3	1		
1098	66	46	16	.	4	.		
1133	80	76	3	.	1	.		
1799	123	118	4	.	1	.		
4410	302	230	21	46	5	.		
4155	276	265	5	.	2	4		
894	59	21	28	10	.	.		
1985	56	77	40	5	5	.		
895	56	23	25	8	.	.		
953	58	36	19	1	1	1		
1189	51	40	8	2	1	.		
820	55	23	23	8	.	1		

Powiat:

Nazwa majątku telefon	P (poczta) K (stacja kolejowa)	Odległość od stacji kolejowej km	I. Sąd powiatowy II. Wojtostwo	Właściciel (dzierzawca)
Kokocko	P Kokocko K Plutowo	.	I. Chełmno II. Kokocko	Thimm Rudolf
Kokocko tel. Kokocko 7	P Kokocko K Plutowo	.	I. Chełmno II. Kokocko	Janz Otto
Kokocko	P Kokocko K Plutowo	.	I. Chełmno II. Kokocko	Skarb Państwa (Zarząd Wisły)
Kokocko	P Kokocko K Plutowo	.	I. Chełmno II. Kokocko	Tews Marta
Kornatowo tel. Kornatowo 87	P K Kornatowo	3	I. Chełmno II. Lisewo	Jankowski Witalis
Kornatowo	P K Kornatowo	2,5	I. Chełmno II. Lisewo	Szczepański Leon
Kornatowo tel. Kornatowo 26	P K Kornatowo	3,5	I. Chełmno II. Lisewo	Wojnowska Rozalja
Kornatowo tel. Kornatowo 86	P K ornatowo	2	I. Chełmno II. Lisewo	Żurek Józef
Kornatowo	P K Kornatowo	1	I. Chełmno II. Lisewo	Buczowski Alfons
Kosowizna 7	P K Plutowo	.	I. Chełmno II. Kijewo	Lewandowski Jan
Krusin tel. Kornatowo 1	P Kornatowo K Kamlarki	.	I. Chełmno II. Linówek	Puhan Jan
Linje	P K Dąbrowa Chełm.	.	I. Chełmno II. Dąbrowa Chełm.	Skarb Państwa Zarząd Lasów Państw.

C h e ł m n o

Czysty dochód katastralny mk	Ogólna powierzchnia w ha	Z tego w ha					Zakłady przemysłowe, hodowle	Uwagi
		ziemi ornej	łąki i pastwiska	lasów	Nieużytk., podwórza, dróg i t. d.	wody		
769	56	26	14	14	1	1		
1300	99		
282	54	.	16	24	1	13		
2131	92	42	41	7	1	1		
1227	82	74	6	.	1	1		
821	55	50	3	.	1	1		
1272	70	66	3	.	1	.		
894	57	52	3	.	1	1		
1080	75	66	8	.	.	1		
2851	150	145	4	.	1	.		
6199	492	436	32	.	2	22		
2836	1115	24	117	963	2	9		

P o w i a t :

Nazwa majątku telefon	P (poczta) K (stacja kolejowa)	Odległość od stacji kolejowej km	I. Sąd powiatowy II. Wójtostwo	Właściciel dzierzawca
Linówek tel. Kornatowo 12	P Kornatowo K Kamlarki	·	I. Chełmno II. Linówek	Skarb Państwa (Müller Teofil)
Lipienek	P K Kornatowo	·	I. Chełmno II. Drzonowo	Skarb Państwa (Haertlé Stanisław)
Lisewo	P Lisewo K Kornatowo	4	I. Chełmno II. Lisewo	Ptach Otylja
Lisewo tel. Kornatowo 36	P K Kornatowc	1	I. Chełmno II. Lisewo	Buczowski Florjan
Lisewo tel. Kornatowo 53	P Lisewo K Kornatowo	5	I. Chełmno II. Lisewo	Gołębiewski Jan
Lisewo tel. Kornatowo 85	P Lisewo K Kornatowo	4	I. Chełmno II. Lisewo	Grajewska Józefa
Lisewo	P Lisewo K Kornatowoj	3	I. Chełmno II. Lisewo	Karasiewiczowa Marja
Lisewo	P Lisewo K Kornatowo	3	I. Chełmno II. Lisewo	Gmina kość. (Baranowski Stanisław)
Lisowo tel. Kornatowo 22	P Lisewo K Kornatowo	3	I. Chełmno II. Lisewo	Wojnowski Piotr
Lisewo tel. Kornatowo 47	P Lisewo K Kornatowo	3	I. Chełmno II. Lisowo	Zacharek Alojzy
Łęg	P K Chełmno	·	I. Chełmno II. Podwiesk	Miasto Chełmno
Łyniec	P K Gorzuchowo	7	I. Chełmno II. Paparzyn	Ślaska Ludwika (Udałowska Romualda)

Chelmno

Czysty dochód katastralny mk	Ogólna powierzchnia w ha	Z tego w ha					Zakłady przemysłowe, hodowle	Uwagi
		ziemi ornej	łąki i pastwiska	lasów	Nieużytk., porządów, dróg i t. d.	wody		
5249	343	310	28	.	1	4	reprodukcja uznanych zbóż	
12977	737	555	60	.	40	82	zarod. hod. konia szlach. półkrwi ang. i konia zimno-krwist., owczarnia zarodowa	
1110	60	56	2	.	1,5	0,5		
1649	115	96	14	.	3	2	zarod. hod. konia szlach. półkrwi ang. i konia zimno-krwistego	
1000	59	49	10	.	.	.		
2169	85	73	12	.	.	.		
964	68	58	8	.	2	.		
2251	84	75	8	.	1	.		
3336	150	140	9	.	1	.	zarod. hod. konia szlach. półkrwi ang.	
1130	68	60	7	.	.	1		
6883	191	137	30	1	.	23		
2808	270	207	9	47	1	6		z podanej powierz. ogólnej 120 ha wydzielzaw. w małych parcelach drobnym rolnikom

P o w i a t :

Nazwa majątku telefon	P (poczta) K (stacja kolejowa)	Odległość od stacji kolejowej km	I. Sąd powiatowy II. Wójtostwo	Właściciel (dzierżawca)
Malankowo tel. Gorzuchowo	P Lisewo K Gorzuchowo	5	I. Chełmno II. Pniewite	Glasik Józef
Malankowo tel. Kornatowo 25	P Lisewo K Gorzuchowo	5	I. Chełmno II. Pniewite	Nagórski Augustyn
Małe Czyste	P Małe Czyste K Stolno	.	I. Chełmno II. Małe Czyste	Boehlke Henryk
Małe Czyste tel. Chełmno 157	P Małe Czyste K Stolno	.	I. Chełmeo II. Małe Czyste	Künzle Gustaw
Małe Czyste	P Małe Czyste K Stolno	.	I. Chełmno II. Małe Czyste	Strübing Gerd.
Małe Czyste	P Małe Czyste K Stolno	.	I. Chełmno II. Małe Czyste	Hermann Ewa
Małe Czyste	P Małe Czyste K Stolno	.	I. Chełmno II. Małe Czyste	Reiss Fritz
Małe Łunawy	P Podwiesk K Mniszek	.	I. Chełmno II. Szynych	Wolski Wiesław
Mgoszcz tel. Kornatowo 13	P Lisewo K Kornatowo	5	I. Chełmno II. Lisewo	Busse Hans
Młyńsk	P Kornatowo K Firlus	.	I. Chełmno II. Dubielno	Priboth Otto
Napole tel. Trzebczyk	P Trzebczyk K Bągart	.	I. Chełmno II. Kijewo	Szulc Aleksander
Niemczyk tel. Kornatowo 4	K P Wrocławki	.	I. Chełmno II. Dubielno	Witte Reinhole

C h e ł m n o

Czysty dochód katastralny mk	Ogólna powierzchnia w ha	Z tego w ha					Zakłady przemysłowe, hodowle	U w a g i
		ziemi ornej	łąki i pastwiska	lasów	Nieużytk., porządów, dróg i. t. d.	wody		
1525	77	73	4	.	.	.		
3020	173	156	16	.	1	.		
958	76	75	1	.	.	.		
906	74	73	.	.	1	.		
1732	77	71	5	.	1	.		
1022	50	49	1	.	.	.		
602	54	53	1	.	.	.		
396	61	28	29	3	1	.		
8842	534	485	38	.	10	3		
1396	82	73	8	.	1	.		
3956	194	187	6	.	1	.	obora zarodowa bydła czarno-biał. rasy niz.	
5130	344	279	18	.	2	8		

P o w i a t :

Nazwa majątku telefon	(poczta) K (stacja kolejowa)	Odległość od stacji kolejowej km	I. Sąd powiatowy II. Wójtostwo	Właściciel (dzierzawca)
Nowawieś Chełmińska	P K Chełmno	.	I. Chełmno II.	Franz Reinhard
Nowawieś Chełmińska	P K Chełmno	5	I. Chełmno II.	Borkowska Walerja
Nowydwór Królewski tel. Kornatowo 17	P K Wrocławki	.	I. Chełmno II. Dubielno	Witte Gerhard
Osnowo	P Chełmno K Brzozowo	I	I. Chełmno II. Brzozowo	Stefański Józef
Osnowo	P Chełmno K Brzozowo	I	I. Chełmno II. Brzozowo	Kończewski Józef
Ostromecko	P K Ostromecko	.	I. Chełmno II. Ostromecko	Alvensleben Joachim
Ostromecko	P K Ostromecko	I	I. Chełmno II. Ostromecko	Alvensleben Marta Matylda
Ostromecko	P K Ostromecko	I	I. Chełmno II. Ostromecko	Skarb Państwa (Zarząd Rzeki Wisły)
Panińska-Kępa	P K Chełmno	5	I. Chełmno II. Brzozowo	Skarb Państwa Zarząd Lasów Państw.
Paparzyn tel. Gorzuchowo 7	P K Gorzuchowo	4	I. Chełmno II. Paparzyn	Reichel Kurt (Wilhelm Fritz)
Piątkowo tel. Gorzuchowo 1	P K Gorzuchowo	.	I. Chełmno II. Linówek	Westfal Henryk
Pień	P K Ostromecko	.	I. Chełmno II. Ostromecko	Boldt Herrmann

Chelmno

Czysty dochód katastralny mk	Ogólna powierzchnia w ha	Z tego w ha					Zakłady przemysłowe, hodowle	Uwagi
		ziemi ornej	łąki i pa- stwi- ska	lasów	Nieu- żytk., po- dwórza, dróg i. t. d.	wody		
613	59	31	23	3	2	.		
551	51	33	11	6	1	.		
5115	251	228	18	.	4	1		
853	52	51	1	.	.	.		
885	53	49	4	.	.	.		
15607	2809	766	279	1720	26	18	gorzelnia, młyn, tartak, cegielnia zarodowe stado pełnej krwi ang.	
455	62	18	2	28	14	.		
539	80	.	1	42	.	37		
2560	139	11	21	104	.	3		
7418	633	422	35	172	3	1		
3807	305	280	23	.	1	1		
1097	183	146	11	23	3	.		

Powiat:

Nazwa majątku telefon	P (poczta) K (stacja kolejowa)	Odle- głość od stacji kolejo- wej km	I. Sąd powiatowy II. Wójtostwo	Właściciel (dzierzawca)
Pilewice tel. Gorzuchowo 8	P K Gorzuchowo	•	I. Chełmno II. Trzebieluch	Klatt Ernest
Pląchawy	P K Gorzuchowo	4	I. Chełmno II. Wielzijdz	Staub Gustaw
Plutowo tel. Trzebczyk 13	P Kijewo K Plutowo	•	I. Chełmno II. Kijewo	Szczercińska Anna
Pniewite tel. Kornatowo 45	P K Kornatowo	•	I. Chełmno II. Pniewite	Matuszewski
Pniewite	P K Kornotowo	•	I. Chełmno II. Pniewite	Zakład Misyjny
Pniewite	P K Kornatowo	•	I. Chełmno II. Pniewite	Skarb Państwa
Podwiesk	P Podwiesk K Gorzuchowo	•	I. Chełmno II. Podwiersk	Skarb Państwa
Raciniewo tel. Unisław 1	P K Unisław	2	I. Chełmno II. Unisław	Putz Kazimierz
Rafa	P K Ostromecko	•	I. Chełmno II Ostromecko	Bieńkowski Wojciech
Rafa	P K Ostromecko	•	I. Chełmno II. Ostromecko	Kunkel Hermann
Rozgarty	P Rudnik K Mniszek	•	I. Chełmno II. Szynych	Dr. Goertz Ernest
Rozgarty	P Rudnik K Mniszek	2	I. Chełmno II. Szynych	Unrau Jan

Chełmno

Czysty dochód katastralny mk	Ogólna powierzchnia w ha	Z tego w ha					Zakłady przemysłowe, hodowle	Uwagi
		ziemi ornej	łąki i pastwiska	lasów	Nieużytk., podwórza, dróg i t. d.	wody		
5489	537	316	48	167	2	4		
1015	61	54	6	.	1	.		
10088	607	434	148	21	4	.		
1051	77	71	4	.	1	1		
1831	153	131	17	.	5	.	zarodowa hodowla konia zimnokrwistego	
1060	107	73	2	.	7	25		
1572	180	160	12	4	2	2		
9306	1002	525	72	400	5	1	gorzelnia, reprodukcja uznanych zbóż	
191	80	28	41	10	1	.		
121	111	17	11	47	36	.		
2020	70	56	10	3	1	.		
1058	50	35	13	.	1	1		

P o w i a t :

Nazwa majątku telefon	P (poczta) K (stacja kolejowa)	Odległość od stacji- kolejo- wej km	I. Sąd powiatowy II. Wójtostwo	Właściciel (dzierżawca)
Różnowo	P Kokocko K Plutowo	8	I. Chełmno II. Kokocko	Teschke Henryk
Rybieńec	P Małe Czyste K Stolno	.	I. Chełmno II. Stolno	Raciniewski Stanisław
Rybieńec	P Małe Czyste K Stolno	.	I. Chełmno II. Stolno	Skarb Państwa Zarząd Lasów Państw.
Ruda	P K Wałdowo szlach.	.	I. Chełmno II. Szynych	Maciejewski Roman
Ruda	P K Wałdowo szlach.	.	I. Chełmno II. Szynych	Korodini Leonarda
Sarnowo tel. Gorzuchowo 2	P K Wałdowo szlach.	.	I. Chełmno II. Trzebiełuch	Gmina kość.
Sarnowo	P K Wałdowo szlach.	.	I. Chełmno II. Trzebiełuch	Skarb Państwa
Słończ	P Czarze K Dąbrowa Chełm.	.	I. Chełmno II.	Gmina kość.
Sosnówka tel. Podwiesk 5	P Podwiesk K Mniszek	.	I. Chełmno II. Szynych	Franz
Sosnówka	P Podwiesk K Mniszek	.	I. Chełmno II. Szynych	Bartel Jan
Sosnówka	P Podwiesk K Mniszek	.	I. Chełmno II. Szynych	Kliwier Franciszek
Stablewice tel. Unisław 8	P K Unisław	3	I. Chełmno II. Unisław	Szczurbiński Adam

Chelmno

Czysty dochód katastralny mk	Ogólna powierzchnia w ha	Z tego w ha					Zakłady przemysłowe, hodowle	Uwagi
		ziemi ornej	łąki i pastwiska	lasów	Nieużytk., podwórza, dróg i t. d.	woda		
1294	97	37	59	.	1	.		
.	180		
610	242	90	36	92	24	.		
600	73	48	20	4	1	.		
459	85	42	29	12	2	.		
1012	67	52	14	1	.	.		
4486	270	235	29	.	6	.		
578	225	94	91	7	8	25		
578	65	30	29	.	6	.		
521	73	34	25	.	14	.		
445	54	30	7	.	17	.		
12984	621	569	47	.	4	1		

P o w i a t :

Nazwa majątku telefon	P (pocztą) K (stacja kolejowa)	Odległość od- stacji kolejo- wej km	I. Sąd powiatowy II. Wójtostwo	Właściciel (dzierzawca)
Starogród	P Chełmno K Starogród	.	I. Chełmno II. Starogród	Skarb Państwa Zarząd Rzeki Wisły
Stolno tel. Chełmno 48	P Mała Czyste K Stolno	.	I. Chełmno II. Stolno	Strübing Gerd
Storlus tel. Chełmno 56	P Mała Czyste K Stolno	.	I. Chełmno II. Mała Czyste	Strübing Elżbieta
Szerokopas tel. Drzwierzno 12	P K Wrocławki	.	I. Chełmno II. Drzonowo	Skarb Państwa (Szczepiński Artur)
Szymborno tel. Trzebczyk 16	P Kijewo K Bagart	.	I. Chełmno II. Bagart	Kaufmann Franciszek
Szynych	P Rudnik K Mniszek	.	I. Chełmno II. Szynych	Bartel Hermann
Szynych	P Rudnik K Mniszek	.	I. Chełmno II. Szynych	Gm. miejska Chełmno
Szynych	P Rudnik K Mniszek	.	I. Chełmno II. Szynych	Gm. kość.
Trzebcz szlachecki	P Trzebczyk K Nawra	3	I. Chełmno II. Fałęcin	Gm. kość.
Trzebcz szlachecki	P Trzebczyk K Nawra	.	I. Chełmno II. Fałęcin	Ślaski Jan
Trzebskie Pole	P Trzebczyk K Nawra	.	I. Chełmno II. Fałęcin	Skarb Państwa (Sowiński Stefan)
Tytlewo tel. Kornatowo 8	P K Kornatowo	.	I. Chełmno II. Linówek	Rassow Wilhelm

Chełmno

Czysty dochód katastralny mk	Ogólna powierzchnia w ha	Z tego w ha					Zakłady przemysłowe, hodowle	Uwagi
		ziemi ornej	łąki i pastwiska	lasów	Nieużytk., po dwórza, dróg i t. d.	wody		
2480	274	15	4	160	87	8		
7755	412	385	18	.	5	4	owczarnia użytkowa	
7101	369	329	25	.	2	13		
5867	344	302	40	.	2	.	zar. hodowla konia szlach. półkrwi ang., owczarnia użytkowa	
6495	535	388	137	.	10	.		
989	56	36	18	1	1	.	zar. hodowla konia szlach. półkrwi ang.	
593	50	6	.	31	.	13		
1518	87	39	43	4	1	.		
1524	91	85	6	.	.	.		
10672	766	686	33	43	4	.		
.	342	320	8	2	.	12		należy do obw. Trzebcz Królewski.
3866	224	202	15	.	1	6		

P o w i a t :

Nazwa majątku telefon	P (poczta) K (stacja kolejowa)	Odległość od stacji kolejowej km	I. Sąd powiatowy II. Wójtostwo	Właściciel (dzierzawca)
Unisław	P K Unisław	•	I. Chełmno II. Unisław	Gm. Kośc.
Unisław tel. Unisław 4	P K Unisław	•	I. Chełmno II. Unisław	Skarb Państwa (Ziętak Roman)
Uśc tel. Chełmno 78	P Chełmno K Chełmno i Brzozowo	25	I. Chełmno II. Starogród	Jeske Stefan
Wabcz	P Małe czyste K Stolno	•	I. Chełmno II. Paparzyn	Gm. Kośc. (Rutkowski Wł.)
Wabcz tel. Kornatowo 11	P Małe czyste K Stolno	•	I. Chełmno II. Paparzyn	Ślaska Marja Ludwika (Kulwicki Antoni)
Watorowo	P Kijewo K Brzozowo	2	I. Chełmno II. Starogród	Heileman Robert
Watorowo	P Kijewo K Brzozowo	2	I. Chełmno II. Starogród	Reinke Robert
Watorowo	P Kijewo K Brzozowo	2	I. Chełmno II. Starogród	Winter Jan (Prell Stefan)
Wichorze tel. Chełmno 60	P Małe Czyste K Stolno	•	I. Chełmno II. —	v. Loga Elfrieda
Wieldząd	P Nowawieś Król. K Wieldząd	•	I. Wąbrzeźno II. Wieldząd	Fischer Karol
Wieldząd	P Nowawieś Król. K Wieldząd	•	I. Wąbrzeźno II. Wieldząd	Łepek
Wielkie Czyste	P Wielkie Czyste K Stolno	•	I. Chełmno II. Małe Czyste	Gm. Kośc.

Chełmno

Czysty dochód katastralny mk	Ogólna powierzchnia w ha	Z tego w ha					Zakłady przemysłowe, hodowle	Uwagi
		ziemi ornej	łąki i pastwiska	lasów	Nieużytk., porządź, dróg i t. d.	wody		
1724	81	57	23	.	1	.		
7110	400	309	73	.	27	.	zakłady kwaszenia kapusty i ogórków	
.	57	51	4	.	2	.	reprod. uznanych zbóż	
1129	63	59	3	.	1	.		
13726	1168	700	72	392	5	.	gorzelnia	
2151	93	87	6	.	.	.		
1816	69	65	3	.	1	.		
1861	79	74	5	.	.	.		
15261	853	760	52	4	6	11	cegielnia, zar. hodowla konia zimnokrw., owczarnia zar. Marino-Precoce pod nadzorem P. I. R.	
2720	203	140	14	.	1	48		
1174	77	68	9	.	.	.		
1124	128	114	12	.	1	1		

P o w i a t :

Nazwa majątku telefon	P (pocztą) K (stacja kolejowa)	Odległość od stacji kolejowej km	I. Sąd powiatowy II. Wójtostwo	Właściciel (dzierzawca)
Wielkie Łunawy	P Podwiesk K Mniszek	·	I Chełmno II Szynych	Bäcker Wilhelm
Wielkie Łunawy	P Podwiesk K Mniszek	·	I Chełmno II Szynych	Strübing Gerhard
Wielkie Łunawy	P Podwiesk K Mniszek	·	I Chełmno II Szynych	Pollack Br.
Wielkie Łunawy	P Podwiesk K Mniszek	·	I Chełmno II Szynych	Bartel Jan
Wielkie Łunawy	P Podwiesk K Mniszek	·	I Chełmno II Szynych	Goertz Jan
Wierzbowo tel. Kornatowo 9	P Kornatowo K Kamlarki	·	I Chełmno II Linówek	Brandes Fryc
Wrocławki tel. Kornatowo 5	P K Wrocławki	·	I Chełmno II Dubielno	Wojnowski Bronisław
Zakrzewo tel. Chełmno 194	P Małe Czyste K Stolno	·	I Chełmno II Małe Czyste	Strobel Albert
Zakrzewo	P Małe Czyste K Stolno	·	I Chełmno II Małe Czyste	Strübing Gerd
Zaróślak tel. Trzebczyk 3	P — K —	·	I Chełmno II —	Witkowski Aleksander
Zegartowice	P Czyste K Bielczyny	2	I Chełmno II Fałęcin	Bremer Richard
Żygląd tel. Trzebczyk 19	P Małe Czyste K Stolno	·	I Chełmno II Małe Czyste	Zdziechowski Jerzy

Chelmo

Czysty dochód katastralny mk	Ogólna powierzchnia w ha	Z tego w ha					Zakłady przemysłowe, hodowle	U w a g i
		ziemi ornej	łąki i pastwiska	lasów	Nieużytk., porządów, dróg i t. d.	wody		
1140	85	25	21	38	1	.		
1671	210	18	31	161	.	.		
863	79	16	20	43	.	.		
1112	67	32	34	.	1	.		
1175	53	27	25	.	1	.		
4553	280	258	18	1	2	1		
8193	406	zar. hodowla konia zimnokrwistego, owczarnia użytkowa, obora zarod. bydła czarno-białego rasy niz.	
898	60	54	7	1	.	.		
1055	67	66	1	.	.	.		
.	111		
9125	442	423	1	.	18	.	owczarnia użytkowa	
9318	573	506	19	.	10	38		

KORONĄ BIBLIOTEKI ROLNIKA POSTĘPOWEGO

SA:

1. *Prof. Moczarskiego*

„HODOWLA ZWIERZĄT”

w 3 tomach

*zawierających ogółem 2.319 stronici druku,
1377 ilustracyj w oprawie płóciennej i tłoczno-
nemi napisami tylko zł. 30.60*

2. „*PODRĘCZNIK GOSPODARSTWA WIEJSKIEGO*“

*praca zbiorowa prof. S. Miklaszewskiego, prof. Cz.
Skotnickiego, Dr. R. Dmochowskiego, prof. S. Biedrzyckiego,
Dr. M. Różańskiego i prof. W. Staniszkisa*

wydanie trzecie

*zawierający ogółem 750 stronici druku, 352
ilustracyj, w oprawie płóciennej z tłoczonymi
złotemi napisami tylko zł. 24.00*

3. *Dr Herrmann Burmester*

„DOKŁADNA GOSPODARKA W ROLI”

wydanie drugie

*zawierające ogółem 326 stronici druku, 58
ilustracyj, w oprawie płóciennej z tłoczonymi
złotemi napisami tylko zł. 14.00*

*Książki wysyłamy tylko za zaliczeniem lub po poprze-
dnim nadesłaniu należności. — Przy wpłatach z góry,
należność prosimy przesyłać pod adresem przekazem
pocztowym lub wystać na nasz rachunek czekowy w Poc-
towej Kasie Oszczędności w Poznaniu Nr. 204.461*

POMORSKA DRUKARNIA ROLNICZA S. A.
TORUŃ, BYDGOSKA 56

Powiat: Chojnice

Landwirtschaftliche Grosshandels-gesellschaft ^{m.} _{b. H.}

Telefon zbiorowy nr. 28851

Gdańsk

Adr. telegr.: „Grossraiffeisen“

ODDZIAŁY: Pelplin - Starogard - Grudziądz - Świecie - Chojnice - Działdowo - Brodnica - Puck

=====
Warsztaty reparacyjne maszyn w Brodnicy
=====

ski
z t

G

—
P
Z
J
O
Z
B
I

STATYSTYKA POWIATU CHOJNICKIEGO.

Powierzchnia : 1.853 km². Miasta 2 : Chojnice, Czersk. Gminy wiejskie : 87. Obszary dworskie : 39. Ludność (podług spisu z roku 1921) : 71.018 z tego w miastach : 17.109, we wsi 53.909. Mieszkańców na 1 km² : 38,3.

Gospodarstwa wiejskie (podług spisu z r. 1921).

Liczba gospodarstw : 6.934

Powierzchnia ogólna gospodarstw wiejskich :	177.748 ha
w tem ziemia orna :	66.389 „
łąki :	9.002 „
pastwiska stałe, połonimy i wrzosowiska . . . :	11.536 „
sady owocowe i ogrody warzywne :	974 „
grunty w użytkowaniu leśnym :	64.970 „
stawy, jeziora i torfowiska eksploatowane . :	8.152 „
pod zabudowaniami i drogami :	2 693 „
nieużytki :	14.032 „

Główne ziemiopłody

(Przeciętne w pięcioleciu 1923/27)

Nazwa ziemiopłodu	powierzchnia obsiana w ha	ogólny zbiór w q = 100 kg
Pszenica	1.011,6	15.392,2
Zyto	24.798,0	300.289,6
Jęczmień	1.400,0	21.322,0
Owies	5.431,2	61.849,2
Ziemniaki	8.886,4	1.053.793,6
Buraki cukrowe	70,0	—

Inwentarz żywy (podług spisu z roku 1927)

Konie:

Ogółem	Poniżej 1 r.	od 1—3 lat	od 3—4 lat	4 letnie i starsze			
				ogółem	w tem		
8.770	441	904	601	6.824	ogierey 236	kłaczce 3.399	wałachy 3.189

Bydło rogate:

Ogółem	Poniżej 1 r.	Od 1—3 lat	3 letnie i starsze			
			ogółem	w tem		
24.625	4.965	4.174	15.486	buhaje 215	krowy 15.152	woly 119

Trzoda chlewna:

Ogółem	Poniżej 6 miesięcy	od 6—10 miesięcy	10 miesięczne i starsze			
			ogółem	w tem		
27.229	16.572	5.608	5.049	knury 521	maciory 2.690	inne 1.838

Owce:

Ogółem	Poniżej 1 roku	1 roczne i starsze			
		ogółem	w tem		
16.362	4 324	12.038	tryki 482	owce 10.419	barany 1.137

Powiat:

Nazwa majątku telefon	P (pocztą) K (stacja kolejowa)	Odległość od stacji kolejowej km	I. Sąd powiatowy II. Wójtostwo	Właściciel (dzierzawca)
Angowice	P K Chojnice	4	I Chojnice II Ogorzeliny	Schulz Jan II
Angowice	P K Chojnice	4	I Chojnice II Ogorzeliny	Jankowski Augustyn
Angowice tel. Chojnice 223	P K Chojnice	4	I Chojnice II Ogorzeliny	Köhn Augustyn
Angowice	P K Chojnice	4	I Chojnice II Ogorzeliny	Knoll Paweł
Angowice	P K Chojnice	4	I Chojnice II Ogorzeliny	Schulz Jan I
Angowice	P K Chojnice	4	I Chojnice II Ogorzeliny	Semrau Franciszek
Angowice	P K Chojnice	4	I Chojnice II Ogorzeliny	Weiland Michał
Bielawy	P Gutowiec K Czersk	7	I Czersk II Cis	Myk Jan
Borowy młyn	P Borowy młyn K Chojnice	.	I Chojnice II Borowy młyn	Główczewska Agn.
Borowy młyn	P Borowy młyn K Chojnice	.	I Chojnice II Borowy młyn	Hapka Teodor

TOWARZYSTWO WZAJEMNYCH UBEZPIECZEŃ

„SNOP” OD OGNIĄ I GRADOBICIA
POZNAŃ, UL. POCZTOWA Nr. 10

Telefon Nr. 3325 i 3125. — Korzystny system ubezpieczenia i warunki opłaty.

Chojnice

Czysty dochód katastralny mk	Ogólna powierzchnia w ha	Z tego w ha					Zakłady przemysłowe, hodowle	Uwagi
		ziemi ornej	łąki i pastwiska	lasów	Nieużytk., podwórza, dróg i t. d.	woda		
603	99	80	10	8	1	.		
278	64	32	10	9	13	.		
947	131	93	13	10	15			
479	80	67	10	.	3	.		
465	95	80	10	5	.	.		
547	78	65	7	6	.	.		
243	53	41	11	.	1	.		
92	68	24	7	37	.	.		
126	102	29	8	2	63	.		
60	57	25	10	.	12	.		

KŁOSY JEDYNY ROLNICZY TYGODNIK NA POMORZU
T O R U Ń, UL. SIENKIEWICZA NR. 40

URZĘDOWY ORGAN POMORSKIEJ IZBY ROLNICZEJ ORAZ
WSZYSTKICH ORGANIZACJI ROLNICZYCH NA POMORZU

FACHOWE ARTYKUŁY NAJWYBITNIEJSZYCH AKTORÓW Z DZIEDZINY ROLNICTWA

P o w i a t :

Nazwa majątku telefon	P (poczta) K (stacja kolejowa)	Odle- głość od stacji kolejo- wej km	I.Sąd powiatowy II. Wójtostwo	Właściciel (dzierzawca)
Borowy Młyn	P Borowy Młyn K Chojnice	·	I Chojnice II Borowy Młyn	Olik Teofil
Borowy Młyn	P Borowy Młyn K Chojnice	·	I Chojnice II Borowy Młyn	Reschke Maksymiljan
Borowy Młyn	P Borowy Młyn K Chojnice	·	I Chojnice II Borowy Młyn	Ringwelski Jan
Borowy Młyn	P Borowy Młyn K Chojnice	·	I Chojnice II Borowy Młyn	Rudnik Fr. i Mikołaj
Borowy Młyn	P Borowy Młyn K Chojnice	·	I Chojnice II Borowy Młyn	Rudnik Jan
Borowy Młyn	P Borowy Młyn K Chojnice	·	I Chojnice II Borowy Młyn	Skiba Jan
Borowy Młyn	P Borowy Młyn K Chojnice	·	I Chojnice II Borowy Młyn	Zieliński Jakób
Borzyszkowy	P Lipnice K Chojnice	45	I Chojnice II Borzyszkowy	Drażkowski Bernard
Borzyszkowy	P Lipnice K Chojnice	45	I Chojnice II Borzyszkowy	Gm. kośc.
Borzyszkowy	P Lipnice K Chojnice	45	I Chojnice II Borzyszkowy	Hapke Wincenty
Borzyszkowy	P Lipnice K Chojnice	45	I Chojnice II Borzyszkowy	Prądziński Franciszek
Brda	P — K —	·	I Chojnice II Żukowo	Fellmer Wilhelm

Chojnice

Czysty dochód katastralny mk	Ogólna powierzchnia w ha	Z tego w ha					Zakłady przemysłowe, hodowle	Uwagi
		ziemi ornej	łąki i pastwiska	lasów	Nieużytk., porządki, drogi i t. d.	wody		
148	191	34	24	.	113	.		
159	110	60	15	.	35	..		
64	62	24	1	.	37	.		
47	67	19	4	.	44	.		
251	214	.	.	.	214	.		
93	77	46	10	.	6	15		
85	89	54	9	1	25	.		
42	53	22	4	.	27	.		
102	66	45	8	.	13	.		
40	58	31	3	.	24	.		
22	54	20	19	.	15	.		
557	199	77	35	50	27	10		

P o w i a t :

Nazwa majątku telefon	P (poczta) K (stacja kolejowa)	Odległość od stacji kolejowej km	I. Sąd powiatowy II. Wójtostwo	Właściciel (dzierżawca)
Brusy	P K Brusy	·	I Chojnice II Brusy	Gm. kośc.
Brusy tel. Brusy 26	P K Brusy	·	I Chojnice II Brusy	Jagalski Bolesław
Brusy	P K Brusy	·	I Chojnice II Brusy	Lipiński Stefan
Brusy	P K Brusy	·	I Chojnice II Brusy	Szuca Bolesław
Brusy	P K Brusy	·	I Chojnice II Brusy	Wróblewski Władysł.
Brzeżno Szlach.	P Brzeżno K Chojnice	50	I Chojnice II Brzeżno	Kiedrowski Augustyn
Brzeżno Szlach.	P Brzeżno K Chojnice	50	I Chojnice II Brzeżno	Ostrowski Michał
Charzykowy	P Chojniczki K Chojnice	8	I Chojnice II Chojniczki	Klettke Emma
Chociński Młyn	P Konarzyny K Chojnice	23	I Chojnice II Konarzyny	Skarb Państwa Zarząd Lasów Państw.
Chojnice	P K Chojnice	·	I Chojnice II Chojnice	Bethke Władysław
Chojnice	P K Chojnice	·	I Chojnice II Chojnice	Löhr Elżbieta i Nehring Anieszka
Chojnice	P K Chojnice	·	I Chojnice II Chojnice	Dogs Robert

Chojnice

Czysty dochód katastralny mk	Ogólna powierzchnia w ha	Z tego w ha					Zakłady przemysłowe, hodowle	Uwagi
		ziemi ornej	łąki i pastwiska	lasów	Nieużytk., podwórza, dróg i t. d.	wody		
995	106		
648	98	90	8	.	.	.		
691	84	74	8	2	.	.		
362	55	43	5	1	6	.		
722	119	101	18	.	.	.		
132	55	30	3	6	15	1		
166	92	28	6	3	55	.		
315	66	46	19	.	1	.		
4322	10107	307	335	8023	548	894		
840	52	46	5	.	1	.		
2738	143	138	2	.	2	1		
1779	165	142	8	4	11	.		

Powiat:

Nazwa majątku telefon	P (poczta) K (stacja kolejowa)	Odległość od stacji kolejowej km	I. Sąd powiatowy II. Wójtostwo	Właściciel (dzierzawca)
Chojnice	P K Chojnice	.	I Chojnice II Chojnice	Gatz Jan
Chojnice	P K Chojnice	.	I Chojnice II Chojnice	Marchlewicz Winc.
Chojnice	P K Chojnice	.	I Chojnice II Chojnice	Dojske Hermann
Chojnice	P K Chojnice	.	I Chojnice II Chojnice	Gm. miejska Chojnice
Chojnice	P K Chojnice	.	I Chojnice II Chojnice	Gm. kośc.
Chojnice	P K Chojnice	.	I Chojnice II Chojnice	Chojnacki Roman
Chojnice tel. Chojnice 292	P K Chojnice	.	I Chojnice II Chojnice	Rózek Marjan
Chojnice (Topole nr. 1) tel. Chojnice 280	P K Chojnice	.	I Chojnice II Chojnice	Stachnik Jan
Chojnice	P K Chojnice	.	I Chojnice II Chojnice	Starostwo Krajowe Pomorskie
Chojnice	P K Chojnice	.	I Chojnice II Chojnice	Tuchler Adolf
Chojniczki	P K Chojnice	7	I Chojnice II Chojniczki	Güring Paweł
Chojniczki	P K Chojnice	7	I Chojnice II Chojniczki	Lietz Gustaw

Chojnice

Czysty dochód katastralny mk	Ogólna powierzchnia w ha	Z tego w ha					Zakłady przemysłowe, hodowle	Uwagi
		ziemi ornej	łąki i pastwiska	lasów	Nieużytk., porządki, dróg i t. d.	wody		
508	104	74	28	2	.	.		
425	52	29	22	.	1	.		
1236	77	76	1	.	.	.		
2210	462		
1172	76	61	.	7	8	.		
3087	201	196	5	.	.	.		
1131	64	60	3	.	1	.		
1847	122	118	3	.	1	.		
4517	454	383	47	9	15	.	gorzelnia, młyn, mleczarnia	
1279	101		
701	89	80	4	3	2	.		
429	57	49	3	.	5	.		

Powiat:

Nazwa majątku telefon	P (poczta) K (stacja kolejowa)	Odległość od stacji kolejowej km	I. Sąd powiatowy II. Wojtostwo	Właściciel (dzierzawca)
Chojniczki	P. K. Chojnice	•	I. Chojnice II. Chojniczki	Weilandt Alfons
Chojniczki	P. K. Chojnice	•	I. Chojnice II. Chojniczki	Schülke Augustyn
Chojniczki	P. K. Chojnice	•	I. Chojnice II. Chojniczki	Schülke Ernst
Chojniczki	P. K. Chojnice	•	I. Chojnice II. Chojniczki	Templin Robert
Ciechocin	P Ostrowite K Silno	5	I. Chojnice II. Sławęcin	Bünger Jan
Ciechocin tel. Silno 7	P. Ostrowite K. Silno	5	I. Chojnice II. Sławęcin	Janowicz Ambroży
Ciechocin	P Ostrowite K. Stolno	•	I. Chojnice II. Sławęcin	Janowicz Andrzej
Ciechocin	P. Ostrowite K. Stolno	•	I. Chojnice II. Sławęcin	Nelke August
Ciechocin	P. Ostrowite K. Stolno	•	I. Chojnice II. Sławęcin	Nelke Antonia
Ciechocin	P. Ostrowite K. Stolno	•	I. Chojnice II. Sławęcin	Nelke Leon
Ciechocin	P. Ostrowite K. Stolno	•	I. Chojnice II. Sławęcin	Okonnek Michał
Ciechocin	P. Ostrowite K. Stolno	•	I. Chojnice II. Sławęcin	Pokrzywiński Piotr

Chojnice

Czysty dochód katastralny mk	Ogólna powierzchnia w ha	Z tego w ha					Zakłady przemysłowe, hodowle	U w a g i
		ziemi ornej	łąki i pastwiska	lasów	Nieużytk., porządowa, dróg i t. d.	wody		
627	88	79	5	2	.	.		
448	97	89	5	3	.	.		
716	89	76	9	4	.	.		
462	52	43	4	5	.	.		
1311	123	105	12	6	.	.		
2033	171	148	7	16	.	.		
1094	100	85	7	8	.	.		
1122	106	99	2	5	.	.		
993	88	74	9	5	.	.		
862	69	62	2	5	.	.		
894	86	55	23	7	1	.		
899	69	56	5	.	8	.		

Powiat:

Nazwa majątku telefon	P (poczta) K (stacja kolejowa)	Odległość od stacji kolejowej km	I. Sąd powiatowy II. Wójtostwo	Właściciel (dzierzawca)
Ciechocin	P O-trowite K Stolno	·	I Chojnice II Sławęcin	Warnke Józef
Ciecholewy	P Konarzyny K Chojnice	·	I Chojnice II Konarzyny	Szulc Paweł
Cisewie	P Karsin K Czersk	15	I Czersk II Karsin	Maciejewski Stanisław
Cołdanki tel. Ogorzeliny 3	P K Ogorzeliny	2,5	I Chojnice II Ogorzeliny	Wolszlegier Adam
Czapiewice	P K Brusy	·	I Chojnice II Brusy	Kolczyk Wincenty
Czapiewice	P K Brusy	·	I Chojnice II Brusy	Wysocki Maksymiljan
Czarniż	P K Męcikał	5	I Chojnice II Żabno	Maliński Józef
Czarniż	P K Męcikał	5	I Chojnice II Żabno	Werachowski Józef
Czarnowo	P K Brusy	·	I Chojnice II Brusy	Poruski Feliks
Czarnowo	P K Brusy	·	I Chojnice II Brusy	Karnowski Jan
Czersk	P K Czersk	1	I Czersk II Czersk	Lipiński Paweł
Czersk	P K Czersk	2,5	I Czersk II Czersk	Skarb Państwa Zarząd Lasów Państw.

Chojnice

Czysty dochód katastralny mk	Ogólna powierzchnia w ha	Z tego w ha					Zakłady przemysłowe, hodowle	Uwagi
		ziemi ornej	łąki i pastwiska	lasów	Nieużytk., poróżnia, dróg i. t. d.	wody		
903	71	49	8	.	14	.		
3138	978	388	50	487	32	21		
3643	828	480	85	244	3	16	gorzelnia, mleczarnia	
4245	435	368	25	40	2	.	krochmalnia	
288	124	76	19	28	1	.		
222	89	73	7	8	1	.		
150	79	26	17	31	5	.		
113	77	28	7	17	25	.		
202	68	35	8	.	25	.		
482	64	39	20	.	5	.		
101	72	42	10	2	18	.		
7285	5901	219	173	5136	346	27		

P o w i a t :

Nazwa majątku telefon	P (pocztą) K (stacja kolejowa)	Odległość od stacji kolejo- wej km	I. Sąd powiatowy II. Wójtostwo	Właściciel (dzierżawca)
Czersk	P K Czersk	1	I Czersk II Czersk	Gm. kośc.
Czersk	P K Czersk	2	I Czersk II Czersk	Sochaczewski Józef
Czyckowy	P K Brusy	.	I Chojnice II Brusy	Orlikowski Marjan
Czyckowy	P K Brusy	.	I Chojnice II Brusy	Szczęsny Ignacy
Czyckowy	P K Brusy	.	I Chojnice II Brusy	Wirkus Augustyn
Dąbrowa tel. Wiele 1	P Wiele K Lubnia	12	I Chojnice II Wiele	Lange Emil
Deregowice	K Ogorzeli i Chojnice	.	I Chojnice II Zamarte	Buchholz Gustaw
Deregowice	K Ogorzeli i Chojnice	.	I Chojnice II Zamarte	Bünger August
Deregowice	K Ogorzeli i Chojnice	.	I Chojnice II Zamarte	Karau Anna
Deregowice	K Ogorzeli i Chojnice	.	I Chojnice II Zamarte	Rynk Józef
Dzięgiel	P Chocina K Chojnice	.	I Chojnice II Zielona Chocina	Dykie Leon
Dzięgiel	P Chocina K Chojnice	.	I Chojnice II Zielona Chocina	Jankowski Józef i Gierszewski Antoni

Chojnice

Czysty dochód katastralny mk	Ogólna powierzchnia w ha	Z tego w ha					Zakłady przemysłowe, hodowle	Uwagi
		ziemi ornej	łąki i pastwiska	lasów	Nieużytk., podwórza, dróg i, t. d.	wody		
310	54	43	9	.	1	1		
90	57	25	10	10	12	.		
105	51	18	4	15	14	.		
47	54	17	2	18	17	.		
134	56	15	2	29	10	.		
3521	768	492	166	103	3	4	gorzelnia, reprodukcja uznanych zbóż	
565	122	108	9	5	.	.		
378	66	60	4	2	.	.		
431	68	60	6	2	.	.		
424	80	70	8	2	.	.		
70	77	36	28	8	5	.	należy do obw. gminnego Zielona Chocina	
73	86	15	31	23	17	.		

P o w i a t :

Nazwa majątku telefon	P (poczta) K (stacja kolejowa)	Odległość od stacji kolejo- wej km	I. Sąd powiatowy II. Wójtostwo	Właściciel dzierzawca
Dzięgiel	P Chocina K Chojnice	·	I Chojnice II Zielona Chocina	Hapka Maciej
Dzięgiel	P Chocina K Chojnice	·	I Chojnice II Zielona Chocina	Jankowski Aleksander
Giełdon	P K Męcikal	6	I Chojnice II Zamarte	Skarb Państwa Zarząd Lasów Państw.
Gliśno	P Lipnice K Chojnice	50	I Chojnice II Borzyszkowy	Ciemieński Kalikstus
Gliśno	P Lipnice K Chojnice	50	I Chojnice II Borzyszkowy	Łacki Alojzy
Gliśno	P Lipniczki K Chojnice	·	I Chojnice II Borzyszkowy	Gliszczyński Franciszek
Gliśno	P Lipniczki K Chojnice	·	I Chojnice II Borzyszkowy	Ostrowski Leon
Gliśno	P Lipniczki K Chojnice	·	I Chojnice II Borzyszkowy	Zmuda-Trzebiatowski Jan
Główczewice	P K Lubnia	·	I Chojnice II Leśno	Cisewski Maksymiljan
Główczewice	P K Lubnia	·	I Chojnice II Leśno	Kiedrowski August
Gotelp	P Gotelp K Czersk	·	I Chojnice II Łęg	Kropidłowski Damazy
Gotelp	P Gotelp K Czersk	·	I Chojnice II Łęg	Orlikowski Jan

Chojnice

Czysty dochód atastral- ny mk	Ogólna powierz- chnia w ha	Z tego w ha					Zakłady przemysłowe, hodowle	Uwagi
		ziemi ornej	łąki i pa- stwi- ska	lasów	Nie- żytk., po- dwórza, drog i t. d.	wody		
84	80	15	12	28	25	.		
76	105	27	13	50	15	.		
7977	7972	228	114	6668	564	398		
104	82	50	1	10	21	.		
296	131	58	63	5	6	.		
137	52	28	7	10	6	1		
173	62	36	5	10	11	.		
173	82	50	13	11	8	.		
157	79	49	6	25	2	.		
96	112	82	8	20	2	.		
158	53	22	24	7	.	.		
129	53	25	28	.	.	.		

P o w i a t :

Nazwa majątku telefon	P (poczta) K (stacja kolejowa)	Odległość od stacji kolejowej km	I. Sąd powiatowy II. Wójtostwo	Właściciel (dzierzawca)
Gotelp	P Gotelp K Czersk	·	I Czersk II Łęg	Wąs Franciszek
Granowo	P Ostrowite K Silno	·	I Chojnice II Pawłowo	Panske Józef
Granowo	P Ostrowite K Silno	·	I Chojnice II Pawłowo	Pokrzywiński Paweł
Granowo tel. Silno 9	P Ostrowite K Silno	·	I Chojnice II Pawłowo	Rohde Jan Augustyn
Huta	P Kosobudy K Brusy	·	I Chojnice II Kosobudy	Czapiewski Maksymiljan
Huta	P Kosobudy K Brusy	·	I Chojnice II Kosobudy	Gliszczyński Jan
Huta	P Kosobudy K Brusy	·	I Chojnice II Kosobudy	Jeżewski Jan
Huta	P Kosobudy K Brusy	·	I Chojnice II Kosobudy	Teszka Leonarda
Jarcewo tel. Chojnice 34	P Chojniczki K Powalki	3	I Chojnice II Chojniczki	Fischer Rudolf
Jarcewo (Czarłomie) tel. Chojnice 119	P Chojniczki K Powalki	3	I Chojnice II Chojniczki	Kreich Karol
Jerzmionki	P K Ogorzeliny	3	I Chojnice II Zamarte	Behrendt Jan Tomasz
Jerzmionki	P K Ogorzeliny	3	I Chojnice II Zamarte	Flatau Gustaw

Chojnice

Czysty dochód katastralny mk	Ogólna powierzchnia w ha	Z tego w ha					Zakłady przemysłowe, hodowle	Uwagi
		ziemi ornej	łąki i pastwiska	lasów	Nieużytk., porządów, dróg i t. d.	wody		
132	77	31	3	1	42	.		
1557	87	75	9	.	3	.		
1085	68	65	3	.	.	.		
1914	126	121	5	.	.	.		
86	53	21	6	25	1	.		
88	61	23	31	.	7	.		
55	61	24	12	.	25	.		
138	67	42	18	.	7	.		
4356	661	337	38	280	6	.	cegelnia, młyn, produkcja uznanych zbóż, zarod. hod. konia szlach. półkwi ang.	
4383	648	425	37	180	4	2	cegelnia	
250	54	42	6	5	1	.		
315	57	44	5	.	8	.		

Nazwa majątku telefon	(poczta) K (stacja kolejowa)	Odle- głość od stacji kolejo- wej km	I. Sąd powiatowy II. Wójtostwo	Właściciel (dzierzawca)
Jerzmionki	P K Ogorzeliny	3	I Chojnice II Zamarte	Gabriel Franciszek
Jerzmionki	P K Ogorzeliny	3	I Chojnlce II Zamarte	Schwanitz August
Jerzmic nki	P K Ogorzeliny	3	I Chojnice II Zamarte	Papenfuss Antoni
Jeziorki	P Nowacerkiew K Rytel	4	I Chojnice II Krojanty	Cłówczewski Jan
Karolewo tel. Chojnice 252	P K Chojnice	4	I Chojnice II Chojnice	Bartz Rudolf
Karsin	P Karsin K Czersk	14	I Czersk II Karsin	Żalikowski Jan
Karsin	P Karsin K Czersk	14	I Czersk II Karsin	Knitter Aleksander
Karsin	P Karsin K Czersk	14	I Czersk II Karsin	Lipski Jan
Karsin	P Karsin K Czersk	14	I Czersk II Karsin	Rekowski Franciszek
Karsin	P Karsin K Czersk	14	I Czersk II Karsin	Sroka Leon
Karsin	P Karsin K Czersk	14	I Czersk II Karsin	Trzyński Teofil
Karsin	P Karsin K Czersk	14	I Czersk II Karsin	Żalikowska Dominika

Chojnice

Czysty dochód katastralny mk	Ogólna powierzchnia w ha	Z tego w ha					Zakłady przemysłowe, hodowle	Uwagi
		ziemi ornej	łąki i pastwiska	lasów	Nieużytk., porządka, dróg i t. d.	wody		
269	56	41	4	4	7	.		
309	54	40	5	.	9	.		
543	82	63	4	7	8	.		
3290	537	380	52	100	2	3	gorzelnia, zarod. hodowla konia szlach. półkrwi	
725	117	108	4	.	3	2		należy do obw. gm. Chojnice
77	53	31	13	8	1	.		
115	96	14	6	1	75	.		
145	51	22	8	1	20	.		
89	59	19	5	1	34	.		
106	64	19	3	1	47	.		
142	60	18	.	.	42	.		
198	101	30	9	2	60	.		

P o w i a t :

Nazwa majątku telefon	P (poczta) K (stacja kolejowa)	Odległość od stacji kolejowej km	I. Sąd powiatowy II. Wójtostwo	Właściciel (dzierzawca)
Karsin	P Karsin K Czersk	14	I Czersk II Karsin	Żalikowski Józef
Kaszuba	P K Lubnia	•	I Chojnice II Leśno	Główniczewski Jan
Kaszuba	K P Lubnia	•	I Chojnice II Leśno	Główniczewski Bronisł.
Kiedrowice	P Lipnice K Chojnice	41	I Chojnice II Lipnice	Borzyszkowski Jan
Kiedrowice	P Lipnice K Chojnice	41	I Chojnice II Lipnice	Borzyszkowski Jan Sylwester
Kiedrowice	P Lipnice K Chojnice	41	I Chojnice II Lipnice	Lipiński Wincenty
Kiedrowice	P Lipnice K Chojnice	41	I Chojnice II Lipnice	Prądyński August
Klonia	P K Rytel	•	I Chojnice II Żabno	Prądyński Józef III.
Klonia	P K Rytel	•	I Chojnice II Żabno	Werochowski Augustyn
Klonia	P K Rytel	•	I Chojnice II Żabno	Koliński Józef
Klonia	P K Rytel	•	I Chojnice II Żabno	Kroplewski Jan
Klosnowo	P Chojnice K Powalki I Chojnice	2	I Chojnice II Krojanty	Skarb Państwa Zarząd Lasów Państw.

Chojnice

Czysty dochód katastralny mk	Ogólna powierzchnia w ha	Z tego w ha					Zakłady przemysłowe, hodowle	Uwagi
		ziemi ornej	łąki i pastwiska	lasów	Nieużytk., porządów, dróg i t. d.	wody		
145	87	38	2	1	46	.		
497	557	87	185	283	2	.	młyn wodny	
469	434	77	127	204	1	25	młyn wodny	
120	170	48	52	.	70	.		
137	98	59	37	.	2	.		
625	67	23	20	.	24	.		
139	139	63	38	.	38	.		
98	80	70	9	.	1	.		
55	61	21	27	12	1	.		
105	126	46	.	.	80	.		
75	91	38	.	9	44	.		
11979	9331	235	152	6692	268	1984	wyluszcarnia nasion	należy do obw. gw. Powiatki

Powiat:

Nazwa majątku telefon	P (poczta) K (stacja kolejowa)	Odległość od- stacji kolejo- wej km	I. Sąd powiatowy II. Wójtostwo	Właściciel (dzierzawca)
Kłodnia	P K Gutowiec	•	I Chojnice II Czersk	Gnaczyński Karol
Kłodnia	P K Gutowiec	•	I Chojnice II Czersk	Kliński Jan
Konarzyny	P Konarzyny K Chojnice	20	I Chojnice II Konarzyny	Kiedrowicz Tomasz
Konarzyny tel. Chojnice 1	P Konarzyny K Chojnice	20	I Chojnice II Konarzyny	Gm. kośc.
Konarzynki	P konarzyny K Chojnice	19	I Chojnice II Konarzyny	Jankowski Franciszek
Konarzynki	P Konarzyny K Chojnice	19	I Chojnice II Konarzyny	Zierold Franciszek
Kosobudy	P Kosobudy K Brusy	•	I Chojnice II Kosobudy	Karnowski Piotr
Kosobudy	P Kosobudy K Brusy	•	I Chojnice II Kosobudy	Kobierowski Andrzej
Kosobudy	P Kosobudy K Brusy	•	I Chojnice II Kosobudy	Kobierowski Michał
Kosobudy	P Kosobudy K Brusy	•	I Chojnice II Kosobudy	Kreft Leon
Kosobudy	P Kosobudy K Brusy	•	I Chojnice II Kosobudy	Osowski Franciszek
Kosobudy	P Kosobudy K Brusy	•	I Chojnice II Kosobudy	Piechowski Jan

Chojnice

Czysty dochód katastralny mk	Ogólna powierzchnia w ha	Z tego w ha					Zakłady przemysłowe, hodowle	Uwagi
		ziemi ornej	łąki i pastwiska	lasów	Nieużytk., podwórza, dróg i t. d.	wody		
83	104	59	15	30	.	.		należy do obw. gm. Czersk
573	351	156	50	140	2	3		należy do obw. gm. Czersk
.	141	57	9	50	25	.		
.	60	42	11	.	7	.		
152	196	21	5	139	31	.		
1835	340	213	44	.	3	.		
303	74	30	13	26	5	.		
100	54	14	29	10	1	.		
283	68	12	6	40	10	.		
903	144	102	24	18	.	.		
220	72	24	8	32	8	.		
363	54	27	7	17	3	.		

Powiat:

Nazwa majątku telefon	P (poczta) K (stacja kolejowa)	Odległość od stacji kolejo- wej km	I. Sąd powiatowy II. Wójtostwo	Właściciel (dzierżawca)
Kosobudy	P Kosobudy K Brusy	·	I Chojnice II Kosobudy	Szopiński Władysław
Kosobudy	P Kosobudy K Brusy	·	I Chojnice II Kosobudy	Ryngwelski Ignacy
Krojanty tel. Chojnice 32	P Nowa Cerkiew K Powalki	3	I Chojnice II Krojanty	Skarb Państwa (Pruszek Alojzy)
Kruszka tel. Nowa Cerkiew 4	P Nowa Cerkiew K Rytel	2	I Chojnice II Jeziorki	Dirks Ulrich
Kruszyn	P Przymusowo K Lubnia	·	I Chojnice II Leśno	Borzyszkowski Franc.
Kurcze	P K Czersk	8	I Czersk II Szynwałd	Słomiński Antoni
Laska	P W. Chełmy K Brusy	18	I Chojnice II W. Chełmy	Skarb Państwa Zarząd Lasów Państw.
Legbąd	P Legbąd K Czersk	10	I Czersk II Legbąd	Gornowicz Aleksandr.
Legbąd	P Legbąd K Czersk	10	I Czersk II Legbąd	Hoffmann Ignacy
Legbąd	P Legbąd K Czersk	10	I Czersk II Legbąd	Hoffmann Hilary
Lendy	P Przymusowo K Czersk	·	I Chojnice II Leśno	Gidde Richard
Leśno	P K Lubnia	·	I Chojnice II Leśno	Sikorski Edmund

Chojnice

Czysty dochód katastralny mk	Ogólna powierzchnia w ha	Z tego w ha					Zakłady przemysłowe, hodowle	Uwagi
		ziemi ornej	łąki i pastwiska	lasów	Nieużytk., po dwórza, dróg i t. d.	wody		
156	55	12	7	30	6	.		
134	56	9	5	30	12	.		
5734	755	370	88	266	30	1	gorzelnia, płatkarnia	
3061	390	300	41	25	24	.	gorzelnia, reprodukcja, uznanych zbóż	należy do obw. gm. Jeziorki
172	312	60	12	178	62	.		
90	91	34	11	1	45	.		
3617	8411	344	239	6226	389	1223		
54	53	14	22	17	.	.		
66	71	14	.	20	37	.		
271	205	100	60	40	5	.		
701	895	895		
3707	1296	359	234	579	24	100		

P o w i a t :

Nazwa majątku telefon	P (poczta) K (stacja kolejowa)	Odległość od stacji- kolejo- wej km	I. Sąd powiatowy II. Wójtostwo	Właściciel (dzierżawca)
Leśno	P K Lubnia	.	I Chojnice II Leśno	Gm. kość.
Leśno	P K Lubnia	.	I Chojnice II Leśno	Senger Józef
Lichnowy	P Lichnowy K Chojnice	.	I Chojnice II Pawłowo	Dubiński Zygfryd
Lichnowy	P Lichnowy K Chojnice	.	I Chojnice II Pawłowo	Flatau Paweł
Lichnowy	P Lichnowy K Chojnice	.	I Chojnice II Pawłowo	Fedtke Józef
Lichnowy	P Lichnowy K Chojnice	.	I Chojnice II Pawłowo	Gmina kość.
Lichnowy	P Lichnowy K Chojnice	.	I Chojnice II Pawłowo	Hoppe Teofil
Lichnowy	P Lichnowy K Chojnice	.	I Chojnice II Pawłowo	Pankau Józef
Lichnowy tel. Chojnice 277	P Lichnowy K Chojnice	.	I Chojnice II Pawłowo	Regenbrecht Józef
Lichnowy	P Lichnowy K Chojnice	.	I Chojnice II Pawłowo	Kuchenbecker August
Lichnowy	P Lichnowy K Chojnice	.	I Chojnice II Pawłowo	Ruhnke Jan
Lichnowy	P Lichnowy K Chojnice	.	I Chojnice II Pawłowo	Schulz Andrzej

Chojnice

Czysty dochód katastralny mk	Ogólna powierzchnia w ha	Z tego w ha					Zakłady przemysłowe, hodowle	U w a g i
		ziemi ornej	łąki i pastwiska	lasów	Nieużytk., porządów, dróg i t. d.	wody		
388	125	36	7	75	7	.		
239	51	17	32	1	1	.		
867	77	76	.	.	1	.		
788	93	89	3	.	1	.		
583	79	77	.	.	2	.		
852	80	77	2	.	1	.		
297	61	49	2	.	10	.		
488	60	58	.	.	2	.		
1652	168	162	3	.	3	.		
933	93	88	4	.	1	.		
322	57	52	.	4	1	.		
441	73	70	1	.	2	.		

P o w i a t :

Nazwa majątku telefon	P (poczta) K (stacja kolejowa)	Odle- głość od stacji kolejo- wej km	I Sąd powiatowy II. Wójtostwo	Właściciel (dzierzawca)
Lichnowy	P Lichnowy K Chojnice	·	I Chojnice II Pawłowo	Senske Konrad
Lichnowy	P Lichnowy K Chojnice	·	I Chojnice II Pawłowo	Świetlik Teofil
Lipienice tel. Chojnice 286	P K Chojnice	·	I Chojnice II Pawłowo	Główczewski Jan
Lipnice	P Lipnice K Chojnice	44	I Chojnice II Lipnice	Hapka Jan
Lipnice	P Lipnice K Chojnice	44	I Chojnice II Lipnice	Kiedrowski Władysł.
Lipnice	P Lipnice K Chojnice	·	I Chojnice II Lipnice	Matuszewski Karol
Lipnice	P Lipnice, K Chojnice	·	I Chojnice II Lipnice	Prądziński Wincenty
Lipnice	P Lipnice K Chojnice	·	I Chojnice II Lipnice	Ringwelski Józef
Lipnice	P Lipnice K Chojnice	·	I Chojnice II Lipnice	Trzebiatowski Józef
Lipnice	P Lipnice K Chojnice		I Chojnice II Lipnice	Wirkus Leon
Loty	P Nowa Cerkiew K Silno		I Chojnice II Sternowo	Haffert Heinrich
Loty	P Nowa Cerkiew K Silno	·	I Chojnice II Sternowo	Schulz Józef

Chojnice

Czysty dochód katastralny mk	Ogólna powierzchnia w ha	Z tego w ha					Zakłady przemysłowe, hodowle	Uwagi
		ziemi ornej	łąki i pastwiska	lasów	Nieużytk., porządki, dróg i. t. d	wody		
485	73	70	.	.	3	.		
689	62	60	.	.	2	.		należy do obw. gm. Pawłówko
2245	320	253	33	30	4	.		
79	84	52	9	.	23	.		
55	52	15	5	.	32	.		
115	104	37	64	.	1	.		
46	54	24	10	.	20	.		
42	79	42	1	.	36	.		
35	54	20	6	.	28	.		
20	51	13	4	.	34	.		
469	83	68	14	.	1	.		należy do obw. gm. Sternowo
287	53	43	7	2	1	.		należy do obw. gm. Sternowo

P o w i a t :

Nazwa majątku telefon	P (poczta) K (stacja kolejowa)	Odległość od stacji kolejowej km	I. Sąd powiatowy II. Wójtostwo	Właściciel (dzierżawca)
Lubnia	P K Lubnia	.	I Chojnice II Leśno	Bruski Konrad
Lubnia	P K Lubnia	.	I Chojnice II Leśno	Bruski Józef
Lubnia	P K Lubnia	.	I Chojnice II Leśno	Dobek Karolina
Lubnia	P K Lubnia	.	I Chojnice II Leśno	Dolny Józef
Lubnia	P K Lubnia	.	I Chojnice II Leśno	Główczewski Wincenty
Lubnia	P K Lubnia	.	I Chojnice II Leśno	Maćkowski Jan
Lubnia	P K Lubnia	.	I Chojnice II Leśno	Miszewski Paweł
Lubnia	P K Lubnia	.	I Chojnice II Leśno	Główczewski Edmund
Lubnia	P K Lubnia	.	I Chojnice II Leśno	Skwierawska Marjanna
Luboń	P Zapceń K Chojnice	48	I Chojnice II Lipnice	Adamczyk Cecylja
Luboń	P Zapceń K Chojnice	48	I Chojnice II Lipnice	Bielawa Józef
Luboń	P Zapceń K Chojnice	48	I Chojnice II Lipnice	Borzyszkowski Jan

Chojnice

Czysty dochód katastralny mk	Ogólna powierzchnia w ha	Z tego w ha					Zakłady przemysłowe, hodowle	Uwagi
		ziemi ornej	łąki i pa- stwi- ska	lasów	Nieu- żytk., po- dwórza, drog i t d.	woda		
80	60	9	4	.	47	.		
107	67	28	3	.	36	.		
78	103	13	7	.	83	.		
117	101	18	4	.	79	.		
116	105	34	2	64	5	.		
142	159	30	11	116	2	.		
267	148	65	8	70	5	.		
138	58	44	5	.	9	.		
194	176	72	8	96	.	.		
26	51	46	.	.	5	.		
144	243	65	19	6	14	139		
77	72	50	10	7	5	.		

Powiat:

Nazwa majątku telefon	P (poczta) K (stacja kolejowa)	Odległość od stacji kolejowej km	I. Sąd powiatowy II. Wójtostwo	Właściciel (dzierzawca)
Luboń	P Zapceń K Chojnice	48	I Chojnice II Lipnice	Dorawa Józef
Luboń	P Zapceń K Chojnice	48	I Chojnice II Lipnice	Hinz Leon
Luboń	P Zapceń K Chojnice	48	I Chojnice II Lipnice	Kaszubowski Józef
Luboń	P Zapceń K Chojnice	48	I Chojnice II Lipnice	Prądyński Jakób
Luboń	P Zapceń K Chojnice	48	I Chojnice II Lipnice	Stoltmann Franc,
Luboń	P Zapceń K Chojnice	48	I Chojnice II Lipnice	Wirkus Franciszek
Lutom	P Rytel K Rytel	.	I Chojnice II Rytel	Skarb Państwa
Łąkie	P Brzeźno K Chojnice	52	I Chojnice II Brzeźno	Gmina Łąkie
Łąkie	P Brzeźno K Chojnice	52	I Chojnice II Brzeźno	Günther Stefan
Łąkie	P Brzeźno K Chojnice	52	I Chojnice II Brzeźno	Lonski Jan
Łąkie	P Brzeźno K Chojnice	52	I Chojnice II Brzeźno	Zmuda-Trzebiatowski Augustyn
Łąkie	P Brzeźno K Chojnice	52	I Chojnice II Brzeźno	Zmuda-Trzebiatowski Bernard

Chojnice

Czysty dochód katastralny mk	Ogólna powierzchnia w ha	Z tego w ha					Zakłady przemysłowe, hodowle	Uwagi
		ziemi ornej	łąki i pastwiska	lasów	Nieużytk., porządki, drogi i t. d.	woda		
69	93	45	14	15	19	.		
27	53	35	4	5	4	5		
60	151	85	30	18	12	6		
57	115	75	25	10	5	.		
35	88	45	6	12	25	.		
157	168	100	20	20	28	.		
663	84	77	6	.	1	.		
97	255		
78	85	34	1	15	35	.		
227	240	59	3	.	88	90		
102	108	32	1	50	25	.		
129	63	31	2	12	18	.		

P o w i a t :

Nazwa majątku telefon	P (poczta) K (stacja kolejowa)	Odle- głość od stacji kolejo- wej km	I. Sąd powiatowy II. Wójtostwo	Właściciel (dzierżawca)
Łąkie	P Brzeżno K Chojnice	52	I Chojnice II Brzeżno	Zmuda-Trzebiatowski Józef
Łąkie	P Brzeżno K Chojnice	52	I Chojnice II Brzeżno	Zmuda-Trzebiatowski Jan
Łąkie	P Brzeżno K Chojnice	52	I Chojnice II Brzeżno	Zmuda-Trzebiatowski I Józef
Łąkie	P Brzeżno K Chojnice	52	I Chojnice II Brzeżno	Zmuda-Trzebiatowska Anastazja
Łęg	P K Łęg	.	I Czersk II Łęg	Gm. Kość.
Łosiny	P Przymusowo K Czersk	.	I Czersk II Cis	Zemke Marjanna
Małe Chełmy	P M. Chełmy K Brusy	7	I Chojnice II —	Butzlaff Michał
Małe Chełmy	P M. Chełmy K Brusy	7	I Chojnice II —	Gliszczyński Jan
Małe Chełmy	P M. Chełmy K Brusy	7	I Chojnice II —	Łosiński Paweł
Małe Chełmy	P M. Chełmy K Brusy	7	I Chojnice II —	Januszewski Władysław
Małe Chełmy	P M. Chełmy K Brusy	7	I Chojnice II —	Polczyński Leon
Małe Glišno	P K Brusy	.	I Chojnice II Kosobudy	Leszczyński Jan

Chojnice

Czysty dochód katastralny mk	Ogólna powierzchnia w ha	Z tego w ha					Zakłady przemysłowe, hodowle	Uwagi
		ziemi ornej	łąki i pa- stwi- ska	lasów	Nieu- żytk., po- dwórza, dróg i t. d.	wody		
136	181		
91	60	26	3	15	7	25		
90	93	33	3	15	42	.		
153	80	64	1	12	3	.		
390	91	82	8	1	.	.		
179	132	40	22	20	50	.		
91	95	28	11	.	56	.		
133	63	41	7	.	15	.		
166	86	42	12	.	32	.		
155	58	38	20	.	.	.		
232	289	14	57	218	.	.		
167	75	53	21	.	1	.		

P o w i a t :

Nazwa majątku telefon	P (poczta) K (stacja kolejowa)	Odle- głość od stacji kolejo- wej km	I. Sąd powiatowy II. Wójtostwo	Właściciel (dzierzawca)
Małe Glišno	P K Brusy	•	I Chojnice II Kosobudy	Lipiński Jan
Małe Glišno	P K Brusy	•	I Chojnice II Kosobudy	Przytarski Konstantyn
Małe Glišno	P K Brusy	•	I Chojnice II Kosobudy	Sikorski Franciszek
Męcikał	P K Męcikał	•	I Chojnice II Żabno	Dallek Marcin
Męcikał	P K Męcikał	•	I Chojnice II Żabno	Główczewski Jan
Męcikał	P K Męcikał	•	I Chojnice II Żabno	Januszewski Tomasz
Męcikał	P K Męcikał	•	I Chojnice II Żabno	Januszewski Teodor
Męcikał	P K Męcikał	•	I Chojnice II Żabno	Jażdzewski Wincenty
Męcikał	P K Męcikał	•	I Chojnice II Żabno	Kobierowski Jan
Męcikał	P K Męcikał	•	I Chojnice II Żabno	Kroplewski Paweł
Męcikał	P K Męcikał	•	I Chojnice II Żabno	Orlikowski Wincenty
Męcikał	P K Męcikał	•	I Chojnice II Żabno	Pestka Stefan

Chojnice

Czysty dochód katastralny mk	Ogólna powierzchnia w ha	Z tego w ha					Zakłady przemysłowe, hodowle	Uwagi
		ziemnej	łąki i pastwiska	lasów	Nieużytk., podwórza, dróg i t. d.	wody		
240	92		
176	53	33	3	.	17	.		
140	75	14	3	14	17	.		
33	72	21	4	22	25	.		
59	80	20	.	10	50	.		
169	323	80	13	150	75	5		
101	100	17	1	55	27	.		
40	69	21	17	25	6	.		
43	62	47	1	25	9	.		
80	98	34	5	46	13	.		
35	54	3	32	13	20	.		
49	187	59	15	110	10	2		

P o w i a t :

Nazwa majątku telefon	P (poczta) K (stacja kolejowa)	Odie- głość od stacji kolejo- wej km	I. Sąd powiatowy II. Wójtostwo	Właściciel (dzierzawca)
Mielno	P Ziel.-Chocina K Chojnice	25	I Chojnice II Z.-Chocina	Gliszczyński Jan
Mielno	P Ziel.-Chocina K Chojnice	25	I Chojnice II Z.-Chocina	Gliszczyński Teodor
Mielno	P Ziel.-Chocina K Chojnice	25	I Chojnice II Z.-Chocina	Gliwa Mareli
Mielno	P Ziel.-Chocina K Chojnice	25	I Chojnice II Z.-Chocina	Kiedrowski Józef III
Mielno	P Ziel.-Chocina K Chojnice	25	I Chojnice II Z.-Chocina	Kiedrowski Józef I
Mielno	P Ziel.-Chocina K Chojnice	25	I Chojnice II Z.-Chocina	Orłowski Robert
Mielno	P Ziel.-Chocina K Chojnice	25	I Chojnice II Z.-Chocina	Prądyńska Dominika
Mielno	P Ziel.-Chocina K Chojnice	25	I Chojnice II Z.-Chocina	Prądziński Wincenty
Mielno	P Ziel.-Chocina K Chojnice	25	I Chojnice II Z.-Chocina	Sielski Jakób
Mielno	P Ziel.-Chocina K Chojnice	25	I Chojnice II Z.-Chocina	Stoltmann Michał
Mielno	P Ziel.-Chocina K Chojnice	25	I Chojnice II Z.-Chocina	Szypiat Józef
Mielno	P Ziel.-Chocina K Chojnice	25	I Chojnice II Z.-Chocina	Wirkus Wojciech

Chojnice

Czysty dochód katastralny mk	Ogólna powierzchnia w ha	Z tego w ha					Zakłady przemysłowe, hodowle	Uwagi
		ziemi ornej	łąki i pastwiska	lasów	Nieużytk., po-dwórza, dróg i. t. d.	wody		
113	84	69	5	3	7	.		
93	99	75	9	8	7	.		
86	95	49	10	.	36	.		
50	87	21	23	23	20	.		
42	74	24	14	34	2	.		
89	160	65	23	22	50	.		
100	83	31	23	.	17	13		
86	122	59	35	16	12	.		
78	87	38	14	30	5	.		
63	103	27	6	46	24	.		
55	85	32	3	20	30	.		
59	57	17	21	.	19	.		

P o w i a t :

Nazwa majątku telefon	P (poczta) K (stacja kolejowa)	Odległość od stacji kolejowej km	I. Sąd powiatowy II. Wójtostwo	Właściciel (dzierzawca)
Młynki	P Nowa-Cerkiew K Ryteł	1	I Chojnice II Krojanty	Drewek Leon
Mokre	P Mokre K Czersk	5	I Czersk II Mokre	Szyca Leon
Moszczenica	P K Ogorzeliny	8	I Chojnice II Zamarte	Kowalski Józef
Moszczenica	P K Ogorzeliny	8	I Chojnice II Zamarte	Gatzke Józef
Moszczenica	P K Ogorzeliny	8	I Chojnice II Zamarte	Sułkowski Jan
Moszczenica	P K Ogorzeliny	8	I Chojnice II Zamarte	Kowalska Katarzyna
Moszczenica	P K Ogorzeliny	8	I Chojnice II Zamarte	Hackert Wojciech
Moszczenica	P K Ogorzeliny	8	I Chojnice II Zamarte	Senske Andrzej
Nieżórawa	P K Gutowiec	3	I Chojnice II Cis	Kliński Włodzimierz
Nieżórawa	P K Gutowiec	3	I Chojnice II Cis	Gnaciński Karol
Niwy	P Kamień K Ogorzeliny	10	I Chojnice II Zamarte	Doogs Herman
Niwy	P Kamień K Ogorzeliny	10	I Chojnice II Zamarte	Gmina Kościelna

Chojnice

Czysty dochód katastralny mk	Ogólna powierzchnia w ha	Z tego w ha					Zakłady przemysłowe, hodowle	Uwagi
		ziemi ornej	łąki i pastwiska	lasów	Nieużytk., podwórza, dróg i. t. d.	wody		
339	85	45	57	.	3	.		
222	69	48	12	1	8	.		
241	81	51	5	22	3	.		
303	58	40	9	9	.	.		
257	59	46	4	7	2	.		
404	71	51	5	15	.	.		
345	88	68	4	16	.	.		
354	76	58	4	14	.	.		
595	350	200	25	55	64	6		
82	105	52	13	25	13	2		
498	128	100	20	8	.	.		
2064	182	152	29	.	1	.		

P o w i a t :

Nazwa majątku telefon	P (poczta) K (stacja kolejowa)	Odle- głość od stacji kolejo- wej km	I. Sąd powiatowy II. Wójtostwo	Właściciel dzierzawca
Niwy	P Kamień K Ogorzeliny	10	I Chojnice II Zamarte	Kanenberg August
Niwy	P Kamień K Ogorzeliny	10	I Chojnice II Zamarte	Łukowicz Władysław
Nowacerkiew Szlach. tel. Chojnice 2	P Nowacerkiew K Rytel	6	I Chojnice II Sternowo	Szyszke Alfred
Nowacerkiew Król.	P Nowacerkiew K Raclawki	5	I Chojnice II Sternowo	Köhn Wojciech
Nowacerkiew Król.	P Nowacerkiew K Raclawki	5	I Chojnice II Sternowo	Gm. Kość.
Nowacerkiew Król.	P Nowacerkiew K Raclawki	5	I Chojnice II Sternowo	Pokrzywnicki Jerzy
Nowacerkiew Król.	P Nowacerkiew K Raclawki	5	I Chojnice II Sternowo	Sartowski Józef Jan
Nowa Karczma	P Chocina K —	.	I Chojnice II Żychce	Greinert Hermann
Ogorzeliny tel. Ogorzeliny 5	P K Ogorzeliny	.	I Chojnice II Ogorzeliny	Goretzki Jan
Ogorzeliny	P K Ogorzeliny	.	I Chojnice II Ogorzeliny	Janowski Piotr
Ogorzeliny	P K Ogorzeliny	.	I Chojnice II Ogorzeliny	Skarb Państwa
Ogorzeliny	P K Ogorzeliny	.	I Chojnice II Ogorzeliny	Papenfuss Antoni

Chojnice

Czysty dochód katastralny mk	Ogólna powierzchnia w ha	Z tego w ha					Zakłady przemysłowe, hodowle	Uwagi
		ziemi ornej	łąki i pastwiska	lasów	Nieużytk., pu-dwórza, dróg i t. d.	wody		
391	128	110	16	2	.	.		
2692	674	461	43	165	5	.	gorzelnia	
1630	379	296	24	53	6	.		
467	56	50	6	.	.	.		
885	144	119	13	4	8	.		
1124	107	100	6	.	1	.	zar. hodowla konia szlach. półkwi	
478	57	52	5	.	.	.		
368	286	160	20	60	34	12		należy do obw. gm. Kiełpiniek
930	102	90	10	2	.	.		
1456	108	104	2	.	2	.		
737	68	65	2	.	1	.		
1008	93	85	5	3	.	.		

Powiat:

Nazwa majątku telefon	P (poczta) K (stacja kolejowa)	Odległość od stacji kolejowej km	I. Sąd powiatowy II. Wojtostwo	Właściciel (dzierzawca)
Orlik	P Lubnia K —	•	I Chojnice II Leśno	Cohn Gustaw
Osowo	P Karsin K Czersk	17	I Czersk II Karsin	Bruski Aleksander II
Osowo	P Karsin K Czersk	17	I Czersk II Karsin	Bruski Mieczysław
Osowo	P Karsin K Czersk	17	I Czersk II Karsin	Czapiewski Franc.
Osowo	P Karsin K Czersk	17	I Czersk II Karsin	Czapiewski Jan
Ostrowite tel. Silno 2	P Ostrowite K Silno	2,5	I Chojnice II Silno	Behnke Franciszek
Ostrowite	P Ostrowite K Silno	2,5	I Chojnice II Silno	Behnke Józef
Ostrowite	P Ostrowite K Silno	2,5	I Chojnice II Silno	Behnke Leon
Ostrowite tel. Silno 17	P Ostrowite K Silno	2,5	I Chojnice II Silno	Behrendt Andrzej
Ostrowite	P Ostrowite K Silno	2,5	I Chojnice II Silno	Gatz Fryda

SPÓŁKA OSADNICZA w POZNANIU Sp. Akc.
dawn. BANK OSADNICZY Sp. Akc.

TELEFON Nr. 31-16

POZNAŃ

UL. GWARNA Nr. 18

I p.

instytucja upoważniona przez Min. Ref. Roln.
do parcelacji majątków ziemskich załatwia

PARCELACJE I WNIOSKI O WYŁĄCZENIE szybko - celowo - fachowo

Chojnice

Czysty dochód katastralny mk	Ogólna powierzchnia w ha	Z tego w ha					Zakłady przemysłowe, hodowle	U w a g i
		ziemi ornej	łąki i pastwiska	lasów	Nieużytk., podwórza, dróg i t. d.	wody		
151	52	24	17	7	4	.		
71	58	19	8	1	30	.		
80	55	24	7	1	23	.		
114	50	12	8	.	30	.		
108	60	13	7	.	40	.		
1020	76	67	9	.	.	.		
867	68	59	9	.	.	.		
765	54	43	7	.	4	.		
860	83	75	8	.	.	.		
763	87	80	7	.	.	.		

POMORSKA DRUKARNIA ROLNICZA S. A. TORUŃ

DZIAŁ ARTYSTYCZNEJ LITOGRAFJI

wykonuje druki luksusowe, akeje, papiery wartościowe, mapy, wykresy wielobarwne i t. p.

Powiat:

Nazwa majątku telefon	P (poczta) K (stacja kolejowa)	Odległość od stacji kolejowej km	I. Sąd powiatowy II. Wójtostwo	Właściciel (dzierzawca)
Ostrowite	P Ostrowite K Silno	2,5	I Chojnice II Silno	Gierszewski Jan
Ostrowite	P Ostrowite K Silno	2,5	I Chojnice II Silno	Gmina kośc.
Ostrowite	P Ostrowite K Silno	2,5	I Chojnice II Silno	Konitzer Franciszek
Ostrowite	P Ostrowite K Silno	2,5	I Chojnice II Silno	Nelke Józef
Ostrowite	P Ostrowite K Silno	2,5	I Chojnice II Silno	Nelke Jadwiga
Ostrowite tel. Silno 15	P Ostrowite K Silno	2,5	I Chojnice II Silno	Piwonka Arnold
Ostrowite	P Ostrowite K Silno	2,5	I Chojnice II Silno	Prączyński Antoni
Ostrowite tel. Silno 8	P Ostrowite K Silno	2,5	I Chojnice II Silno	Janowitz Ambroży
Ostrowite	P Ostrowite K Silno	.	I Chojnice II Silno	Schreiber Leon
Ostrowite	P Lipnice K Chojnice	43	I Chojnice	Wera Augustyn
Ostrowite	P Lipnice K Chojnice	43	I Chojnice	Tyberski Antoni
Ostrowite	P Lipnice K Chojnice	43	I Chojnice	Lipiński Józef

Chojnice

Czysty dochód katastralny mk	Ogólna powierzchnia w ha	Z tego w na					Zakłady przemysłowe, hodowle	Uwagi
		ziemi ornej	łąki i pastwiska	lasów	Nieżytk., poroźnia, dróg i t. d.	wody		
710	61	52	5	.	4	.		
926	60	20	12	.	28	.		
898	81	75	4	.	2	.		
880	76	67	7	.	2	.		
593	54	48	6	.	.	.		
1583	199	178	10	1	.	10	reprod. uznanych zbóż, zarodowa hodowla konia szlachetnego półkrwi	
49	62	17	45	.	.	.		
2349	230	210	3	17	.	.		
949	86	71	10	.	5	.		
19	62	12	25	.	25	.		
38	115	35	10	.	68	.		
50	60	20	38	.	1	1		

P o w i a t :

Nazwa majątku telefon	P (poczta) K (stacja kolejowa)	Odległość od stacji kolejowej km	I.Sąd powiatowy II. Wójtostwo	Właściciel (dzierzawca)
Ostrowite	P Lipnice K Chojnice	43	I Chojnice	Lemańczyk Józef
Ostrowite	P Lipnice K Chojnice	43	I Chojnice	Ollik Józefina
Osusznica	P Lipnice K Chojnice	•	I Chojnice II Borowe	Gierszewski Jan
Osusznica	P Lipnice K Chojnice	•	I Chojnice II Borowe	Hapka Marcin
Osusznica	P Lipnice K Chojnice	•	I Chojnice II Borowe	Hapka Mikołaj
Osusznica	P Lipnice K Chojnice	•	I Chojnice II Borowe	Stoltmann Wojciech
Pokrzywno	P K Męcikał	•	I Chojnice II Męcikał	Pestka Jan
Prądzona	P Lipnice K Chojnice	44	I Chojnice II Lipnice	Brzeziński Jan
Prądzona	P Lipnice K Chojnice	44	I Chojnice II Lipnice	Wnuk-Lipiński
Prądzona	P Lipnice K Chojnice	44	I Chojnice II Lipnice	Gliszczyńska Anna
Prądzona	P Lipnice K Chojnice	44	I Chojnice II Lipnice	Łacki August
Prądzona	P Lipnice K Chojnice	44	I Chojnice II Lipnice	Łacka Paulina

Chojnice

Czysty dochód katastralny mk	Ogólna powierzchnia w ha	Z tego w ha					Zakłady przemysłowe, hodowle	Uwagi
		ziemi ornej	łąki i pa- stwi- ska	lasów	Nie- żytk., po- dwórza, drog i t. d.	wody		
47	59	25	15	.	18	1		
33	54	20	10	2	24	.		
54	54	4	20	5	25	.		
96	86	1	25	5	20	.		
152	140	56	54	5	25	.		
81	77	20	31	4	22	.		
48	187	58	4	100	25	.	należy do obw. gm. Męcikal	
72	70	62	2	.	6	.		
68	75	44	22	.	9	.		
49	53	36	5	.	12	.		
100	72	19	1	.	52	.		
138	127	84	4	1	38	.		

Powiat:

Nazwa majątku telefon	(pocztą) K (stacja kolejowa)	Odie- głość od stacji kolejo- wej km	I. Sąd powiatowy II. Wójtostwo	Właściciel (dzierzawca)
Prądzona	P Lipnice K Chojnice	44	I Chojnice II Lipnice	Prądyński Feliks
Prądzona	P Lipnice K Chojnice	44	I Chojnice II Lipnice	Stanisławski Leon
Prądzonka	P Zapceń K Chojnice	48	Chojnice II Lipnice	Prądyński Piotr
Prądzonka	P Zapceń K Chojnice	48	Chojnice II Lipnice	Wirkus Jan
Prądzonka	P Zapceń K Chojnice	48	Chojnice II Lipnice	Wirkus Wiktor
Prądzonka	P Zapceń K Chojnice	48	I Chojnice II Lipnice	Kopiewski Szczepan
Przymuszewo	P Przymuszewo K Brusy	16	I Chojnice II W. Chelmy	Skarb Państwa Zarząd Lasów Państw.
Przytarnia	P Wiele K Lubnia	12	I Chojnice II Wiele	Bruski Jan
Przytarnia	P Wiele K Lubnia	12	I Chojnice II Wiele	Kiedrowski Maksymiljan
Przytarnia	P Wiele K Lubnia	12	I Chojnice II Wiele	Orlikowska Helena
Przytarnia	P Wiele K Lubnia	12	I Chojnice II Wiele	Pastwa Ignacy
Przytarnia	P Wiele K Lubnia	12	I Chojnice II Wiele	Zabrocka Antonia

Chojnice

Czysty dochód katastralny mk	Ogólna powierzchnia w ha	Z tego w ha					Zakłady przemysłowe, hodowle	Uwagi
		ziemi ornej	łąki i pastwiska	lasów	Nieużytk., porządów, eróg i t. d.	wody		
61	60	50	7	.	3	.		
90	71	47	4	.	20	.		
67	56	32	1	.	23	.		
135	120	51	25	14	30	.		
104	72	40	5	5	22	.		
49	53	36	5	.	10	2		
3349	7269	381	125	6140	490	133		
264	273	48	7	31	187	.		
251	136	53	16	50	17	.		
200	94	64	5	25	.	.		
106	90	24	26	.	.	.		
223	112	36	75	.	1	.		

P o w i a t :

Nazwa majątku telefon	P (poczta) K (stacja kolejowa)	Odle- głość od stacji kolejo- wej km	I. Sąd powiatowy II. Wójtostwo	Właściciel (dzierzawca)
Pustki	P Gotelp K Czersk	·	I Chojnice II Gotelp	Piątek Tomasz
Raławki	P K Silno	·	I Chojnice II Pawłowo	Nagel Walter
Rolbik	P M. Chelmy K Brusy	10	I Chojnice II W. Chelmy	Czapiewski Franciszek
Rolbik	P M. Chelmy K Brusy	10	I Chojnice II W. Chelmy	Kręcki Franciszek
Rolbik	P M. Chelmy K Brusy	10	I Chojnice II W. Chelmy	Przytarski Konstanty
Rolbik	P M. Chelmy K Brusy	10	I Chojnice II W. Chelmy	Warnke Szymon
Rytel	P K Rytel	·	I Chojnice II Rytel	Drewek Franciszek
Rytel	P K Rytel	·	I Chojnice II Rytel	Kosiedowski Józef
Rytel	P K Rytel	·	I Chojnice II Rytel	Kosiedowski Brunon
Rytel	P K Rytel	·	I Chojnice II Rytel	Krencki Karol
Rytel	P K Rytel	·	I Chojnice II Rytel	Krencki Aleksander
Rytel	P K Rytel	·	I Chojnice II Rytel	Pozorski Teofil

Chojnice

Czysty dochód katastralny mk	Ogólna powierzchnia w ha	Z tego w ha					Zakłady przemysłowe, hodowle	Uwagi
		ziemi ornej	łąki i pastwiska	lasów	Nieużytk., podwórza, dróg i. t. d	wody		
57	60	13	10	1	36	.		należy do obw. gm. Gotelg
4796	460	424	29	3	3	1		
62	71	16	6	34	15	.		
68	103	14	7	62	20	.		
151	216	51	10	150	5	.		
209	244	73	11	140	20	.		
99	108	65	30	14	.	.		
268	250	91	64	85	10	.		
62	81	14	16	50	1	.		
55	68	21	21	22	2	2		
44	61	35	21	2	3	.		
101	104	59	1	24	20	.		

P o w i a t :

Nazwa majątku telefon	P (poczta) K (stacja kolejowa)	Odległość od stacji kolejowej km	I. Sąd powiatowy II. Wójtostwo	Właściciel (dzierzawca)
Rytel nadl.	P K Rytel	•	I Chojnice II Rytel	Skarb Państwa Zarząd Lasów Państw.
Silno	P K Silno	•	I Chojnice II Silno	Follcher Alfons
Silno	P K Silno	•	I Chojnice II Silno	Follcher Konrad
Silno	P K Silno	•	I Chojnice II Silno	Gierszewski Augustyn
Silno	P K Silno	•	I Chojnice II Silno	Gm. Kośc.
Silno tel. Silno 11	P K Silno	•	I Chojnice II Silno	Dr. Piórek Władysław
Silno	P K Silno	•	I Chojnice II Silno	Rosentreter Konrad
Silno	P K Silno	•	I Chojnice II Silno	Schwemin Paweł
Skorzewo	P Przymuszewo K Lubnia	•	I. Chojnice II. Leżno	Kaszubowski Franc.
Skorzewo	P Przymuszewo K Lubnia	•	I Chojnice II Leżno	Mikołajczyk Teofil
Skorzewo	P Przymuszewo K Lubnia	•	I Chojnice II Leżno	Ostrowski Jan
Skorzewo	P Przymuszewo K Lubnia	•	I Chojnice II Leżno	Pepliński Bernard
Sławęcin	P Lichnowy K Ogorzelnicy	4	I Chojnice II Sławęcin	Berendt Michał

Chojnice

Czysty dochód katastralny mk	Ogólna powierzchnia w ha	Z tego w ha					Zakłady przemysłowe, hodowle	Uwagi
		ziemi ornej	łąki i pastwiska	lasów	Nieużytk., podwórza, dróg i t. d.	wody		
10358	7353	381	105	6393	322	152		
967	85	79	3	3	.	.		
682	52	50	2	.	.	.		
811	69	63	6	.	.	.		
900	82	78	3	.	1	.		
3883	287	263	21	.	3	.		
390	53	50	3	.	.	.		
719	56	53	3	.	.	.		
85	81	41	9	3	28	.		
81	58	38	4	1	15	.		
91	71	36	5	2	28	.		
181	150	130	16	1	3	.		
515	53	42	9	.	2	.		

Powiat:

Nazwa majątku telefon	(poczta) K (stacja kolejowa)	Odległość od stacji kolejowej km	I. Sąd powiatowy II. Wójtostwo	Właściciel (dzierzawca)
Sławęcín tel. Ogorzelińny 4	P Lichnowy K Ogorzelińny	4	I Chojnice II Sławęcín	Bleck August
Sławęcín	P Lichnowy K Ogorzelińny	4	I Chojnice II Sławęcín	Brauer Jan
Sławęcín	P Lichnowy K Ogorzelińny	4	I Chojnice II Sławęcín	Brill August
Sławęcín	P Lichnowy K Ogorzelińny	4	I Chojnice II Sławęcín	Brill Michał
Sławęcín	P Lichnowy K Ogorzelińny	4	I Chojnice II Sławęcín	Kuchenbecker Józef
Sławęcín	P Lichnowy K Ogorzelińny	4	I Chojnice II Sławęcín	Lappke Jakób
Sławęcín	P Lichnowy K Ogorzelińny	4	I Chojnice II Sławęcín	Panske August
Sławęcín	P Lichnowy K Ogorzelińny	4	I Chojnice II Sławęcín	Semrau August
Sławęcín	P Lichnowy K Ogorzelińny	4	I Chojnice II Sławęcín	Tuschik Ignacy
Sternowo	P Nowacerkiew K Ryteł	6	I Chojnice II Sternowo	Gmina Sternowo
Sternowo (Nicponie)	P Nowacerkiew K Silno	5	I Chojnice II Sternowo	Haffert Heinrich
Sternowo (Nicponie)	P Nowacerkiew K Silno	5	I Chojnice II Sternowo	Schulz Józef

Choinice

Czysty dochód katastralny mk	Ogólna powierzchnia w ha	Z tego w ha					Zakłady przemysłowe, hodowle	Uwagi
		ziemi ornej	łąki i pastwiska	lasów	Nieużytk., podwórza, dróg i. t. d.	wody		
1709	130	102	24	.	4	.		
1119	82	70	12	.	.	.		
567	67	62	5	.	.	.		
681	57	45	11	.	1	.		
918	92	84	8	.	.	.		
950	83	73	10	.	.	.		
663	65	46	5	.	14	.		
867	82	64	18	.	.	.		
595	51	42	8	.	1	.		
287	60	47	10	.	3	.		
469	82	64	15	.	3	.		
287	53	39	4	.	10	.		

P o w i a t :

Nazwa majątku telefon	P (poczta) K (stacja kolejowa)	Odle- głość od stacji kolejo- wej km	I. Sąd powiatowy II. Wójtostwo	Właściciel (dzierżawca)
Swornigacie	P Swornigacie K Męcikał	13	I Chojnice II W. Chełmy	Borzychowski Wawrzyniec
Swornigacie	P Swornigacie K Męcikał	13	I Chojnice II W. Chełmy	Bruski Franciszek
Swornigacie	P Swornigacie K Męcikał	13	I Chojnice II W. Chełmy	Gemba Franciszek
Swornigacie	P Swornigacie K Męcikał	13	I Chojnice II W. Chełmy	Gliszczyński Bronisław
Swornigacie	P Swornigacie K Męcikał	13	I Chojnice II W. Chełmy	Gostomczyk L.
Swornigacie	P Swornigacie K Męcikał	13	I Chojnice II W. Chełmy	Jażdżewski Jan
Swornigacie	P Swornigacie K Męcikał	13	I Chojnice II W. Chełmy	Jażdżewski Jan
Swornigacie	P Swornigacie K Męcikał	13	I Chojnice II W. Chełmy	Jażdżewski Tomasz
Swornigacie	P Swornigacie K Męcikał	13	I Chojnice II W. Chełmy	Lemańczyk L.
Swornigacie	P Swornigacie K Męcikał	13	I Chojnice II W. Chełmy	Rudnik P.
Swornigacie	P Swornigacie K Męcikał	13	I Chojnice II W. Chełmy	Szulc Paweł
Swornigacie	P Swornigacie K Męcikał	13	I Chojnice II W. Chełmy	Szulc Paweł

Chojnice

Czysty dochód katastralny mk	Ogólna powierzchnia w ha	Z tego w ha					Zakłady przemysłowe, hodowle	Uwagi
		ziemi ornej	łąki i pastwiska	lasów	Nieużytk., podwórza, dróg i t. d.	wody		
17	51	12	1	.	38	.		
71	86	21	4	.	61	.		
24	65	14	1	.	50	.		
76	71	24	5	.	42	.		
48	70	16	3	1	50	.		
87	126	40	3	48	35	.		
44	57	26	6	.	25	.		
120	131	64	1	.	66	.		
79	162	60	7	.	100	.		
142	170	17	7	96	50	.		
24	65	20	1	.	44	.		
82	96	18	2	.	76	.		

Powiat:

Nazwa majątku telefon	P (poczta) K (stacja kolejowa)	Odległość od stacji kolejowej km	I. Sąd powiatowy II. Wójtostwo	Właściciel (dzierzawca)
Swornigacie	P Swornigacie K Męcikał	13	I Chojnice II W. Chełmy	Stoltmann Wincenty
Swornigacie	P Swornigacie K Męcikał	13	I Chojnice II W. Chełmy	Thiede Wincenty
Szenfeld	P K Chojnice	4	I Chojnice II Zamarte	Lapke Maciej
Szenfeld tel. Chojnice 287	P K Chojnice	4	I Chojnice II Zamarte	Wolszlegier Władysław
Szenfeld	P K Chojnice	4	I Chojnice II Zamarte	Gm. Kośc.
Twarożnica	P K Czersk	5	I Chojnice II Cis	Skarb Państwa Zarząd Lasów Państw.
Uboga	P K Rytel	.	I Chojnice II Rytel	Owsiany Stanisław
Wdzydze Tucholskie	P Borsk K Lubnia	15	I Chojnice II Wiele	Lipski Józef
Wdzydze Tucholskie	P Borsk K Lubnia	15	I Chojnice II Wiele	Miętki Jan
Wdzydze Tucholskie	P Borsk K Lubnia	15	I Chojnice II Wiele	Miętki Paweł
Wdzydze Tucholskie	P Borsk K Lubnia	15	I Chojnice II Wiele	Narloch Paweł
Wdzydze Tucholskie	P Borsk K Lubnia	15	I Chojnice II Wiele	Stolz Aleksander

Chojnice

Czysty dochód atastralny mk	Ogólna powierzchnia w ha	Z tego w ha					Zakłady przemysłowe, hodowle	Uwagi
		ziemi ornej	łąki i pastwiska	lasów	Nie-żytk., podwórza, dróg i t. d.	wody		
264	280	32	5	143	100	.		
100	76	31	7	.	38	.		
629	53	52	.	.	1	.		
6769	624	582	21	16	5	.	gorzelnia	
741	68	67	.	.	1	.		
4865	4219	105	119	3760	71	164		częściowe w powiecie Tucholskim
635	323	167	43	104	9	.		
88	87	53	7	.	27	.		
67	80	35	10	.	35	.		
39	59	35	4	.	20	.		
51	77	32	5	.	40	.		
43	51	32	7	.	12	.		

P o w i a t :

Nazwa majątku telefon	P (poczta) K (stacja kolejowa)	Odle- głość od stacji kolejo- wej km	I. Sąd powiatowy II. Wójtostwo	Właściciel dzierzawca
Wdzydze Tucholskie	P Borsk K Lubnia	15	I Chojnice II Wiele	Trzymiski Jan
Wiele	P Wiele K Lubnia	9	I Chojnice II Wiele	Czapiewski Teofil
Wiele	P Wiele K Lubnia	9	I Chojnice II Wiele	Derda Jan
Wiele	P Wiele K Lubnia	9	I Chojnice II Wiele	Drażkowski Jan
Wiele	P Wiele K Lubnia	9	I Chojnice II Wiele	Duraj Michał
Wiele	P Wiele K Lubnia	9	I Chojnice II Wiele	Jankowski August
Wiele	P Wiele K Lubnia	9	I Chojnice II Wiele	Jażdżewski Sylwester
Wiele	P Wiele K Lubnia	9	I Chojnice II Wiele	Landowski Jan
Wiele	P Wiele K Lubnia	9	I Chojnice II Wiele	Lonski Antoni
Wiele	P Wiele K Lubnia	9	I Chojnice II Wiele	Kiedrowski Juljusz
Wiele	P Wiele K Lubnia	9	I Chojnice II Wiele	Kozłowski Franciszek
Wiele	P Wiele K Lubnia	9	I Chojnice II Wiele	Miętki Michał

Chojnice

Czysty dochód katastralny mk	Ogólna powierzchnia w ha	Z tego w ha					Zakłady przemysłowe, hodowle	Uwagi
		ziemi ornej	łąki i pastwiska	lasów	Nieużytk., podwórza, dróg i t. d.	wody		
87	93	47	16	.	30	.		
235	60	17	7	.	36	.		
76	51	10	2	.	39	.		
131	63	15	.	.	48	.		
127	82	15	3	.	64	.		
264	152	104	30	18	.	.		
91	55	14	2	39	.	.		
114	110	23	1	86	.	.		
171	122	27	5	90	.	.		
365	154	110	25	19	.	.		
153	78	12	28	30	8	.		
116	75	19	1	55	.	.		

P o w i a t :

Nazwa majątku telefon	P (poczta) K (stacja kolejowa)	Ode- głość od stacji kolejo- wej km	I. Sąd powiatowy II. Wójtostwo	Właściciel (dzierzawca)
Wiele	P Wiele K Lubnia	9	I Chojnice II Wiele	Milołch Aleksander
Wiele	P Wiele K Lubnia	9	I Chojnice II Wiele	Narłoch Józef junior
Wiele	P Wiele K Lubnia	9	I Chojnice II Wiele	Szylicki Michał
Wiele	P Wiele K Lubnia	9	I Chojnice II Wiele	Sułkowski Bernard
Wiele	P Wiele K Lubnia	9	I Chojnice II Wiele	Gm. Kośc.
Wiele	P Wiele K Lubnia	9	I Chojnice II Wiele	Wielewski Władysław
Wiele	P Wiele K Lubnia	9	I Chojnice II Wiele	Wielgosz Władysław
Wielkie Chełmy	P K Brusy	6	I Chojnice II W. Chełmy	Ryngwelski Józef
Wielkie Chełmy tel. Brusy 1.	P K Brusy	6	I Chojnice II W. Chełmy	Sikorski Stanisław
Wojsk	P Lipnice K Chojnice	47	I Chojnice II Borzyszkowo	Gliszczyński Leon
Wojsk	P Lipnice K Chojnice	47	I Chojnice II Borzyszkowo	Stanisławski Jan
Wojsk	P Lipnice K Chojnice	47	I Chojnice II Borzyszkowo	Günther Teofil

Chojnice

Czysty dochód katastralny mk	Ogólna powierzchnia w ha	Z tego w ha					Zakłady przemysłowe, hodowle	U w a g i
		zieml ornej	łąki i pa- stwi- ska	lasów	Nieu- żytk., po- dwórza, dróg i. t. d.	wody		
162	88	12	1	.	75	.		
171	103	60	42	.	.	1		
209	171	1	.	.	.	170		
85	83	8	.	.	75	.		
622	132	80	36	16	.	.		
109	86	38	4	44	.	.		
395	151	95	30	26	.	.		
121	182	42	2	.	138	.		
3374	952	698	49	170	34	1		
25	52	17	35	.	.	.		
25	57	21	35	.	1	.		
16	53	16	30	.	7	.		

Nazwa majątku telefon	P (poczta) K (stacja kolejowa)	Odległość od stacji kolejowej km	I. Sąd powiatowy II. Wójtostwo	Właściciel (dzierzawca)
Wojsk	P Lipnice K Chojnice	47	I Chojnice II Borzyszkowo	Krüger Jan
Wojsk	P Lipnice K Chojnice	47	I Chojnice II Borzyszkowo	Prądyński Marceli
Wojsk	P Lipnice K Chojnice	47	I Chojnice II Borzyszkowo	Milewczyk Jan
Wojsk	P Lipnice K Chojnice	47	I Chojnice II Borzyszkowo	Prądyńska Paulina
Wojsk	P Lipnice K Chojnice	47	I Chojnice II Borzyszkowo	Prądyński Marcin
Wysoka Zaborska	P K Lubnia	.	I Chojnice II Leżno	Trzebiatowski Józef
Wysoka Zaborska	P K Lubnia	.	I Chojnice II Leżno	Trzebiatowski Kazim.
Zalesie	P Lubnia K Brusy	.	I Chojnice II Leżno	Czarnowski Francisz.
Zalesie	P Lubnia K Brusy	.	I Chojnice II Leżno	Warnke Józef
Zamarte tel. Ogorzelińy 1.	P K Ogorzelińy	5	I Chojnice II Zamarte	Parpart Herbert
Zapceń	P Zapceń K Chojnice	48	I Chojnice II Lipnice	Gostomski Michał
Zapceń	P Zapceń K Chojnice	48	I Chojnice II Lipnice	Hinz Leon

Chojnice

Czysty dochód katastralny mk	Ogólna powierzchnia w ha	Z tego w ha					Zakłady przemysłowe, hodowle	Uwagi
		ziemi ornej	łąki i pastwiska	lasów	Nieużytk., porządź, dróg i t. d.	wody		
34	68	18	49	1	.	.		
21	70	18	30	10	12	.		
28	59	24	35	.	.	.		
30	60	33	27	.	.	.		
39	66	31	34	.	1	.		
176	99	39	3	57	.	.		
169	122	60	15	47	.	.		
187	74	50	4	.	20	.		
122	51	37	8	.	6	.		
8147	1094	665	75	225	5	124	gorzelnia, reprodukcja uznanych zbóż, owczarnia użytkowa.	
99	65	37	19	2	7	.		
40	53	19	33	.	1	.		

P o w i a t :

Nazwa majątku telefon	P (poczta) K (stacja kolejowa)	Odle- głość od stacji kolejo- wej km	I. Sąd powiatowy II. Wójtostwo	Właściciel (dzierżawca)
Zapceń	P Zapceń K Chojnice	48	I Chojnice II Lipnice	Meyer Leon
Zapceń	P Zapceń K Chojnice	48	I Chojnice II Lipnice	Orłowski Jan
Zapceń	P Zapceń K Chojnice	48	I Chojnice II Lipnice	Rudnik Jan
Zapceń	P Zapceń K Chojnice	48	I Chojnice II Lipnice	Rudnik Piotr
Zapceń	P Zapceń K Chojnice	48	I Chojnice II Lipnice	Szyca Maksymiljan
Zapceń	P Zapceń K Chojnice	48	I Chojnice II Lipnice	Zmuda-Trzebiatowski Bernard
Zapędowo	P K Rytel	.	I Chojnice II Rytel	Warczak Jan
Zbeniny tel. Chojnice 284.	P K Powalki	2	I Chojnice II Krojanty	Chrzanowski Józef
Zielona Chocina	P Chocina K Chojnice	30	I Chojnice II Z. Chocina	Gostomczyk Jan
Zielona Chocina	P Chocina K Chojnice	30	I Chojnice II Z. Chocina	Gostomczyk Szymon
Zielona Chocina	P Chocina K Chojnice	30	I Chojnice II Z. Chocina	Tyborski Józef
Zielona Chocina	P Chocina K Chojnice	30	I Chojnice II Z. Chocina	Prądyński Jan

t: Chojnice

Czysty dochód katastralny mk	Ogólna powierzchnia w ha	Z tego w ha					Zakłady przemysłowe, hodowle	Uwagi
		ziemi ornej	łąki i pastwiska	lasów	Nieużytk., podwórza, dróg i t. d.	woda		
43	60	33	10	1	16	.		
33	69	27	11	1	30	.		
38	90	20	11	9	50	.		
31	57	24	13	.	20	.		
31	61	38	15	.	8	.		
65	65	43	14	1	7	.		
184	58	29	28	.	1	.		
3171	519	421	29	63	6	.	gorzelnia	
53	50	12	13	10	15	.		
52	95	15	10	.	70	.		
52	50	15	17	.	18	.		
70	126	28	22	51	25	.		

P o w i a t :

Nazwa majątku telefon	P (poczta) K (stacja kolejowa)	Odle- głość od- stacji kolejo- wej km	I. Sąd powiatowy II. Wójtostwo	Właściciel (dzierżawca)
Zielona Chocina	P Chocina K Chojnice	30	I Chojnice II Z. Chocina	Skiba Franciszek
Zielona Chocina	P Chocina K Chojnice	30	I Chojnice II Z. Chocina	Skiba Leon
Zielona Chocina	P Chocina K Chojnice	30	I Chojnice II Z. Chocina	Stanisławski Szymon
Zielona Chocina	P Chocina K Chojnice	30	I Chojnice II Z. Chocina	Stoltmann Jakób
Żabno tel. Brusy 2	P K Brusy	.	I Chojnice II Żabno	Rózek Józef
Żychce	P Konarzyny K Chojnice	.	I Chojnice II Żychce	Brefka Franciszek
Żychce	P Konarzyny K Chojnice	.	I Chojnice II Żychce	Hamernik Marjanna
Żychce	P Konarzyny K Chojnice	.	I Chojnice II Żychce	Lemańczyk Marcin
Żychce tel. Konarzyny 5	P Konarzyny K Chojnice	.	I Chojnice II Żychce	Lerchenfeld Tadeusz
Żychce	P Konarzyny K Chojnice	.	I Chojnice II Żychce	Pikarski Franciszek
Żychce	P Konarzyny K Chojnice	.	I Chojnice II Żychce	Stormann Aleksander
Żychce	P Konarzyny K Chojnice	.	I Chojnice II Żychce	Stormann Józef Paweł

Chojnice

Czysty dochód katastralny mk	Ogólna powierzchnia w ha	Z tego w ha					Zakłady przemysłowe, hodowle	Uwagi
		ziemi ornej	łąki i pastwiska	lasów	Nieużytk., podwórza, dróg i t. d.	wody		
35	82	34	9	26	13	.		
35	82	20	12	25	25	.		
45	54	13	9	5	27	.		
44	96	30	21	25	20	.		
2753	492	240	76	154	7	15	zarodowa hodowla konia szlach. półkrwi	
49	52	22	3	17	10	.		
123	102	39	12	26	25	.		
80	105	42	3	55	5	.		
4056	1000	710	156	66	38	30	gorzelnia, reprod. uznanych zbóż, zar. hodowla konia szlachetn. półkrwi, owczarnia użytkowa.	
136	65	20	.	25	20	.		
50	63	16	1	34	12	.		
45	63	26	9	28	.	.		

DOBRA KSIĄŻKA ROLNICZA PRZYCZYNIĄ SIĘ DO WZMOŻENIA PRODUKCJI ROLNEJ

WYDAWNICTWA POMORSKIEJ DRUKARNI ROLNICZEJ S. A. W TORUNIU.

- | | |
|---|---|
| 1. Uszlach. i Hodowla Nasion Gosp., podręcznik dla Szkół Roln. J. Froń, 2.— | 13. O usprawnieniu pracy i państ. naszej, Dr. Dzieduszycki 6.— |
| 2. Z Wycieczki Rybackiej do Niemiec Kulmatycki 1.50 | 14. Komplet tablic poglądowych barwn. (3 sztuki w form. 60×90) „Potrzeba czyszczenia ziarna“ 4.50 |
| 3. Wyniki Doświadczalne Wart. Gosp. różn. odm. zbóż oryż. Dr. Kostecki w oprawie 4.50 | 15. „Meljoracje w Polsce“ z ustawod., M. Prokopowicz, Dyr. Dep. w Min. Robót Publicznych 14.— |
| 4. Wiad. z Nauk Przyrodniczych, podręcznik dla Szkół Roln. J. Froń. 3.50 | 16. „Rozporząd. drogowe“ Dyr. Dep. Nestorowicz tom III 14.— |
| 5. Akadem. Wykłady Rolnicze tom V,, C. T. R. w Warszawie 5.— w oprawie 6.50 | 17. „Przepisy Mostowe“ — Dyr. Dep. Nestorowicz 2.— |
| 6. Akadem. Wykład. Rolnicze. tom VI., C. T. R. w Warszawie 4.— w oprawie 5.50 | 18. „Hodowla konia roboczego“ J. Froń. 2.50 |
| 7. Akadem. Wykłady Roln., tom VII, C. T. R. w Warszawie 4.— w oprawie 5.50 | 19. Podręcznik Gosp. Wiejskiego I. tom. wydanie III., w oprawie 24.— |
| 8. Najgłówniejsze szkodniki w Roln. J. Lenz 2.— | 20. Pomorski Kalendarz Rolniczy 2.50 |
| 9. Burmester, Dokładna Gosp. w roli 12.— w oprawie 14.— | 21. Kalendarz Notatnik 4.— |
| 10. Handlowe Zioła Lecznice J. Froń. 2.— | 22. Skotnicki. Podstawy planow. i kalkulacji sztucznego nawożenia 1.50
Wydawnictwo Min. Rolnictwa. |
| 11. Księg. Adr. Gosp. Roln. Woj. Pomorskiego, w płóc. opraw. nowe wyd. 15.— | 23. Moczarski, Hodowla Zwierząt tom I. 4.50
w oprawie 5.70 |
| 12. Zarys Hodowli Ogólnej (150 ilustr.) 8.— | 24. Moczarski, Hodowla Zwierząt tom II. 9.50
w oprawie 10.70 |
| | 25. Moczarski, Hodowl. Zwierząt tom III. 13.—
w oprawie 14.20 |

WYDAWNICTWA WOJSKOWE.

- | | |
|--|--|
| 1. Major Kiersnowski. Histor. rozwoju artylerji, z atlasem' 8.— | 4. Kapt. Szwencer, Nauka o elektrycz. 6.— |
| 2. Generał Baut, Hinderburg i Ludendorff jako strategicy 6.— | 5. Kapt. Poliński, Dokładne strzelanie artylerji 8.— |
| 3. Podpułk. Dahlen, Organizac. i działanie łączności w polu 10.—
oprawny 11.— | 6. Por. Kula, Granaty ręczne i karabin. 2.50 |
| | 7. Czarnecki, Zatory lodowe i zasypanie śnieżne 9.— |

WYDAWNICTWA INNE.

- | | |
|---|--|
| 1. Kicki, Poezje „Tobie i sobie“ 3.— | 5. Paton, Szkice mostów 22.—
w oprawie 26.— |
| 2. Monografia i Przewodnik po Toruniu 4.— | 6. Nożyński, Zagadnienia majątkowe i zarobkowe w przedsiębiorstwach handlowych i przemysłowych 6.— |
| 3. Frankiewicz, Historia Pom. w zarysie w oprawie 8.— | |
| 4. Iwański, Pamiętniki 8.— | |

Książki wysyłamy tylko za zaliczeniem lub po poprzednim nadesłaniu należności. — Przy wpłatach z góry, należność prosimy przysyłać pod naszym adresem przekazem pocztowym lub wysyłać na nasz rachunek czekowy w Pocztowej Kasie Oszczędności w Poznaniu Nr. 204, 461.

POMORSKA DRUKARNIA ROLNICZA S. A.
TORUŃ, BYDGOSKA 56

Powiat: Działdowo

Komunalna Kasa Oszczędności powiatu Działdowskiego w Działdowie.

Telefon N. 88 i 89.

ul Dworcowa

KONTA BANKOWE:

Bank Polski w Lidzbarku — P. K. O. Poznań N. 207794 — Bank Gospodarstwa Krajowego w Bydgoszczy — Komunalny Bank Kredytowy Poznań

Przyjmuje na książeczki wkłady oszczędnościowe
na terminy dowolne oprocentowując takowe według umowy.

Od wkładów do sumy zł. 5000 nie potrąca się podatku skarbow.

Książki mają **bezpieczeństwo pupilarne** i mogą być przedmiotem lokaty kapitałów **małoletnich**, fundacyjnych i kościelnych wszelkiego rodzaju
Kaucji i wadźów.

OTWIERA RACHUNKI BIEŻĄCE I CZEKOWE.

Posługiwanie się czekami jest jedną z podstaw finansowych w dobrze zorganizowanym Państwie, jest dowodem kultury i wyrobienia finansowego społeczeństwa. System czekowy nie tylko przynosi korzyść jednostkom ale w znacznym stopniu wpływa na zwiększenie się rezerw gotówkowych w Państwie a tem samem podnosi możność płatniczą Państwa i stanowi jego bogactwo.

Udziela pożyczek wszelkiego rodzaju z funduszy własnych i dokonuje repartycji kredytów Banków Państwowych. — Udziela wszelkich wyjaśnień i porad w sprawach kredytowych i lokat kapitałów. — Załatwia pozatem wszelkie transakcje w zakres bankowości wchodzące. — Za bezpieczeństwo funduszy Komunalnej Kasy Oszczędności pow. Działdowskiego oraz wypełnienia jej wszystkich zobowiązań ręczy Związek Komunalny pow. Działdowskiego całym swoim majątkiem i wszystkimi dochodami.

Zastępstwo Banku Polskiego.

C
w

C

P
Z
J
C
Z
B
I

F

T

Q

STATYSTYKA POWIATU DZIAŁDOWSKIEGO.

Powierzchnia : 486 km². Miasta 1 : Działdowo. Gminy wiejskie : 43.
Obszary dworskie : 21. Ludność (podług spisu z roku 1921) : 23.727, z tego
w miastach : 3.568, we wsi 20.159. Mieszkańców na 1 km² : 48,8.

Gospodarstwa wiejskie (podług spisu z r. 1921).

Liczba gospodarstw : 2.151

Powierzchnia ogólna gospodarstw wiejskich :	47.713 ha
w tem ziemia orna :	31.371 „
łąki :	5.953 „
pastwiska stałe, połonimy i wrzosowiska . . . :	2.779 „
sady owocowe i ogrody warzywne :	267 „
grunty w użytkowaniu leśnym :	4.399 „
stawy, jeziora i torfowiska eksploatowane . :	1.231 „
pod zabudowaniami i drogami :	788 „
nieużytki :	925 „

Główne ziemiopłody

(Przeciętne w pięcioleciu 1923/27)

Nazwa ziemiopłodu	powierzchnia obsiana w ha	ogólny zbiór w q = 100 kg
Pszenvca	147,3	1.897,4
Żyto	9.569,8	105.348,8
Jęczmień	1.019,4	14.803,0
Owies	1.802,8	24.117,4
Ziemniaki	4.738,2	590.918,6
Buraki cukrowe	53,5	—

Inwentarz żywy (podług spisu z roku 1927)

Konie:

Ogółem	Poniżej 1 r.	od 1—3 lat	od 3—4 lat	4 letnie i starsze			
				ogółem	w tem		
					ogierey	klacze	wałachy
5.511	424	803	499	3.785	261	2.049	1.475

Bydło rogate:

Ogółem	Poniżej 1 r.	Od 1—3 lat	ogółem	3 letnie i starsze		
				w tem		
				buhaje	krowy	woly
14.588	3.016	2.723	8.849	127	8.410	312

Trzoda chlewna:

Ogółem	Poniżej 6 miesięcy	od 6—10 miesięcy	ogółem	10 miesięczne i starsze		
				w tem		
				knury	maciory	inne
13.348	8.246	3.072	2.030	83	1.491	456

Owce:

Ogółem	Poniżej 1 roku	ogółem	1 roczne i starsze		
			w tem		
			tryki	owce	barany
3.553	717	2.836	128	2.347	361

Powiat:

Nazwa majątku telefon	P (poczta) K (stacja kolejowa)	Odległość od stacji kolejowej km	I. Sąd powiatowy II. Wojtostwo	Właściciel (dzierżawca)
Białuty tel. Iłowo 7.	P K Iłowo	9	I Działdowo II Białuty	Szczepkowski
Borowo	P K Działdowo	10	I Działdowo II Borowo	Moeller Paweł
Brodowo	P Działdowo K Narzym	4	I Działdowo II Kisiny	Szymańska Julja
Brodowo	P Działdowo K Narzym	4	I Działdowo II Kisiny	Heyn Amalja
Brodowo	P Działdowo K Narzym	4	I Działdowo II Kisiny	Jebram Samuel
Brodowo	P Działdowo K Narzym	4	I Działdowo II Kisiny	Napierski Wilhelm
Brodowo	P Działdowo K Narzym	4	I Działdowo II Kisiny	Schau Adolf
Burkart	P Działdowo K Burkart	.	I Działdowo II Skurpie	Baran Hermann
Burkart	P Działdowo K Burkart	.	I Działdowo II Skurpie	Banasch Wilhelm
Burkart	P Działdowo K Burkart	.	I Działdowo II Skurpie	Bergholz Hermann

TOWARZYSTWO WZAJEMNYCH UBEZPIECZEŃ

„SNOP” OD OGNI A I GRADOBICIA
POZNAŃ, UL. POCZTOWA Nr. 10

Telefon Nr. 3325 i 3125. — Korzystny system ubezpieczenia i warunki opłaty.

Działdowo

Czysty dochód katastralny mk	Ogólna powierzchnia w ha	Z tego w ha					Zakłady przemysłowe, hodowle	U w a g i
		ziemi ornej	łąki i pastwiska	lasów	Nieużytk., podwórza, dróg i t. d.	wody		
4230	1843	750	269	796	21	7	reprod. uznanych zbóż, tartak, gorzelnia, mlecz, zar. obora bydła czarno biało niż.	
573	168	132	32	1	3	.		
267	53	25	26	1	1	.		
363	63	42	19	.	2	.		
562	98	61	29	.	8	.		
328	59	36	22	.	1	.		
656	119	83	34	.	2	.		
536	129	105	21	1	2	.		
281	67	55	11	.	1	.		
256	54	38	15	.	1	.		

SPÓŁKA OSADNICZA w POZNANIU Sp. Akc.
dawn. BANK OSADNICZY Sp. Akc.

TELEFON Nr. 31-16

POZNAŃ

UL. GWARNA Nr. 18

instytucja upoważniona przez Min. Ref. Roln.
do parcelacji majątków ziemskich załatwia

1 p.

PARCELACJE I WNIOSKI O WYŁĄCZENIE szybko - celowo - fachowo

Powiat:

Nazwa majątku telefon	P (poczta) K (stacja kolejowa)	Odległość od stacji kolejowej km	I. Sąd powiatowy II. Wójtostwo	Właściciel (dzierzawca)
Burkart	P Działdowo K Burkart	.	I Działdowo II Skurpie	Zakrzewska Hulda
Burkart	P Działdowo K Burkart	.	I Działdowo II Skurpie	Czwella Gottlieb
Burkart	P Działdowo K Burkart	.	I Działdowo II Skurpie	Gmina Kość
Burkart	P Działdowo K Burkart	.	I Działdowo II Skurpie	Dziabeł Oton
Burkart	P Działdowo K Burkart	8	I Działdowo II Skurpie	Wilamowski Oton
Bursz	P K Działdowo	.	I Działdowo II Bursz	Koralewski Władysław
Bursz	P K Działdowo	.	I Działdowo II Bursz	Małek Fryderyk
Bursz	P K Działdowo	3	I Działdowo II Bursz	Wach Emil
Dwukoła	P K Iłowo	.	I Działdowo II Narzym	Skarb Państwa Zarząd Lasów Państw.
Działdowo	P K Działdowo	.	I Działdowo II Działdowo	Jabłoński Władysław
Działdowo	P K Działdowo	.	I Działdowo II Działdowo	Gmina m. Działdowo
Działdowo	P K Działdowo	.	I Działdowo II Działdowo	Zwierski Leonard
Pelka	P K Działdowo	.	I Działdowo II Skurpie	Pelka Rudolf

Działdowo

Czysty dochód katastralny mk	Ogólna powierzchnia w ha	Z tego w ha					Zakłady przemysłowe, hodowle	Uwagi
		ziemi ornej	łąki i pastwiska	lasów	Nieużytk., podwórza, dróg i t. d.	wody		
460	92	67	26		1	.		
482	104	73	29	1	1	.		
464	108	76	.	2	8	.		
318	76		
348	97	72	18	2	5	.		
694	142	122	12	.	8	.		
693	119	89	24	4	2	.		
1071	164	113	17	33	1	.		
3079	1413	55	48	1268	42	.		
508	96	86	9	.	1	.		
274	104		
550	107	87	11	1	8	.		
392	105	92	12	.	1	.		

P o w i a t :

Nazwa majątku telefon	P (pocztą) K (stacja kolejowa)	Odległość od stacji kolejowej km	I. Sąd powiatowy II. Wójtostwo	Właściciel (dzierzawca)
Filice	P K Działdowo	3	I Działdowo II Skurpie	Bergholz Krysztof
Gajówko tel. Działdowo 34	P K Działdowo	4	I Działdowo II Kisiny	Gintowt Antowi
Gralewo tel. Gralewo 12	P K Gralewo	.	I Działdowo II Koszelewy	Wojnowski Ksawery
Gralewo	P K Gralewo	.	I Działdowo II Koszelewy	Kaczyński Adam
Gralewo	P K Gralewo	.	I Działdowo II Koszelewy	Schwertner August
Gralewo	P K Gralewo	.	I Działdowo II Koszelewy	Pohle Fryderyk
Gródki tel. Płońska 11	P Gródki K Płońska	4	I Działdowo II Gródki	Stodolski
Ilowo	P K Ilowo	.	I Działdowo II Narzyn	Wozniański Maksym.
Kisiny	P K Działdowo	3	I Działdowo II Kisiny	Braid Oton
Kisiny	P K Działdowo	3	I Działdowo II Kisiny	Fromberg Jan
Kisiny	P K Działdowo	3	I Działdowo II Kisiny	Krawolicki Jakob
Kisiny	P K Działdowo	3	I Działdowo II Kisiny	Rachuba August

Działowo

Czysty dochód katastralny mk	Ogólna powierzchnia w ha	Z tego w ha					Zakłady przemysłowe, hodowle	Uwagi
		ziemi ornej	łąki i pastwiska	lasów	Nieużytk., porządki, drogi i t. d.	wody		
108	53		
2013	260	195	62	.	2	1		należy do gm. Kłisiny
1106	282	203	52	9	18	.		
124	57	14	6	36	1	.		
273	103	74	12	16	1	.		
148	58		
7428	1395	679	100	601	20	13	gorzelnia, obora zarod. bydła czarno-nizin., zar. hodowla konia szlach. półkrwi	
890	179	155	23	.	1	.		
686	53	35	17	.	1	.		
618	60	38	20	.	2	.		
659	50	32	18	.	1	.		
604	50	29	19	.	1	.		

Powiat:

Nazwa majątku telefon	P (poczta) K (stacja kolejowa)	Odległość od stacji- kolejo- wej km	I. Sąd powiatowy II. Wójtostwo	Właściciel (dzierzawca)
Kisiny	P K Działdowo	3	I Działdowo II Kisiny	Redzanowski Adolf
Kisiny	P K Działdowo	3	I Działdowo II Kisiny	Urbanek Gottlieb
Kisiny	P K Działdowo	3	I Działdowo II Kisiny	Winter Rudolf
Kłęczkowo	P K Działdowo	8	I Działdowo II Borowo	Czwella Jan
Kłęczkowo	P K Działdowo	8	I Działdowo II Borowo	Grabski Ludwik
Kłęczkowo	P K Działdowo	8	I Działdowo II Borowo	Jabłonowski Adam
Kłęczkowo	P K Działdowo	8	I Działdowo II Borowo	Schulz Gustaw
Kłęczkowo	P K Działdowo	8	I Działdowo II Borowo	Wilamowska Ida
Komorniki	P K Działdowo	4	I Działdowo II Borowo	Brandt Ernst
Komorniki	P K Działdowo	4	I Działdowo II Borowo	Krenc Bolesław
Komorniki	P K Działdowo	4	I Działdowo II Borowo	Pieszczyk Wilhelm
Koszelewki tel. Lidzbark 18.	P Kiełpiny K Lidzbark	10	I Działdowo II Koszelewki	Dzierżykraj- Morawski Paweł

Działowo

Czysty dochód katastralny mk	Ogólna powierzchnia w ha	Z tego w ha					Zakłady przemysłowe, hodowle	Uwagi
		ziemi ornej	łąki i pa- stwi ska	lasów	Nieu- żytk., po- dwórza, drog i t. d.	woda		
994	102	62	38	.	2	.		
579	53	34	16	.	3	.		
1146	125		
491	118	81	11	1	25	.		
390	83	63	10	1	9	.		
219	58	38	4	1	15	.		
201	68	55	4	.	9	.		
328	99	71	8	2	18	.		
262	76	62	9	4	1	.		
241	60	41	11	7	1	.		
503	158	114	16	25	3	.		
5844	1066	203	91	423	20	329	gorzelnia, cegielnia zar. hodowla konia szlach. półkwi.	

Powiat:

Nazwa majątku telefon	P (poczta) K (stacja kolejowa)	Odległość od stacji kolejowej km	I. Sąd powiatowy II. Wójtostwo	Właściciel (dzierzawca)
Koszelewy tel. Gralewo 5.	P K Gralewo	·	I Działdowo II Koszelewy	Wojnowski Leon
Kramarzewo	P K Uzdowo	3	I Działdowo II Uzdowo	Goetzendorf-Grabowski Tadeusz
Krasnołąka	P K Działdowo	8	I Działdowo II Borowo	Falkus Fryderyk
Krasnołąka	P K Działdowo	8	I Działdowo II Borowo	Falkus Gustaw
Krasnołąka	P K Działdowo	8	I Działdowo II Borowo	Falkus Wilhelm
Krasnołąka	P K Działdowo	8	I Działdowo II Borowo	Oprach Jan
Krasnołąka	P K Działdowo	8	I Działdowo II Borowo	Radzanowski Wilhelm
Krasnołąka	P K Działdowo	8	I Działdowo II Borowo	Salewski Jan
Krasnołąka	P K Działdowo	8	I Działdowo II Borowo	Salewski Gustaw
Krasnołąka	P K Działdowo	8	I Działdowo II Borowo	Szymaniak Jan
Krasnołąka	P K Działdowo	8	I Działdowo II Borowo	Tomaszewski Wojciech
Krasnołąka	P K Działdowo	8	I Działdowo II Borowo	Wiśniewski Adolf

Działowo

Czysty dochód katastralny mk	Ogólna powierzchnia w ha	Z tego w ha					Zakłady przemysłowe, hodowle	Uwagi
		ziemi ornej	łąki i pastwiska	lasów	Nieużytk., po dwórza, dróg i t. d.	wody		
1984	519	369	130	.	20	.	gorzelnia.	
2935	732	611	36	67	16	1		
199	58	49	4	.	5	.		
249	57	48	4	.	5	.		
179	50	40	3	.	7	.		
237	56	48	3	.	5	.		
212	56	44	3	.	9	.		
311	76	68	5	.	3	.		
486	122		
486	122	111	5	.	6	.		
250	62	53	4	.	5	.		
264	60	52	5	.	3	.		

P o w i a t :

Nazwa majątku telefon	P (poczta) K (stacja kolejowa)	Odległość od stacji kolejowej km	I. Sąd powiatowy II. Wójtostwo	Właściciel (dzierzawca)
Księżdwór tel. Działdowo 6.	P K Działdowo	3,5	I Działdowo II Gródki	Frankenstein Ernst
Kurki	P K Działdowo	4	I Działdowo II Kisiny	Jebram Gottlieb
Kurki	K P Działdowo	.	I Działdowo II Kisiny	Lyssy Emil
Kurki	P K Działdowo	4	I Działdowo II Kisiny	Lyssy Oton
Kurki	P K Działdowo	.	I Działdowo II Kisiny	Młodoch Wilhelm
Kurki	P K Działdowo	.	I Działdowo II Kisiny	Post Jan
Kurki	P K Działdowo	.	I Działdowo II Kisiny	Samulowicz Fryderyk
Kurki	P K Działdowo	.	I Działdowo II Kisiny	Szczupliński Maks
Kurki	P K Działdowo	.	I Działdowo II Kisiny	Żywietz Fryderyk
Malinowo tel. Działdowo 3	P K Działdowo	.	I Działdowo II Działdowo	Skarb Państwa (Godlewski Stanisław)

WIRÓWKI SILNICOWE „ALFA“

Maszyny mleczarskie i serowarskie „ASTRA“ — Maszyny chłodnicze „ASTRA“, dla wszystkich gałęzi przemysłu żywnościowego.

ALFA - ASTRA G. m. b. H.

Maszyny mleczarskie i chłodnicze
Reitbahn 19/20 GDAŃSK Telef. 22171

TOW. ALFA - ASTRA

Sp. z o. o.
ul. Gwarna 9 POZNAŃ Telef. 5363

Działowo

Czysty dochód katastralny mk	Ogólna powierzchnia w ha	Z tego w ha					Zakłady przemysłowe, hodowle	Uwagi
		ziemi ornej	łąki i pastwiska	lasów	Nieużytk., porośniętych, dróg i. t. d.	wody		
11398	1492	891	425	199	14	3	owczarnia zarod. Merino-Precoce, reprodukcja uznanych zbóż, gorzelnia, mleczarnia.	
1509	109	64	43	.	2	.		
722	56	40	15	.	1	.		
733	56	43	12	.	1	.		
717	52	31	20	.	1	.		
758	53	31	21	.	1	.		
764	52	34	17	.	1	.		
772	54	34	19	.	1	.		
657	58	46	11	.	1	.		
1881	269	257	10	.	2	.		należy do gminy m. Działowa

KŁOSY JEDYNY ROLNICZY TYGODNIK NA POMORZU
TORUŃ, UL. SIENKIEWICZA NR. 40

URZĘDOWY ORGAN POMORSKIEJ IZBY ROLNICZEJ ORAZ
WSZYSTKICH ORGANIZACJI ROLNICZYCH NA POMORZU

FACHOWE ARTYKUŁY NYJWYBITNIEJSZYCH AUTORÓW Z DZIEDZINY ROLNICTWA

Nazwa majątku telefon	P (poczta) K (stacja kolejowa)	Odległość od stacji kolejo- wej km	I. Sąd powiatowy II. Wójtostwo	Właściciel (dzierżawca)
Mały Łęck tel. Płośnia 2	P K Płośnia	4	I Działdowo II Wielki Łęck	Grünthal Ernst
Mały Łęck	P K Płośnia	4	I Działdowo II Wielki Łęck	Kowalewski Edmund
Mała Turza	P K Płośnia	.	I Działdowo II Rutkowice	Oehlich Herbert
Hansfeld	P Działdowo K Narzym	2	I Działdowo II Kisiny	Winter Rndolf
Mysłeta tel. Gralewo 2	P K Gralewo	3	I Działdowo II Uzdrawo	Gromanowa Marja
Narzym	P K Narzym	.	I Działdowo II Narzym	Skarb Państwa (Janowski Felicjan)
Narzym	P K Narzym	.	I Działdowo II Narzym	Gmina Kość.
Niestoja	P K Działdowo	4	I Działdowo II Skurpie	Gering Bernard
Niestoja	P K Działdowo	.	I Działdowo II Skurpie	Komossa Juljusz
Niestoja	P K Działdowo	.	I Działdowo I Skurpie	Szczepański
Pierławki	P K Działdowo	3	I Działdowo II Gródki	Friedel Oton
Pierławki	P K Działdowo	3	I Działdowo II Gródki	Jebram Herman

t: **Działowo**

Czysty dochód katastralny mk	Ogólna powierzchnia w ha	Z tego w ha					Zakłady przemysłowe, hodowle	Uwagi
		ziemi ornej	łąki i pa- stwi- ska	lasów	Nieu- żytk., po- dwórza, dróg i t. d.	wody		
1705	407	367	32	.	8	.		
270	75	54	7	.	14	.		
4128	1361	759	105	370	127	.		
1146	125	100	24	.	1	.	należy do gminy Kisiny	
2728	767	594	30	40	3	.		
2258	364	300	46	2	4	1		
339	76	75	.	.	1	.		
276	60	57	1	.	2	.		
202	56	54	1	.	1	.		
176	55	53	1	.	1	.		
574	77	62	12	.	3	.		
558	71	56	13	.	2	.		

Nazwa majątku telefon	P (poczta) K (stacja kolejowa)	Odległość od stacji kolejowej km	I. Sąd powiatowy II. Wójtostwo	Właściciel (dzierzawca)
Płońska	P K Płońska	•	I Działdowo II Rutkowice	Gmina Kość.
Płońska	P K Płońska	•	I Działdowo II Rutkowice	Kosakowska Julja
Płońska	P K Płońska	•	I Działdowo II Rutkowice	Oelrich Herbert
Płońska	P K Płońska	•	I Działdowo II Rutkowice	Ołdakowski Herbert
Płońska	P K Płońska	•	I Działdowo II Rutkowice	Sokolnicki Franc.
Płońska	P K Płońska	•	I Działdowo II Putkowice	Szczechowicz Adam
Pożary	P Uzdowo K Działdowo	10	I Działdowo II Borowo	Leśnicki Lech
Pruski tel. Działdowo 12	P K Iłowo	6	I Działdowo II Tuczeki	Robakowski Józef
Pryoma	P Gródki K Pryoma	•	I Działdowo II Gródki	Plewka Fryderyk
Pryoma	P Gródki K Pryoma	•	I Działdowo II Gródki	Redzanowski Jan
Pryoma	P Gródki K Pryoma	•	I Działdowo II Gródki	Ruszyński Adam
Pryoma	P Gródki K Pryoma	•	I Działdowo II Gródki	Zdunek Wilhelm

Działowo

Czysty dochód katastralny mk	Ogólna powierzchnia w ha	Z tego w ha					Zakłady przemysłowe, hodowle	Uwagi
		ziemi ornej	łąki i pastwiska	lasów	Nieużytk., podwórza, dróg i t. d.	wody		
496	95	94	.	.	1	.		
309	85	58	13	.	14	.		
706	147	77	60	.	10	.		
471	110	88	21	.	1	.		
331	80	65	8	.	7	.		
272	68	51	12	.	5	.		
386	256	220	34	.	2	.		należy do gminy Wilamowo
1287	394	gorzelnia	
212	52	37	14	.	1	.		
269	76	46	17	10	4	.		
318	99	46	18	32	3	.		
208	69	32	10	12	15	.		

Nazwa majątku telefon	P (poczta) K (stacja kolejowa)	Odle- głość od- stacji kolejo- wej km	I. Sąd powiatowy II. Wójtostwo	Właściciel (dzierzawca)
Przełek Mały	P K Płońska	5,5	I Działdowo II Wielki Łęck	Neumann Gottlieb
Przełek Mały	P K Płońska	5,5	I Działdowo II Wielki Łęck	Wierzkowski Jan
Przełek Wielki tel. Płońska 8	P K Działdowo	5	I Działdowo II Wielki Łęck	Skarb Państwa
Rapaty tel. Gralewo 3	P K Gralewo	2	I Działdowo II Koszelewy	Walkowiak Wiktor
Rudolfowo	P K Działdowo	.	I Działdowo II Działdowo	Józwiakowski Franciszek
Rutkowice tel. Płońska 6	P Gralewo K Płońska	.	I Działdowo II Rutkowice	Beyer Walter
Rywoczyny	P K Działdowo	10	I Działdowo II Bursz	Müller Lidja
Skurpie	P K Działdowo	4	I Działdowo II Skurpie	Łuczak Józef
Skurpie	P K Działdowo	4	I Działdowo II Skurpie	Skarb Państwa
Skurpie	P K Działdowo	4	I Działdowo II Skurpie	Willamowski Jakób
Sochy	P K Iłowo	3	I Działdowo II Narzym	Küchmeister Karol
Szczepka	P K Iłowo	3	I Działdowo II Narzym	Dropiewski August

Działdowo

Czysty dochód katastralny mk	Ogólna powierzchnia w ha	Z tego w ha					Zakłady przemysłowe, hodowle	Uwagi
		ziemi ornej	łąki i pastwiska	lasów	Nieużytk., podwórza, dróg i t. d.	wody		
791	93	73	18	.	2	.		
442	57	38	18	.	1	.		
2850	362	187	172	.	3	.		
4196	627	281	44	300	2	.	gorzelnia, cegielnia, płatkarnia, tartak	należy do obw. gm. Żabiny
907	113		należy do obw. gm. Działdowo
4458	880	693	147	2	23	15	gorzelnia, mleczarnia	
462	168	100	39	.	29	.		
301	62	55	6	.	1	.		
823	176	130	45	.	1	.		
471	102	82	19	.	1	.		
.	66	46	13	.	7	.		
127	55	39	8	.	8	.		

P o w i a t :

Nazwa majątku telefon	P (pocztą) K (stacja kolejowa)	Odległość od stacji kolejowej km	I. Sąd powiatowy II. Wójtostwo	Właściciel dzierżawca
Szczepka	P K Iłowo	3	I Działdowo II Narzym	Małek Fryderyk
Szczupliny	P K Gralewo	.	I Działdowo II Tuczki	Laurien Emilja
Szczupliny tel. Grabowo 7.	P K Gralewo	.	I Działdowo II Tuczki	Pankowski Włodzim.
Szenkowo	P K Uzdowo	5	I Działdowo II Uzdowo	Broschk Katarzyna
Szenkowo	P K Uzdowo	5	I Działdowo II Uzdowo	Mruk Antoni
Tuczki tel. Gralewo 10	P Gralewo K Tuczki	.	I Działdowo II Tuczki	Skarb Państwa
Uzdowo	P K Uzdowo	.	I Działdowo II Uzdowo	Długokiński Wilhelm
Uzdowo	P K Uzdowo	.	I Działdowo II Uzdowo	Gmina Kościelna
Uzdowo	P K Uzdowo	.	I Działdowo II Uzdowo	Nawrowski Mieczysł.
Uzdowo	P K Uzdowo	.	I Działdowo II Uzdowo	Willamowski Jan
Wądzyn	P K Gralewo	.	I Działdowo II Tuczki	Mossakowski Leopold
Wądzyn	P K Gralewo	.	I Działdowo II Tuczki	Wiśniewski Ksawery

Działowo

Czysty dochód katastralny mk	Ogólna powierzchnia w ha	Z tego w ha					Zakłady przemysłowe, hodowle	Uwagi
		ziemi ornej	łaki i pastwiska	lasów	Nieużytk., podwórza, dróg i t. d.	wody		
185	76	46	13	.	17	.		
299	86	75	10	.	1	.		
2345	648	420	83	.	18	127	zar. hodowla konia szlach. półkrwi	
400	127	110	.	15	2	.		
205	54	40	.	4	10	.		
.	496	248	100	86	6	74	zar. hod. konia szlach. półkrwi, owczarnia użytkowa	
228	64	57	1	2	4	.		
345	74	73	.	.	1	.		
200	52	26	24	.	2	.		
317	70	62	.	5	3	.		
933	196	146	19	.	20	11		
321	79	74	3	.	2	.		

Powiat:

Nazwa majątku telefon	P (poczta) K (stacja kolejowa)	Odległość od stacji kolejowej km	I Sąd powiatowy II. Wójtostwo	Właściciel (dzierzawca)
Wesołowo	P K Gralewo	·	I Działdowo II Rutkowie	Łecki Stanisław
Wielka Turza	P Gralewo K Wielka Turza	·	I Działdowo	Cieślikowski Wincenty spadkob.
Wielka Turza tel. Gralewo 4	P Gralewo K Wielka Turza	·	I Działdowo	Kamiński Aleksander
Wielka Turza	P Gralewo K Wielka Turza	·	I Działdowo	Libuda Adam
Wielka Turza	P Gralewo K Wielka Turza	·	I Działdowo	Stern Oskar
Wielka Turza	P Gralewo K Wielka Turza	·	I Działdowo	Willamowska Augusta
Wielki Łęck	P K Płońska	6	I Działdowo II Wielki Łęck	Gmina kościelna
Wielki Łęck tel. Płońska 10	P Płońska K Płońska i Lidzbark	6 7	I Działdowo II Wielki Łęck	Skarb Państwa (Skąpski Jan)
Wierzbów tel. Gralewo 8	P Działdowo K Narzym	4	I Działdowo II Bursz	Jebram Wilhelm
Wierzbów	P Działdowo K Narzym	4	I Działdowo II Bursz	Opiola Oton
Wierzbów	P Działdowo K Narzym	4	I Działdowo II Bursz	Reitzig Ferdynand
Wilamowo	P K Działdowo	10	I Działdowo II Borowo	Teske Gustaw

Działowo

Czysty dochód katastralny mk	Ogólna powierzchnia w ha	Z tego w ha					Zakłady przemysłowe, hodowle	Uwagi
		ziemi ornej	łąki i pastwiska	lasów	Nieużytk., podwórza, dróg i. t. d.	wody		
.	255	166	62	25	2	.		
220	63	53	2	.	8	.		
1414	469	427	32	8	2	.		
240	74	45	11	17	1	.		
300	80	67	5	4	1	3		
220	66	37	16	.	13	.		
589	92	82	5	.	5	.		
5331	919	630	257	20	11	1	zar. hodowli konia szlach. półkrwi	
467	108	82	18	.	8	.		
321	52	43	5	.	3	1		
1599	318	267	37	9	5	.		
799	156	127	25	.	4	.		

Nazwa majątku telefon	P (poczta) K (stacja kolejowa)	Odległość od stacji kolejowej km	I. Sąd powiatowy II. Wójtostwo	Właściciel (dzierzawca)
Wilamowo	P K Działdowo	10	I Działdowo II Borowo	Wielowiejski Ludwik
Wysoka	P K Działdowo	5,5	I Działdowo II Gródki	Dalkowski Karol
Wysoka	P K Działdowo	5,5	I Działdowo II Gródki	Kosek Stanisław
Wysoka	P K Działdowo	5,5	I Działdowo II Gródki	Mięsikowski Djonizy
Wysoka	P K Działdowo	5,5	I Działdowo II Gródki	Plewka Ernst
Wysoka	P K Działdowo	5,5	I Działdowo II Gródki	Rokitzki Herman
Wysoka	P K Działdowo	5,5	I Działdowo II Gródki	Schneider August
Wysoka	P K Działdowo	5,5	I Działdowo II Gródki	Sowa Jan
Zakrzewo	P K Działdowo	8	I Działdowo II Bursz	Eskerski Oton
Zakrzewo	P K Działdowo	8	I Działdowo II Bursz	Rypka Wilhelm
Żabiny tel. Gralewo 15	P K Gralewo	.	I Działdowo II Koszelewy	Halig Zbigniew

Działowo

Czysty dochód katastralny mk	Ogólna powierzchnia w ha	Z tego w ha					Zakłady przemysłowe, hodowle	Uwagi
		ziemi ornej	łąki i pastwiska	lasów	Nieużytk., porządki, dróg i t. d.	woda		
900	184	141	39	1	2	1		
294	56	33	18	.	5	.		
298	56	38	13	.	5	.		
580	85	58	.	25	2	.		
272	56	34	18	.	4	.		
272	75	28	33	.	14	.		
313	116	58	33	.	25	.		
575	103	63	39	.	1	.		
496	90	71	16	.	3	.		
161	50	36	8	.	6	.		
694	210	186	18	1	1	4		

KORONĄ BIBLIOTEKI ROLNIKA POSTĘPOWEGO

sq:

1. Prof. Moczarskiego

„HODOWLA ZWIERZĄT”

w 3 tomach

zawierających ogółem 2.319 stronice druku,
1377 ilustracyj w oprawie płóciennej i tłoczono-
nemi napisami tylko zł. 30.60

2. „PODRĘCZNIK GOSPODARSTWA WIEJSKIEGO“

praca zbiorowa prof. S. Miklaszewskiego, prof. Cz.
Skotnickiego, Dr. R. Dmochowskiego, prof. S. Biedrzyckiego,
Dr. M. Różańskiego i prof. W. Staniszkisa

wydanie trzecie

zawierający ogółem 750 stronice druku, 352
ilustracyj, w oprawie płóciennej z tłoczonymi
złotymi napisami tylko zł. 24.00

3. Dr. Herrmann Burmester

„DOKŁADNA GOSPODARKA W ROLI”

wydanie drugie

zawierające ogółem 326 stronice druku, 58
ilustracyj, w oprawie płóciennej z tłoczonymi
złotymi napisami tylko zł. 14.00

Książki wysyłamy tylko za zaliczeniem lub po poprze-
dnim nadesłaniu należności. — Przy wpłatach z góry,
należność prosimy przesyłać pod adresem przekazem
pocztowym lub wystać na nasz rachunek czekowy w Pocz-
towej Kasie Oszczędności w Poznaniu Nr. 204.461

POMORSKA DRUKARNIA ROLNICZA S. A.
TORUŃ, BYDGOSKA 56

Powiat: Gniew

Landwirtschaftliche Grosshandels-gesellschaft ^{m.} _{b. H.}

Telefon zbiorowy nr. 28851

Gdańsk

Adr. telegr.: „Grossraiffeisen“

ODDZIAŁY: Pelplin - Starogard - Grudziądz - Świecie - Chojnice - Działdowo - Brodnica - Puck

=====
Warsztaty reparacyjne maszyn w Brodnicy
=====

SZ
3.
C

C

—
P
Z
J
O
Z
B
I
K

B

—
T

—
C

—
15

STATYSTYKA POWIATU GNIEWSKIEGO.

Powierzchnia : 417 km². Miasto 1 : Gniew. Gminy wiejskie : 47. Obszary dworskie : 21. Ludność (podług spisu z r. 1921) : 27.161, z tego w miastach : 3.131, na wsi 24.030. Mieszkańców na 1 km² : 65,1.

Gospodarstwa wiejskie (podług spisu z roku 1921).

Liczba gospodarstw : 2.430.

Powierzchnia ogólna gospodarstw wiejskich	: 43.181 ha
w tem ziemi orna	: 25 398 „
łąk	: 2.912 „
pastwiska stałe, porlonimy i wrzosowiska	: 1.284 „
sady owocowe i ogody warzywne	: 450 „
grunty w użytkowaniu leśnym	: 10 927 „
stawy, jeziora i torfowiska eksploatowane	: 582 „
pod zabudowaniami i drogami	: 791 „
nieużytki	: 837 „

Główne ziemiopłody (przeciętne roczne w pięcioleciu 1923/27)

Nazwa ziemiopłodu	powierzchnia obsiana w ha	ogólny zbiór w q = 100 kg
Pszenvca	2.440,6	37.517,6
Zyto	4.899,6	71.270,0
Jęczmień	2.259,6	42.740,2
Owies	2 565,4	48.775,0
Ziemiaki	3.629,8	485.577,8
Buraki cukrowe	1.885,0	

Inwentarz żywy (podług spisu z roku 1927)

Konie:

Ogółem	poniżej 1 r.	od 1—3 lat	od 3—4 lat	4-letnie i starsze			
				ogółem	z tego		
					ogierzy	klacze	wałachy
5.695	380	680	410	4.225	127	2.153	1.945

Bydło rogate:

Ogółem	poniżej 1 r.	od 1—3 lat	ogółem	3-letnie i starsze		
				z tego		
				buhaje	krowy	woly
11.795	2.397	2.344	7.054	135	6.790	129

Trzoda chlewna:

Ogółem	poniżej 6 miesięcy	od 6—10 miesięcy	ogółem	10 miesięczne i starsze		
				w tem		
				knury	maciory	i inne
16.527	9.736	3.736	3.055	135	1.765	1.155

Owce:

Ogółem	poniżej 1 roku	ogółem	1 roczne i starsze		
			z tego		
			tryki	owce	barany
3.865	1.076	2.789	136	2.340	313

P o w i a t :

Nazwa majątku telefon	P (poczta) K (stacja kolejowa)	Odległość od stacji kolejowej km	I. Sąd powiatowy II. Wójtostwo	Właściciel (dzierzawca)
Aplinki tel. Opalenie 2	P K Opalenie	1	I Gniew II Opalenie	Kasprowicz Franciszek
Bielsk tel. Smętowo 19	P Smętowo K Majewo	.	I Gniew II Bielsk	Kowalski Jan
Brody	P Gniew K Brody	.	I Gniew II Brody	Skarb Państwa
Brody	P Gniew K Brody	.	I Gniew II Brody	Skarb Państwa Zarząd Lasów Państw.
Cieple	P K Gniew	3	I Gniew II Cieple	Fiebelkorn Arno
Cieple tel. Gniew 79.	P K Gniew	3	I Gniew II Cieple	Fiebelkorn Kurt
Cierzpice tel. Gniew 25	P K Gniew	.	I Gniew II Brody	Ciężyński Kazimierz
Dąbrówka	P K Mała Karczma	4	I Nowe II Ostrowite	Kosinski Wincenty
Dębowo	P K Mała Karczma	.	I Gniew II Dębowo	Skarb Państwa Zarząd Lasów Państw.
Dzierżąno	P K Morzeszczyn	2,5	I Gniew II Nowydwór	Chmielewska Helena
Dzierżąno	P K Morzeszczyn	2,5	I Gniew II Nowydwór	Kački Franciszek
Dzierżąno	P K Morzeszczyn	2,5	I Gniew II Nowydwór	Nagórska Helena

G n i e w

Czysty dochód katastralny mk	Ogólna powierzchnia w ha	Z tego w ha					Zakłady przemysłowe, hodowle	U w a gi
		ziemi ornej	łąki i pastwiska	lasów	Nieużytk., podwórza, dróg i t. d.	wody		
590	74		
6980	509		
.	180	gorzelnia	
296	393	krochmalnia	
1478	89	68	8	.	13	.		
5817	359	229	46	41	42	1		
10797	495	423	22	.	50	.	obora zarodowa bydła czarno-białego niz.	
835	104	94	9	.	1	.		
11118	2735	118	44	2524	34	15		
652	65	55	5	.	3	2		
940	119	94	5	10	10	.		
1565	125	110	9	.	6	.	przetwórnia soków i owoców	

P o w i a t :

Nazwa majątku telefon	P (poczta) K (stacja kolejowa)	Odległość od stacji kolejowej km	I. Sąd powiatowy II. Wójtostwo	Właściciel (dzierzawca)
Dzierżążno	P K Morzeszczyn	2,5	I Gniew II Nowydwór	Gmina Kość.
Dzierżążno	P K Morzeszczyn	2,5	I Gniew II Nowydwór	Grabowska Paulina
Fraça tel. Smętowo 6	P Smętowo K Twardagóra	4,5	I Nowe II Fraça	Conrad Herbert
Gniew	P K Gniew	•	I Gniew II Gniew	Anspach Erich
Gniew	P K Gniew	•	I Gniew II Gniew	Gmina Kość.
Gniew	P K Gniew	•	I Gniew II Gniew	Gmina Kość
Gniewskie Młyny tel. Gniew 31	P Gniew K Brodzkie Młyny	•	I Gniew II Brody	Czarnowski Franc.
Gogolewo tel. Gniew 12	P Gniew K Brodzkie Młyny	2	I Gniew II Nowydwór	Czarnowski Feliks
Gogolewo	P Gniew K Brodzkie Młyny	2	I Gniew II Nowydwór	Jańca Franciszek
Gogolewo	P Gniew K Brodzkie Młyny	2	I Gniew II Nowydwór	Niklewska Zofja

TOWARZYSTWO WZAJEMNYCH UBEZPIECZEŃ

„SNOP“ OD OGNIA I GRADOBICIA
POZNAŃ, UL. POCZTOWA Nr. 10

Telefon Nr. 3325 i 3125. — Korzystny system ubezpieczenia i warunki opłaty.

G n i e w

Czysty dochód katastralny mk	Ogólna powierzchnia w ha	Z tego w ha					Zakłady przemysłowe, hodowle	U w a g i
		ziemi ornej	łąki i pastwiska	lasów	Nieużytk., po dwórza, dróg i t. d.	wody		
900	101	83	14	.	4	.		
522	51	42	4	3	2	.		
10080	840	cegielnia, reprod. uznanych zbóż	
1782	80	77	1	.	2	.		
399	123		
1610	79		
1379	156	102	23	26	5	.	młyn wodny, reprod. uznanych zbóż należy do obw. gminy Brody-Młyn	
1904	133	112	10	.	10	1		
942	69	58	8	.	3	.		
846	53	47	5	.	.	1		

POMORSKA DRUKARNIA ROLNICZA S. A.

TELEFON NR. 202

T O R U Ń

UL. BYDGOSKA 56

TELEFON 507-98 EKSPozytura w warszawie KOPERNIKA 30

DRUKARNIA — LITOGRAFJA — INTROLIGATORNIA — KARTONARNIA

P o w i a t :

Nazwa majątku telefon	P (pocztą) K (stacja kolejowa)	Odle- głość od- stacji kolejo- wej km	I. Sąd powiatowy II. Wójtostwo	Właściciel (dzierzawca)
Gogolewo tel. Gniew 31	P Gniew K Brodzkie Młyny	2	I Gniew II Nowy Dwór	Rogaczewski Maksym.
Gogolewo	P Gniew K Brodzkie Młyny	2	I Gniew II Nowy Dwór	Dłużewski Franc.
Gręblin	P K Subkowy	3	I Gniew II Lignowy	Thiel Klara
Gręblin	P K Subkowy	3	I Gniew II Lignowy	Jurkiewicz Leonard
Gręblin tel. Subkowy 14	P K Subkowy	3	I Gniew II Lignowy	Ziehm Alfred
Gręblin tel. Subkowy 10	P K Subkowy	3	I Gniew II Lignowy	Ziehm Eugen
Janiszewo tel. Pelplin 4	P K Pelplin	.	I Gniew II Brody	Wiebe Paweł
Janiszewko tel. Pelplin 89	P K Pelplin	.	I Gniew II Brody	Pätzky Emilja
Janiszewko tel. Pelplin 87	P K Pelplin	.	I Gniew II Brody	Rozkwitalski Ryszard
Janowo	P Janowo K Gniew	.	I Gniew II Janowo	Stammer Artur
Janowo	P Janowo K Gniew	.	I Gniew II Janowo	Tollik Tadeusz
Jaźwiska	P K Opalenie	4	I Gniew II Opalenie	Wojcik Ksawery

G n i e w

Czysty dochód katastralny mk	Ogólna powierzchnia w ha	Z tego w ha					Zakłady przemysłowe, hodowle	Uwagi
		ziemi ornej	łąki i pa- stwi- ska	lasów	Nieu- żytk., po- dwórza, drog i t. d.	wody		
1081	79	70	7	.	1	1		
691	52	50	2	.	.	.		
2221	101	90	10	.	1	.		
2831	98		
7881	334	289	42	.	2	1	mleczarnia	
3533	144	125	17	.	2	.		
6633	539	474	40	9	3	2	mleczarnia	
1394	88	85	1	.	2	.		
—	84	79	3	.	2	.		
1067	72	57	14	.	1	.		
947	53	40	12	.	1	.		
499	61	38	5	3	18	.	reprod. uzn. zbóż	

P o w i a t :

Nazwa majątku telefon	P (poczta) K (stacja kolejowa)	Odle- głość od stacji kolejo- wej km	I. Sąd powiatowy II. Wójtostwo	Właściciel (dzierzawca)
Jeleń Królewski	P Piaseczno K Mała Karczma	.	I Gniew II Piaseczno	Kowalski Jan
Jeleń Królewski tel. Gniew 86	P Piaseczno K Mała Karczma	.	I Gniew II Piaseczno	Wiebe Emil
Kopytkowo tel Smętowo 4 i 24	P K Smętowo	3	I Nowe II Kopytkowo	Plehn Arnold
Kościelna Jania	P Koscielna Jania K Stara Jania	1	I Nowe II Kopytkowo	Gm. kość.
Kotło tel. Gniew 65	P K Gniew	5	I Gniew II Ciepłe	Wittstock Alfons
Kuchnia	P W. Walichnowy K Gniew	8	I Gniew II Ciepłe	Ziehm Ryszard
Kursztyn tel. Pelplin 27	P K Pelplin	.	I Gniew II Brody	Leśniewski Władysł.
Lalkowy	P Smętowo K Twardagóra	3	I Nowe II Frąca	Firyn Józef
Lalkowy tel. Smętowo 31	P Smętowo K Twardagóra	3	I Nowe II Frąca	Żukowski Władysław
Lalkowy tel. Smętowo 32	P Smętowo K Twardagóra	3	I Nowe II Frąca	Gmina kość.
Leśna Jania tel. Smętowo 5	P K Smętowo	7	I Nowe II Rynkówka	Schenk Lili
Lignowy tel. Pelplin 37	P K Pelplin	8	I Gniew II Lignowy	Lindau Walter

G n i e w

Czysty dochód katastralny mk	Ogólna powierzchnia w ha	Z tego w ha					Zakłady przemysłowe, hodowle	U w a g i
		ziemi ornej	łąki i pastwiska	lasów	Nieużytk., porowicza, dróg i t. d.	woda		
1178	77	65	8	2	2	.		
434	66	61	3	.	2	.		
13500	1170	603	96	457	9	4	gorzelnia reprodu. uznanych zbóż owczarnia użytkowa	
1202	59	55	2	.	2	.		
1708	63	60	2	.	1	.		
4835	199	160	30	8	1	.		
3453	198	195	.	.	.	1		
508	55	41	7	.	7	.		
7329	526	410	103	5	7	1	gorzelnia	
780	70	56	6	.	8	.		
8295	811	461	101	245	2	2	gorzelnia	
2652	125		

P o w i a t :

Nazwa majątku telefon	P (poczta) K (stacja kolejowa)	Odległość od stacji kolejowej km	I. Sąd powiatowy II. Wójtostwo	Właściciel (dzierzawca)
Lignowy	P K Pelplin	8	I Gniew II Lignowy	Gm. kośc. (Czarnecki Stefan)
Lignowy tel. Pelplin 78	P K Pelplin	8	I Gniew II Lignowy	Stamirowski
Lignowy	P K Pelplin	8	I Gniew II Lignowy	Błażek Franciszek
Lignowy	P K Pelplin	8	I Gniew II Lignowy	Ulrich August spadkob.
Lipia Góra	P K Barłożno	.	I Gniew II Bielsk	Barnbeck Ernst
Lipia Góra	P K Barłożno	.	I Gniew II Bielsk	Frost Paweł
Luchowo tel. Smętowo 8	P K Smętowo	2	I Nowe II Ostrowite	Skarb Państwa (Mielcarek K.)
Małe Gronowo tel. W. Walichnowy 10	P K Gniew	8	I Gniew II Ciepłe	Dirksen Ferdynand
Małe Gronono tel. W. Walichnowy 9	P K Gniew	8	I Gniew II Ciepłe	Ziehm Ryszard
Międzyłęź	P W. Walichnowy K Pelplin	.	I Gniew II W. Walichnowy	Dirksen Jan
Międzyłęź tel. W. Walichnowy 5	P W. Walichnowy K Pelplin	8	I Gniew II W. Walichnowy	Kröhling Maksym.
Małe Pólko	P K Gniew	.	I Gniew II Janowo	Kohnert Henryk

G n i e w

Czysty dochód katastralny mk	Ogólna powierzchnia w ha	Z tego w ha					Zakłady przemysłowe, hodowle	Uwagi
		ziemiornej	łąki i pastwiska	lasów	Nieużytk., porządów, dróg i t. d.	wody		
1557	64	63	.	.	1	.		
2781	120		
4941	180	174	.	.	5	1	obora zarodowa bydła czarno-białego niz.	
2320	101		
3245	699	409	212	45	1	2		
205	62	59	.	.	3	.		
8418	697	421	130	31	55	60	gorzelnia, zarod. obora bydła czarno-białego niz.	Należy do obwodu gminy Ostrowite
2095	90		
2941	141	114	20	.	7	.		
568	52	zar. hodowla konia szl. półkrwi	
3696	165	12	40	.	4	.		
2658	121	103	10	.	8	.		

Powiat:

Nazwa majątku telefon	P (poczta) K (stacja kolejowa)	Odległość od stacji kolejo- wej km	I. Sąd powiatowy II. Wójtostwo	Właściciel (dzierżawca)
Małe Walichnowy tel. W. Walichnowy 14	P W. Walichnowy K Pelplin	.	I Gniew II W. Walichnowy	Brück Ryszard
Małe Walichnowy tel. W. Walichnowy 12	P W. Walichnowy K Pelplin	.	I Gniew II W. Walichnowy	Tgahrt Franciszek
Małe Walichnowy tel. W. Walichnowy 13	P W. Walichnowy K Pelplin	.	I Gniew II W. Walichnowy	Tgahrt Jan
Małe Wyremby tel. Smętowo 17	P K Smętowo	.	I Gniew II W. Walichnowy	Skarb Państwa (Lubomski Franciszek)
Milewko tel. Nowe 40	P K Twardagóra	.	I Nowe II Kozielec	Ludkiewicz Zdzisław
Nowe Lignowy tel. Janowo k. Gniewu 2	P K Gniew	.	I Gniew II Janowo	Dirksen Oton
Nowe Lignowy	P K Gniew	.	I Gniew II Janowo	Frankidejski Jan
Nowy Międzyłęź tel. W. Walichnowy 17	P W. Walichnowy K Pelplin	.	I Gniew II W. Walichnowy	Bonus Kurt
Ostrowite	P K Smętowo	.	I Nowe II	Skarb Państwa (Halagiera Józef)
Piaseczno	P Piaseczno K Gniew	5	I Gniew II Piaseczno	Kłos Józef
Piaseczno tel. Gniew 94	P Piaseczno K Gniew	5	I Gniew II Piaseczno	Gm. Kość (Parzonka Leon)
Piaseczno tel. Gniew 53	P Piaseczno K Gniew	5	I Gniew II Piaseczno	Olszewski Aleksander

G n i e w

Czysty dochód atastralny mk	Ogólna powierzchnia w ha	Z tego w ha					Zakłady przemysłowe, hodowle	Uwagi
		ziemi ornej	łąki i pa- stwi- ska	lasów	Nie- żytk., po- dwórza, dróg i t. d.	wody		
—	121	108	8	.	5	.		
1739	94	64	27	.	5	.		
—	124	100	19	.	5	.	zar. hodowla konia szlach. półkrwi	
2011	242	207	25	1	6	3		
623	65	42	19	.	4	.		
3865	191	152	30	.	4	5		
1491	101	60	40	.	1	.		
2303	80	67	11	.	2	.		
—	469	290	91	24	27	37		
1174	76	72	2	.	2	.		
1971	96	93	1	.	2	.		
1793	111	106	3	.	2	.		

P o w i a t :

Nazwa majątku telefon	P (pocztą) K (stacja kolejowa)	Odległość od stacji kolejowej km	I. Sąd powiatowy II. Wójtostwo	Właściciel (dzierżawca)
Piaseczno tel. Gniew 15	P Piaseczno K Gniew	5	I Gniew II Piaseczno	Raabe Czesław
Pieniążkowo tel. Smętowo 18	P K Smętowo	.	I Nowe II Kozielec	Gm. kośc.
Rakówiec	P K Mała Karczma	.	I Gniew II Bielsk	Janca Józef
Rudno	P K Pelplin	4	I Gniew II Lignowy	Czarnowski Teodor
Rudno tel. Pelplin 88	P K Pelplin	4	I Gniew II Lignowy	Kiep Maks
Rudno tel. Pelplin 57	P K Pelplin	4	I Gniew II Lignowy	Robitsch Walter
Rudno	P K Pelplin	4	I Gniew II Lignowy	Strehlke Artur
Rudno tel. Pelplin 33	P K Pelplin	4	I Gniew II Lignowy	Strehlke Elma
Rudno tel. Pelplin 59	P K Pelplin	4	I Gniew II Lignowy	Wiens Jan
Rudnopol	P K Pelplin	.	I Gniew II Lignowy	Zieliński Klemens
Rynkówka	P Smętowo K Twardagóra	3	I Nowe II Rynkówka	Domachowski Maksymiljan
Rynkówka	P Smętowo K Twardagóra	3	I Nowe II Rynkówka	Plehn Juljusz

G n i e w

Czysty dochód katastralny mk	Ogólna powierzchnia w ha	Z tego w ha					Zakłady przemysłowe, hodowle	U w a g i
		ziemi ornej	łąki i pastwiska	lasów	Nieużytk., porządów, dróg i. t. d.	wody		
3062	171	154	3	.	14	.		
909	92	90	.	.	2	.		
628	71	61	2	.	8	.		
3852	133	109	10	.	14	.		
2337	74	59	6	.	9	.		
2252	79	73	2	.	4	.		
2553	90	78	4	.	8	.		
5737	207		
3632	123	105	6	.	12	.	zarodowa obora bydła czarno-biał. niz., chlewnia zarodowa.	
—	120	należy do obw. gmin Rudno.	
589	85	39	32	.	14	.		
8070	657	530	55	54	8	10	reprod. uznanych ziemio- plodów, gorzelnia.	

P o w i a t :

Nazwa majątku telefon	P (poczta) K (stacja kolejowa)	Odległość od stacji kolejowej km	I. Sąd powiatowy II. Wójtostwo	Właściciel (dzierzawca)
Rynkówka	P Smętowo K Twardagóra	3	I Nowe II Rynkówka	Pałubicki Konrad
Smarzewo tel. Smętowo 21	P K Smętowo	4	I Nowe II Ostrowite	Kries Siegfried
Smętowo tel. Smętowo 1	P K Smętowo	.	I Nowe II Ostrowite	Skarb Państwa (Czarnowski Leon)
Smętówko tel. Smętowo 2	P K Smętowo	2	I Nowe II Kopytkowo	Ziehm Artur
Stara Jania	P Kościelna Jania K Stara Jania	.	I Nowe II Kopytkowo	Maercker Kurt
Stary Międzyłęź tel. W. Walichowy 6	P W. Walichnowy K Pelplin	.	I Gniew II Wielkie Walichnowy	Dirksen Konrad
Szprudowo	P K Gniew	4,5	I Gniew II Lignowy	Mania Stefan
Szprudowo tel. Gniew 89	P K Gniew	4,5	I Gniew II Lignowy	Piotrowska Marta
Tymawa	P K Gniew	3	I Gniew II Piaseczno	Chylarecki Józef
Tymawa	P K Gniew	3	I Gniew II Piaseczno	Dłużewski Franciszek
Tymawa tel. Gniew 84	P K Gniew	3	I Gniew II Piaseczno	Binerowski Bronisław
Tymawa	P K Gniew	.	I Gniew II Piaseczno	Gegołkiewicz Marcin

G n i e w

Czysty dochód katastralny mk	Ogólna powierzchnia w ha	Z tego w ha					Zakłady przemysłowe, hodowle	Uwagi
		ziemi ornej	łąki i pastwiska	lasów	Nieużytk., porośniętych, dróg i t. d.	wody		
—	52	40	10	.	.	.	suszarnia ziemn., owczarnia użytkowa.	
8820	755	484	96	129	12	34	gorzelnia, mleczarnia.	
4843	361	325	7	11	17	1		
5084	306	290	14	.	2	.		
15411	1858	670	235	936	10	7	suszarnia ziemn., gorzelnia, cegielnia, owczarnia użytkowa.	
3368	146		
2027	94	86	3	.	5	.		
1892	91	88	1	.	2	.		
1242	87	70	8	.	9	.		
492	58	46	2	.	10	.		
1298	133	73	16	8	36	.		
612	66	54	4	.	8	.		

P o w i a t :

Nazwa majątku telefon	P (poczta) K (stacja kolejowa)	Odległość od stacji kolejowej km	I. Sąd powiatowy II. Wójtostwo	Właściciel (dzierzawca)
Tymawa	P K Gniew	•	I Gniew II Piaseczno	Lewandowski Bronisł.
Tymawa tel. Gniew 57	P K Gniew	•	I Gniew II Piaseczno	Gm. kośc. (Rogaczewski Edmund)
Tymawa	P K Gniew	•	I Gniew II Piaseczno	Raabe Czesław
Tymawa	P K Gniew	•	I Gniew II Piaseczno	Szulc Władysław
Wielki Garc	P K Peplin	•	I Gniew II Lignowy	Gm. kośc (Brzozowski A.)
Wielki Garc tel. Peplin 61	P K Peplin	•	I Gniew II Lignowy	Hacker Friedel i Albert
Wielki Garc	P K Gniew	•	I Gniew II Lignowy	Kopenhagen Adolf
Wielki Garc tel. Peplin 60	P K Gniew	•	I Gniew II Lignowy	Moeller Erich
Wielki Garc tel. Peplin 46	P K Gniew	•	I Gniew II Lignowy	Nau Juljan
Wielki Garc tel. Peplin 48	P K Gniew	•	I Gniew II Lignowy	Brzozowski Augustyn

POMORSKA DRUKARNIA ROLNICZA S. A.

W TORUNIU

wysyła na żądanie wyczerpujące oferty oraz projekty

G n i e w

Czysty dochód katastralny mk	Ogólna powierzchnia w ha	Z tego w ha					Zakłady przemysłowe, hodowle	U w a g i
		ziemi ornej	łąki i pastwiska	lasów	Nieużytk., porządź, drog i t. d.	wody		
546	60	52	6	.	2	.		
981	103	97	.	.	6	.		
1267	67	62	4	.	1	.		
764	53	33	5	.	15	.		
1473	58	48	8	.	2	.		
4811	193	160	28	.	5	.	nastąpił podział pomiędzy wymienionych braci	
2700	105	92	10	.	3	.		
1919	79	65	4	.	10	.		
4351	162	152	5	.	5	.	obora zarodowa bydła czarno-białego niz.	
2886	99	90	7	.	2	.		

KŁOSY JEDYNY ROLNICZY TYGODNIK NA POMORZU
T O R U Ń, UL. SIENKIEWICZA NR. 40

URZĘDOWY ORGAN POMORSKIEJ IZBY ROLNICZEJ ORAZ
WSZYSTKICH ORGANIZACJI ROLNICZYCH NA POMORZU

FACHOWE ARTYKUŁY NAJWYBITNIEJSZYCH AKTORÓW Z DZIEDZINY ROLNICTWA

P o w i a t :

Nazwa majątku telefon	P (poczta) K (stacja kolejowa)	Odle- głość od stacji- kolejo- wej km	I. Sąd powiatowy II. Wójtostwo	Właściciel (dzierzawca)
Wielkie Gronowo	P K Gniew	7	I Gniew II Ciepłe	Bonus Fryderyk
Wielkie Gronowo	P K Gniew	7	I Gniew II Ciepłe	Richter Maksym.
Wielkie Gronowo	P K Gniew	7	I Gniew II Ciepłe	Murawski Leon
Wielkie Walichnowy tel. W. Walichnowy 22	P W. Walichnowy K Pelplin	.	I Gniew II W. Walich- nowy	Gm. kośc. (Błażek Franciszek)
Wielkie Walichnowy tel. W. Walichnowy 4	P W. Walichnowy K Pelplin	7	I Gniew II W. Walich- nowy	Dirksen Erich
Wielkie Walichnowy tel. W. Walichnowy 1	P W. Walichnowy K Pelplin	7	I Gniew II W. Walich- nowy	Goertz Alfred
Wielkie Walichnowy tel. W. Walichnowy 15	P W. Walichnowy K Pelplin	7	I Gniew II W. Walich- nowy	Geschke Albert
Wielkie Walichnowy tel. W. Walichnowy 11	P W. Walichnowy K Pelplin	7	I Gniew II W. Walich- nowy	Wiebe Otto
Wielkie Walichnowy tel. W. Walichnowy 8	P W. Walichnowy K Pelplin	7	I Gniew II W. Walich- nowy	Wiens Emil
Włosiennica	P K Twardagóra	5	I Nowe II Fraça	Busch Olga
Włosiennica	P K Twardagóra	5	I Nowe II Fraça	Raduński Józef
Włosiennica	P K Twardagóra	5	I Nowe II Fraça	Raduński Władysław
Wyręby	P K Smętowo	.	I Gniew II Bielsk	Skarb Państwa (Kosiński Wincenty)

G n i e w

Czysty dochód katastralny mk	Ogólna powierzchnia w ha	Z tego w ha					Zakłady przemysłowe, hodowle	U w a g i
		ziemi ornej	łąki i pastwiska	lasów	Nieużytk., po-dwórza, dróg i t. d.	wody		
2639	119	110	5	.	4	.		
1015	54	41	10	.	2	.		
1511	83	74	3	.	6	.		
1487	71	65	5	.	1	.		
3429	143	113	25	.	5	.		
.	179	144	25	.	10	.		
.	152	106	32	.	14	.		
2052	94	66	16	.	12	.		
4408	180		
355	64	53	.	.	11	.		
226	84	71	.	.	13	.		
587	78	72	.	.	6	.		
1634	273	193	34	14	14	18		

„KŁOSY”

JEDYNY POLSKI TYGODNIK ROLNICZY NA POMORZU

KŁOSY ORGAN URZĘDOWY Pomorskiej Izby Rolniczej, Pomorskiego Towarzystwa Rolniczego (Kółek Rolniczych) Związku Rewizyjnego Spółdzielni Rolniczych, Związku Hodowców Koni, Owiec, Drobiu, Związku Plantatorów Buraków Cukrowych Wielkopolski i Pomorza oraz wszelkich organizacji roln. na Pomorzu

KŁOSY Tygodnik bogato ilustrowany z dodatkami: „Przyszłość Rolnictwa“, Organ Przesposobienia Rolniczego Młodzieży, „Rolnik Spółdzielca“, Ilustrowany Dodatek Radjowy

KŁOSY Prenumerata roczna wynosi zł. 12.—, mies. 1.— zł.

KŁOSY Najlepszy organ ogłoszeniowy

KŁOSY Powinien czytać każdy rolnik dbający o podniesienie dochodowości z własnego gospodarstwa

REDAKCJA I ADMINISTRACJA: TORUŃ

TELEFON NR. 36

SIENKIEWICZA 40

ŻĄDAJCIE NUMERÓW OKAZOWYCH

Powiat: Grudziądz

S

OL
w

G

Ps:
Ży
Je
Ow
Zie
Bu

In

By

T

O

STATYSTYKA POWIATU GRUDZIĄDZKIEGO (wiejsk.)

Powierzchnia : 780 km². Miasta 2 : Łasin, Radzyn. Gminy wiejskie : 84. Obszary dworskie : 60. Ludność (podług spisu z roku 1921) : 43.515, z tego w miastach : 3.823, na wsi 39.692. Mieszkańców na 1 km² : 55,8.

Gospodarstwa wiejskie (podług spisu z r. 1921).

Liczba gospodarstw : 4.978

Powierzchnia ogólna gorspodarstw wiejskich :	75.343 ha
w tem ziemia orna :	56.191 „
łąki :	5.011 „
pastwiska stałe, połonimy i wrzosowiska . . :	2.011 „
sady owocowe i ogrody warzywne :	991 „
grunty w użytkowaniu leśnym :	6.047 „
stawy, jeziora i torfowiska eksploatowane . :	2.171 „
pod zabudowaniami i drogami :	1.541 „
nieużytki :	1.380 „

Główne ziemiopłody

(Przeciętne roczne w pięcioleciu 1923/27):

Nazwa ziemiopłodu	powierzchnia obsiana w ha	ogólny zbiór w q = 100 kg
Pszenica	3.974,8	71.088,8
Żyto	13.006,2	200.617,0
Jęczmień	3.933,6	79.187,8
Owies	5.378,0	123.908,0
Ziemiaki	6.137,0	781.753,2
Buraki cukrowe	2.056,4	—

Inwentarz żywy (podług spisu z roku 1927)

Konie:

Ogółem	Poniżej 1 r.	od 1—3 lat	od 3—4 lat	4 letnie i starsze			
				ogółem	w tem		
					ogierzy	klacze	wałachy
12.241	802	1.596	901	8.942	425	4.657	3.860

Bydło rogate:

Ogółem	Poniżej 1 r.	Od 1—3 lat	3 letnie i starsze			
			ogółem	buhaje	w tem	
				krowy	woly	
26.280	5.196	4.860	16.224	212	15.855	157

Trzoda chlewna:

Ogółem	Poniżej 6 miesięcy	od 6—10 miesięcy	10 miesięczne i starsze			
			ogółem	knury	w tem	
				maciory	inne	
33.605	19.614	7.553	6.438	267	3.685	2.486

Owce:

Ogółem	Poniżej 1 roku	1 roczne i starsze			
		ogółem	trvki	w tem	
			owce	barany	
14.030	4.480	9.550	482	8.572	496

P o w i a t :

Nazwa majątku telefon	P (poczta) K (stacja kolejowa)	Odległość od stacji kolejowej km	I. Sąd powiatowy II. Wójtostwo	Właściciel (dzierżawca)
Alteroda tel. Boguszewo 14	P Rywałd K Linowo	.	I Grudziądz II Rywałd	Graczyński Władysław
Annowo tel. Melno 4	P K Melno	6	I Grudziądz II Orle	Wannow Edward
Białachowo tel. Grudziądz 603	P Rogóžno K Owczarki	9	I Grudziądz II Białachowo	Falkenhayn Kurt
Białachowo	P Rogóžno K Owczarki	8	I Grudziądz II Białachowo	Gławe Joanna
Białachowo	P Rogóžno K Owczarki	9	I Grudziądz II Białachowo	Ziep Gustaw
Białobłoty tel. Jabłonowo 36	P K Bursztynowo	3	I Grudziądz II Bliżno	Narzymyński Tadeusz (Ossowski Ignacy)
Bliżno tel. Jabłonowo 9	P K Bursztynowo	3	I Grudziądz II Bliżno	Brzosko Władysław
Bliżno	P K Bursztynowo	3	I Grudziądz II Bliżno	Albrecht Adolf
Bogdanki tel. Łasin 10	P K Łasin	.	I Grudziądz II Bogdanki	Laudien Kurt
Buk tel. Jabłonowo 34	P Jabłonowo K Buk	.	I Grudziądz II Świecie	Hasse Marjan

TOWARZYSTWO WZAJEMNYCH UBEZPIECZEŃ

„SNOP” OD OGNI A I GRADOBICIA
POZNAŃ, UL. POCZTOWA Nr. 10

Telefon Nr. 3325 i 3125. — Korzystny system ubezpieczenia i warunki opłaty.

Grudziądz

Czysty dochód katastralny mk	Ogólna powierzchnia w ha	Z tego w ha					Zakłady przemysłowe, hodowle	Uwagi
		ziemi ornej	łąki i pastwiska	lasów	Nieużytk., porządów, dróg i. t. d.	wody		
.	75		
5850	329	290	28	1	6	4	reprod. uznanych ziemiopłodów, zarod. hod. konia szlach. półkrwi, zar. obora bydła czarno-białego niz.	
13402	1299	812	59	417	.	11	gorzelnia.	
424	63	41	10	.	12	.		
441	91		
7182	447	425	15	.	6	1	zarod. obora bydła czarno-białego niz.	
1155	87		
1352	80	72	2	.	6	.		
4088	270	216	28	18	6	2		
891	77	68	.	.	9	.		

SPÓŁKA OSADNICZA w POZNANIU Sp. Akc.

dawn. BANK OSADNICZY Sp. Akc.

TELEFON Nr. 31-16

POZNAŃ

UL. GWARNA Nr. 18

instytucja upoważniona przez Min. Ref. Roln.
do parcelacji majątków ziemskich załatwia

I p.

PARCELACJE I WNIOSKI O WYŁĄCZENIE szybko - celowo - fachowo

Powiat:

Nazwa majątku telefon	P (poczta) K (stacja kolejowa)	Odległość od stacji kolejowej km	I. Sąd powiatowy II. Wójtostwo	Właściciel (dzierżawca)
Buk	P Jabłonowo K Buk	.	I Grudziądz II Świecie	Zimmermann Teodor
Bukowiec tel. Wydrzno 10	P Rogoźno Zamek K Łasin	.	I Grudziądz II Szembuczek	Kurzyński Piotr
Bukowiec	P Rogoźno Zamek K Łasin	3	I Grudziądz II Szembuczek	Kucowa Anna
Bursztynowo	P K Bursztynowo	.	I Grudziądz II Linowko	Tarkowski Ludwik
Bursztynowo	P K Bursztynowo	.	I Grudziądz II Linówko	Thielman
Bursztynowo	P K Bursztynowo	.	I Grudziądz II Linówko	Gm. kość.
Czczewo tel. Radzyn 12	P Radzyn K Melno	.	I Grudziądz II Radzyn	Skarb Państwa (Rozwadowski K.)
Dąbrówka Królewska	P K Nicwałd	.	I Grudziądz II Salno	Dr. Grygier Zygmund
Dąbrówka Królewska	P K Nicwałd	.	I Grudziądz II Salno	Goryński Józef
Dąbrówka Królewska tel. Rogoźno Zam. 12	P K Nicwałd	.	I Grudziądz II Salno	Gm. Kość. (Omieczyski J.)
Dąbrówka Królewska tel. Melno 13	P K Nicwałd	.	I Grudziądz II Salno	Temme Hans
Dębiniec tel. Wiewiórki 2	P Wiewiórki K Dębiniec	.	I Grudziądz II Plemięta	Grzybowski Roman

Grudziądz

Czysty dochód katastralny mk	Ogólna powierzchnia w ha	Z tego w ha					Zakłady przemysłowe, hodowle	Uwagi
		ziemi ornej	łąki i pastwiska	lasów	Nieużytk., podwórza, dróg i t. d.	woda		
496	52	41	2	.	9	.		
1343	91	87	1	.	2	1		
784	87	84	1	.	2	.		
450	56	53	2	.	1	.		
—	50	45	4	.	1	.		
1085	62	.	10	.	2	.		
7258	342	296	22	6	9	3		
355	60	58	1	.	1	.		
642	50	40	.	.	10	.		
1247	118	81	20	.	17	.		
1660	126	113	1	.	12	.		
15457	603	542	35	15	6	5	obora zarodowa bydła czarno-biał. niż,	

Powiat:

Nazwa majątku telefon	P (poczta) K (stacja kolejowa)	Odległość od stacji kolejowej km	I. Sąd powiatowy II. Wójtostwo	Właściciel (dzierżawca)
Dębowo nadl.	P K Smętowo	3,5	I Nowe	Skarb Państwa Zarząd Lasów Państw.
Donowo	P K Plesewo	5	I Grudziądz II Goczałki	Pieschel Otylja
Dusocin tel. Mokre k. Grudz. 6	P Mokre K Gardeja	5	I Grudziądz II Dusocin	Schulc Jerzy
Fijewo pod Radzynie tel. Radzyn 1	P K Radzyn	.	I Grudziądz II Radzyn	Skarb Państwa (Wiechmann Kurt)
Folwark pod Radzynie	P K Radzyn	3	I Grudziądz II Radzyn	Szol Cecylja
Gawłowice	P Radzyn K Melno	4	I Grudziądz II Folwark pod Radzynie	Kasa Dyr. Kol. Państw. w Gdańsku
Gołębiewo	P Rywałd szlach. K Linowo	.	I Grudziądz II Rywałd	Napiórkowski Wład.
Gołębiewo	P Rywałd szlach. K Linowo	.	I Grudziądz II Rywałd	Marcinkowski
Gołębiewo	P Rywałd szlach. K Liniewo	.	I Grudziądz II Rywałd	Lipecki Anastazy
Goczałki tel. Łasin 48	P Rywałd szlach. K Linowo	.	I Grudziądz II Rywałd	Łoś
Gołębiewko tel. Boguszewo 5 i 7	P K Boguszewo	.	I Grudziądz II Radzyn	Skarb Państwa (Wyganowski Tadeusz)
Gordonowo tel. Wydrzno 4	P K Wydrzno	.	I Grudziądz II Wydrzno	Skarb Państwa (Jacuński Antoni)

Grudziądz

Czysty dochód katastralny mk	Ogólna powierzchnia w ha	Z tego w ha					Zakłady przemysłowe, hodowle	Uwagi
		ziemi ornej	łąki i pastwiska	lasów	Nieużytk., porządów, dróg i. t. d.	wody		
.	2608	76	39	2463	27	3		
9431	770		należy do obw. gm. Wielka Ty-mawa
1807	145	135	8	.	1	1		
14247	634	425	119	.	19	61	zarej. hodowla konia zimnokrwist., hodowla buraków pastewnych i innych ziemiopłodów	
.	50		
7322	406	371	10	.	9	16		
1089	53	43	7	.	3	.		
1658	120	108	7	.	5	.		
802	65	.	4	.	11	.		
.	60		
7564	340	296	30	8	8	.	zarejestrowana hodowla konia szlach. półkrwi	
1811	168	158	5	.	5	.		należy do obwodu gminnego Wydrzno

P o w i a t :

Nazwa majątku telefon	P (poczta) K (stacja kolejowa)	Odległość od stacji kolejowej km	I. Sąd powiatowy II. Wójtostwo	Właściciel (dzierżawca)
Grabówiec	P K Nicwałd	·	I Grudziądz II Salno	Felski Artur
Grabówiec	P K Nicwałd	·	I Grudziądz II Salno	Voss Alfred
Gruta tel. Melno 14	P Gruta K Melno	·	I Grudziądy II Melno	Bieler Wilhelm
Gruta tel. Melno 29	P Gruta K Melno	·	I Grudziądz II Melno	Strasburger Waclaw
Gruta tel. Melno 22	P Gruta K Melno	·	I Grudziądz II Melno	Piotrowski Bolesław
Gruta	P Gruta K Melno	·	I Grudziądz II Melno	Gmina kośc.
Gruta tel. Melno 8	P Gruta K Melno	·	I Grudziądz II Melno	Ziętarski Anastazy
Gruta tel. Melno 27	P Gruta K Melno	·	I Grudziądz II Melno	Bork Bolesław
Gubiny	P Rogózno wieś K Gardeja	·	I Grudziądz II Skurgwy	Orlovius Konrad
Gubiny	P Rogózno wieś K Gardeja	·	I Grudziądz II Skurgwy	Gmina kośc.
Hermanowo	P K Łasin	·	I Grudziądz II Bogdanki	Kiliński Wojciech
Jamy nadl.	P Mokre K Gardeja	·	I Grudziądz II Jamy	Skarb Państwa Zarząd Lasów Państw.

Grudziądz

Czysty dochód katastralny mk	Ogólna powierzchnia w ha	Z tego w ha					Zakłady przemysłowe, hodowle	Uwagi
		ziemiornej	łaki i pastwiska	lasów	Nieużytk., porządów, dróg i t. d.	wody		
612	59	54	2	.	3	.		
908	98	79	18	.	1	.		
11252	676		
1176	60	43	14	.	3	.		
930	55	46	7	.	2	.		
1726	78	1		
735	55	45	3	.	7	.		
1563	78		
.	93	40	3	42	1	7	susznarnia ziemniaków	
826	103		
.	54	należy do obw. gm. Bogdanki	
23000	4704	182	77	4331	62	52		

P o w i a t :

Nazwa majątku telefon	P (poczta) K (stacja kolejowa)	Odległość od stacji kolejo- wej km	I. Sąd powiatowy II. Wójtostwo	Właściciel dzierzawca
Jankowice tel. Łasin 16	P K Łasin	.	I Grudziądz II Nowe Jan- kowice	Gm. kośc. w Szynwałdzie
Kalmurzy tel. Mokre k. Grudz. 2	P Szembruk K Gardeja	.	I Grudziądz II Jamy	Kempka Czesław
Kitnowo tel. Boguszewo 1	P K Boguszewo	.	I Grudziądz II Mełno	Müller H.
Kitnówko	P K Bursztynowo	.	I Grudziądz II Linowo	Łyskowski Józef
Kłódka Młyn	P K Owczarki	4	I Grudziądz II Białachowo	Fredenhagen Ferdynand
Kobylanka Panińska tel. Grudziądz 543	P K Grudziądz	8	I Grudziądz II Turznice	Daum Franciszek
Ludwikowo	P K Grudziądz	.	I Grudziądz II Szonowo	Schultz Karol
Linowo Król.	P K Linowo	.	I Grudziądz II Linowo	Pancierzyński
Linowo Król.	P K Linowo	8	I Grudziądz II Linowo	Gm. kośc.
Linowo tel. Boguszewo 3	P K Linowo	.	I Grudziądz II Linowo	Bieler Eugen
Lisiekąty	P K Owczarki	7	I Grudziądz II Białachowo	Ujejski Łukasz
Lisiekąty	P K Owczarki	7	I Grudziądz II Białachowo	Wolfeil Roman

Grudziądz

Czysty dochód katastralny mk	Ogólna powierzchnia w ha	Z tego w ha					Zakłady przemysłowe, hodowle	Uwagi
		ziemi ornej	łąki i pastwiska	lasów	Nieużytk., porządów, dróg i t. d.	wody		
1704	99	82	12	.	5	.		
1110	176	79	.	1	97	.	tartak parowy	
8079	418	349	23	1	3	42	przetwórnia owoców, reprod. uznanych ziemio-plodów, owczarnia użytk.	
3881	301	276	20	.	5	.		
1479	132	młyn	
497	53	20	32	.	1	.		
1498	85	75	8	.	2	.		
844	59	56	1	.	2	.		
2130	110	98	10	.	2	.		
10234	595	543	34	7	9	2	owczarnia użytkowa	
734	124	94	21	.	9	.		
476	86	60	9	6	11	.		

P o w i a t :

Nazwa majątku telefon	P (poczta) K (stacja kolejowa)	Odle- głość od stacji kolejo- wej km	I. Sąd powiatowy II. Wójtostwo	Właściciel (dzierżawca)
Lisiekąty	P K Owczarki	7	I Grudziądz II Białochowo	Kohls Gustaw
Lisnowo	P Lisnowo K Szarnoś	.	I Grudziądz II Lisnowo Zamek	Gm. kośc.
Lisnowo Zamek tel. Lisnowo 1	P Lisnowo K Szarnoś	7	I Grudziądz II Lisnowo Zamek	Schulemann Paweł
Ludwichowo tel. Łasin 38	P K Plesewo	.	I Grudziądz II Szonowo	Schulz O.
Łasin	P K Łasin	.	I Grudziądz II Łasin	Gorczyńska Anastazja
Łasin	P K Łasin	.	I Grudziądz II Łasin	Majewski Bronisław
Łasin tel. Łasin 20	P K Łasin	.	I Grudziądz II Łasin	Gm. kośc.
Łasin	P K Łasin	.	I Grudziądz II Łasin	Miasto Łasin (Majewski Br.)
Łasin tel. Łasin 6	P K Łasin	.	I Grudziądz II Łasin	Rutkowski Antoni
Łasinka tel. Łasin 55	P Plesewo K Zawda	.	I Grudziądz II Święte	Knoll Edmund
Łysakowo tel. Grudziądz 53	P K Owczarki	4	I Grudziądz II Białochowo	Gm. kośc. (Krantza Józef)
Małe Lniska tel. Melno 30	P K Nicwałd	.	I Grudziądz II Salno	Klettner Eugen

Grudziądz

Czysty dochód katastralny mk	Ogólna powierzchnia w ha	Z tego w ha					Zakłady przemysłowe, hodowle	Uwagi
		ziemi ornej	łąki i pastwiska	lasów	Nieużytk., porządów, dróg i t. d.	wody		
491	73	49	15	6	3	.		
1041	78	65	12	.	1	.		
8227	702	421	65	150	5	61	owczarnia zarodowa typ. Merino-Precoce, reprod. uznan. ziemiopłodów	
1498	85	75	8	.	2	.		
892	70	62	4	.	4	.		
1218	62	54	7	.	1	.		
4524	222		
943	206		
943	52	52		
1146	207	156	16	7	28	.		
1441	115	114	.	.	1	.		
4810	345	338	3	.	2	2		

P o w i a t :

Nazwa majątku telefon	P (poczta) K (stacja kolejowa)	Odległość od stacji kolejowej km	I. Sąd powiatowy II. Wójtostwo	Właściciel (dzierzawca)
Mały Kuntersztyn tel. Grudziądz 638	P K Grudziądz	.	I Grudziądz II Mały Kuntersztyn	Skarb Państwa
Marusza tel. Grudziądz 27	P K Grudziądz	9	I Grudziądz II Okonin	Donimirska Wanda
Mazanki tel. Radzyn 24	P K Radzyn	4	I Grudziądz II Mazanki	Rozwadowska Leok.
Melno tel. Melno 15	P K Melno	.	I Grudziądz II Melno	Bieler Emil
Mędrzyce tel. Łasin 24	P K Szarnoś	.	I Grudziądz II Bogdanki	Paul Richard
Mokre	P Grudziądz K Owczarki	.	I Grudziądz II Mokre	Block Maks
Mokre	P Grudziądz K Owczarki	.	I Grudziądz II Mokre	Horst Willy
Mokre	P Grudziądz K Owczarki	.	I Grudziądz II Mokre	Gm. kośc.
Mokre	P Grudziądz K Owczarki	.	I Grudziądz II Mokre	Schielke Wilhelm
Mokre tel. Grudziądz 676	P Grudziądz K Owczarki	.	I Grudziądz II Mokre	Ziep Gustaw
Nicwałd tel. Melno 11	P K Nicwałd	.	I Grudziądz II Salno	Frobenius Maks
Nicwałd	P K Nicwałd	4	I Grudziądz II Salno	Klettner Eugen

Grudziądz

Czysty dochód atastralny mk	Ogólna powierzchnia w ha	Z tego w ha					Zakłady przemysłowe, hodowle	Uwagi
		ziemi ornej	łąki i pastwiska	lasów	Nie-żytk., porządów, dróg i t. d.	wody		
3666	104		
2691	334	155	24	131	22	3	młyn	
2694	197	183	3	.	8	.		
17487	909	532	96	66	14	181	gorzelnia, zarej. hod. konia szlach. półkrwi, obora zarodowa bydła czarno-białego nizinnego	
7103	414	583	31	.	.	.	młyn wodny, owczarnia użytkowa	
1188	82		
2107	125	92	30	2	1	.		
1266	105		
324	55	38	9	3	5	.		
938	81	54	14	4	9	.		
3713	186	166	17	.	3	.		
1014	64	63	.	.	1	.		

P o w i a t :

Nazwa majątku telefon	P (poczta) K (stacja kolejowa)	Odległość od stacji kolejo- wej km	I. Sąd powiatowy II. Wójtostwo	Właściciel (dzierżawca)
Nicwałd tel. Melno 31	P K Nicwałd	·	I Grudziądz II Salno	Liedtke Franciszek
Nicwałd tel. Melno 12	P K Nicwałd	·	I Grudziądz II Salno	Płazewski Stanisław
Nicwałd	P K Nicwałd	·	I Grudziądz II Salno	Walczak Kazimierz
Nicwałd	P K Nicwałd	·	I Grudziądz II Salno	Temme Hans
Nogat	P K Wydrzno	·	I Grudziądz II Salno	Gmina Nogat
Nowawieś tel. Grudziądz 693	P K Grudziądz	5	I Grudziądz II Wydrzno	Stencel Jan
Nowawieś tel. Grudziądz 499	P K Grudziądz	5	I Grudziądz II Nowawieś	Hintzler Alwin
Nowawieś	P K Grudziądz	5	I Grudziądz II Nowawieś	Wędlukowski Witold
Nowawieś	P K Grudziądz	5	I Grudziądz II Nowawieś	Czyżo Bolesław
Nowe Jankowice tel. Łasin 21	P K Łasin	·	I Grudziądz II Nowe Jan- kowice	Dr. Koerber Norbert
Nowe Mosty tel. Rogoźno Zam. 2	P K Łasin	·	I Grudziądz II Rogoźno Zamek	Plitt Marjanna
Nowydwór tel. Radzyn 36	P K Radzyn	1	I Grudziądz II Plemięta	Jankowski Ignacy

Grudziądz

Czysty dochód katastralny mk	Ogólna powierzchnia w ha	Z tego w ha					Zakłady przemysłowe, hodowle	Uwagi
		ziemi ornej	łąki i pastwiska	lasów	Nieużytk., podwórza, dróg i t. d.	woda		
1171	71	52	18	.	1	.		
4137	235	210	15	.	10	.		
1542	93	87	4	.	2	.		
851	51		
498	152	22	.	.	130	.		
1251	104	66	14	.	24	.		
2069	122	86	25	.	10	1		
1636	64	64		
1470	60	45	12	.	3	.	reprod. uznanych ziemliopłodów	
9793	740	mleczarnia, cegielnia, obora zarodowa bydła czarno-białego niz., zarej. hodowla konia szl. półkrwi, owczarnia użytkowa, reprod. uznan. ziemliopłodów	
1498	102	75	12	.	15	.		
2075	93	87	1	.	5	.		

P o w i a t :

Nazwa majątku telefon	P (poczta) K (stacja kolejowa)	Odległość od stacji kolejowej km	I. Sąd powiatowy II. Wójtostwo	Właściciel (dzierzawca)
Nowydwór	P K Radzyn	1	I Grudziądz II Plemięta	Plitt Konstanty
Nowydwór	P K Radzyn	2	I Grudziądz II Plemięta	Żakowski Stanisław
Nowy Młyn Szlachecki tel. Jabłonowo 18	P K Jabłonowo	.	I Grudziądz II Świecie	Konrad Artur
Okonin tel. Melno 23	P K Melno	5	I Grudziądz II Okonin	Drozdowski Juljan
Okonin tel. Melno 19	P K Melno	5	I Grudziądz II Okonin	Lipski Władysław
Okonin	P K Melno	3,5	I Grudziądz II Okonin	Gm. kośc. (Szpitter)
Okonin tel. Melno 10	P K Melno	3,5	I Grudziądz II Okonin	Thimm Hermann
Orle tel. Melno 3	P K Melno	6	I Grudziądz II Orle	Chomse Otto
Osowko tel. Łasin 27	P K Plesewo	6	I Grudziądz II Goczalki	Wilhelm Karol
Owczarki tel. Grudziądz 507	P K Owczarki	.	I Grudziądz II Nowawieś	Ossowski Antoni
Garsk	P K Grudziądz	.	I Grudziądz II Nowawieś	Stümmer Ewald
Partęciny	P K Lisnowo	4	I Grudziądz II Goczalki	Kowalski Roman

Grudziądz

Czysty dochód katastralny mk	Ogólna powierzchnia w ha	Z tego w ha					Zakłady przemysłowe, hodowle	Uwagi
		ziemi ornej	łąki i pastwiska	lasów	Nieużytk., po dwórza, dróg i t. d.	wody		
1444	86	80	3	.	3	.		
1209	67	61	3	.	3	.		
3721	313	młyn wodny	
1347	79	59	9	.	1	10		
1632	112	83	18	.	10	1		
1435	98	89	4	.	5	.		
2212	120		
14967	1095	686	18	344	20	27	gorzelnia, cegielnia, owczarnia użytkowa	
3220	236	188	37	7	3	1	mleczarnia	
920	56	42	13	.	1	.		
672	59	42	6	.	11	.		
744	54	42	8	.	4	.		

P o w i a t :

Nazwa majątku telefon	P (poczta) K (stacja kolejowa)	Odległość od- stacji kolejo- wej km	I. Sąd powiatowy II. Wójtostwo	Właściciel (dzierzawca)
Partęciny	P K Lisnowo	4	I Grudziądz II Goczalki	Preuss Fryderyk
Partęciny	P K Lisnowo	4	I Grudziądz II Goczalki	Gmina Partęciny
Plemięta tel. Radzyn 32	P K Radzyn	4,5	I Grudziądz II Plemięta	Asfahl Bernard
Plemięta tel. Radzyn 8	P K Radzyn	5	I Grudziądz II Plemięta	Paszota Józef
Plemięta tel. Radzyn 15	P K Radzyn	5	I Grudziądz II Plemięta	Wardziński Franciszek
Plemięta tel. Radzyn 4	P K Radzyn	5	I Grudziądz II Plemięta	Wiechmann Kurt
Pokrzywno tel. Melno 17	P K Nicwałd	.	I Grudziądz II Okonin	Skarb Państwa (Esdén-Tempski Feliks)
Polskie Łopatki	P Rywałd K Bursztynowo	.	I Grudziądz II Mazanki	Gm. kość.
Polskie Łopatki	P Rywałd K Bursztynowo	.	I Grudziądz II Mazanki	Chmielewski Aleks.
Przęsławice tel. Łasin 23	P K Szarnoś	.	I Grudziądz II Bogdanki	Skarb Państwa (Czypicki Witold)
Przęsławice	P K Szarnoś	.	I Grudziądz II Bogdanki	Witkowski Franciszek
Radzyn (Wymysłowo)	P K Radzyn	.	I Grudziądz II Folwark pod Radzynem	Gm. kość. (Wojnowski)

Grudziadz

Czysty dochód katastralny mk	Ogólna powierzchnia w ha	Z tego w ha					Zakłady przemysłowe, hodowle	Uwagi
		ziemi ornej	łąki i pastwiska	lasów	Nieużytk., podwórza, dróg i t. d.	wody		
1189	67	38	26	.	3	.		
812	68		
3132	139	132	5	.	2	.	reprod. uznan. ziemio- plodów	
3137	147	135	10	.	2	.		
2885	125	116	8	.	1	.		
2538	105	92	4	.	9	.		
—	321	167	21	.	.	.	gorzelnia, zarej. hodowla konia zimnokrwist.	
1287	77	68	5	.	4	.		
739	60	51	8	.	1	.		
7551	487	363	37	71	14	2	cegelnia	
1117	63		
4435	184	155	27	.	.	2		

P o w i a t :

Nazwa majątku telefon	P (poczta) K (stacja kolejowa)	Ode- głość od stacji kolejo- wej km	I. Sąd powiatowy II. Wójtostwo	Właściciel (dzierżawca)
Radzyn (Wybudowanie) tel. Radzyn 22	P K Radzyn	.	I Grudziądz II Folwark pod Radzynem	Skowroński Stefan
Radzyn	P K Radzyn	.	I Grudziądz II Folwark pod Radzynem	Kerner Leon
Radzyn (Szynwalizna) tel. Radzyn 21.	P K Radzyn	.	I Grudziądz II Folwark pod Radzynem	Wójciak Władysław
Ramutki	P Gruta K Nicwałd	3	I Grudziądz II Okonin	Wannow Henryk
Rogoźno tel. Rogoźno Zam. 11	P K Rogoźno	.	I Grudziądz II Skurgwy	Guziński Jan
Rogoźno tel. Rogoźno Zam. 4	P K Rogoźno	.	I Grudziądz II Skurgwy	Krzyżanowski Wład.
Rogoźno tel. Rogoźno Zam. 5	P K Rogoźno	.	I Grudziądz II Skurgwy	Paczkowski Teofil
Rogoźno	P K Rogoźno	.	I Grudziądz II Skurgwy	Gm. kość. (Zajączkowski Stefan)
Rogoźno Zamek tel. Rogoźno Zam. 1	P K Rogoźno	.	I Grudziądz II Rogoźno Zamek	Skarb Państwa (Tow. Włosek Kościuszk.)
Rudnik	P K Mniszek	.	I Grudziądz II Rządź	Krahn Karol
Rywałd	P Rywałd K Linowo	.	I Grudziądz II Rywałd	Gm. kość.
Rywałd	P Rywałd K Linowo	.	I Grudziądz II Rywałd	Jarańowski Teofil

Grudziądz

Czysty dochód katastralny mk	Ogólna powierzchnia w ha	Z tego w ha					Zakłady przemysłowe, hodowle	Uwagi
		ziemi ornej	łąki i pastwiska	lasów	Nieużytk., podwórza, dróg i t. d.	wody		
1071	77	74	2	.	1	.		
911	70	62	7	.	1	.		
1614	97	90	6	.	1	.		
.	127	111	14	.	1	.		
1113	104	93	3	1	6	1		
2102	151		
1434	147	124	10	.	13	.		
1013	76		
9608	635	510	94	2	23	6	gorzelnia	
1363	238	38	50	.	7	188		
1865	85	80	4	.	1	.		
1311	64	54	7	.	3	.		

Powiat:

Nazwa majątku telefon	P (poczta) K (stacja kolejowa)	Odległość od stacji kolejowej km	I. Sąd powiatowy II. Wójtostwo	Właściciel (dzierżawca)
Rywałd	P Rywałd K Linowo	·	I Grudziądz II Rywałd	Wolf Karol
Rychnowo	P K Bursztynowo	·	I Grudziądz II Linowo	Bomke Fryderyk
Rychnowo	P K Bursztynowo	·	I Grudziądz II Linowo	Paczkowski Julian
Rychnowo	P K Bursztynowo	·	I Grudziądz II Linowo	Klatt Jan
Rządź tel. Grudziądz 186	P K Mniszek	·	I Grudziądz II Rządź	Meyer Arno
Sadowo tel. Grudziądz 237	P K Grudziądz	6	I Grudziądz II Tuszewo	Gmina kośc. (Lewicki Bogdan)
Salno tel. Melno 2	P K Melno	·	I Grudziądz II Salno	Osman Walter
Skarszewy tel. Wiewiorki 7	P Wiewiorki K Dębiniac	3	I Grudziądz II Plemięta	Knyblowa Kazimiera
Skurgwy tel. Rogoźno Zamek 8	P K Rogoźno	·	I Grudziądz II Rogoźno	Skarb Państwa (Kulerski Franciszek)
Słup tel. Boguszewo 4	P Słup K Melno i Boguszewo	7 5	I Grudziądz II Orle	Giese Oton
Słup tel. Świecie n. Ossą 9	P Słup K Melno	7	I Grudziądz II Orle	Hollatz Jan
Słup	P Słup K Melno	7	I Grudziądz II Orle	Kleinschmidt Maks

Grudziadz

Czysty dochód katastralny mk	Ogólna powierzchnia w ha	Z tego w ha					Zakłady przemysłowe, hodowle	Uwagi
		ziemi ornej	łąki i pastwiska	lasów	Nieużytk., po-dwórza, dróg i. t. d.	wody		
1632	74	63	10	.	1	.		
1776	88		
936	58	43	8	.	7	.		
1490	78	73	5	.	.	.		
4669	489	338	59	.	60	32	gorzelnia, obora zarod. bydła czarno-białego niz.	
2022	243	149	20	70	3	1		
10630	524	421	28	34	10	31		
2138	166	86	17	.	3	.		
7489	635	512	21	45	.	7		
1419	94	82	2	.	6	.	gorzelnia.	
1133	110	88	22	.	.	.		
1098	100	25	5	.	1	.		

P o w i a t :

Nazwa majątku telefon	P (poczta) K (stacja kolejowa)	Odległość od stacji kolejo- wej km	I. Sąd powiatowy II. Wójtostwo	Właściciel (dzierzawca)
Słup	P Słup K Mełno	7	I Grudziądz II Orle	Ziętarski Jan
Słup	P Słup K Mełno	7	I Grudziądz II Orle	Gm. kośc.
Słup	P Słup K Mełno	7	I Grudziądz II Orle	Robaczewski Jan
Słup tel. Boguszewo 15	P Słup K Mełno	7	I Grudziądz II Orle	Prietz Henryk
Słup	P Słup K Mełno	7	I Grudziądz II Orle	Wojtaszewska Franciszka
Słupski Młyn	P Łasin K Mełno	9	I Grudziądz II Orle	Rosanowski Eryk
Sobótka tel. Rogoźno Zamek 10	P K Rogoźno	.	I Grudziądz II Szem- bruczek	Pawlitz Karol
Stanisławowo	P K Owczarki	.	I Grudziądz II Nowawieś	Alvensleben-Schönborn
Stary Folwark tel. Mełno 33	P Mełno K Grudziądz	II	I Grudziądz II Okonin	Stojke Maksymiljan
Stary Folwark tel. Mełno 26	P Mełno K Grudziądz	II	I Grudziądz II Okonin	Felske Maksymiljan
Szarnoś	P K Szarnoś	.	I Grudziądz II Lisnowo- Zamek	Paul Richard
Szczuplinki	P K Radzyn	5	I Grudziądz II Mazanki	Niklewicz Ksawery

Grudziądz

Czysty dochód katastralny mk	Ogólna powierzchnia w ha	Z tego w ha					Zakłady przemysłowe, hodowle	Uwagi
		ziemi ornej	łąki i pastwiska	lasów	Nieużytk., po dwórza, dróg i t. d.	wody		
726	61	60	1	.	.	.		
1830	88		
574	77	52	25	.	.	.		
884	77		
603	54		
2745	195	166	25	.	3	1	młyn wodny	
1542	128	120	.	.	8	.		
488	70		
1132	77	67	8	.	2	.		
985	50	45	3	.	2	.		
5478	453	330	20	50	.	53		
741	62	56	3	.	3	.		

P o w i a t :

Nazwa majątku telefon	P (poczta) K (stacja kolejowa)	Odległość od stacji kolejowej km	I. Sąd powiatowy II. Wójtostwo	Właściciel (dzierzawca)
Szembruczek	P K Szembruk	·	I Grudziądz II Szembruczek	Radtke Franciszek
Szembruczek	K P Szembruk	·	I Grudziądz II Szembruczek	Kossobudzki Władysł.
Szembruczek	P K Szembruk	·	I Grudziądz II Szembruczek	Templin Jakób
Szembruk	P K Szembruk	·	I Grudziądz II Szembruk	Gm. kośc. (Serocki Tomasz)
Szembruk	P K Szembruk	·	I Grudziądz II Szembruk	Zawadzki Bernad
Szembruk	P K Szembruk	·	I Grudziądz II Szembruk	Karpiński Franciszek
Szembruk	P K Szembruk	·	I Grudziądz II Szembruk	Sanne Jan
Szembruk tel. Wydrżno 8.	P K Szembruk	·	I Grudziądz II Szembruk	Duchnowski Wł.
Szembruk	P K Szembruk	·	I Grudziądz II Szembruk	Kohls Alfred

Pomorska Drukarnia Rolnicza S. A.

w Toruniu

Dział offsetowy

wykonuje afisze, plakaty reklamowe, ulotki,
etykiety barwne w masowych nakładach

Grudziądz

Czysty dochód katastralny mk	Ogólna powierzchnia w ha	Z tego w ha					Zakłady przemysłowe, hodowle	Uwagi
		ziemi ornej	łąki i pa- stwi- ska	lasów	Nieu- żytk., po- dwórza, dróg i t. d.	wody		
639	62	57	3	.	2	.		
1536	91	80	5	.	6	.		
712	53	45	5	.	3	.		
1120	94	75	15	.	4	.		
833	54	46	5	.	3	.		
207	77	6	5	.	1	65		
686	56	55	.	.	1	.		
1041	68	64	1	.	3	.		
1060	92	79	3	.	10	.		

Pomorska Drukarnia Rolnicza S.A.

w Toruniu

Dział kartoniarSKI
wykonuje wszelkiego rodzaju kartoniki i opako-
wania od najskromniejszych do wykwintnych.

P o w i a t :

Nazwa majątku telefon	P (poczta) K (stacja kolejowa)	Odległość od stacji kolejo- wej km	I. Sąd powiatowy II. Wójtostwo	Właściciel (dzierzawca)
Szembruk	P K Szembruk	5	I Grudziądz II Szembruk	Kruze Maksymiljan
Szonowo tel. Łasin 19	P K Plesewo	.	I Grudziądz II Szonowo	Skarb Państwa (Chelmicki Władysław)
Szumiłowo tel. Melno 9	P Boguszewo K Melno	.	I Grudziądz II Radzyn	Skarb Państwa (Sobociński Wawrzyniec)
Świecie	P Świecie K Buk	.	I Grudziądz II Świecie	Görtz Paweł Gernard
Świecie	P Świecie K Buk	.	I Grudziądz II Świecie	Giese Gustaw
Świecie	P Świecie K Buk	.	I Grudziądz II Świecie	Mietz Emil
Świecie	P Świecie K Buk	.	I Grudziądz II Świecie	Görtz Johann
Świecie	P Świecie K Buk	.	I Grudziądz II Świecie	Kirschke Hermann
Świecie	P Świecie K Buk	.	I Grudziądz II Świecie	Templin Reinhold
Świecie	P Świecie K Buk	.	I Grudziądz II Świecie	Kuźniewski
Świecie	P Świecie K Buk	.	I Grudziądz II Świecie	Wollmann Karol
Świerkocin tel. Grudziądz 197	P Grudziądz K Owczarki	.	I Grudziądz II Nowawieś	Nickel Paweł

Grudziądz

Czysty dochód katastralny mk	Ogólna powierzchnia w ha	Z tego w ha					Zakłady przemysłowe, hodowle	Uwagi
		ziemi ornej	łąki i pastwiska	lasów	Nieużytk., podwórza, dróg i t. d.	wody		
854	69	62	6	•	1	•		
6324	406	325	63	•	17	1	zarej. hodowla konia szl. półkrwi	
7672	441	293	67	17	21	43		
4924	368	297	50	15	5	1		
2658	200	173	23	2	1	1	młyn wodny i parowy	
520	59	42	5	•	12	•		
939	51	•	•	•	•	•		
512	56	•	•	•	•	•		
467	61	40	2	•	19	•		
540	55	46	1	•	5	•		
1460	147	•	•	•	•	•		
3302	141	•	•	•	•	•		

P o w i a t :

Nazwa majątku telefon	P (poczta) K (stacja kolejowa)	Odległość od stacji kolejo- wej km	I. Sąd powiatowy II. Wójtostwo	Właściciel (dzierżawca)
Święte tel. Łasin 12	P K Plesewo	5	I Grudziądz II Święte	Turnau Stanisław
Święte	P K Plesowo	.	I Grudziądz II Święte	Gmina kośc.
Szynwałd Plebanka	P Szynwałd K Wydrzno	5	I Grudziądz II Wydrzno	Gmina kośc. (Jasiński)
Szynwałd	P Szynwałd K Wydrzno	5	I Grudziądz II Wydrzno	Dzierzbicki
Tarpno tel. Grudziądz 853	P K Grudziądz	5	I Grudziądz II Tuszewo	Skarb Państwa
Tuszewo	P K Grudziądz	.	I Grudziądz II Tuszewu	Marchlewski Tadeusz
Węgrowo Polskie tet. Grudziądz 106	P K Grudziądz	7	I Grudziądz II Tuszewo	Temme Erich
Widlice tel. Łasin 11	P K Szarnoś	.	I Grudziądz II Bogdanki	Würtz Szarlota
Wielkie Lniska	P K Grudziądz	.	I Grudziądz II Salno	Alvensleben- Schönborn Joachim
Wielkie Szczepanki	P K Łasin	.	I Grudziądz II Bogdanki	Gmina kośc.
Wielkie Szczepanki	P K Łasin	.	I Grudziądz II Bogdanki	Robaczewski Frac.
Wielkie Szczepanki tel. Łasin 49	P K Łasin	7	I Grudziądz II Bogdanki	Kuca Józef

Grudziądz

Czysty dochód atastral- ny mk	Ogólna powierz- chnia w ha	Z tego w ha					Zakłady przemysłowe, hodowle	Uwagi
		ziemi- ornej	łąki i pa- stwi- ska	lasów	Nie- żytk., po- dwórza, dróg i t. d.	wody		
7319	488	373	51	.	7	57	obora zarodowa bydła czarno-biał. niz., reprodu- kcyjnych ziemiopłodów.	
1965	107		
2574	118	98	18	.	2	.		
1023	117	60	1	.	56	.		
5343	316		
1616	61	48	11	.	2	.		
7743	755	570	15	150	20	.	gorzelnia.	
4550	311	290	20	1	.	.		
6634	462	382	33	.	5	42		
1328	101		
737	81		
989	80		

Powiat:

Nazwa majątku telefon	P (pocztą) K (stacja kolejowa)	Odległość od stacji kolejowej km	I. Sąd powiatowy II. Wójtostwo	Właściciel (dzierżawca)
Wielkie Szczepanki	P K Łasin	7	I Grudziądz II Bogdanki	Plitt Jan
Wiewiórki	P Wiewiórki K Gorzuchowo	9	I Grudziądz II Wiewiórki	Dąbrowski Gracjan
Wiewiórki tel. Wiewiórki 14	P Wiewiórki K Gorzuchowo	9	I Grudziądz II Wiewiórki	Stümmer Artur
Wiewiórki	P Wiewiórki K Gorzuchowo	9	I Grudziądz II Wiewiórki	Matuszewski
Wiewiórki	P Wiewiórki K Gorzuchowo	9	I Grudziądz II Wiewiórki	Nass Fryderyk
Wiewiórki tel. Wiewiórki 5	P Wiewiórki K Gorzuchowo	9	I Grudziądz II Wiewiórki	Winter Hugo
Wiktorowo tel. Radzyn 3	P Radzyn K Dębiniac	6	I Grudziądz II Plemięta	Szlosowski Jan
Wydrzno tel. Wydrzno 2	P K Wydrzno	.	I Grudziądz II Wydrzno	Skarb Państwa (Mierzyński Jan)
Wyszczekanka	P K Rogoźno	.	I Grudziądz II Szembru- czek	Baumann Artur
Zakrzewo tel. Melno 16	P K Melno	.	I Grudziądz II Melno	Hennig Henryk
Zawda tel Łasin 54	P K Plesewo	.	I Grudziądz II Nowe Jan- kowice	Skarb Państwa (Staśkiewicz Wincenty)
Zielnowo tel. Radzyn 25	P K Dębiniac	1	I Grudziądz II Folwark pod Radzynie	Wojciechowski Feliks

Grudziądz

Czysty dochód katastralny mk	Ogólna powierzchnia w ha	Z tego w ha					Zakłady przemysłowe, hodowle	Uwagi
		ziemi ornej	łąki i pastwiska	lasów	Nieużytk., podwórza, dróg i t. d.	wody		
1101	61	52	8	.	1	.		
1350	99	87	4	6	2	.		
1029	56	52	3	.	1	.		
1111	59	52	6	.	1	.		
1544	75	74	1	.	.	.		
1022	51	40	10	.	1	.		
6756	814	297	13	.	4	.		
9346	484	410	70	.	.	4	reprod. uznanych ziemiopłodów	
826	68	62	3	.	3	.		
6192	416	367	27	10	10	2	zarej. hodowla konia szl. półkrwi	
11177	727	682	27	10	.	8		
1446	75		

P o w i a t :

Nazwa majątku telefon	P (pocztą) K (stacja kolejowa)	Odległość od stacji kolejowej km	I. Sąd powiatowy II. Wójtostwo	Właściciel (dzierżawca)
Zielnowo tel. Radzyn 53	P K Dębiniac	I	I Grudziądz II Folwark pod Radzymem	Kossakowski Kazim.
Zielnowo	P K Dębiniac	I	I Grudziądz II Folwark pod Radzymem	Felske Berta
Zielnowo tel. Radzyn 64	P K Dębiniac	I	I Grudziądz II Folwark pod Radzymem	Rosenfeld Alfred
Zielnowo tel. Radzyn 55	P K Dębiniac	I	I Grudziądz II Folwark pod Radzymem	Schultz Fryderyk
Zielona Góra tel. Radzyn 17	P K Radzyn	I	I Grudziądz II Folwark pod Radzymem	Żakowski Bernard

KŁOSY JEDYNY ROLNICZY TYGODNIK NA POMORZU
TORUŃ, UL. SIENKIEWICZA NR. 40

URZĘDOWY ORGAN POMORSKIEJ IZBY ROLNICZEJ ORAZ
WSZYSTKICH ORGANIZACJI ROLNICZYCH NA POMORZU

FACHOWE ARTYKUŁY NYJWYBITNIEJSZYCH AUTORÓW Z DZIEDZINY ROLNICTWA

Grudziądz

Czysty dochód katastralny mk	Ogólna powierzchnia w ha	Z tego w ha					Zakłady przemysłowe, hodowle	Uwagi
		ziemi ornej	łąki i pastwiska	lasów	Nieużytk., podwórza, dróg i. t. d.	wody		
1565	75	62	10	.	3	.		
1090	51		
992	67	51	11	.	5	.		
1015	78	66	9	.	3	.		
2730	110	95	14	.	1	.		

WIRÓWKI SILNICOWE „ALFA“

Maszyny mleczarskie i serowarskie „ASTRA“ — Maszyny chłodnicze „ASTRA“, dla wszystkich gałęzi przemysłu żywnościowego.

ALFA - ASTRA G. m. b. H.

Maszyny mleczarskie i chłodnicze
Reitbahn 19/20 **GDANSK**

Telef. 22171

TOW. ALFA - ASTRA

Sp. z o. o.

ul. Gwarna 9 **POZNAŃ** Telef. 5363

KORONĄ BIBLIOTEKI ROLNIKA POSTĘPOWEGO

sg:

1. Prof. Moczarskiego

„HODOWLA ZWIERZĄT”

w 3 tomach

zawierających ogółem 2.319 stronici druku,
1377 ilustracyj w oprawie płóciennej i tłocz-
nemi napisami tylko zł. 30.60

2. „PODRĘCZNIK GOSPODARSTWA WIEJSKIEGO“

praca zbiorowa prof. S. Miklaszewskiego, prof. Cz.
Skotnickiego, Dr. R. Dmochowskiego, prof. S. Biedrzyckiego,
Dr. M. Różańskiego i prof. W. Staniszkisa

wydanie trzecie

zawierający ogółem 750 stronici druku, 352
ilustracyj, w oprawie płóciennej z tłoczonymi
złotemi napisami tylko zł. 24.00

3. Dr. Herrmann Burmester

„DOKŁADNA GOSPODARKA W ROLI”

wydanie drugie

zawierające ogółem 326 stronici druku, 58
ilustracyj, w oprawie płóciennej z tłoczonymi
złotemi napisami tylko zł. 14.00

*Książki wysyłamy tylko za zaliczeniem lub po poprze-
dniem nadesłaniu należności. — Przy wpłatach z góry,
należność prosimy przysyłać pod adresem przekazem
pocztowym lub wysłać na nasz rachunek czekowy w Poczt-
owej Kasie Oszczędności w Poznaniu Nr. 204.461*

POMORSKA DRUKARNIA ROLNICZA S. A.
TORUŃ, BYDGOSKA 56

Powiat: Kartuzy

sz
3.
C

C

P
Z
J
C
Z
E
I
I

STATYSTYKA POWIATU KARTUSKIEGO.

Powierzchnia : 1.323 km². Miasto 1 : Kartuszy. Gminy wiejskie : 111. Obszary dworskie : 40. Ludność (podług spisu z r. 1921) : 64.631, z tego w miastach : 3.717, na wsi 60.914. Mieszkańców na 1 km² : 48,9.

Gospodarstwa wiejskie (podług spisu z roku 1921).

Liczba gospodarstw : 8.495.

Powierzchnia ogólna gospodarstw wiejskich . . .	:126.702 ha
w tem ziemi orna	: 65.288 „
łąki	: 6.201 „
pastwiska stałe, połonimy i wrzosowiska . . .	: 12.129 „
sady owocowe i ogrody warzywne	: 609 „
grunty w użytkowaniu leśnym	: 26.511 „
stawy, jeziora i torfowiska eksploatowane . .	: 5.761 „
pod zabudowaniami i drogami	: 2.596 „
nieużytki	: 7.607 „

Główne ziemiopłody (przeciętne roczne w pięcioleciu 1923/27)

Nazwa ziemiopłodu	powierzchnia obsiana w ha	ogólny zbiór w q = 100 kg
Pszenvica	540,8	7.279,8
Żyto	17.363,0	186.203,6
Jęczmień	1.046,0	15.977,8
Owies	10.154,2	133.221,2
Ziemniaki	10.272	1.121.077
Buraki cukrowe	16,5	

Inwentarz żywy (podług spisu z roku 1927)

Konie:

Ogółem	poniżej 1 r.	od 1—3 lat	od 3—4 lat	4-letnie i starsze			
				ogółem	z tego		
					ogierzy	klacze	wałachy
10.515	552	1.232	888	7.843	341	4.255	3.247

Bydło rogate:

Ogółem	poniżej 1 r.	od 1—3 lat	ogółem	3-letnie i starsze		
				z tego		
				buhaje	krowy	woly
26.605	4.716	3.274	18.615	128	18.323	164

Trzoda chlewna:

Ogółem	poniżej 6 miesięcy	od 6—10 miesięcy	ogółem	10 miesięczne i starsze		
				w tem		
				knury	maciory	i inne
31.503	20.449	6.100	4.954	281	2.732	1.941

Owce:

Ogółem	poniżej 1 roku	ogółem	1 roczne i starsze		
			z tego		
			tryki	owce	barany
11.873	2.994	8.879	224	8.010	645

P o w i a t :

Nazwa majątku telefon	P (pocztą) K (stacja kolejowa)	Odle- głość od stacji kolejo- wej km	I. Sąd powiatowy II. Wójtostwo	Właściciel (dzierzawca)
Babidół przy Żukowie	P K Żukowo	5	I Kartuzy II Borcz	Ciszke Fryderyk
Banino tel. Żukowo 9	P K Żukowo	6	I Kartuzy II Pępowo	Bukowski Stefan
Banino tel. Żukowo 14	P K Żukowo	.	I Kartuzy II Pępowo	Luepke Jan
Barniewice tel. Chwaszczyno 3	P Chwaszczyno K Osowa	2	I Kartuzy II Pępowo	Böelke Franciszek
Bącz	P Mirachowo K Miechucino	.	I Kartuzy II Mirachowo	Szuta Antoni
Borcz tel. Hopowo 1	P Hopowo K Żukowo i Somo- nino	9	I Kartuzy II Borcz	Hoene Albert
Borek	P Gowidlino K Sierakowice	16	I Kartuzy II Suleczyno	Dąbrowski Jan
Borek	P Gowidlino K Sierakowice	16	I Kartuzy II Suleczyno	Węsierski Augustyn
Borek	P Gowidlino K Sierakowice	16	I Kartuzy II Suleczyno	Domarus Jan
Borkowo	P K Żukowo	.	I Kartuzy II Żukowo	Powiat Kartuzy (Krefta Jan)

TOWARZYSTWO WZAJEMNYCH UBEZPIECZEŃ

„SNOP” OD OGNIA I GRADOBICIA
POZNAŃ, UL. POCZTOWA Nr. 10

Telefon Nr. 3325 i 3125. — Korzystny system ubezpieczenia i warunki opłaty.

Kartuzy

Czysty dochód katastralny mk	Ogólna powierzchnia w ha	Z tego w ha					Zakłady przemysłowe, hodowle	Uwagi
		ziemi ornej	łąki i pastwiska	lasów	Nieużytk., podwórza, dróg i. t. d	wody		
359	98	49	17	31	1	.		
687	143	122	10	10	1	.		
1121	172	165	6	.	1	.		
4121	636	500	31	96	9	.	gorzelnia	
405	55	43	11	.	1	.		
6026	1823	548	43	1211	20	1	gorzelnia	
409	74	63	10	.	1	.		
93	83	53	30	.	.	.		
306	98	72	24	1	1	.		
450	104		

SPÓŁKA OSADNICZA w POZNANIU Sp. Akc.

dawn. BANK OSADNICZY Sp. Akc.

TELEFON Nr. 31-16

POZNAŃ

UL. GWARNA Nr. 18

instytucja upoważniona przez Min. Ref. Roln.
do parcelacji majątków ziemskich załatwia

1 p.

PARCELACJE I WNIOSKI O WYŁĄCZENIE szybko - celowo - fachowo

P o w i a t :

Nazwa majątku telefon	P (poczta) K (stacja kolejowa)	Odległość od stacji kolejowej km	I. Sąd powiatowy II. Wójtostwo	Właściciel (dzierzawca)
Borkowo tel. Żukowo 38	P K Żukowo	16	I Kartuzy II Żukowo	Gołuński Leon
Borowce tel. Chwaszczyno 6	P Chwaszczyna K Osowa	3	I Kartuzy II Pępowo	Kieszkowska Gabryela
Borucino	P Klukowa huta K Gołubie	8	I Kartuzy II Kamienica Szlachetna	Gmina kośc.
Borucino	P Klukowa huta K Gołubie	8	I Kartuzy II Kamienica Szlachetna	Reiter Paulina
Borzestowo	P Borzestowo K Miechucino	4,5	I Kartuzy II Kamienica Szlachetna	Lewna Jan
Borzestowo	P Borzestowo K Miechucino	5	I Kartuzy II Kamienica Szlachetna	Jaskowski Michał
Borzestowska Huta	P Borzestowo K Miechucino	5	I Kartuzy II Kamienica Szlachetna	Łebiński Rudolf
Brodnica Dolna	P Brodnica K Kartuzy	11	I Kartuzy II Przewóz	Stark Józef
Brodnica Dolna tel. Brodnica 3	P Brodnica K Kartuzy	11	I Kartuzy II Przewóz	Lniski Władysław
Brodnica Górna	P Brodnica K Kartuzy	11	I Kartuzy II Przewóz	Gmina kośc.
Bukowa Góra	P Suleczyno K Sierakowice	19	I Kartuzy II Suleczyno	Bronk Rudolf
Bysewo tel. Kokoszki 1	P K Kokoszki	4	I Kartuzy II Matarnia	Hensel Walter

Kartuzy

Czysty dochód katastralny mk	Ogólna powierzchnia w ha	Z tego w ha					Zakłady przemysłowe, hodowle	Uwagi
		ziemi ornej	łąki i pastwiska	lasów	Nieużytk., po-dwórza, dróg i t. d.	wody		
729	77	63	12	1	1	.		
635	146	133	7	2	4	.	należy do obw. gm. Banino	
201	61	50	6	.	1	4		
165	58		
294	61	52	8	.	1	.		
381	84	75	8	.	1	.		
199	135	100	10	25	.	.		
46	76	7	1	.	1	67		
717	302	59	17	.	2	224		
562	90	77	11	.	2	.		
225	73	56	12	5	.	.		
5340	362	343	14	.	5	.	cegielnia	

P o w i a t :

Nazwa majątku telefon	P (pocztą) K (stacja kolejowa)	Odległość od stacji kolejowej km	I. Sąd powiatowy II. Wójtostwo	Właściciel (dzierżawca)
Cieszenie	P Miechucino K Reskowo	0,2	I Kartuzy II Chmielno	Wittke Józef
Chmielno	P Chmielno K Garcz	1	I Kartuzy II Chmielno	Neubauer Robert
Chmielno	P Chmielno K Garcz	1	I Kartuzy II Chmielno	Gmina kość.
Chmielno	P Chmielno K Garcz	1	I Kartuzy II Chmielno	Pintus Aleksander
Chośnica	P Suleczyno K Sierakowo	26	I Kartuzy II Suleczyno	Roba Konstantyn
Chośnica	P Suleczyno K Sierakowo	26	I Kartuzy II Suleczyno	Czerniawski Ludwik
Chylowa Huta	P Grabowo Pom. K —	.	I Kartuzy II —	Papke Bernard
Czaple	P K Kokoszki	2	I Kartuzy II Matarnia	Hoene Wilhelm
Czarlin	P Steżyca Szl. K Gołubie	14	I Kartuzy II Suleczyno	Bronk Rudolf
Czczewo	P Kielno K Żukowo	.	I Kartuzy II Tokary	Hewelke Oton Aleks.
Częstkowo	P K Kościerzyna	.	I Kartuzy II Steżyca	Gac Maksymilsan
Dzierżąno	P Kartuzy K Dzierżąno	.	I Kartuzy II Żukowo	Tworski Józef

Kartuzy

Czysty dochód katastralny mk	Ogólna powierzchnia w ha	Z tego w ha					Zakłady przemysłowe, hodowle	Uwagi
		ziemiornej	łąki i pastwiska	lasów	Nieużytk., podwórza, dróg i t. d.	wody		
82	60	1	1	.	.	58		
204	261	261		
486	95	59	33	.	3	.		
93	65	6	5	.	1	53		
666	300	228	44	25	3	.		
741	524	248	175	84	.	17	gorzelnia	
207	76	55	5	.	16	.		należy do obw. gmin Kaplica.
3186	278	236	.	.	2	2		
420	87	60	3	5	4	15		
215	53		
270	75	69	5	.	.	.		
87	51	13	7	.	1	30		

P o w i a t :

Nazwa majątku telefon	P (poczta) K (stacja kolejowa)	Odległość od stacji kolejowej km	I. Sąd powiatowy II. Wójtostwo	Właściciel (dzierzawca)
Elżbietowo tel. Żukowo 28	P K Żukowo	.	I Kartuzy II Żukowo	Poćwiardowski Florj.
Gapowo	P Stężycza Szlach. K Gołubie	.	I Kartuzy II Stężycza	Pączkowski Bogumił
Garcz	P Chmielno K Garcz	.	I Kartuzy II Chmielno	Kostka Marcelli
Garcz	P Chmielno K Garcz	.	I Kartuzy II Chmielno	Stachnik Antoni
Głusino	P Mirachowo K Prokowo	7	I Kartuzy II Mirachowo	Barmbruch Leon
Gołubie	P Szymbark K Gołubie	.	I Kartuzy II Szymbark	Dobrzyński Bernard
Gołubie	P Szymbark K Gołubie	.	I Kartuzy II Szymbark	Miążkowski Józef
Gołubie	P Szymbark K Gołubie	.	I Kartuzy II Szymbark	Pastwa Maksym.
Gołczewo	P Parchowo K Lipusz	22	I Kartuzy II Parchowo	Twardowska Jadwiga
Goręczyno	P Goręczyno K Somonino	4	I Kartuzy II Goręczyno	Flisikowski Józef
Goręczyno	P Goręczyno K Somonino	4	I Kartuzy II Goręczyno	Gmina kośc.
Gostomie	P K Lubiana	.	I Kartuzy II Stężycza	Block Józef i Anna

Kartuzy

Czysty dochód katastralny mk	Ogólna powierzchnia w ha	Z tego w ha					Zakłady przemysłowe, hodowle	U w a g i
		ziemi ornej	łąki i pastwiska	lasów	Nieużytk., porządów, dróg i t. d.	wody		
404	62		należy do obw. gm. Borkowo
—	140	119	.	2	.	.		należy do obw. gm. Stężycza Szlach.
372	61	42	12	6	1	.		
—	60		
492	78	45	25	4	3	1		
160	70	35	33	.	2	.		
96	87	44	7	2	1	33		
219	59	54	4	.	1	.		
—	69		
331	80	41	22	1	2	4		
461	65		
753	72	61	11	.	.	.		

P o w i a t :

Nazwa majątku telefon	P (poczta) K (stacja kolejowa)	Odległość od stacji kolejowej km	I. Sąd powiatowy II. Wójtostwo	Właściciel (dzierżawca)
Gostomie	P K Łubiana	·	I Kartuzy II Stężycza	Cieszyński Adam
Gostomie	P K Łubiana	·	I Kartuzy II Stężycza	Heyer Olga
Gostomie	P K Łubiana	·	I Kartuzy II Stężycza	Jakusz Hieronim
Gostomie	P K Łubiana	·	I Kartuzy II Stężycza	Kinowski Wincenty
Gostomie	P K Łubiana	·	I Kartuzy II Stężycza	Mielewczyk Jan
Gostomko	P K Łubiana	·	I Kartuzy II Stężycza	Brzeska Tomasz
Gostomko	P K Łubiana	·	I Kartuzy II Stężycza	Cybula Franciszek
Gostomko	P K Łubiana	·	I Kartuzy II Stężycza	Burandt Jan
Gostomko	P K Łubiana	·	I Kartuzy II Stężycza	Kulas Franciszek
Gostomko	P K Łubiana	·	I Kartuzy II Stężycza	Damaszka Józef
Gostomko	P K Łubiana	·	I Kartuzy II Stężycza	Ostrowski Teodor
Gostomko	P K Łubiana	·	I Kartuzy II Stężycza	Pobłocki Antoni

Kartuzy

Czysty dochód katastralny mk	Ogólna powierzchnia w ha	Z tego w ha					Zakłady przemysłowe, hodowle	Uwagi
		ziemi ornej	łąki i pastwiska	lasów	Nieużytk., podwórza, dróg i t. d.	woda		
150	82	55	14	11	2	.		
132	57	56	1	.	.	.		
144	108	81	27	.	.	.		
90	64	50	7	7	.	.		
162	54		
51	54	26	28	.	.	.		
75	57	54	2	.	1	.		
180	106	103	3	.	.	.		
165	110	100	3	.	7	.		
.	50		
99	71	68	3	.	.	.		
102	85	83	2	.	.	.		

P o w i a t :

Nazwa majątku telefon	P (poczta) K (stacja kolejowa)	Odległość od stacji kolejowej km	I. Sąd powiatowy II. Wójtostwo	Właściciel (dzierzawca)
Gostomko	P K Lubiana	·	I Kartuzy II Steżyca	Szulist Ferdynand
Gostomko	P K Lubiana	·	I Kartuzy II Steżyca	Żywicki Jan
Gowidlino	P Gowidlino K Sierakowice	7	I Kartuzy II Gowidlino	Neubauer Mateusz
Gowidlino	P Gowidlino K Sierakowice	·	I Kartuzy II Gowidlino	Chilewski Bonifacy
Gowidlino	P Gowidlino K Sierakowice	·	I Kartuzy II Gowidlino	Dawidowski Augustyn
Gowidlino	P Gowidlino K Sierakowice	·	I Kartuzy II Gowidlino	Kutschke Oton
Gowidlino	P Gowidlino K Sierakowice	·	I Kartuzy II Gowidlino	Płotka Leon i Rudolf
Grabowo	P Sulęczyno K Lipusz	12	I Kartuzy II Parchowo	Łosińska Marja
Grabowo	P Sulęczyno K Lipusz	12	I Kartuzy II Parchowo	Grabowski Józef
Grabowo	P Sulęczyno K Lipusz	12	I Kartuzy II Parchowo	Łońska Wiktorja
Grabowo	P Sulęczyno K Lipusz	12	I Kartuzy II Parchowo	Pawłowski Franciszek
Jamno	P Parchowo K Lipusz	22	I Kartuzy II Parchowo	Pobłocki Józef

Kartuzy

Czysty dochód katastralny mk	Ogólna powierzchnia w ha	Z tego w ha					Zakłady przemysłowe, hodowle	Uwagi
		ziemi ornej	łąki i pastwiska	lasów	Nieużytk., poróżnia, dróg i t. d.	wody		
141	101	47	2	.	.	.		
106	62	37	5	.	20	.		
—	54	45	7	.	2	.		
285	202		
99	54	45	7	.	2	.		
144	62	50	10	.	2	.		
75	50		
243	177	124	45	6	2	.		
138	103	72	21	8	2	.		
243	157	115	36	5	1	.		
219	149		
189	114	70	19	24	1	.		

Powiat:

Nazwa majątku telefon	P (poczta) K (stacja kolejowa)	Odległość od stacji- kolejo- wej km	I. Sąd powiatowy II. Wójtostwo	Właściciel (dzierzawca)
Kamienica Królewska	P Sierakowice K Kamienica	·	I Kartuzy II Sierakowice	Jaeschke Artur
Kamienica Królewska	P Sierakowice K Kamienica Król.	·	I Kartuzy II Sierakowice	Kreft Franciszek
Kamienica Królewska	P Sierakowice K Kamienica Król.	·	I Kartuzy II Sierakowice	Szuta Antoni
Kamienica Królewska	P Sierakowice K Kamienica Król.	·	I Kartuzy II Sierakowice	Szynszecki Marcin
Kamienica Szlachecka	P Klukowa Huta K Kartuzy	8	I Kartuzy II Kamienica Szl.	Grunda Antonina
Kamiński Młyn	P Linja K Kamienica	·	I Kartuzy II Sierakowice	Labuda Jan
Kamiński Młyn	P Linja K Kamienica	·	I Kartuzy II Sierakowice	Karszny Robert
Kartuzy nadl.	P K Kartuzy	·	I Kartuzy II Kartuzy	Skarb Państwa Zarząd Lasów Państw.
Kartuzy tel. Kartuzy 21	P K Kartuzy	·	I Kartuzy II Kartuzy	Noetzel Marja
Kczewo	P Przodkowo K Kartuzy	11	I Kartuzy II Przodkowo	Kreft Wojciech
Kistowo	P Suleczyno K Sierakowice	17	I Kartuzy II Suleczyno	Theus Andrzej
Klukowa Huta	P Klukowa Huta K Gołubie	10	I Kartuzy II Kamienica Szlach.	Reiter Jakób

Kartuzy

Czysty dochód katastralny mk	Ogólna powierzchnia w ha	Z tego w ha					Zakłady przemysłowe, hodowle	Uwagi
		ziemi ornej	łąki i pastwiska	lasów	Nieużytk., porządów, dróg i t. d.	wody		
51	67	42	19	9	.	.		
156	53	38	16	9	.	.		
171	66	45	15	6	.	.		
105	57	41	15	.	1	.		
231	48	36	8	3	1	.		
165	74	47	26	.	1	.		
156	63	25	3	12	25	.		
12027	6172	288	152	5155	247	329		
375	100		
1119	170	146	6	7	6	5	klechmalnia	
273	81	45	11	24	1	.		
759	180	119	9	.	2	.	ceglarnia	

Powiat:

Nazwa majątku telefon	P (poczta) K (stacja kolejowa)	Odległość od stacji kolejowej km	I. Sąd powiatowy II. Wójtostwo	Właściciel (dzierzawca)
Klukowo	P K Kokoszki	.	I Kartuzy	Lange Emil
Kłobuczyno	P Szymbark K Wierzyca	6	I Kartuzy II Szymbark	Jahnke Hermann
Kłobuczyno	P Szymbark K Wierzyca	.	I Kartuzy II Szymbark	Hinc Robert
Kłodno	P Suleczyno K Sierakowice	.	I Kartuzy II Suleczyno	Hein Bernard
Kłodno	P Suleczyno K Sierakowice	.	I Kartuzy II Suleczyno	Pobłocki Adam
Kłodno	P Suleczyno K Sierakowice	.	I Kartuzy II Suleczyno	Knoll Hugo
Kłosówko	P Kielno K Żukowo	.	I Kartuzy II Załęże	Gowiński Robert
Kłosówko	P Kielno K Żukowo	.	I Kartuzy II Załęże	Hirsch Juljan
Kłosówko	P Kielno K Żukowo	.	I Kartuzy II Załęże	Kwidzyński Jan
Kokoszki tel. Kokoszki 9.	P K Kokoszki	.	I Kartuzy II Matarnia	Wannow Paweł
Koźyczkowo	P Chmielno K Garcz	1	I Kartuzy II Chmielno	Lewiński Leon
Leżno tel. Żukowo 6. i folw. Lniska tel. Żukowo 26.	P K Leżno	.	I Kartuzy II Żukowo	Hoene Konrad

Kartuzy

Czysty dochód katastralny mk	Ogólna powierzchnia w ha	Z tego w ha					Zakłady przemysłowe, hodowle	Uwagi
		ziemi ornej	łąki i pastwiska	lasów	Nieużytk., porządów, dróg i t. d.	wody		
3839	240		
118	48	36	6	5	1	.		
185	60	5	5	4	1	.		
318	123	94	9	15	5	.		
147	50	44	2	3	1	.		
375	482		
667	144		
257	56	42	13	.	1	.		
.	87	64	14	.	9	.		
4922	605	440	90	68	7	.	gorzelnia	
1450	235	112	42	50	2	29		
10946	1380	794	213	347	15	11	owczarnia użytkowa	

P o w i a t :

Nazwa majątku telefon	P (poczta) K (stacja kolejowa)	Odle- głość od- stacji kolejo- wej km	I. Sąd powiatowy	Właściciel (dzierżawca)
			II. Wójtostwo	
Żyśniewo	PK Sierakowice	6	I Kartuzy II Gowidlina	Koszalka Franciszek
Maks tel. Brodnica 6	P Brodnica K Kruszyna	5	I Kartuzy II Przewóz	Zielke Jan
Małkowo tel. Żukowo 4	P K Żukowo	.	I Kartuzy II Tokary	Boehlke Maks
Matarnia	P K Kokoszki	1,5	I Kartuzy II Matarnia	Gmina kośc.
Matarnia tel. Kokoszki 3	P K Kokoszki	1,5	I Kartuzy II Matarnia	Roemer Oton
Mestwin tel. Stężyca 8	P Szymbark K Stawki	.	I Kartuzy II Szymbark	Rozen Ignacy
Mezowo	P K Kartuzy	11	I Kartuzy II Kartuzy	Węsiora Augustyn i Adam
Miechucino	P K Miechucino	.	I Kartuzy II Chmielno	Ptach Anastazja
Mirachowo nadl.	P Mirachowo K Miechucino	7	I Kartuzy II Mirachowo leśn.	Skarb Państwa Zarząd Lasów Państw.
Młynki	P Przodkowo K Kartuzy	11	I Kartuzy II Przodkowo	Czech Fryderyk
Mściszewice	P Suleczyno K Sierakowice	18	I Kartuzy II Suleczyno	Gmina kośc.
Mściszewice	P Suleczyno K Sierakowice	.	I Kartuzy II Suleczyno	Warszawska Juljanna

Kartuzy

Czysty dochód katastralny mk	Ogólna powierzchnia w ha	Z tego w ha					Zakłady przemysłowe, hodowle	Uwagi
		ziemi ornej	łąki i pastwiska	lasów	Nieużytk., po-dwórza, dróg i t. d.	wody		
138	69	33	8		1	27		należy do obw. gminy Przewóz
570	109	91	12	3	2	1		
4012	550	434	113	.	3	.		
618	83	69	12	.	2	.		
2444	373	331	26	7	9	.	ceglarnia	
577	212	126	76	7	3	.		należy do obw. gminy Gołubie
324	70	22	5	.	1	42		
191	51	29	21	.	1	.		
.	6755	256	89	6121	116	173		
729	111	75	35	.	1	.	młyn wodny	
431	208	134	28	8	38	.		
384	172		

P o w i a t :

Nazwa majątku telefon	P (poczta) K (stacja kolejowa)	Odle- głość od stacji kolejo- wej km	I. Sąd powiatowy II. Wójtostwo	Właściciel dzierzawca
Mściszewice	P Suleczyno K Sierakowice	.	I Kartuzy II Suleczyno	Borzyszkowski Alojzy
Miszewo	P K Żukowo	.	I Kartuzy II Tokary	Hasse Jan
Nakla	P K Lipusz	10	I Kościerzyna II Parchowo	Borzyszkowski Ant.
Nakla	P K Lipusz	10	I Kościerzyna II Parchowo	Kreft Franciszek
Nakla	P K Lipusz	10	I Kościerzyna II Parchowo	Kuczkowski Hermann
Nakla	P K Lipusz	10	I Kościerzyna II Parchowo	Kuczkowski Francisz.
Nakla	P K Lipusz	10	I Kościerzyna II Parchowo	Trawicki Teofil
Nakla	P K Lipusz	10	I Kościerzyna II Parchowo	Werra Jan
Nakla	P K Lipusz	10	I Kościerzyna II Parchowo	Wiecki Franciszek
Nowydwór przy Suleczynie	P Suleczyn K Sierakowice	.	I Kartuzy II Suleczyno	Jereczek Tomasz
Nowydwór przy Suleczynie	P Suleczyn K Sierakowice	.	I Kartuzy II Suleczyno	Malek Podjaski Tomasz
Nowyświat	P Chwaszczyno K Osowa	.	I Kartuzy II Pępowo	Berendt Artur

Kartuzy

Czysty dochód katastralny mk	Ogólna powierzchnia w ha	Z tego w ha					Zakłady przemysłowe, hodowle	Uwagi
		ziemi ornej	łąki i pastwiska	lasów	Nieużytk., podwórza, dróg i t. d.	woda		
78	131		
447	79	58	19	.	2	.		
99	53	29	23	.	1	.		
114	64	28	35	.	1	.		
198	84	49	34	.	1	.		
342	223	200	16	7	.	.		
528	229		
93	56	49	6	.	1	.		
93	51	45	5	.	1	.		
69	56	28	27	.	1	.		
324	185	114	8	61	2	.		
—	75	73	1	1	.	.	należy do obw. gminy Barniewice	

Powiat:

Nazwa majątku telefon	P (pocztą) K (stacja kolejowa)	Odległość od stacji kolejowej km	I. Sąd powiatowy II. Wójtostwo	Właściciel (dzierzawca)
Ostrzyce	P Goręczyno K Wieżycza	3	I Kartuzy II Goręczyno	Markowski Ambroży
Otomino	P K Żukowo	.	I Kartuzy II Przyjaźń	Krefft Karol
Owczarnia tel. Chwaszczyno 15	P K Kokoszki	6	I Kartuzy II Chwaszczyno	Winkelmann Paweł
Pałubice	P K Sierakowice	4	I Kartuzy II Sierakowice	Bronk Leon
Pałubice	P K Sierakowice	4	I Kartuzy II Sierakowice	Okrój Izidor
Pałubice	P K Sierakowice	4	I Kartuzy II Sierakowice	Wenta Jan
Parchowo	P Parchowo K Lipusz	20	I Kartuzy II Parchowo	Błaszowski Dionizy
Parchowo	P Parchowo K Lipusz	20	I Kartuzy II Parchowo	Cieszon Franciszek
Parchowo	P Parchowo K Lipusz	20	I Kartuzy II Parchowo	Kubelke Zygmunt
Parchowo	P Parchowo K Lipusz	20	I Kartuzy II Parchowo	Gmina kośc.
Parchowski Młyn	P Parchowo K Sierakowice	.	I Kartuzy II Parchowo	Tywuczyk
Parchowski Młyn	P Parchowo K Sierakowice	.	I Kartuzy II Parchowo	Trzebiatowski Hipolit

Kartuzy

Czysty dochód atastralny mk	Ogólna powierzchnia w ha	Z tego w ha					Zakłady przemysłowe, hodowle	Uwagi
		ziemi ornej	łąki i pastwiska	lasów	Nie-żytk., podwórza, dróg i t. d.	wody		
100	57	14	10	.	1	32		
—	92		
2605	337	309	15	2	9	2		
51	63		
69	57	50	6	.	1	.		
240	104	61	42	.	1	.		
102	51		
75	63	28	5	.	.	.		
1296	597	322	183	70	22	.	tartak, gorzelnia, mleczarnia, piekarnia	
234	104	76	15	.	1	12		
189	119	56	34	28	1	.		
96	71	60	6	4	1	.		

Powiat:

Nazwa majątku telefon	P (pocztą) K (stacja kolejowa)	Odległość od stacji kolejowej km	I. Sąd powiatowy II. Wójtostwo	Właściciel (dzierżawca)
Pępowo tel. Żukowo 5	P K Żukowo	3,5	I Kartuzy II Pępowo	Hoene Otto
Pierszczewo	P Szymbark K Golubie	3	I Kartuzy II Parchowo	Gdaniec Robert
Pierszczewo	P Szymbark K Golubie	3	I Kartuzy II Parchowo	Węsierski Józef
Pierszczewo	P Szymbark K Golubie	3	I Kartuzy II Parchowo	Zwara Jan, Ignacy i Antoni
Piotrowo	P Szymbark K Wierzyca	8	I Kartuzy II Parchowo	Krüger Ernst
Podjazd	P Suleczyno K Sierakowice	14	I Kartuzy II Suleczyno	Malotki Stanisław
Podjazd	P Suleczyno K Sierakowice	14	I Kartuzy II Suleczyno	Kobiela Jozef
Podjazd	P Suleczyno K Sierakowice	14	I Kartuzy II Suleczyno	Wunsch Gustaw
Połączyno	P Stare Grabowo K Somonino	8	I Kartuzy II Szymbark	Machola Leon
Potuły	P Szymbark K Potuły	.	I Kartuzy II Szymbark	Zube Fryderyk
Prokowo	P Kartuzy K Prokowo	1	I Kartuzy II Prokowo	Jeliński Franciszek
Przodkowo	P Przodkowo K Kartuzy	9	I Kartuzy II Przodkowo	Gm. kośc.

Kartuzy

Czysty dochód katastralny mk	Ogólna powierzchnia w ha	Z tego w ha					Zakłady przemysłowe, hodowle	Uwagi
		ziemi ornej	łąki i pa- stwi- ska	lasów	Nieu- żytk., po- dwórza, drog i t. d.	wody		
4337	750	546	82	50	13	9	owczarnia użytkowa, gorzelnia, obora zarodowa bydła czarno-biał. niz.	
261	66	53	7	5	1	.		
421	84	59	11	13	1	.		
297	68	47	12	7	2	.		
116	51		
216	78		
498	88	73	14	.	1	.		
471	117	89	22	.	.	6		
345	82	54	14	12	1	1		
255	53	37	10	2	4	.		
416	82	43	36	.	1	2		
—	61	44	14	.	3	.		

P o w i a t :

Nazwa majątku telefon	P (poczta) K (stacja kolejowa)	Odległość od stacji kolejo- wej km	I. Sąd powiatowy II. Wójtostwo	Właściciel (dzierżawca)
Przyjaźń tel. Żukowo 16	P Przyjaźń K Stara Piła	2	I Kartuzy II Przyjaźń	Zielke Otomar
Przyjaźń	P Przyjaźń K Stara Piła	.	I Kartuzy II Przyjaźń	Gmina kośc.
Puzdrowo	P K Sierakowice	2,5	I Kartuzy II Sierakowice	Miszcz Antoni
Puzdrowo	P K Sierakowice	2,5	I Kartuzy II Sierakowice	Sychta Jan
Puzdrowo	P K Sierakowice	2,5	I Kartuzy II Sierakowice	Witke Franciszek
Rąty	P Goręczyno K Sławki	1	I Kartuzy II Goręczyno	Hofman Ewald
Reskowo	P Chmielno K Reskowo	.	I Kartuzy II Chmielno	Jakubowski Władysł.
Rębiechowo	P K Kokoszki	6	I Kartuzy II Matarnia	Elsner Otto
Rębiechowo	P K Kokoszki	6	I Kartuzy II Matarnia	Kupper Jan
Sianowo	P Mirachowo K Prokowo	.	I Kartuzy II Mirachowo	Walkusz Alojzy
Sierakowice	P K Sierakowice	.	I Kartuzy II Sierakowice	Gmina kośc.
Skorzewo	P K Kościerzyna	.	I Kartuzy II Stężycza	Brzeski Jan

Kartuzy

Czysty dochód katastralny mk	Ogólna powierzchnia w ha	Z tego w ha					Zakłady przemysłowe, hodowle	Uwagi
		ziemi ornej	łąki i pastwiska	lasów	Nieużytk., podwórza, dróg i t. d.	wody		
3200	211	170	20	19	.	2		
334	53	45	6	.	2	.		
423	95	86	7	1	1	.		
606	116	77	38	.	1	.		
243	65		
244	56	32	23	.	1	.		
214	56	30	24	.	1	1		
669	59		
512	58	48	9	.	1	.		
406	84	35	9	6	1	33	młyn wodny	
315	68	34	15	17	1	.		
339	105	71	33	.	1	.		

P o w i a t :

Nazwa majątku telefon	P (poczta) K (stacja kolejowa)	Odległość od stacji kolejowej km	I. Sąd powiatowy II. Wójtostwo	Właściciel (dzierzawca)
Skorzewo	P K Kościerzyna	·	I Kartuzy II Stężyca	Górny Józef
Skorzewo	P K Kościerzyna	·	I Kartuzy II Stężyca	Zdrojewska Antonina
Skrzeszewo Żukowskie tel. Żukowo 10.	P Przyjaźń K Stara Pila	5	I Kartuzy II Przyjaźń	Sychowski Paweł
Skrzeszewo	P K Sierakowice	7	I Kartuzy II Gowidlino	Schröder Hieronim
Sławki	P Goręczyno K Sławki	·	I Kartuzy II Goręczyno	Bystroń Antoni
Somonino	P Hopowo K Somonino	·	I Kartuzy II Goręczyno	Flisikowski Józef
Somonino tel. Hopowo 6	P Hopowo K Somonino	·	I Kartuzy II Goręczyno	Komar Marja
Staniszewo	P Mirachowo K Prokowo	·	I Kartuzy II Mirachowo	Ptach Bronisław
Stężyca Królewska	P Stężyca Król. K Gołubie	·	I Kartuzy II Stężyca	Kreft Józefina
Stężyca Królewska	P Stężyca Król. K Gołubie	·	I Kartuzy II Stężyca	Boguszewski Stefan
Stężyca Królewska	P Stężyca Król. K Gołubie	·	I Kartuzy II Stężyca	Siwek Józef
Stężyca Królewska	P Stężyca Król. K Gołubie	·	I Kartuzy II Stężyca	Rozen Ignacy

Kartuzy

Czysty dochód katastralny mk	Ogólna powierzchnia w ha	Z tego w ha					Zakłady przemysłowe, hodowle	Uwagi
		ziemi ornej	łąki i pastwiska	lasów	Nieużytk., porośla, dróżki, l. t. d.	wody		
216	61	31	29	.	1	.		
99	75		
1325	260	186	62	9	3	.		
100	219	118	86	11	1	3		
506	94	39	18	12	1	24		
696	97	75	16	5	1	.		
1142	104	81	22	.	1	.	młyn	
436	79	42	36	.	1	.		
105	100	41	51	8	.	.		
111	73		
.	55	50	4	.	1	.		
102	115		

Powiat:

Nazwa majątku telefon	P (poczta) K (stacja kolejowa)	Odległość od stacji kolejowej km	I. Sąd powiatowy II. Wójtostwo	Właściciel (dzierzawca)
Stężycza Szlachecka	P Stężycza szlach. K Gołubie	•	I Kartuzy II Stężycza	Bronk Maksymiljan
Stężycza Szlachecka	P Stężycza szlach. K Gołubie	•	I Kartuzy II Stężycza	Czaja Józef i Franc.
Stężycza Szlachecka	P Stężycza szlach. K Gołubie	•	I Kartuzy II Stężycza	Weilandt Edmund
Stężycza Szlachecka	P Stężycza szlach. K Gołubie	•	I Kartuzy II Stężycza	Kiedrowski Francisz.
Stężycza Szlachecka	P Stężycza szlach. K Gołubie	•	I Kartuzy II Stężycza	Kotłowski Bazyli
Stężycza Szlachecka	P Stężycza szlach. K Gołubie	•	I Kartuzy II Stężycza	Laska Augustyn
Stężycza Szlachecka	P Stężycza szlach. K Gołubie	•	I Kartuzy II Stężycza	Mański Teofil
Stężycza Szlachecka	P Stężycza szlach. K Gołubie	•	I Kartuzy II Stężycza	Patocki Jan
Stężycza Szlachecka	P Stężycza szlach. K Gołubie	•	I Kartuzy II Stężycza	Gmina kośc.
Stężycza Szlachecka	P Stężycza szlach. K Gołubie	•	I Kartuzy II Stężycza	Pawłowski Jan
Stężycza Szlachecka	P Stężycza szlach. K Gołubie	•	I Kartuzy II Stężycza	Skrzypkowski Antoni
Stężycza Szlachecka	P Stężycza szlach. K Gołubie	•	I Kartuzy II Stężycza	Bronka Maksymiljan

Kartuzy

Czysty dochód katastralny mk	Ogólna powierzchnia w ha	Z tego w ha					Zakłady przemysłowe, hodowle	Uwagi
		ziemi ornej	łąki i pastwiska	lasów	Nieużytk., podwórza, dróg i t. d.	wody		
201	65		
108	90	80	6	4	.	.		
357	101	91	0	.	.	.		
84	62	60	2	.	.	.		
90	78	55	18	5	.	.		
90	63	58	4	1	.	.		
201	103	103		
228	98	98		
156	97	51	14	.	1	.		
132	90		
90	50	46	2	2	.	.		
198	64	63	.	.	1	.	Należy do obwodu gminy Stężyce	

Powiat:

Nazwa majątku telefon	P (poczta) K (stacja kolejowa)	Odległość od stacji kolejowej km	I. Sąd powiatowy II. Wójtostwo	Właściciel (dzierzawca)
Sucha	P Suleczyno K Sierakowice	·	I Kartuzy II Suleczyno	Cirzon Jan
Sucha	P Suleczyno K Sierakowice	·	I Kartuzy II Suleczyno	Lica Jan
Sucha	P Suleczyno K Sierakowice	·	I Kartuzy II —	Kulas Paulina
Sucha	P Suleczyno K Sierakowice	·	I Kartuzy II Suleczyno	Orłowski Jan
Sucha	P Suleczyno K Sierakowice	·	I Kartuzy II Suleczyno	Tryba Michał
Suleczyno	P Suleczyno K Sierakowice	18	I Kartuzy II Suleczyno	Bielawa Alojzy
Suleczyno	P Suleczyno K Sierakowice	18	I Kartuzy II Suleczyno	Gierszewski
Suleczyno	P Suleczyno K Sierakowice	18	I Kartuzy II Suleczyno	Łaszewski Eugenjusz
Suleczyno	P Suleczyno K Sierakowice	18	I Kartuzy II Suleczyno	Gmina kośc.
Suleczyno	P Suleczyno K Sierakowice	18	I Kartuzy II Suleczyno	Pek Wiktor
Suleczyno	P Suleczyno K Sierakowice	18	I Kartuzy II Suleczyno	Stenzel Piotr
Suleczyno	P Suleczyno K Sierakowice	18	I Kartuzy II Suleczyno	Szczypiór Józef

Kartuzy

Czysty dochód katastralny mk	Ogólna powierzchnia w ha	Z tego w ha					Zakłady przemysłowe, hodowle	Uwagi
		ziemi ornej	łąki i pastwiska	lasów	Nieużytk., porządki, dróg i. t. d.	wody		
114	103		
276	177	51	88	37	1	.		
111	61		
180	84	64	6	13	1	.		
90	64	31	22	11	.	.		
84	57	52	3	2	.	.		
—	54	25	29	.	.	.		
300	155	90	56	.	1	8		
—	61	56	15	.	.	.		
96	77	59	5	1	1	11		
—	46	37	6	.	.	3		
129	51	47	3	10	1	.		

P o w i a t :

Nazwa majątku telefon	P (poczta) K (stacja kolejowa)	Odległość od stacji kolejowej km	I. Sąd powiatowy II. Wójtostwo	Właściciel (dzierzawca)
Suleczyno nadl.	P Suleczyno K Sierakowice	.	I Kartuzy II Suleczyno	Skarb Państwa Zarząd Lasów Państw.
Szymbark	P Szymbark K Wierzyca	3	I Kartuzy II Szymbark	Hoffmann Rudolf
Sylczno	P K Lipusz	10	I Kartuzy II Parchowo	Głowczewski Ignacy
Sylczno	P K Lipusz	10	I Kartuzy II Parchowo	Prytarska Paulina
Sylczno	P K Lipusz	10	I Kartuzy II Parchowo	Kniowski Józef
Sylczno	P K Lipusz	10	I Kartuzy II Parchowo	Stencel Karol
Sylczno	P K Lipusz	10	I Kartuzy II Parchowo	Szuler Józef
Sylczno	P K Lipusz	10	I Kartuzy II Parchowo	Żywicki Franciszek
Tokary	P Przodkowo K Żukowo	.	I Kartuzy II Tokary	Skarb Państwa
Tokary	P Przodkowo K Żukowo	.	I Kartuzy II Tokary	Pachur Otlo

POMORSKA DRUKARNIA ROLNICZA S. A. TORUŃ**DZIAŁ ARTYSTYCZNEJ LITOGRAFJI**

wykonuje druki luksusowe, akcje, papiery wartościowe, mapy, wykresy wielobarwne i t. p.

Kartuzy

Czysty dochód katastralny mk	Ogólna powierzchnia w ha	Z tego w ha					Zakłady przemysłowe, hodowle	U w a g i
		ziemi ornej	łąki i pastwiska	lasów	Nieużytk., podwórza, dróg i t. d.	wody		
.	5845	359	160	4937	115	273		
174	74	43	28	2	1	.		
216	125	61	54	9	1	.		
90	63	17	46	.	.	.		
111	77		
153	85	44	20	20	1	.		
153	70	35	35	.	.	.		
108	80	79	1	.	.	.		
.	195		
443	77		

KŁOSY JEDYNY ROLNICZY TYGODNIK NA POMORZU
T O R U Ń, UL. SIENKIEWICZA NR. 40

URZĘDOWY ORGAN POMORSKIEJ IZBY ROLNICZEJ ORAZ
WSZYSTKICH ORGANIZACJI ROLNICZYCH NA POMORZU

FACHOWE ARTYKUŁY NAJWYBITNIEJSZYCH AUTORÓW Z DZIEDZINY ROLNICTWA

P o w i a t :

Nazwa majątku telefon	P (poczta) K (stacja kolejowa)	Odległość od stacji kolejo- wej km	I. Sąd powiatowy II. Wójtostwo	Właściciel (dzierzawca)
Tuchlin	P K Sierakowice	5	I Kartuzy II Sierakowice	Stencel Leon
Tuchlin	P K Sierakowice	5	I Kartuzy II Sierakowice	Szuta Walery
Tuchom	P Chwaszczyno K Osowa	.	I Kartuzy II Pępowo	Boelke Ernest
Tuchomko	P Chwaszczyno K Osowa	.	I Kartuzy II Pępowo	Ulrich Kurt
Tuchomko	P Chwaszczyno K Osowa	.	I Kartuzy II Pępowo	Winkelmann Paweł
Warzenko i folw. Miszewko tel, Chwaszczyno 2	P Kielno K Żukowo	.	I Kartuzy II Tokary	Hewelke Maks
Węsiory	P Suleczyno K Gołubie	18	I Kartuzy II Suleczyno	Główczewski W.
Węsiory	P Suleczyno K Gołubie	18	I Kartuzy II Suleczyno	Górny Jan
Węsiory	P Suleczyno K Gołubie	18	I Kartuzy II Suleczyno	Gostkowski Kornel,
Węsiory	P Suleczyno K Gołubie	18	I Kartuzy II Suleczyno	Kuc Teofil
Węsiory	P Suleczyno K Gołubie	18	I Kartuzy II Suleczyno	Polak Adam
Węsiory	P Suleczyno K Gołubie	18	I Kartuzy II Suleczyno	Stenzel Wiktor

Kartuzy

Czysty dochód katastralny mk	Ogólna powierzchnia w ha	Z tego w ha					Zakłady przemysłowe, hodowle	Uwagi
		ziemi ornej	łąki i pastwiska	lasów	Nieużytk., pi-dwórza, dróg i t. d.	wody		
—	111	49	29	.	1	32		
189	63	24	23	12	4	.		
2170	384	308	25	40	6	5		
317	55	54	.	.	1	.		
1900	400	285	12	10	6	87		
2046	530	318	158	7	2	45	cegielnia	
172	104	77	26	.	1	.		
82	89	39	50	.	.	.		
117	69	45	23	.	1	.		
136	88	22	43	.	.	.		
—	69	42	27	.	.	.		
75	75	39	21	.	.	.		

P o w i a t :

Nazwa majątku telefon	P (pocztą) K (stacja kolejowa)	Odległość od stacji kolejowej km	I. Sąd powiatowy II. Wójtostwo	Właściciel (dzierzawca)
Węsiory	P Suleczyno K Gołubie	•	I Kartuzy II Suleczyno	Węsierska Józefina
Węsiory	P Suleczyno K Gołubie	•	I Kartuzy II Suleczyno	Woehlke Józef
Widlino	P K Stara Pila	•	I Kartuzy II Przyjaźń	Koeppel Erika
Wyczechowo tel. Hopowo 2	P Hopowo K Somonino	5	I Kartuzy II Borcz	Skarb Państwa (Ptach Ottomar)
Wydmuchowo	P Gowidlino K Sierakowice	16	I Kartuzy II Suleczyno	Makurat Jan
Wysoka nadl.	P Chwaszczyno K Osowa	1	I Kartuzy II —	Skarb Państwa Zarząd Lasów Państw.
Załakowo	P K Sierakowice	6	I Kartuzy II Gowidlino	Wenta Walerjan
Załakowo	P K Sierakowice	•	I Kartuzy II Gowidlino	Zielińska Matylda
Zdunowice	P Suleczyno K Gołubie	20	I Kartuzy II Suleczyno	Górny Józef
Zgorzał	P Stężycza K Gołubie	3	I Kartuzy II Przewóz	Tempski Oton
Żakowo	P Suleczyno K Sierakowice	18	I Kartuzy II Suleczyno	Jakusz Bolesław
Żakowo	P Suleczyno K Sierakowice	18	I Kartuzy II Suleczyno	Stenzel Jan

Kartuzy

Czysty dochód katastralny mk	Ogólna powierzchnia w ha	Z tego w ha					Zakłady przemysłowe, hodowle	Uwagi
		ziemi ornej	łąki i pastwiska	lasów	Nieużytk., porządów, dróg i. t. d.	wody		
115	68	44	23	.	1	.		
180	50	30	2	4	14	.		
2159	260	215	10	10	8	17		
3037	582	500	43	22	21	2		
87	75	37	38	.	.	.	należy do obw. gm. Borek	
.	4086	178	105	3692	111	.		
147	79	31	47	.	1	.		
.	55	40	15	.	.	.		
99	55	49	5	.	1	.		
167	56		
136	75	54	19	.	.	.		
145	77	49	27	.	1	.		

Powiat:

Nazwa majątku telefon	P (pocztą) K (stacja kolejowa)	Odległość od stacji kolejo- wej km	I. Sąd powiatowy II. Wójtostwo	Właściciel (dzierzawca)
Żukowo	P Suleczyno K Sierakowo	18	I Kartuzy II Suleczyno	Stenzel Józef
Żukowo	P K Żukowo	·	I Kartuzy II Żukowo	Jakusz Bolesław
Żukowo	P K Żukowo	·	I Kartuzy II Żukowo	Gmina kośc.
Żukowo tel. Żukowo 42	P K Żukowo	·	I Kartuzy II Żukowo	Żabiński Wincenty
Żukowo tel. Żukowo 24	P K Żukowo	·	I Kartuzy II Żukowo	Labudda Eugenjusz
Żukowo	P K Żukowo	·	I Kartuzy II Żukowo	Schmidt Alfons
Żuromin	P Klukowa Huta K Gołubie	·	I Kartuzy II Stężyce	Rolnik Stężyca

POMORSKA DRUKARNIA ROLNICZA S. A.

W TORUNIU

wysyła na żądanie wyczerpujące oferty oraz projekty

Kartuzy

Czysty dochód katastralny mk	Ogólna powierzchnia w ha	Z tego w ha					Zakłady przemysłowe, hodowle	Uwagi
		ziemi ornej	łąki i pa- stwi- ska	lasów	Nieu- żytk., po- dwórza, dróg i t. d.	wody		
395	196	124	36	35	1	.		
282	57	48	8	.	1	.		
1786	266	209	51	.	4	2		
1354	150	93	56	.	1	.		
357	52	48	3	.	1	.		
402	52	41	10	.	1	.		
369	145		

POMORSKA DRUKARNIA ROLNICZA S. A.

TELEFON NR. 202

T O R U Ń

UL. BYDGOSKA 56

TELEFON 507-98 EKSPozytura w warszawie KOPERNIKA 30

DRUKARNIA — LITOGRAFJA — INTROLIGATORNIA — KARTONARNIA

DOBRA KSIĄŻKA ROLNICZA PRZYCZYNIĄ SIĘ DO WZMOŻENIA PRODUKCJI ROLNEJ

WYDAWNICTWA POMORSKIEJ DRUKARNI ROLNICZEJ S. A. W TORUNIU.

- | | |
|---|---|
| 1. Uszlach. i Hodowla Nasion Gosp., podręcznik dla Szkół Roln. J. Froń, 2.— | 13. O usprawnieniu pracy i państw. naszej, Dr. Dzieduszycki 6.— |
| 2. Z Wycieczki Rybackiej do Niemiec Kulmatycki 1.50 | 14. Komplet tablic poglądowych barwn. (3 sztuki w form. 60×90) „Potrzeba czyszczenia ziarna“ 4.50 |
| 3. Wyniki Doświadczalne Wart. Gosp. różn. odm. zbóż oryg. Dr. Kostecki w oprowie 4.50 | 15. „Meljoracje w Polsce“ z ustawod., M. Prokopowicz, Dyr. Dep. w Min. Robót Publicznych 14.— |
| 4. Wiad. z Nauk Przyrodniczych, podręcznik dla Szkół Roln. J. Froń. 3.50 | 16. „Rozporząd. drogowe“ Dyr. Dep. Nestorowicz tom III 14.— |
| 5. Akadem. Wykłady Rolnicze tom V., C. T. R. w Warszawie 5.— | 17. „Przepisy Mostowe“ — Dyr. Dep. Nestorowicz 2.— |
| 6. Akadem. Wykład. Rolnicze. tom VI., C. T. R. w Warszawie 4.— | 18. „Hodowla konia roboczego“ J. Froń. 2.50 |
| 7. Akadem. Wykłady Roln., tom VII, C. T. R. w Warszawie 4.— | 19. Podręcznik Gosp. Wiejskiego I. tom. wydanie III, w oprowie 24.— |
| 8. Najglówniejsze szkodniki w Roln. J. Lenz 2.— | 20. Pomorski Kalendarz Rolniczy 2.50 |
| 9. Burmester, Dokładna Gosp. w roli 12.— | 21. Kalendarz Notatnik 4.— |
| 10. Handlowe Zioła Lecznice J. Froń. 2.— | 22. Skotnicki. Podstawy planow. i kalkulacji sztucznego nawożenia 1.50 |
| 11. Księg. Adr. Gosp. Roln. Woj. Pomorskiego, w płóc. opraw. nowe wyd. 15.— | 23. Moczarski, Hodowla Zwierząt tom I. 4.50 |
| 12. Zarys Hodowli Ogólnej (150 ilustr.) 8.— | 24. Moczarski, Hodowla Zwierząt tom II. w oprowie 10.70 |
| | 25. Moczarski, Hodowl. Zwierząt tom III. w oprowie 14.20 |

WYDAWNICTWA WOJSKOWE.

- | | |
|--|--|
| 1. Major Kiersnowski. Histor. rozwoju artylerji, z atlasem 8.— | 4. Kapt. Szwencer, Nauka o elektrycz. 6.— |
| 2. Generał Baut, Hinderburg i Ludendorff jako strategicy 6.— | 5. Kapt. Poliński, Dokładne strzelanie artylerji 8.— |
| 3. Podpułk. Dahlen, Organizac. i działanie łączności w polu 10.— | 6. Por. Kula, Granaty ręczne i karabin. 2.50 |
| oprawny 11.— | 7. Czarnecki, Zatory lodowe i zaspy śnieżne 9.— |


WYDAWNICTWA INNE.

- | | |
|---|--|
| 1. Kicki, Poezje „Tobie i sobie“ 3.— | 5. Paton, Szkice mostów 22.— |
| 2. Monografia i Przewodnik po Toruniu 4.— | 6. Nożyński, Zagadnienia majątkowe i zarobkowe w przedsiębiorstwach handlowych i przemysłowych 6.— |
| 3. Frankiewicz, Historia Pom. w zarysie w oprowie 8.— | |
| 4. Iwański, Pamiętniki 8.— | |

Książki wysyłamy tylko za zaliczeniem lub po poprzednim nadesłaniu należności. — Przy wpłatach z góry, należność prosimy przysyłać pod naszym adresem przekazem pocztowym lub wysyłać na nasz rachunek czekowy w Pocztovej Kasie Oszczędności w Poznaniu Nr. 204, 461.

POMORSKA DRUKARNIA ROLNICZA S. A.
TORUŃ, BYDGOSKA 56

Powiat: Kościerzyna



STATYSTYKA POWIATU KOŚCIERSKIEGO.

Powierzchnia : 1177 km². Miasta 2 : Kościerzyna, Skarszewy, Gminy wiejskie : 101. Obszary dworskie : 39. Ludność (podług spisu z roku 1921) : 49.935, z tego w miastach : 8.859, na wsi 41.077. Mieszkańców na 1 km² : 42,4.

Gospodarstwa wiejskie (podług spisu z r. 1921).

Liczba gospodarstw : 5,120

Powierzchnia ogólna gospodarstw wiejskich :	116.508 ha
w tem ziemia orna :	55.239 „
łąki :	6.329 „
pastwiska stałe, połonimy i wrzosowiska . . . :	6.133 „
sady owocowe i ogrody warzywne :	648 „
grunty w użytkowaniu leśnym :	32.052 „
stawy, jeziora i torfowiska eksploatowane . :	8.242 „
pod zabudowaniami i drogami :	1.999 „
nieużytki :	5.866 „

Główne ziemiopłody

(Przeciętne roczne w pięcioleciu 1923/27):

Nazwa ziemiopłodu	powierzchnia obsiana w ha	ogólny zbiór w q = 100 kg
Pszenvica	654,6	10.047,4
Żyto	19.247,2	253.879,2
Jęczmień	945,6	14.986,0
Owies	6.146,4	95.651,4
Ziemiaki	9.526,8	1.348.198,4
Buraki cukrowe	15,0	—

Inwentarz żywy (podług spisu z roku 1927)

Konie:

Ogółem	Poniżej 1 r.	od 1—3 lat	od 3—4 lat	4 letnie i starsze			
				ogółem	w tem		
					ogierzy	klacze	wałachy
8.888	430	974	731	6.753	251	3.597	2.905

Bydło rogate:

Ogółem	Poniżej 1 r.	Od 1—3 lat	3 letnie i starsze			
			ogółem	w tem		
				buhaje	krowy	woły
22.050	4.449	3.591	14.010	131	13.839	40

Trzoda chlewna:

Ogółem	Poniżej 6 miesięcy	od 6—10 miesięcy	10 miesięczne i starsze			
			ogółem	w tem		
				knury	maciory	inne
29.102	19.271	6.376	3.455	259	1.903	1.293

Owce:

Ogółem	Poniżej 1 roku	1 roczne i starsze			
		ogółem	w tem		
			tryki	owce	barany
12.512	3.600	8.912	185	7.973	754

P o w i a t :

Nazwa majątku telefon	P (pocztą) K (stacja kolejowa)	Odległość od stacji kolejowej km	I. Sąd powiatowy II. Wójtostwo	Właściciel (dzierzawca)
Barki tel. Skarszewy 31	P Pogódki K Głodowo	8	I Skarszewy II Jaroszewy	Partikel Jan
Bartoszylas	P Stara Kiszewa K Konarzyny	13	I Starogard II Konarzyny	Blastoch Wojciech
Bartoszylas	P Stara Kiszewa K Konarzyny	13	I Starogard II Konarzyny	Bulau Reinhold
Bączek tel. Skarszewy 14	P Skarszewy K Bączek	.	I Skarszewo II Modrowo	Modrow Günther
Bożepole Szlach.	P Stara Kiszewa K Zblewo	8	I Starogard II Kiszewski Zamek	Załęski Leon
Bukowe pole tel. Nowy Barkocin 11	P Nowy Barkocin K Barkocin	3	I Kościerzyna II Sobącz	Dr. Esden-Tempski Henryk
Chwarzenko	P Stara Kiszewa K W Klincz	8	I Kościerzyna II St. Kiszewa	Bielecki
Czarnocińskie Piece	P Skarszewy K Bączek	2	I Skarszewy II Modrowo	Belg. Związek Włośc. (zarządca: Poldermann)
Czernikowy tel. Stara Kiszewa 3	P Stara Kiszewa K Zblewo	8	I Starogard II Kiszewski Zamek	Strachanowski Bol.
Deka tel. Pogódki 3	P K Głodowo	3	I Skarszewy II Pogódki	Engler Ernst

TOWARZYSTWO WZAJEMNYCH UBEZPIECZEŃ

„SNOP“ OD OGŃIA I GRADOBICIA
POZNAŃ, UL. POCZTOWA Nr. 10

Telefon Nr. 3325 i 3125. — Korzystny system ubezpieczenia i warunki opłaty.

Kościerzyna

Czysty dochód katastralny mk	Ogólna powierzchnia w ha	Z tego w ha					Zakłady przemysłowe, hodowle	U w a g i
		ziemi ornej	łąki i pastwiska	lasów	Nieużytk., podwórza, dróg i t. d.	wody		
725	127	95	25	.	7	.		należy do obwo- du gm. Jarosze- wy
128	80	47	4	.	29	.		
88	68	36	19	.	13	.		
.	601	gorzelnia, reprod. uzna- nych ziemio- plodów.	
725	248		
688	190	143	3	43	.	1	reprod. uznan. ziemio- plodów.	należy do obw. gm. Sobącz.
.	75		
1222	200	130	5	57	7	1	hodowla ziemniaków nasiennych	
.	180	gorzelnia, cegielnia, owczarnia użytkowa	
1911	307	225	37	25	5	15		

WIRÓWKI SILNICOWE „ALFA“

Maszyny mleczarskie i serowarskie „ASTRA“ — Maszyny chłodnicze „ASTRA“, dla wszystkich gałęzi przemysłu żywnościowego.

ALFA - ASTRA G. m. b. H.

Maszyny mleczarskie i chłodnicze
Reitbahn 19/20 GDAŃSK Telef. 22171

TOW. ALFA - ASTRA

Sp. z o. o.
ul. Gwarna 9 POZNAŃ Telef. 5363

Powiat:

Nazwa majątku telefon	P (poczta) K (stacja kolejowa)	Odległość od stacji- kolejo- wej km	I. Sąd powiatowy II. Wójtostwo	Właściciel (dzierżawca)
Dolne Maliki tel. Stara Kiszewa 8	P Pogódlki K Zblewo	8	I Starogard II Kiszewski Z.	Neumann Helmuth
Dziemiany	P K Dziemiany	•	I Kościerzyna II Dziemiany	Łukowicz Wiktor
Dziemiany	P K Dziemiany	•	I Kościerzyna II Dziemiany	Rolbiecki Jan
Dziemiany	P K Dziemiany	•	I Kościerzyna II Dziemiany	Schulz Franciszek
Garczyn tel. Liniewo 5	P K Liniewo	5	I Kościerzyna II Piachty	Braunek Tadeusz
Garczyn	P K Liniewo	5	I Kościerzyna II Piachty	Gm. kośc. (Kos Augustyn)
Głodowo	P K Głodowo	•	I Skarszewy II Więckowy	Drews Emma
Głodowo	P K Głodowo	•	I Skarszewy II Więckowy	Meyer Gustaw
Głodowo	P K Głodowo	•	I Skarszewy II Więckowy	Wierczyński Bruno
Gołuń	P Stary Bukowiec K Wielki Klincz	•	I Kościerzyna II Konarzyny	Grulkowska Anna
Gołuń	P Stary Bukowiec K Wielki Klincz	5	I Kościerzyna II Konarzyny	Koliński Michał
Gołuń	P Stary Bukowiec K Wielki Klincz	5	I Kościerzyna II Konarzyny	Łangowski Jakób

Kościerzyna

Czysty dochód katastralny mk	Ogólna powierzchnia w ha	Z tego w ha					Zakłady przemysłowe, hodowle	Uwagi
		ziemi ornej	łąki i pastwiska	lasów	Nieużytk., porządka, dróg i t. d.	wody		
2846	337	młyn, reprodukcja uznanych ziemiopłodów, owczarnia użytkowa	
79	54	39	4	.	12	.		
87	55	30	13	.	14	.		
421	99	69	10	.	20	.		
5353	836	384	165	258	12	17	cegielnia, reprodukcja uznanych ziemiopł., obora zarod. bydła czarno-białego niz., owczarnia użytkowa	
768	98	85	8	.	5	.		
329	56	45	8	.	3	.		
273	64	50	13	.	1	.		
391	60	42	11	.	7	.		
68	91	22	25	.	44	.		
49	65	23	3	25	14	.		
67	81	18	25	31	7	.		

P o w i a t :

Nazwa majątku telefon	P (poczta) K (stacja kolejowa)	Odległość od- stacji kolejo- wej km	I. Sąd powiatowy II. Wójtostwo	Właściciel (dzierzawca)
Gołuń	P Stary Bukowiec K W. Klincz	5	I Kościerzyna II Konarzyny	Tuczkowski Jan
Gościeradz	P K Wielki Klincz	2	I Kościerzyna II W. Klincz	Wiecki Bernard
Góra	P Stara Kiszewa K Zblewo	6	I Starogard II Kiszewski Zamek	Schulz Alfred
Górne Maliki	P Pogódki K Zblewo	8	I Starogard II Kiszewski Zamek	Gwizdalla Leon
Grabowo	P Grabowo K W. Klincz	12	I Kościerzyna II Grabowo	Horn Hermann
Grabowo	P Grabowo K W. Klincz	12	I Kościerzyna II Grabowo	Kindel Gustaw
Grabowo	P Grabowo K W. Klincz	12	I Kościerzyna II Grabowo	Lepschiński Jan
Grabowo	P Grabowo K W. Klincz	12	I Kościerzyna II Grabowo	Gm. kość
Grabowo (Ryzakowo)	P Grabowo K W. Klincz	12	I Kościerzyna II Grabowo	Pirch Paweł
Grabowska Huta	P Grabowo K W. Klincz	12	I Kościerzyna II Grabowo	Guse Emma
Grabówko	P Nowa Karczma K Barkocin	10	I Kościerzyna II Grabowo	Freda Augustyn
Grabówko	P Nowa Karczma K Barkocin	10	I Kościerzyna II Grabowo	Plichta Paulina

Kościerzyna

Czysty dochód katastralny mk	Ogólna powierzchnia w ha	Z tego w ha					Zakłady przemysłowe, hodowle	Uwagi
		ziemi ornej	łąki i pa- stwi- ska	lasów	Nieu- żytk., po- dwórza, drog i t. d.	wody		
68	91	22	25	.	44	.		
—	82	70	10	1	1	.		należy do obw. gm. W. Klincz
4513	979	552	145	165	18	98	gorzelnia	
134	81	64	6	.	11	.		
344	55	45	2	.	6	.		
365	57	45	9	.	3	.		
3234	532	469	52	4	7	.	gorzelnia, owczarnia użytkowa	
533	90	78	6	.	6	.		
877	140	115	12	10	3	.		
241	59	27	3	.	29	.		
184	140	13	.	.	.	127		
220	94	57	9	26	2	.		

Nazwa majątku telefon	P (poczta) K (stacja kolejowa)	Odległość od stacji kolejo- wej km	I. Sąd powiatowy II. Wójtostwo	Właściciel (dzierżawca)
Grabówko	P Nowa Karczma K Barkocin	10	I Kościerzyna II Grabowo	Plichta rodz.
Grabówko	P Nowa Karczma K Barkocin	10	I Kościerzyna II Grabowo	Pirch Józef
Horniki	P Nowa Karczma K Liniewo	6	I Kościerzyna II Płachty	Szulc Karol
Ilownica	P K Głodowo	4	I Skarszewy II Wysin	Pozorski Leonard
Jaroszewy	P Pogódki K Głodowo	8	I Skarszewy II Jaroszewy	Schulz Otton
Jaroszewy	P Pogódki K Głodowo	8	I Skarszewy II Jaroszewy	Szcudrowski Wawrz.
Jastrzębie	P K Dziemiany	8	I Kościerzyna II Dziemiany	Daszkowski Teofil
Jastrzębie	P K Dziemiany	6	I Kościerzyna II Dziemiany	Daszkowski Stanisław
Jastrzębie	P K Dziemiany	6	I Kościerzyna II Dziemiany	Knitter Jan
Jastrzębie	P K Dziemiany	6	I Kościerzyna II Dziemiany	Radomski Bernard
Jastrzębie	P K Dziemiany	6	I Kościerzyna II Dziemiany	Szalewski Florjan
Jastrzębie	P K Dziemiany	6	I Kościerzyna II Dziemiany	Szymański August

Kościerzyna

Czysty dochód katastralny mk	Ogólna powierzchnia w ha	Z tego w ha					Zakłady przemysłowe, hodowle	Uwagi
		ziemi ornej	łąki i pastwiska	lasów	Nieużytk., po-dwórza, dróg i t. d.	woda		
190	72	49	3	16	4	.		
219	98	84	9	.	5	.		
238	58	37	14	.	7	.		
1658	199	125	67	6	1	.		
310	53	39	11	.	3	.		
262	50	43	6	.	1	.		
43	132	18	5	25	85	.		
21	56	6	3	4	43	.		
20	57	7	7	2	41	.		
23	83	10	.	1	72	.		
56	127	17	3	20	87	.		
35	91	12	7	.	72	.		

P o w i a t :

Nazwa majątku telefon	P (poczta) K (stacja kolejowa)	Odległość od stacji kolejo- wej km	I. Sąd powiatowy II. Wójtostwo	Właściciel dzierzawca
Juszki	P K Kościerzyna	·	I Kościerzyna II Kościerzyna	Wierzba Józef
Kaliska	P K Kościerzyna	6	I Kościerzyna II Puc	Jahnke Ferdynand
Kaliska	P K Kościerzyna	6	I Kościerzyna II Puc	Szaferus Paweł
Kalisz	P Dziemiany K Kalisz	·	I Kościerzyna II Dziemiany	Breza Jan
Kalisz	P Dziemiany K Kalisz	·	I Kościerzyna II Dziemiany	Breza Małgorzata
Kalisz	P Dziemiany K Kalisz	·	I Kościerzyna II Dziemiany	Kaszubowski Anast.
Kalisz	P Dziemiany K Kalisz	·	I Kościerzyna II Dziemiany	Kobus Bernard i Aug.
Kalisz	P Dziemiany K Kalisz	·	I Kościerzyna II Dziemiany	Kropidłowski Bolesł.
Kalisz	P Dziemiany K Kalisz	·	I Kościerzyna II Dziemiany	Łangowski Leon
Kalisz	P Dziemiany K Kalisz	·	I Kościerzyna II Dziemiany	Łukowicz Piotr
Kalisz	P Dziemiany K Kalisz	·	I Kościerzyna II Dziemiany	Milołch Wiktor
Kalisz	P Dziemiany K Kalisz	·	I Kościerzyna II Dziemiany	Skwierawski Antoni

Kościerzyna

Czysty dochód katastralny mk	Ogólna powierzchnia w ha	Z tego w ha					Zakłady przemysłowe, hodowle	Uwagi
		ziemi ornej	łąki i pastwiska	lasów	Nieużytk., po dwórca, drog i t. d.	wody		
59	87	21	41	.	25	.		
234	72	32	1	10	29	.		
301	61		
148	77	39	7	.	31	.		
128	65	27	8	.	30	.		
70	54	36	8	.	10	.		
101	84	31	6	27	20	.		
79	57	33	3	.	21	.		
75	56	29	6	.	21	.		
111	50	23	6	.	21	.		
159	84	39	5	34	6	.		
72	54	32	4	.	18	.		

Powiat:

Nazwa majątku telefon	P (poczta) K (stacja kolejowa)	Odległość od stacji kolejowej km	I. Sąd powiatowy II. Wójtostwo	Właściciel (dzierzawca)
Kalisz	P Dziemiany K Kalisz	·	I Kościerzyna II Dziemiany	Spółka Agraria
Kalisz	P Dziemiany K Kalisz	·	I Kościerzyna II Dziemiany	Turzyński Juljan
Kalisz	P Dziemiany K Kalisz	·	I Kościerzyna II Dziemiany	Tomaszewski Rudolf
Kalisz	P Dziemiany K Kalisz	·	I Kościerzyna II Dziemiany	Fenske Emil
Kalisz	P Dziemiany K Kalisz	·	I Kościerzyna II Dziemiany	Wiecki Wiktor
Kalisz	P Dziemiany K Kalisz	·	I Kościerzyna II Dziemiany	Żabińska Marja
Kamirowo	P K Skarszewy	·	I Skarszewy II Modrowo	Wagner Wacław
Kamiony	P Nowa Karczma K Liniewo	·	I Kościerzyna II Grabowo	Böhlke Paweł
Kiszewski Zamek tel. Stara Kiszewa 4	P Stara Kiszewa K Zblewo	10	I Starogard II Kiszewski Zamek	Raykowski Heinz
Kleszczewo	P Kleszczewo K Skarszewy	5	I Skarszewy II Jaroszewy	Gm. kość.
Kleszczewo (Waldówko)	P Kleszczewo K Skarszewy	5	I Skarszewy II Jaroszewy	Januchowski Sylw.
Kleszczewo (Lisewko)	P Kleszewo K Skarszewy	5	I Skarszewy II Jaroszewy	Brejza Bronisław

Kościerzyna

Czysty dochód katastralny mk	Ogólna powierzchnia w ha	Z tego w ha					Zakłady przemysłowe, hodowle	Uwagi
		ziemi ornej	łąki i pastwiska	lasów	Nieużytk., poróżnia, dróg i. t. d.	wody		
70	50	32	3	.	15	.		
102	50	38	5	.	7	.		
.	73	1	2	.	.	70		
.	93	6	2	.	.	85		
67	50	31	5	.	14	.		
100	70	43	12	.	15	.		
735	91	71	19	.	1	.		
692	162	108	42	10	.	.	należy do obw. gm. Horniki	
2499	290	217	46	20	5	2		
496	67	58	3	.	6	.		
.	137		
.	83		

Nazwa majątku telefon	P (poczta) K (stacja kolejowa)	Odległość od stacji kolejowej km	I. Sąd powiatowy II. Wójtostwo	Właściciel (dzierzawca)
Kobyle	P Kobyle K Słodowo	8	I Starogard II Pogódki	Gm. kośc.
Konarzyny	P Konarzyny K Kaliska	14	I Starogard II Konarzyny	Turzyński Augustyn
Konarzyny	P Konarzyny K Kaliska	14	I Starogard II Konarzyny	Kiżewski Jan
Konarzyny	P Konarzyny K Kaliska	14	I Starogard II Konarzyny	Góra Maks
Konarzyny	P Konarzyny K Kaliska	14	I Starogard II Konarzyny	Klaman Jan
Konarzyny	P Konarzyny K Kaliska	14	I Starogard II Konarzyny	Langner Cecylja
Konarzyny	P Konarzyny K Kaliska	14	I Starogard II Konarzyny	Pyck Władysław
Konarzyny	P Konarzyny K Kaliska	14	I Starogard II Konarzyny	Rzepka Edward Derkowski Walenty
Konarzyny	P Konarzyny K Kaliska	14	I Starogard II Konarzyny	Wichert Franc. jun.
Konarzyny	P Konarzyny K Kaliska	14	I Starogard II Konarzyny	Wołoszyk Franciszek
Korne	P K Lubiana	2,5	I Kościerzyna II Korne	Burandt Marta
Korne	P K Lubiana	2,5	I Kościerzyna II Korne	Jereczek Marta

Kościerzyna

Czysty dochód katastralny mk	Ogólna powierzchnia w ha	Z tego w ha					Zakłady przemysłowe, hodowle	Uwagi
		ziemi ornej	łąki i pastwiska	lasów	Nieużytk., porożnia, dróg i t. d.	wody		
277	52		
34	52	14	9	.	29	.		
33	50	21	4	.	25	.		
37	51	18	6	.	27	.		
126	101	35	32	.	34	.		
68	55	19	10	.	26	.		
93	133	22	28	.	83	.		
59	58	19	10	.	29	.		
126	161		
77	66	25	14	.	27	161		
63	53		
72	65		

Nazwa majątku telefon	P (poczta) K (stacja kolejowa)	Odległość od stacji kolejowej km	I. Sąd powiatowy II. Wójtostwo	Właściciel (dierzawca)
Korne	P K Lubiana	2,5	I Kościerzyna II Korne	Schulta Jan
Korne	P K Lubiana,	2,5	I Kościerzyna II Korne	Lass Rudolf
Korne	P K Lubiana	2,5	I Kościerzyna II Korne	Pollak Marta
Korne	P K Lubiana	2,5	I Kościerzyna II Korne	Schulta Jan
Korne	P K Lubiana	2,5	I Kościerzyna II Korne	Tusk Jakób
Korne	P K Lubiana	2,5	I Kościerzyna II Korne	Wolter Leon
Korne	P K Lubiana	2,5	I Kościerzyna II Korne	Finger Teodor
Kościerzyna	P K Kościerzyna	.	I Kościerzyna II Kościerzyna	Gm. kośc.
Kościerzyna	P K Kościerzyna	.	I Kościerzyna II Kościerzyna	Hahn Marta
Kościerzyna	P K Kościerzyna	.	I Kościerzyna II Kościerzyna	Jazdzewski Jan
Kościerzyna	P K Kościerzyna	.	I Kościerzyna II Kościerzyna	Kunkel Leo
Kościerzyna	P K Kościerzyna	.	I Kościerzyna II Kościerzyna	Gross Jan

Kościeryzna

Czysty dochód katastralny mk	Ogólna powierzchnia w ha	Z tego w ha					Zakłady przemysłowe, hodowle	Uwagi
		ziemi ornej	łąki i pastwiska	lasów	Nieużytk., podwórza, dróg i t. d.	woda		
174	64		
225	82	53	9	.	20	.		
72	64	27	12	.	25	.		
72	65	41	15	.	9	.		
83	63	19	10	.	36	.		
68	60	31	3	.	27	.		
414	53	45	7	.	1	.		
690	116		
851	92	57	33	.	2	.		
100	80	23	1	.	56	.		
133	85	23	7	.	55	.		
596	85		

Powiat:

Nazwa majątku telefon	P (poczta) K (stacja kolejowa)	Odległość od stacji kolejowej km	I. Sąd powiatowy II. Wójtostwo	Właściciel (dzierzawca)
Kościerzyna	P K Kościerzyna	·	I Kościerzyna II Kościerzyna	Grocholski
Kościerzyna nadleśn.	P K Kościerzyna	·	I Kościerzyna II Kościerzyna	Skarb Państwa Zarz. Lasów Państw.
Kościerska Huta	P K Kościerzyna	·	I Kościerzyna II Kościerzyna	Schnik Rudolf
Koźmin	P Pogódki K Zblewo	8	I Skarszewy II Pogódki	Gołuński August
Koźmin	P Pogódki K Zblewo	8	I Skarszewy II Pogódki	Michnowski Józef
Liniewko	P K Liniewo	4	I Kościerzyna II Sobącz	Dalecki Franc.
Liniewko	P K Liniewo	·	I Kościerzyna II Sobącz	Narloch Wojciech
Liniewo	P K Liniewo	·	I Kościerzyna II Sobącz	Sartowski
Liniewo	P K Liniewo	·	I Kościerzyna II Sobącz	Bielawski Teofil
Liniewo	P K Liniewo	·	I Kościerzyna II Sobącz	Gm. Liniewo
Lipusz	P K Lipusz	·	I Kościerzyna II Lipusz	Gmina kośc.
Lipusz	P K Lipusz	·	I Kościerzyna II Lipusz	Pirch Emil

K o ś c i e r z y n a

Czysty dochód katastralny mk	Ogólna powierzchnia w ha	Z tego w ha					Zakłady przemysłowe, hodowle	U w a g i
		ziemi ornej	łąki i pastwiska	lasów	Nieużytk., podwórza, dróg l. t. d.	wody		
501	55	42	8	.	5	.		
—	6603	345	86	5713	69	390		
805	120	98	20	.	2	.	zarej. hodowla konia szlach. półkrwi	
370	50	41	6	.	3	.		
671	96	84	10	1	1	.	mleczarnia	
101	51	36	4	.	11	.		
446	64	50	14	.	.	.		
731	80		
268	52	31	20	.	1	.		
141	66	12	.	.	54	.		
461	93	78	14	.	1	.		
291	56	43	5	.	8	.		

Powiat:

Nazwa majątku telefon	P (poczta) K (stacja kolejowa)	Odległość od stacji kolejo- wej km	I. Sąd powiatowy II. Wójtostwo	Właściciel (dzierżawca)
Lipusz	P K Lipusz	.	I Kościerzyna II Lipusz	Maciejewski Adam
Lipusz	P K Lipusz	.	I Kościerzyna II Lipusz	Bielawski Adam
Lipusz	P K Lipusz	.	I Kościerzyna II Lipusz	Kubiszewski Piotr
Lipusz nadl.	P K Lipusz	.	I Kościerzyna II Lipusz	Skarb Państwa Zarząd Lasów Państw.
Lipuska Huta	P K Lipusz	.	I Kościerzyna II Lipusz	Janikowski Bolesław
Lipuska Huta	P K Lipusz	.	I Kościerzyna II Lipusz	Rekowski Anastazy
Lipuska Huta	P K Lipusz	.	I Kościerzyna II Lipusz	Rolbiecki Franciszek
Lipy	P Stara Kiszewa K Zblewo	8	I Starogard II Kiszewski Zamek	Dąbek Jan
Lipy	P Stara Kiszewa K Zblewo	8	I Starogard II Kiszewski Zamek	Prączyńska Serafina
Lisaki	P K Kościerzyna	7	I Kościerzyna II Kościerzyna	Kujach Józef
Lubań	P Nowy Barkocin K Barkocin	6	I Kościerzyna II Grabowo	Böhlke Joanna
Lubań	P Nowy Barkocin K Barkocin	.	I Kościerzyna II Grabowo	Bonin Bernard

Kościerzyna

Czysty dochód katastralny mk	Ogólna powierzchnia w ha	Z tego w ha					Zakłady przemysłowe, hodowle	U w a g i
		ziemi ornej	łąki i pastwiska	lasów	Nieużytk., porządka, dróg i. t. d.	wody		
131	80		
177	75	22	14	.	41	.		
300	68	54	13	.	1	.		
.	7584	206	111	7061	51	151		
164	61	45	7	.	9	.	należy do obw. gmin Lipusz	
199	66	33	5	.	28	.		
217	57	52	2	.	3	.		
270	100	76	21	.	3	.		
333	98	70	22	.	6	.		
36	80	54	20	5	.	1	należy do obw. gminy Sycowa Huta	
645	105	69	12	.	24	.		
597	91	68	3	.	20	.		

Powiat:

Nazwa majątku telefon	P (poczta) K (stacja kolejowa)	Odległość od stacji kolejowej km	I. Sąd powiatowy	Właściciel (dzierzawca)
			II. Wójtostwo	
Lubań	P Nowy Barkocin K Barkocin	6	I Kościerzyna II Grabowo	Drews Hermann
Lubań tel. Nowy Barkocin 1	P Nowy Barkocin K Barkocin	6	I Kościerzyna II Grabowo	Herlemann Heinrich
Lubań	P Nowy Barkocin K Barkocin	6	I Kościerzyna II Grabowo	Studziński Władysław
Lubań	P Nowy Barkocin K Barkocin	6	I Kościerzyna II Grabowo	Węsierski Józef
Łubiana	P K Łubiana	.	I Kościerzyna II Korne	Berlin Ferdinand
Łubiana	P K Łubiana	.	I Kościerzyna II Korne	Błaszowski Stanisł.
Łubiana	P K Łubiana	.	I Kościerzyna II Korne	Gliszczyński Franc.
Łubiana	P K Łubiana	.	I Kościerzyna II Korne	Felskowski Kiljan
Łubiana	P K Łubiana	.	I Kościerzyna II Korne	Hoppe August
Łubiana	P K Łubiana	.	I Kościerzyna II Korne	Kopiszka Dominika
Łubiana	P K Łubiana	.	I Kościerzyna II Korne	Klasa Florjan
Łubiana	P K Łubiana	.	I Kościerzyna II Korne	Sikorski Antoni

K o ś c i e r z y n a

Czysty dochód atastralny mk	Ogólna powierzchnia w ha	Z tego w ha					Zakłady przemysłowe, hodowle	Uwagi
		ziemi ornej	łaki i pastwiska	lasów	Nieżytk., podwórza, dróg i. t. d.	wody		
276	51	38	7		5	.		
3515	569	reprod. uznanych ziemiopł.	
495	74	63	2	.	9	.		
525	93	70	4	5	14	.		
122	69	48	15	.	6	.		
93	66	29	8	.	29	.		
66	52	29	7	.	29	.		
195	146	72	18	.	56	.		
314	151	108	38	.	16	.		
69	53		
82	59	46	5	.	2	.		
68	52		

P o w i a t :

Nazwa majątku telefon	P (pocztą) K (stacja kolejowa)	Odległość od stacji kolejowej km	I. Sąd powiatowy II. Wójtostwo	Właściciel (dzierzawca)
Łubiana	P K Łubiana	.	I Kościerzyna II Korne	Worzala Stanisław
Malary tel. Pogódki 2	P Pogódki K Głodowo	6	I Skarszewy II Pogódki	Skarb Państwa (Cienciała Jan)
Mały Klincz tel. Kościerzyna 47	P K Wielki Klincz	2	I Kościerzyna II Puc	Dewitz Ilse
Mirowo	P Godziszewo K Gołęblewko	2	I Skarszewy II Modrowo	Hering Paweł
Modrowo tel. Skarszewy 8	P Skarszewy K Nygut	1	I Skarszewy II Modrowo	Modrow Werner
Niedamowo	P K Wielki Klincz	6	I Kościerzyna II Niedamowo	Gm. kość.
Niedamowo tel. Nowy Barkocin 5	P K Wielki Klincz	6	I Kościerzyna II Niedamowo	Schadow Oton
Nowa Kiszewa	P Stary Bukowiec K Wielki Klincz	8	I Kościerzyna II Niedamowo	Derra Leopold
Nowa Kiszewa	P Stary Bukowiec K Wielki Klincz	8	I Kościerzyna II Niedamowo	Gube Gustaw
Nowa Kiszewa	P Stary Bukowiec K Wielki Klincz	8	I Kościerzyna II Niedamowo	Męczykowski Wiktor
Nowa Kiszewa	P Stary Bukowiec K Wielki Klincz	8	I Kościerzyna II Niedamowo	Nadolny Józef
Nowa Kiszewa	P Stary Bukowiec K Wielki Klincz	8	I Kościerzyna II Niedamowo	Szymiak Władysław

Kościeryzna

Czysty dochód katastralny mk	Ogólna powierzchnia w ha	Z tego w ha					Zakłady przemysłowe, hodowle	Uwagi
		ziemi ornej	łąki i pastwiska	lasów	Nieużytk., podwórza, dróg i t. d.	wody		
61	51		
2167	308	211	91	.	3	3		
4344	597	423	149	7	16	2		
4905	578	554	19	1	3	1	gorzelnia, obora zarodowa bydła czarno-biał. niz., chlewnia zarodowa	
6020	764	510	38	179	12	25	reprod. uznanych zbóż owczarnia użytkowa, — chlewnia zarodowa	
141	58	50	2	.	6	.		
4121	888	401	111	26	14	336	młyn wodny, gorzelnia, obora zarod. bydła czarno-biał. niz., owczarnia użytkowa.	
126	66	29	16	.	21	.		
190	85	21	16	.	21	.		
146	77	38	1	.	38	.		
145	61		
240	59	28	10	.	21	.		

Powiat:

Nazwa majątku telefon	P (poczta) K (stacja kolejowa)	Odległość od stacji kolejowej km	I. Sąd powiatowy II. Wójtostwo	Właściciel (dzierzawca)
Nowa Kiszewa	P Stary Bukowiec K W. Klincz	8	I Kościerzyna II Niedamowo	Zarebski Jan
Nowe Polaszki	P Stare Polaszki K Liniewo	8	I Kościerzyna II Stara Kiszewa	Bartsch Herbert
Nowe Polaszki	P Stare Polaszki K Liniewo	8	I Kościerzyna II Stara Kiszewa	Baske Walter
Nowe Polaszki tel. Stara Kiszewa 14	P Stare Polaszki K Liniewo	8	I Kościerzyna II Stara Kiszewa	Engler Wojciech
Nowe Polaszki	P Stare Polaszki K Liniewo	8	I Kościerzyna II Stara Kiszewa	Engler Georg
Nowe Polaszki	P Stare Polaszki K Liniewo	8	I Kościerzyna II Stara Kiszewa	Jędrzejowski Wojciech i Zygmunt
Nowe Polaszki	P Stare Polaszki K Liniewo	8	I Kościerzyna II Stara Kiszewa	Kneller Erich
Nowe Polaszki	P Stare Polaszki K Liniewo	8	I Kościerzyna II Stara Kiszewa	Szubert Paweł
Nowe Polaszki	P Stare Polaszki K Liniewo	8	I Kościerzyna II Stara Kiszewa	Urbanowicz Wawrz.
Nowy Barkocin	P Nowy Barkocin K Barkocin	1	I Kościerzyna II Sobącz	Döhring Walter
Nowy Barkocin	P Nowy Barkocin K Barkocin	1	I Kościerzyna II Sobącz	Gmina kośc.
Nowy Barkocin	P Nowy Barkocin K Barkocin	1	I Kościerzyna II Sobącz	Höft Klemens

Kościierzyna

Czysty dochód katastralny mk	Ogólna powierzchnia w ha	Z tego w ha					Zakłady przemysłowe, hodowle	Uwagi
		ziemi ornej	łąki i pastwiska	lasów	Nieużytk., po dwórza, drog i t. d.	wody		
123	76	24	46	.	6	.		
297	53	45	6	.	2	.		
382	73	67	5	.	1	.		
568	74	37	30	.	7	.		
359	59	53	3	.	3	.		
309	74	49	5	.	20	.		
258	51	44	3	.	4	.		
431	55	45	4	.	6	.		
258	51	40	4	.	7	.		
304	101		
143	56	17	15	.	6	.		
140	59	56	.	.	3	.		

Powiat:

Nazwa majątku telefon	P (poczta) K (stacja kolejowa)	Odległość od stacji kolejowej km	I. Sąd powiatowy II Wójtostwo	Właściciel (dzierzawca)
Nowy Barkocin	P Nowy Barkocin K Barkocin	I	I Kościerzyna II Sobącz	Krüger Wiktor
Nowy Barkocin	P Nowy Barkocin K Barkocin	I	I Kościerzyna II Sobącz	Rozwadowski Zygm.
Nowy Barkocin	P Nowy Barkocin K Barkocin	I	I Kościerzyna II Sobącz	Anker Emil
Nowy Bukowiec	P Stary Bukowiec K Liniewo	.	I Kościerzyna II —	Męczykowski Alojzy
Nowy Dworzec tel. Pogódki 4	P Pinczyn K Zblewo	10	I Starogard II Kiszewski Zamek	Schulz Alfred
Nowy Wiec	P Wysin K Skarszewy	11	I Kościerzyna II Szczodrowo	Myszker Józef
Nowy Wiec	P Wysin K Skarszewy	11	I Kościerzyna II Szczodrowo	Wiecki Władysław
Obozin tel. Skarszewy 16	P Skarszewy K Nygut	2,5	I Skarszewy II Modrowo	Karwat Stefan
Olpuch	P Stary Bukowiec K W. Klincz	12	I Kościerzyna II Konarzyny	Wrotnowski Józef
Olpuch	P Stary Bukowiec K W. Klincz	12	I Kościerzyna II Konarzyny	Muchnowski Aleks.
Olpuch	P Stary Bukowiec K W. Klincz	12	I Kościerzyna II Konarzyny	Pelowski Franciszek
Orle tel. Liniewo 1	P K Liniewo	3,5	I Kościerzyna II Płachty	Konkolewski Wiktor
Orle	P K Liniewo	3,5	I Kościerzyna II Płachty	Buczowski Herbert

Kościerzyna

Czysty dochód katastralny mk	Ogólna powierzchnia w ha	Z tego w ha					Zakłady przemysłowe, hodowle	Uwagi
		ziemi ornej	łąki i pastwiska	lasów	Nieżytk., podwórza, dróg i t. d.	wody		
244	98	78	7	8	5	.		
371	81	63	5	.	13	.		
132	95		
100	52	41	1	.	8	.		
1845	292	253	30	5	2	2		
378	88	64	4	.	20	.		
594	84	68	4	.	12	.		
6738	1107	442	61	443	2	159	ceglarnia	
80	93	56	5	.	32	.		
147	122		
37	58	10	18	.	30	.		
.	625	gorzelnia, obora zarodowa bydła czarno-biał. niż.	
.	125		

P o w i a t :

Nazwa majątku telefon	P (poczta) K (stacja kolejowa)	Odległość od stacji kolejowej km	I. Sąd powiatowy II. Wójtostwo	Właściciel dzierzawca
Pałubin tel. Stara Kiszewa 11	P Stara Kiszewa K Zblewo	8	I Starogard II Kiszewski Zamek	Harthun Otto
Pałubin	P Stara Kiszewa K Zblewo	8	I Starogard II Kiszewski Zamek	Załęski Leon
Piechowice	P K Dziemiany	8	I Kościerzyna II Dziemiany	Bruski Jan
Piechowice	P K Dziemiany	8	I Kościerzyna II Dziemiany	Günther Teofil
Piechowice	P K Dziemiany	8	I Kościerzyna II Dziemiany	Piechowski Piotr
Płachty tel. Liniewo 6	P K Liniewo	2	I Kościerzyna II Płachty	Deckart Ernest
Płachty	P K Liniewo	2	I Kościerzyna II Płachty	Lemański Franciszek
Płoczyce	P K Lipusz	.	I Kościerzyna II Lipusz	Gostomski Józef
Płoczyce	P K Lipusz	.	I Kościerzyna II Lipusz	Gostomski Piotr
Płoczyce	P K Lipusz	.	I Kościerzyna II Lipusz	Kleinschmidt Józef

POMORSKA DRUKARNIA ROLNICZA S. A.

TELEFON NR. 202

T O R U Ń

UL. BYDGOSKA 56

TELEFON 507-98 EKSPozytura w warszawie KOPERNIKA 30

DRUKARNIA — LITOGRAFJA — INTROLIGATORNIA — KARTONARNIA

Kościerzyna

Czysty dochód katastralny mk	Ogólna powierzchnia w ha	Z tego w ha					Zakłady przemysłowe, hodowle	Uwagi
		ziemi ornej	łąki i pastwiska	lasów	Nieużytk., porządki, dróg i t. d.	woda		
444	66	57	2	.	7	.		
851	88		
401	159	52	8	50	49	.		
116	87	40	5	2	40	.		
545	134	50	20	4	60	.		
1346	216	174	35	6	1	.	gorzelnia, reprodukcja uznanej ziemiopł., zarej. hodowla konia szlach. półkrwi, obora zarod. bydła czarno-biał. nizinnego, chlewnia zarodowa	
658	95	77	14	.	4	.		
71	76		
99	111		
42	58	27	5	.	26	.		

KŁOSY JEDYNY ROLNICZY TYGODNIK NA POMORZU
TORUŃ, UL. SIENKIEWICZA NR. 40

URZĘDOWY ORGAN POMORSKIEJ IZBY ROLNICZEJ ORAZ
WSZYSTKICH ORGANIZACJI ROLNICZYCH NA POMORZU

FACHOWE ARTYKUŁY NYJWYBITNIEJSZYCH AUTORÓW Z DZIEDZINY ROLNICTWA

Powiat:

Nazwa majątku telefon	P (poczta) K (stacja kolejowa)	Odległość od stacji kolejowej km	I. Sąd powiatowy II. Wójtostwo	Właściciel (dzierzawca)
Płęsy	P K Dziemiany	8	I Kościerzyna II Wawrzynowo	Dobek Józef
Płęsy (Ostrowo-Wdzydze)	P K Dziemiany	9	I Kościerzyna II Wawrzynowo	Knitter Paweł
Płęsy (Kozłowiec)	P K Dziemiany	10	I Kościerzyna II Wawrzynowo	Narloch Franciszek
Płęsy (Rów)	P K Dziemiany	8	I Kościerzyna II Wawrzynowo	Wielgosz Ignacy
Pogódki	P Pogódki K Głodowo	6	I Skarszewy II Pogódki	Skarb Państwa Cienciala Jan
Pogódki	P Pogódki K Głodowo	6	I Skarszewy II Pogódki	Gmina kośc.
Przerębska Huta	P K Skarszewy	4	I Skarszewy II Szczodrowo	Klatt Bruno
Puc tel. Kościerzyna 65	P Kościerzyna K Wielki Klincz	5	I Kościerzyna II Puc	Dr. Hulewicz Edward
Puc	P Kościerzyna K Wielki Klincz	5	I Kościerzyna II Puc	Kreft Felicjan
Raduń	P Dziemiany K Raduń	.	I Kościerzyna II Dziemiany	Borzyszkowski Franc.
Raduń	P Dziemiany K Raduń	.	I Kościerzyna II Dziemiany	Daszkowski Kazim.
Raduń	P Dziemiany K Raduń	.	I Kościerzyna II Dziemiany	Rekowski Anastasius

Kościerzyna

Czysty dochód katastralny mk	Ogólna powierzchnia w ha	Z tego w ha					Zakłady przemysłowe, hodowle	Uwagi
		ziemi ornej	łąki i pastwiska	lasów	Nieużytk., podwórza, dróg i t. d.	wody		
176	132	38	25		69	.		
165	77	31	20	.	26	.		
61	66	25	10	5	26	.		
77	84	25	19	5	35	.		
3014	438	308	82	6	17	17	gorzelnia	
506	84		
453	66	40	13	.	.	.		
.	271	ceglarnia	
644	170	76	33	.	1	60		
122	53	30	5	10	8	.		
147	62	26	2	.	34	.		
225	85	61	10	8	6	.		

P o w i a t :

Nazwa majątku telefon	P (poczta) K (stacja kolejowa)	Odległość od stacji kolejowej km	I. Sąd powiatowy II. Wójtostwo	Właściciel (dzierzawca)
Raduń	P Dziemiany K Raduń	·	I Kościerzyna II Dziemiany	Synak Paweł
Raduń	P Dziemiany K Raduń	·	I Kościerzyna II Dziemiany	Synak Wincenty
Rekownica	P Nowy Barkocin K Barkocin	8	I Kościerzyna II Grabowo	Rebischke Adolf
Rekownica (Jedendom)	P Nowy Barkocin K Barkocin	10	I Kościerzyna II Grabowo	Pirch otto
Rotembark	P K Kościerzyna	5	I Kościerzyna II Kościerzyna	Lipski Dominik
Rybaki	P K Kościerzyna	5	I Kościerzyna II Kościerzyna	Baska Józef
Ruda	P Stara Kiszewa K Kaliska	13	I Starogard II Konarzyny	Grabowski Józef
Skarszewy	P K Skarszewy	·	I Kościerzyna II Skarszewy	Jonas August
Skarszewy	P K Skarszewy	·	I Kościerzyna II Skarszewy	Karan Otto
Skarszewy	P K Skarszewy	·	I Kościerzyna II Skarszewy	Naftiński Jan
Skarszewy	P K Skarszewy	·	I Kościerzyna II Skarszewy	Gm. kość.
Skarszewy	P K Skarszewy	·	I Kościerzyna II Skarszewy	Trienke Paweł

Kościierzyna

Czysty dochód katastralny mk	Ogólna powierzchnia w ha	Z tego w ha					Zakłady przemysłowe, hodowle	Uwagi
		ziemi ornej	łąki i pastwiska	lasów	Nieużytk., podwórza, dróg i t. d.	woda		
194	91	54	7	25	5	.		
162	53	25	.	25	3	.		
263	50	42	3	.	3	.		
382	81	68	3	.	10	.		
39	50	20	.	.	30	.		
41	65	48	7	10	.	.		należy do obszaru gminy Sycowa Huta
213	223	75	27	.	131	.	młyn, tartak	należy do obw. gm. Bartoszyłas
287	50	26	10	.	14	.		
713	108	98	9	.	1	.		
—	86	34	6	.	46	.		
1764	290	156	33	.	100	.		
—	102	65	6	.	31	.		

P o w i a t :

Nazwa majątku telefon	P (poczta) K (stacja kolejowa)	Odległość od stacji kolejowej km	I. Sąd powiatowy II. Wójtostwo	Właściciel (dzierżawca)
Skarszewy	P K Skarszewy.	.	I Kościerzyna II Skarszewy	Ohl Leon
Skarszewy (Wolny Dwór) tel. Skarszewy 11	P K Skarszewy	.	I Skarszewy II Wysin	Weichrodt Olga
Skrzydłówko	P Nowa Karczma K Liniewo	.	I Kościerzyna II Lipusz	Harthun Fryderyk
Skwierawy	P K Lipusz	.	I Kościerzyna II Lipusz	Gowin Benedykt
Skwierawy	P K Lipusz	.	I Kościerzyna II Lipusz	Machut Robert
Skwierawy	P K Lipusz	.	I Kościerzyna II Lipusz	Literski Józef
Skwierawy	P K Lipusz	.	I Kościerzyna II Lipusz	Landorwska Rozalja
Skwierawy	P K Lipusz	.	I Kościerzyna II Lipusz	Somionka Józef
Skwierawy	P K Lipusz	.	I Kościerzyna II Lipusz	Olszewski Józef
Śluza	P K Lipusz	.	I Kościerzyna II Lipusz	Borzyszkowski Paweł
Śluza	P K Lipusz	.	I Kościerzyna II Skarszewy	Dyker Szymon
Sobącz tel. Nowy Barkocin 6	P Liniewo, K Barkocin	4,5	I Kościerzyna II Sobącz	Esdén-Tempski Julian

Kościeryzna

Czysty dochód katastralny mk	Ogólna powierzchnia w ha	Z tego w ha					Zakłady przemysłowe, hodowle	Uwagi
		ziemi ornejl	łąki i pastwiska	lasów	Nieużytk., poróżrza, dróg i t. d.	wody		
1149	156	133	22	.	1	.		
1221	192	160	30	.	2	.		
419	56	36	17	.	3	.		
164	130	34	8	.	88	.		
87	94	28	4	.	62	.		
269	154	105	24	.	25	.		
30	52	4	5	.	43	.		
57	64	24	2	.	39	.		
94	64		
210	178	125	3	.	50	.		
489	291	132	63	58	36	2		
1775	337	134	44	20	41	98	reprod. uzn. ziemiopl.	

Nazwa majątku telefon	P (poczta) K (stacja kolejowa)	Odległość od stacji- kolejo- wej km	I. Sąd powiatowy II. Wójtostwo	Właściciel (dzierzawca)
Stara Kiszewa tel. Stara Kiszewa 12	P St. Kiszewa K Liniewo i Zblewo	12	I Kościerzyna II St. Kiszewa	Łacki Andrzej
Stara Kiszewa tel. Stara Kiszewa 20	P St. Kiszewa K Liniewo i Zblewo	12	I Kościerzyna II St. Kiszewa	Gm. kośc.
Stare Polaszki	P Stare Polaszki K Liniewo	6	I Kościerzyna II	Gm. kośc.
Stare Polaszki tel. Stara Kiszewa 5	P Stare Polaszki K Liniewo	6	I Kościerzyna II	Klatt Robert
Stary Barkocin	P Nowy Barkocin K Barkocin	2	I Kościerzyna II Sobącz	Rebischke Joanna
Stary Barkocin	P Nowy Barkocin K Barkocin	2	I Kościerzyna II Sobącz	Mielke Albert
Stary Barkocin	P Nowy Barkocin K Barkocin	2	I Kościerzyna II Sobącz	Schöwe Małgorzata
Stary Barkocin	P Nowy Barkocin K Barkocin	2	I Kościerzyna II Sobącz	Steege Karol
Stary Bukowiec	P St. Bukowiec K Liniewo	.	I Kościerzyna II	Engler Adolf
Stary Bukowiec	P St. Bukowiec K Liniewo	.	I Kościerzyna II	Gmina St. Bukowiec
Stary Bukowiec	P St. Bukowiec K Liniewo	.	I Kościerzyna II	Gołuński Aleks.

K o ś c i e r z y n a

Czysty dochód katastralny mk	Ogólna powierzchnia w ha	Z tego w ha					Zakłady przemysłowe, hodowle	Uwagi
		ziemi ornej	łąki i pastwiska	lasów	Nieużytk., podwórza, dróg i t. d.	wody		
777	65	54	6	.	5	.		
1073	124		
561	89	63	15	.	11	.		
567	113	57	18	12	1	25		
180	56	34	8	8	6	.		
270	58	34	7	.	17	.		
237	71	23	4	.	43	.		
330	80	50	8	20	1	1		
725	118	66	30	6	61	.		
217	86		
53	59		

Nazwa majątku telefon	P (poczta) K (stacja kolejowa)	Odległość od stacji kolejowej km	I. Sąd powiatowy II. Wójtostwo	Właściciel (dzierzawca)
Stary Bukowiec	P Stary Bukowiec K Liniewo	.	I Kościerzyna II —	Niesitowski Leon
Stary Wiec tel. Liniewo 9	P Liniewo K Głodowo	3	I Skarszewy II Wysin	Kłos Józef
Stawiska tel. Kościerzyna 29	P K W. Klincz	7	I Kościerzyna II Niedamowo	Böttner Jan
Stofrowa Huta	P Grabowo K Liniewo	.	I Kościerzyna II Kościerzyna	Momber Fryderyk
Sycowa Huta	P K Kościerzyna	6	I Kościerzyna II Kościerzyna	Lemka Józef
Szczodrowo	P K Skarszewy	7	I Skarszewy II Szczodrowo	Gmina kośc. (Ernst Andrzej)
Szczodrowo	P K Skarszewy	7	I Skarszewy II Szczodrowo	Lehmann Olga
Szanejda	P St. Bukowiec K W. Klincz	.	I Kościerzyna II Kościerzyna	Łęgowski Józef
Szumles szlach.	P Nowa Karczma K Liniewo	.	I Kościerzyna II Płachty	Bichniwicz Jan
Trzebuń	P K Dziemiany	.	I Kościerzyna II Dziemiany	Lenca Teodor i Aleks.
Trzebuń	P K Dziemiany	.	I Kościerzyna II Dziemiany	Orzłowski Jan
Trzebuń	P K Dziemiany	.	I Kościerzyna II Dziemiany	Ostrowski Józef

K o ś c i e r z y n a

Czysty dochód katastralny mk	Ogólna powierzchnia w ha	Z tego w ha					Zakłady przemysłowe, hodowle	U w a g i
		ziemi ornej	łąki i pastwiska	lasów	Nieużytk., podwórza, dróg i. t. d.	wody		
53	54		
3858	760	511	122	77	20	30		
1538	275		
272	62	40	2	.	20	.		
70	72	53	9	.	10	.		
332	79		
1465	360	217	74	62	5	2		
41	70	29	13	.	38	.		
288	67		
53	68	25	12	10	20	1		
81	69	25	16	13	15	46		
402	275	95	21	57	94	9		

P o w i a t :

Nazwa majątku telefon	P (poczta) K (stacja kolejowa)	Odle- głość od- stacji kolejo- wej km	I. Sąd powiatowy II. Wójtostwo	Właściciel (dzierzawca)
Trzebuń	P K Dziemiany	·	I Kościerzyna II Dziemiany	Knopik Jan
Tuszki	P K Lipusz	·	I Kościerzyna II Lipusz	Chrapkowska Dominika
Tuszki	P K Lipusz	·	I Kościerzyna II Lipusz	Gowin Jan
Tuszki	P K Lipusz	·	I Kościerzyna II Lipusz	Gowin Franciszek
Tuszki	P K Lipusz	·	I Kościerzyna II Lipusz	Gruchała Jan
Tuszki	P K Lipusz	·	I Kościerzyna II Lipusz	Kaiser Józef
Tuszki	P K Lipusz	·	I Kościerzyna II Lipusz	Kulas Augustyn
Tuszki	P K Lipusz	·	I Kościerzyna II Lipusz	Sławny Franciszek
Tuszki	P K Lipusz	·	I Kościerzyna II Lipusz	Rolbiecki Józef
Wawrzynowo nadl.	P Kościerzyna K Kalisz Pom.	10	I Kościerzyna II —	Skarb Państwa Zarząd Lasów Państw.
Wąglikowice	P K Kościerzyna	·	I Kościerzyna II Wąglikowice	Grulkowski Mar.
Wąglikowice	P K Kościerzyna	·	I Kościerzyna II Wąglikowice	Jaszewski Teodor
Wąglikowice	P K Kościerzyna	·	I Kościerzyna II Wąglikowice	Troka Jakób
Wąglikowice	P K Kościerzyna	·	I Kościerzyna II Wąglikowice	Troka Wit.

Kościerzyna

Czysty dochód katastralny mk	Ogólna powierzchnia w ha	Z tego w ha					Zakłady przemysłowe, hodowle	Uwagi
		ziemi ornej	łąki i pastwiska	lasów	Nieużytk., porządk., dróg i. t. d.	wody		
224	109	33	7	36	33	.		
199	87	95	17	.	25	.		
344	178	55	25	.	98	.		
95	50	33	5	.	12	.		
96	69	13	16	.	46	.		
134	64	18	21	.	25	.		
199	97	42	17	.	38	.		
142	76	20	18	.	38	.		
312	204	80	30	.	94	.		
—	9929	294	196	7548	190	1702		
49	64	32	2	.	30	.		
49	70	19	1	.	50	.		
62	56	35	13	.	8	.		
63	73	39	4	.	30	.		

P o w i a t :

Nazwa majątku telefon	P (poczta) K (stacja kolejowa)	Odległość od stacji kolejowej km	I. Sąd powiatowy II. Wójtostwo	Właściciel (dzierzawca)
Wętfie	P Kościerzyna K Wielki Klincz	6	I Kościerzyna II Wąglkowice	Radnik
Wielki Będomin	P K Nowy Barkocin	5	I Kościerzyna II Puc	Dahlweid Jadwiga
Więckowy	P K Skarszewy	5	I Kościerzyna II Więckowy	Kleina Józef
Więckowy	P K Skarszewy	5	I Kościerzyna II Więckowy	Michalski Tomasz
Wilcze Błota	P Stara Kiszewa K Liniewo	8	I Kościerzyna II St. Kiszewa	Gmina Wilczebłota
Wieprznica	P K Kościerzyna	.	I Kościerzyna II Korne	Breza Piotr
Wieprznica	P K Kościerzyna	.	I Kościerzyna II Korne	Hinz Walerjan
Wygonin	P Stara Kiszewa K Zblewo	15	I Starogard II Konarzyny	Kęsicki Kazimierz
Wygonin	P Stara Kiszewa K Zblewo	15	I Starogard II Konarzyny	Narloch Pelagia
Wysin	P Wysin K Głodowo	6	I Skarszewy II Wysin	Mischker Jan
Wysin	P Wysin K Głodowo	6	I Skarszewy II Wysin	Gmina kośc. (Chodziński Jan)
Zapowiednik tel. Skarszewy 5	P Skarszewy K Bączek	.	I Skarszewy II Modrowo	Modrow Oton
Zielenina	P Nowy Barkocin K W. Klincz	5	I Kościerzyna II Puc	Jerzykowski Jerzy

Kościeryżna

Czysty dochód katastralny mk	Ogólna powierzchnia w ha	Z tego w ha					Zakłady przemysłowe, hodowle	Uwagi
		ziemi ornej	łąki i pastwiska	lasów	Nieużytk., podwórza, dróg i t. d.	wody		
760	168	125	20	20	3	.		
2957	369	306	84	5	7	7		
778	65	61	3	.	1	.		
494	60	53	.	.	.	7		
358	84		
116	53	24	8	.	21	.		
425	154	88	12	50	4	.		
52	66	1	.	.	65	.		
47	50	47	.	.	3	.		
263	59	45	2	.	12	.		
828	134	120	6	.	8	.		
.	301	40	10	250	1	.		
.	97	67	22	1	7	.	gorzelnia	

POMORSKA DRUKARNIA ROLNICZA

Sp. Akc.

Telefon 202

w Toruniu

Bydgoska 56

Ekspozytura: Warszawa, Kopernika 30, tel. 507-98.

Szybko

Gustownie

Dokładnie



wykonujemy wszelką powierzoną
nam pracę. Specjalność naszą:
dzieła rolnicze. Posiadamy na skła-
dzie własne wydawnictwa dzieł
i tabel rolniczych.

Drukarnia - Litografja - Introligatornia - Kartonarnia

Powiat: Lubawa

Landwirtschaftliche Grosshandels-gesellschaft ^{m.} b. H.

Telefon zbiorowy nr. 28851

Gdańsk

Adr. telegr.: „Grossraiffeisen“

ODDZIAŁY: Pelplin - Starogard - Grudziądz - Świecie - Chojnice - Działdowo - Brodnica - Puck

=====
Warsztaty reparacyjne maszyn w Brodnicy
=====

Ol
8.3
G

G

—
Ps
Ży
Ję
Ow
Zie
Bu

In
K

—
By

—
Tr

—
O

STATYSTYKA POWIATU LUBAWSKIEGO.

Powierzchnia: 986 km². Miasta 2: Lubawa, Nowemiasto. Gminy wiejskie: 100.
Obszary dworskie: 42 Ludność (podług spisu z r. 1921): 58.495, z tego w miastach:
8.356, na wsi 50.139. Mieszkańców na 1 km²: 59,3.

Gospodarstwa wiejskie (podług spisu z roku 1921).

Liczba gospodarstw : 6.185.

Powierzchnia ogólna gospodarstw wiejskich . : 96 007 ha
w tem ziemi orna : 63.529 „
łąki : 6 329 „
pastwiska stałe, połonimy i wrzosowiska . . : 3.000 „
sady owocowe i ogrody warzywne : 830 „
grunty w użytkowaniu leśnym : 14.015 „
stawy, jeziora i torfowiska eksploatowane . : 3.525 „
pod zabudowaniami i drogami : 2.246 „
nieużytki : 2.533 „

Główne ziemioplody (przeciętne roczne w pięcioleciu 1923/27)

Nazwa ziemioplodu	powierzchnia obsiana w ha	ogólny zbiór w q = 100 kg
Pszenica	921,4	15.449,6
Żyto	20.834,2	281.599,2
Jęczmień	3.955,0	66.457,8
Owies	4.437,8	76.011,4
Ziemniaki	9.239,2	1.225.087,2
Buraki cukrowe	194,5	

Inwentarz żywy (podług spisu z roku 1927)

Konie:

Ogółem	poniżej 1 r.	od 1—3 lat	od 3—4 lat	4-letnie i starsze			
				ogółem	z tego		
				ogierey	klacze	wałachy	
13.202	1.106	1.869	1.069	9.158	737	4.694	3.727

Bydło rogate:

Ogółem	poniżej 1 r.	od 1—3 lat	ogółem	3-letnie i starsze		
				z tego		
				buhaje	krowy	woły
32.011	7.745	6.390	17.876	174	17.446	256

Trzoda chlewna:

Ogółem	poniżej 6 miesięcy	od 6—10 miesięcy	ogółem	10 miesięczne i starsze		
				w tem		
				knury	maciory	i inne
34.278	21.203	6.871	6.204	214	4.235	1.755

Owce:

Ogółem	poniżej 1 roku	ogółem	1 roczne i starsze		
			z tego		
			tryki	owce	barany
8.078	2.149	5.929	257	5.235	437

Powiat:

Nazwa majątku telefon	P (poczta) K (stacja kolejowa)	Odległość od stacji kolejowej km	I. Sąd powiatowy II. Wójtostwo	Właściciel (dzierzawca)
Babalice	P K Lipinki	4,5	I Nowe miasto II Lipinki	Dąbski Ludwik
Bagno tel. Jamielnik 3	P K Jamielnik	3	I Lubawa II Jamielnik	Richter August
Białobłoty tel. Montowo 3	P K Montowo	2,5	I Lubawa II Świniarzec	Speichert Bronisław
Bielice	P K Biskupiec	1	I Nowe miasto II Krotoszyny	Skarb Państwa
Bratjan	P K Bratjan	.	I Nowe miasto II Bratjan	Łukaszewski Jan
Bratjan	P K Bratjan	.	I Nowe miasto II Bratjan	Schneider Karol
Bratjan	P K Bratjan	.	I Nowe miasto II Bratjan	Zemka August
Bratuszewo	P Niem. Brzozie K Kaluga	6	I Nowe miasto II N. Brzozie	Angryk August
Brzeziny tel. Jamielnik 75	P K Jamielnik	.	I Nowe miasto II Skarlin	Skarzyński Jan
Buczek	P K Biskupiec	3	I Nowe miasto II Krotoszyny	Hollatz E.

TOWARZYSTWO WZAJEMNYCH UBEZPIECZEŃ

„SNOP” OD OGNI A I GRADOBICIA
POZNAŃ, UL. POCZTOWA Nr. 10

Telefon Nr. 3325 i 3125. — Korzystny system ubezpieczenia i warunki opłaty.

Lubawski

Czysty dochód katastralny mk	Ogólna powierzchnia w ha	Z tego w ha					Zakłady przemysłowe, hodowle	Uwagi
		ziemnej	łąki i pastwiska	lasów	Nieużytk., porządki, dróg i t. d.	wody		
2141	311	263	41	.	6	1	młyn wodny	
2822	747	560	102	80	4	1	gorzelnia, obora zarodowa bydła czarno-białego niz., owczarnia użytkowa	
1276	365	295	60	.	10	.		
.	180	131	43	6	.	.	gorzelnia	
431	57	47	6	.	4	.		
232	59	24	7	.	28	.		
356	57	43	11	.	3	.		
453	92	75	5	.	12	.		
237	60	45	4	.	11	.		
640	180	163	14	1	1	1	gorzelnia	

SPÓŁKA OSADNICZA w POZNANIU Sp. Akc.

dawn. BANK OSADNICZY Sp. Akc.

TELEFON Nr. 31-16

POZNAŃ

UL. GWARNA Nr. 18

instytucja upoważniona przez Min. Ref. Roln.
do parcelacji majątków ziemskich załatwia

1 p.

PARCELACJE I WNIOSKI O WYŁĄCZENIE szybko - celowo - fachowo

P o w i a t :

Nazwa majątku telefon	P (pocztą) K (stacja kolejowa)	Odle- głość od stacji kolejo- wej km	I. Sąd powiatowy II. Wójtostwo	Właściciel (dzierzawca)
Byszwałd	P K Lubawa	3,5	I Nowemiasto II Kazanice	Marchlewski Anast.
Cembałowo tel. Nowydwór n. Drwęca 2	P Nowydwór K Radomno	3	I Nowemiasto II Bratjan	Jabłoński Franciszek
Chroście	P Nowydwór K Radomno	2	I Nowemiasto II Radomno	Pułkowski Stanisław
Chroście	P Nowydwór K Radomno	1	I Nowemiasto II Radomno	Marchlewski Faustyn
Czachówki	P K Biskupiec	3	I Nowemiasto II Krotoszyny	Rüchardt Franciszek
Czterywłoki	P K Lipinki	.	I Nowemiasto II Lipinki	Oładakowska Marja (Nowacki K.)
Dębień	P K Rybno	.	I Lubawa II Rybno	Szczepański Jan
Gierłoż Polska tel. Rożental 2	P Rożental K Lubawa	13	I Lubawa II Rożental	Weicht Wojciech
Góralszczyna	P Skarlin K Biskupiec	.	I Nowemiasto II Skarlin	Żurański Franciszek
Grabowo	P Rożental K Lubawa	10	I Lubawa II Grabowo	Szpital św. Jerzego w Lubawie
Grabowo	P Rożental K Lubawa	10	I Lubawa II Grabowo	Gmina kośc. (Hoffmann Wojciech)
Grabowo	P Rożental K Lubawa	10	I Lubawa II Grabowo	Żuralski Wacław

Lubawski

Czysty dochód katastralny mk	Ogólna powierzchnia w ha	Z tego w ha					Zakłady przemysłowe, hodowle	Uwagi
		ziemi ornej	łąki i pastwiska	lasów	Nieużytk., podwórza, dróg i. t. d.	wody		
332	69	55	6	.	8	.		
753	100	82	15	.	3	.		
368	59	45	14	.	.	.		
711	122	81	33	.	8	.		
1758	656	498	50	49	54	5	obora zarodowa bydła czarno-biał. niz.	
819	185	170	15	.	.	.		
116	54	34	11	.	9	.		
2054	315	210	85	10	4	6	mleczarnia	
509	91	82	5	.	3	.		należy do obw. gminy Skerlin
1156	253	241	11	.	1	.		
3374	301	279	20	.	2	.		
518	63	63		

Powiat:

Nazwa majątku telefon	P (poczta) K (stacja kolejowa)	Odległość od stacji kolejowej km	I. Sąd powiatowy II. Wójtostwo	Właściciel (dzierzawca)
Gwiździny	P Nowemiasto K Gwiździny	.	I Nowemiasto II Gwiździny	Deyczer Marjan
Gwiździny tel. Nowemiasto 2	P Nowemiasto K Gwiździny	.	I Nowemiasto II Gwiździny	Modrow Henryk
Gwiździny	P Nowemiasto K Gwiździny	.	I Nowemiasto II Gwiździny	Gmina kośc. (Szczepański Józef)
Gwiździny	P Nowemiasto K Gwiździny	.	I Nowemiasto II Gwiździny	Krajewski Józef)
Hartowiec tel. Montowo 2	P Montowo K Hartowiec	.	I Lubawa II Katlewo	Lemke Fryderyk
Hermanowo el. Lipinki 1	P Lipinki K Jabłonowo	.	I Nowemiasto II —	Donimirski Jan
Jakóbkowo tel. Nowemiasto 37	P K Zajęczkowo	4	I Nowemiasto II Mortęgi	Lambert Kazimierz
Jamielnik	P K Jamielnik	.	I Lubawa II Jamielnik	Bartkowska Franc.
Jamielnik	P K Jamielnik	.	I Lubawa II Jamielnik	Hinz Reinhold
Jamielnik	P K Jamielnik	.	I Lubawa II Jamielnik	Kunkel Ewald
Jamielnik	P K Jamielnik	.	I Lubawa II Jamielnik	Tobolewski Jan
Jamielnik	P K Jamielnik	.	I Lubawa II Jamielnik	Pawski Ignacy

Lubawski

Czysty dochód katastralny mk	Ogólna powierzchnia w ha	Z tego w ha					Zakłady przemysłowe, hodowle	U w a g i
		ziemi ornej	łąki i pastwiska	lasów	Nieużytk., porządów, dróg i t. d.	wody		
421	128	121	6	.	1	.		
3800	507	423	48	20	6	10	hodowla ziemniaków, gorzelnia, owczarnia użytk.	
—	63	53	8	.	2	.		
—	56		
954	431	301	70	.	5	55	gorzelnia, mleczarnia	
—	190		
1242	262	204	38	3	4	13	obora zarodowa bydła czarno-białego niz., cegielnia parowa, hodowla nasion	
137	58	35	14	.	9	.		
158	86	79	4	.	3	.		
—	150	130	14	.	1	5		
122	51	32	17	.	2	.		
—	52	6	30	.	16	.		

Powiat:

Nazwa majątku telefon	P (poczta) K (stacja kolejowa)	Odległość od stacji kolejo- wej km	I. Sąd powiatowy II. Wójtostwo	Właściciel (dzierzawca)
Kaczabagno tel. Nowemiasto 11	P K Nowemiasto	3	I Nowemiasto II Kurzętnik	Modrzejewski Franc.
Kamionka tel. Nowemiasto 90	P Małe Bałówki K Nowemiasto	6	I Nowemiasto II W. Bałówki	Napiórkowski Wacław
Katlewo tel. Montowo 12	P K Montowo	3	I Lubawa II Katlewo	Krzysiakowa Antonina
Kazanice	P Rożental K Lubawa	6,5	I Lubawa II Kazanice	Gmina kość.
Kazanice	P Rożental K Lubawa	6,5	I Lubawa II Kazanice	Pokojski Jan
Kazanice	P Rożental K Lubawa	6,5	I Lubawa II Kazanice	Pokojski Ignacy
Kazanice	P Rożental K Lubawa	6,5	I Lubawa II Kazanice	Kułakowski Józef
Kazanice tel. Rożental 7	P Rożental K Lubawa	6,5	I Lubawa II Kazanice	Żuralski Wacław
Kielpiny	P Kielpiny K Montowo	9	I Lubawa Kielpiny	Gutowski Władysław
Kielpiny	P Kielpiny K Montowo	6	I Lubawa II Kielpiny	Gmina kość.
Kierberowo tel. Lubawa 49	P K Lubawa	.	I Lubawa II Lubawa	Knebel Antoni
Koń	P Ciche K Najmowo	8	I Nowemiasto II Ciche	Kraszyński Jan

Lubawski

Czysty dochód katastralny mk	Ogólna powierzchnia w ha	Z tego w ha					Zakłady przemysłowe, hodowle	Uwagi
		ziemi ornej	łąki i pastwiska	lasów	Nieużytk., podwórza, czołgi i t. d.	wody		
768	122	115	5	.	2	.		
298	76	61	10	.	5	.		
1952	618	461	56	75	8	18	gorzelnia, obora zar. bydła czarno-białego niż.	
442	56	48	7	.	1	.		
240	53	28	22	.	3	.		
430	59	34	22	.	3	.		
336	54	25	24	.	5	.		
798	92	65	26	1	.	.		
98	54	50	4	.	.	.		
92	65	45	19	.	1	.		
—	58		
118	53	44	9	.	.	.		

Powiat:

Nazwa majątku telefon	P (poczta) K (stacja kolejowa)	Odległość od stacji kolejo- wej km	I. Sąd powiatowy II. Wójtostwo	Właściciel (dzierzawca)
Kostkowo	P K Rybno	3	I Lubawa II Kostkowo	Skarb Państwa Zarz. Las. Państw.
Krzemieniewo	P K Kurzętnik	.	I Nowemiasto II Gwiździny	Gajdziewski Józef
Krzemieniewo tel. Mroczo 6	P K Kurzętnik	.	I Nowemiasto II Gwiździny	Jarzębski Kazimierz
Krzemieniewo tel. Nowemiasto 70	P K Kurzętnik	.	I Nowemiasto II Gwiździny	Roman Tadeusz
Krzemieniewo	P K Kurzętnik	.	I Nowemiasto II Gwiździny	Swiniarski Kostanty
Krzemieniewo	P K Kurzętnik	.	I Nowemiasto II Gwiździny	Wiśniewski Bronisław
Krzemieniewo	P K Kurzętnik	.	I Nowemiasto II Gwiździny	Żuraiski Józef
Kuligi	P Zajączkowo K Kuligi	.	I Lubawa II Tylce	Gmina Kuligi
Kurzętnik	P K Kurzętnik	.	I Nowemiasto II Kurzętnik	Haska Michał
Kurzętnik	P K Kurzętnik	.	I Nowemiasto II Kurzętnik	Krzemieniewski Bol.
Kurzętnik tel. Nowemiasto 97	P K Kurzętnik	.	I Nowemiasto II Kurzętnik	Gmina kośc. (Krajewski)
Kurzętnik tel. Nowemiasto 81	P K Kurzętnik	.	I Nowemiasto II Kurzętnik	Regelowa Stanisława

Lubawski

Czysty dochód katastralny mk	Ogólna powierzchnia w ha	Z tego w ha					Zakłady przemysłowe, hodowle	Uwagi
		ziemi ornej	łąki i pastwiska	lasów	Nieużytk., podwórza, dróg i t. d.	wody		
—	5321	253	133	4666	38	230		
480	98	95	2	.	1	.		
803	176	163	12	.	1	.		
985	186	166	19	.	1	.		
407	81	71	2	.	8	.		
302	64	47	13	.	4	.		
144	66	37	13	.	16	.	mleczarnia, reprod. uzn. ziemiopt.	
144	66	37	13	.	16	.		
—	130	27	8	45	50	.		
—	50		
458	77	71	4	.	2	.		
620	78	68	8	.	2	.		

Powiat:

Nazwa majątku telefon	P (poczta) K (stacja kolejowa)	Odległość od stacji kolejo- wej km	I. Sąd powiatowy II. Wójtostwo	Właściciel (dzierzawca)
Kurzętnik	P K Kurzętnik	•	I Nowemiasio II Kurzętnik	Kurowski Edward
Lekarty tel. Nowydwór 3	P Skarlin K Biskupiec	•	I Nowemiasio II Skarlin	Mówiński Piotr
Lekarty	P Skarlin K Biskupiec	•	I Nowemiasio II Skarlin	Skarzyński Jan
Linowiec tel. Montowo 6	P K Zajączkowo	2	I Lubawa II Mortęgi	Kaweczyński Feliks
Lipinki	P K Lipinki	•	I Nowemiasio II Lipinki	Gilgenast E.
Lipinki	P K Lipinki	•	I Nowemiasio II Lipinki	Kobyłski Józef
Lipinki	P K Lipinki	•	I Nowemiasio II Lipinki	Gmina kośc.
Lipinki	P K Lipinki	•	I Nowemiasio II Lipinki	Gruner S.
Lipinki	P K Lipinki	•	I Nowemiasio II Lipinki	Szychowski Roman
Lipowiec	P K Kurzętnik	4	I Nowemiasio II Kurzętnik	Rosiński Walenty
Lipowiec	P K Kurzętnik	•	I Nowemiasio II Kurzętnik	Świniarski Jan
Lubawa	P K Lubawa	•	I Lubawa II Lubawa	Gmina kośc.

Lubawski

Czysty dochód katastralny mk	Ogólna powierzchnia w ha	Z tego w ha					Zakłady przemysłowe, hodowle	Uwagi
		ziemi ornej	łąki i pastwiska	lasów	Nieużytk., porząd. dróg i t. d.	wody		
—	50		
598	99	93	2	.	4	.		
237	60		
3265	628	532	53	.	6	.	gorzelnia hod. konia szlach. półkrwi	
151	57	33	18	.	6	.		
318	56	49	5	.	2	.		
1091	96	79	13	.	4	.		
866	175	163	8	.	4	.		
276	72	63	5	.	4	.		
—	51	36	5	.	10	.		
—	54	45	4	.	5	.		
726	104	100	3	.	1	.		

P o w i a t :

Nazwa majątku telefon	P (poczta) K (stacja kolejowa)	Odległość od stacji kolejowej km	I. Sąd powiatowy II. Wójtostwo	Właściciel (dzierzawca)
Lubawa	P K Lubawa	·	I Lubawa II Lubawa	Knebel
Lubawa	P K Lubawa	·	I Lubawa II Lubawa	Dembicka Juljanna
Lubawa	P K Lubawa	·	I Lubawa II Lubawa	Szpital św. Jerzego
Lubstyn tel. Lubawa 43	P K Lubawa	8	I Lubawa II Złotowo	Orlowius Franciszek
Łąkorek	P Łąkorz K Ostrowite	5,3	I Nowemiasto II Ostrowite	Wydział Powiatowy pow. Lubawskiego
Łąkorek	P Łąkorz K Ostrowite	5,3	I Nowemiasto II Ostrowite	Paturalski Jan
Łąkorz	P Łąkorz K Kaługa	4	I Nowemiasto II Łąkorz	Skarb Państwa Zarz. Lasów Państw.
Łąkorz	P Łąkorz K Kaługa	4	I Nowemiasto II Łąkorz	Gmina kośc. (Dziewulski)
Łązyn	P Szczepankowo K Lubawa	6	I Lubawa II Rumienica	Berendt Franc. I
Łązyn	P Szczepankowo K Lubawa	6	I Lubawa II Rumienica	Berendt Franc. II
Małe Bałówki	P Małe Bałówki K Nowemiasto	7	I Nowemiasto II W. Bałówki	Hinz Fryderyk
Marjanowo tel. Nowemiasto 34	P K Nowemiasto	1,5	I Nowemiasto II Kurzętnik	Czarnecki Karol

Lubawski

Czysty dochód katastralny mk	Ogólna powierzchnia w ha	Z tego w ha					Zakłady przemysłowe, hodowle	Uwagi
		ziemi ornej	łąki i pastwiska	lasów	Nieużytk., podwórza, dróg i t. d.	wody		
301	60	57	3	.	.	.		
405	79	70	9	.	.	.		
643	93	80	13	.	.	.		
1882	485	375	63	3	43	1	reprod. uzn. ziemiopł.	
2318	654	371	107	.	2	174	obora zarod. bydło czarno-biał. nizinnego	
122	58	23	14	11	.	.		
14193	4873	185	124	4246	107	202		
346	61	55	3	.	2	.		
188	50	45	3	.	2	.		
243	55	50	3	.	2	.		
302	68	54	12	.	2	.		
.	172		

Powiat:

Nazwa majątku telefon	P (poczta) K (stacja kolejowa)	Odległość od stacji kolejowej km	I. Sąd powiatowy II. Wójtostwo	Właściciel (dzierzawca)
Mierzyn	P K Ostrowite	4	I Nowemiasto II Lipinki	Siewiorek Józef
Mierzyn	P K Ostrowite	4	I Nowemiasto II Lipinki	Rudnicki Franciszek
Mikołajki	P K Nowemiasto	7,5	I Nowemiasto II Mikołajki	Gmina kość.
Mikołajki	P K Nowemiasto	7,5	I Nowemiasto II Mikołajki	Kotewicz Ignacy
Mikołajki	P K Nowemiasto	7,5	I Nowemiasto II Mikołajki	Regel Bernard
Mikołajki	P K Nowemiasto	7,5	I Nowemiasto II Mikołajki	Waszkiewicz Izidor
Mikołajki	P K Nowemiasto	7,5	I Nowemiasto II Mikołajki	Ziółkowski Feliks
Mikołajki	P K Nowemiasto	7,5	I Nowemiasto II Mikołajki	Ewertowski Władysł.
Montowo tel. Montowo 4	P K Montowo	·	I Lubawa II Świniarzec	Ossowski Bolesław
Mortęgi tel. Lubawa 21	P Lubawa K Zajączkowo	3	I Nowemiasto II Mortęgi	Geiger Oskar
Mortęgi	P Lubawa K Zajączkowo	3	I Nowemiasto II Mortęgi	Grazlewski Jan
Mroczno	P Mroczno K Tyliczki	6	I Nowemiasto II Mroczno	Gmina kość.

Lubawski

Czysty dochód katastralny mk	Ogólna powierzchnia w ha	Z tego w ha					Zakłady przemysłowe, hodowle	Uwagi
		ziemi ornej	łąki i pastwiska	lasów	Nieużytk., podwórza, dróg i t. d.	wody		
558	83	52	22	.	9	.		
—	74	49	18	.	9	.		
832	72	61	7	.	4	.		
493	64	57	4	.	3	.		
684	87	79	5	.	3	.		
831	110	101	4	.	5	.		
660	74	70	2	.	2	.		
.	62		
2704	500	373	103	.	24	.	gorzelnia, stawy rybne, młyn	
3972	790	587	70	100	27	6	reprod. uzn. ziemiopłod. hodowla konia szlachet. pólkwi, owczarnia użytkowa, gorzelnia	
.	50		
326	71	69	1	.	1	.		

P o w i a t :

Nazwa majątku telefon	P (poczta) K (stacja kolejowa)	Odległość od stacji kolejo- wej km	I. Sąd powiatowy II. Wójtostwo	Właściciel (dzierżawca)
Mroczo	P Mroczo K Tyliczki	6	I Nowemiasto II Mroczo	Kopański Juljan
Mroczo	P Mroczo K Tyliczki	6	I Nowemiasto II Mroczo	Kotewicz Antoni
Mroczenko	P Mroczo K Tyliczki	2	I Nowemiasto II Mroczo	Jacuński Aleksander
Mroczenko	P Mroczo K Tyliczki	2	I Nowemiasto II Mroczo	Kotłowski Jan
Mszanowo	P Nowemiasto K Bratjan	2	I Nowemiasto II Bratjan	Skarb Państwa (Marszałkowa Jadwiga)
Naguszewo	P Rumian K Rybno	7	I Lubawa II Rybno	Schulwic Franciszek
Nawra tel. Nowemiasto 13	P K Nowemiasto	4	I Nowemiasto II Złotowo	Graduszewski Jan
Nawra (Prangowizna) tel. Nowemiasto 46	P K Nowemiasto	4	I Nowemiasto II Złotowo	Domeyko Wiktor
Nawra	P K Nowemiasto	4	I Nowemiasto II Złotowo	Napiórkowski Bolesł.
Nielbark	P Kurzętnik K Kaluga	2	I Nowemiasto II N. Brzozie	Domżański Adam
Nielbark	P Kurzętnik K Kaluga	2	I Nowemiasto II N. Brzozie	Łużyński
Nielbark	P Kurzętnik K Kaluga	2	I Nowemiasto II N. Brzozie	Słupski Jan
Nielbark tel. Nowemiasto 35	P Kurzętnik K Kaluga	2	I Nowemiasto II N. Brzozie	Żuralski Mieczysław

Lubawski

Czysty dochód katastralny mk	Ogólna powierzchnia w ha	Z tego w ha					Zakłady przemysłowe, hodowle	U w a g i
		ziemi ornej	łąki i pastwiska	lasów	Nieużytk., porządki, drogi i. t. d.	wody		
209	70	49	5	.	1	.		
107	54	50	4	.	.	.		
203	77	59	7	.	11	.		
146	55	35	2	18	.	.		
.	139	103	4	2	29	1		
101	70	45	3	15	7	.		
1733	197	190	2	.	5	.		
1865	187	171	8	.	8	.	repr. uzn. ziemiopłod.	
615	109	94	6	.	7	.		
328	63	45	3	12	3	.		
190	50	30	5	13	2	.		
239	61	45	7	.	8	.		
417	133	121	9	.	3	.		

P o w i a t :

Nazwa majątku telefon	P (poczta) K (stacja kolejowa)	Odle- głość od stacji kolejo- wej km	I. Sąd powiatowy II. Wójtostwo	Właściciel (dzierżawca)
Niem. Brzozie	P Niem. Brzozie K Kaluga	6	I Nowemiasto II N. Brzozie	Gmina kość.
Niem Brzozie	P Niem. Brzozie K Kaluga	6	I Nowemiasto II N. Brzozie	Kotewicz Franciszek
Niem. Brzozie	P Niem. Brzozie K Kaluga	6	I Nowemiasto II N. Brzozie	Leski Bolesław
Niem. Brzozie	P Niem. Brzozie K Kaluga	6	I Nowemiasto II N. Brzozie	Malinowski Francisz.
Nowemiasto	P K Nowemiasto	.	I Nowemiasto I Nowemiasto	Gmina kość. (Hoppe)
Nowydwór	P Nowydwór K Radomno	2	I Nowemiasto II Bratjan	Kamrowski Wincenty
Nowydwór tel. Nowydwór 1	P Nowydwór K Radomno	2	I Nowemiasto II Bratjan	Unrau Jan
Nowydwór tel. Nowemiasto 85	P Nowydwór K Radomno	2	I Nowemiasto II Bratjan	Wachowski Teodor
Nowydwór	P Nowydwór K Radomno	2	I Nowemiasto II Bratjan	Zelma Wojciech
Omule	P Szczepankowo K Lubawa	.	I Nowemiasto II Złotowo	Drews Jan
Omule tel Lubawa 15	P Szczepankowo K Lubawa	.	I Nowemiasto II Złotowo	Gałka Franciszek
Omule	P Szczepankowo K Lubawa	.	I Nowemiasto II Złotowo	Mężydło Antoni
Osetno	P K Ostrowite	.	I Nowemiasto II Ostrowite	Alvensleben Joachim

Lubawski

Czysty dochód katastralny mk	Ogólna powierzchnia w ha	Z tego w ha					Zakłady przemysłowe, hodowle	Uwagi
		ziemi ornej	łąki i pastwiska	lasów	Nieużytk., porządź, dróg i t. d.	wody		
477	117	111	1	.	5	.		
147	53	25	4	10	14	.		
204	56	47	7	.	2	.		
235	51	45	3	.	3	.		
581	77	62	5	.	10	.		
280	50	32	14	.	4	.		
450	60	58	1	.	1	.		
433	80	75	3	.	2	.		
859	55	49	4	.	2	.		
417	68	60	7	.	1	.		
934	158	133	24	.	1	.		
573	69	60	8	.	1	.		
1072	333		

P o w i a t :

Nazwa majątku telefon	P (poczta) K (stacja kolejowa)	Odległość od stacji kolejowej km	I. Sąd powiatowy II. Wójtostwo	Właściciel (dzierzawca)
Ostaszewo	P Kielpiny K Montowo	4	I Lubawa II Katlewo	Popławski Z.
Ostrowite tel. Ostrowite 8 i 2	P K Ostrowite	.	I Nowemiasto II Ostrowite	Blücher Hans
Ostrowite	P K Ostrowite	.	I Nowemiasto II Ostrowite	Gmina kośc.
Pacółtowo	P Nowemiasto K Pacółtowo	.	I Nowemiasto II —	Kitowski Albin
Pomierki	P Rożental K Lubawa	II	I Lubawa II Rożental	Meyke Adolf
Pomierki	P Rożental K Lubawa	II	I Lubawa II Rożental	Plitt Jan
Pomierki	P Rożental K Lubawa	II	I Lubawa II Rożental	Sowiński Alojzy
Pomierki	P Rożental K Lubawa	II	I Lubawa II Rożental	Truszczyński Alojzy
Prątnica	P Szczepankowo K Lubawa	6	I Lubawa II Prątnica	Gmina kośc.
Prątnica	P Szczepankowo K Lubawa	6	I Lubawa II Prątnica	Megger Antonina
Prątnica	P Szczepanków K Lubawa	6	I Lubawa II Prątnica	Oczkowski Józef
Radomno	P K Radomno	.	I Nowemiasto II Radomno	Banna Jakób
Radomno	P K Radomno	.	I Nowemiasto II Radomno	Gmina kośc. (Jabłoński M.)

Lubawski

Czysty dochód katastralny mk	Ogólna powierzchnia w ha	Z tego w ha					Zakłady przemysłowe, hodowle	Uwagi
		ziemi ornej	łąki i pastwiska	lasów	Nieużytk., podwórza, drog i t. d.	wody		
135	58	41	15	.	2	.		
7069	1371	835	274	163	6	93	gorzelnia, młyn-owczarnia użytkowa	
335	85	4	4	.	4	.		
.	75		
280	76	38	9	25	4	.		
442	112	99	12	.	1	.		
206	92	50	18	20	4	.		
365	92	66	9	10	7	.		
1005	119	109	8	.	2	.	reprod. uzn. ziemiopł.	
519	57	51	4	.	2	.		
508	66	58	5	.	3	.		
308	60	46	.	10	4	.		
1142	175	145	30	.	.	.		

P o w i a t :

Nazwa majątku telefon	P (poczta) K (stacja kolejowa)	Odle- głość od stacji kolejo- wej km	I. Sąd powiatowy II. Wójtostwo	Właściciel (dzierzawca)
Radomno	P K Radomno	.	I Nowemiasto II Radomno	Skarb Państwa
Radomno	P K Radomno	.	I Nowemiasto II Radomno	Stokowski
Radomno	P K Radomno	.	I Nowemiasto II Radomno	Romanowski Ksawery
Rakowice tel. Rakowice 4	P K Rakowice	3	I Lubawa II Mortęgi	Sikorski Włodzimierz
Rodzone	P K Rakowice	5,5	I Lubawa II Sęplawa	Arkuszewski Stan.
Rożental	P Rożental K Lubawa	8	I Lubawa II Rożental	Guzowski Władysław
Rożental	P Rożental K Lubawa	8	I Lubawa II Rożental	Gm. kośc.
Ruda tel. Rakowice 2 _a	P Rakowice K Radomno	2,5	I Lubawa II Radomno	Dołęga-Lewandowski Felicjan (Reinhard Zbigniew)
Rumian	P Rumian K Rybno	5	I Lubawa II Rybno	Ankowski Leonard
Rumian	P Rumian K Rybno	5	I Lubawa II Rybno	Gmina kośc.
Rumian	P Rumian K Rybno	5	I Lubawa II Rybno	Łążyńska Marjanna
Rumian	P Rumian K Rybno	5	I Lubawa II Rybno	Cieszyński Kazimierz
Rumian	P Rumian K Rybno	7	I Lubawa II Rybno	Ostrowski Franciszek

Lubawski

Czysty dochód katastralny mk	Ogólna powierzchnia w ha	Z tego w ha					Zakłady przemysłowe, hodowle	Uwagi
		ziemiornej	łąki i pastwiska	lasów	Nieużytk., poróżnia, dróg l. t. d	wody		
232	121	102	18	.	1	.		
1219	167	121	44	.	1	.		
249	58	43	10	3	2	.		
4737	920	520	130	170	98	2	gorzelnia, reprodukcja, uznana ziemiopł.	
2264	373	222	85	54	8	4	gorzelnia	
357	59	48	9	.	2	.		
765	82	65	14	.	3	.		
1269	195	150	42	1	1	1	reprodukcja, uznana ziemiopł.	
305	62	44	16	.	2	.		
668	178	158	15	.	5	.		
113	52	42	9	.	1	.		
347	70	54	14	.	2	.		
215	63	46	14	.	3	.		

P o w i a t :

Nazwa majątku telefon	P (poczta) K (stacja kolejowa)	Odległość od stacji kolejowej km	I. Sąd powiatowy II. Wójtostwo	Właściciel (dzierzawca)
Rumian	P Rumian K Rybno	5	I Lubawa II Rybno	Ruciński Władysław
Rumian	P Rumian K Rybno	5	I Lubawa II Rybno	Szulwic Bolesław
Rumian	P Rumian K Rybno	5	I Lubawa II Rybno	Tarnowski Jan
Rumienica tel. Szczepankowo Pom. 2	P Szczepankowo K Rybno	7	I Lubawa II Rumienica	Graduszewski Stanisł.
Rynek	P K Montowo	10	I Lubawa II Kielpiny	Kisielniecki Ryszard (B. Juściński)
Samplawa	P K Rakowice	3	I Lubawa II Samplawa	Gmina kość.
Samplawa tel. Lubawa 32	P K Rakowice	3	I Lubawa II Samplawa	Skarb Państwa (Fitzermann B.)
Sędzice tel. Lipinki 4	P K Lipinki	2,5	I Nowemiasto II Lipinki	Dębski
Skarlin	P Skarlin K Biskupiec Pom.	9	I Nowemiasto II Skarlin	Gmina kość.
Skarlin	P Skarlin K Biskupiec Pom.	9	I Nowemiasto II Skarlin	Żurawski Franciszek
Straszewy	P Kielpiny K Lidzbark	12	I Lubawa II Kielpiny	Ołdakowski Adam (R. Zajdel)
Studa tel. Jamielnik 4	P K Jamielnik	2	I Lubawa II Jamielnik	Tomorowicz Józef

Pomorska Drukarnia Rolnicza S. A.

w Toruniu

Dział offsetowywykonuje afisze, plakaty reklamowe, ulotki,
etykiety barwne w masowych nakładach

Lubawski

Czysty dochód katastralny mk	Ogólna powierzchnia w ha	Z tego w ha					Zakłady przemysłowe, hodowle	Uwagi
		ziemi ornej	łąki i pastwiska	lasów	Nieużytk., podwórza, dróg i t. d.	wody		
370	71	50	15	.	6	.		
236	58	38	11	.	8	1		
242	58	46	10	.	2	.		
1020	219	206	10	.	3	.		
1695	706	486	156	48	15	1	gorzelnia	
902	101	83	15	.	3	.		
2743	347	296	34	6	10	1	reprod. uzn. ziemiopl.	
3556	351	296	50	.	4	1	hod. konia szl. półkrwi	
467	68	58	8	.	2	.		
557	77	66	10	.	1	.	cegielnia	
2687	701	517	105	75	4	.	gorzelnia, cegielnia-młyn	
1263	283	175	35	35	2	36	reprod. uzn. ziemiopl., obora zarod. bydła czarno-biał. niz.	

Pomorska Drukarnia Rolnicza S.A.

w Toruniu

Dział kartoniarSKI

wykonuje wszelkiego rodzaju kartoniki i opakowania od najskromniejszych do wykwintnych.

Nazwa majątku telefon	P (poczta) K (stacja kolejowa)	Odległość od stacji kolejowej km	I. Sąd powiatowy II. Wójtostwo	Właściciel (dzierżawca)
Szczepankowo tel. Szczepankowo 1	P Szczepankowo K Lubawa	6,5	I Lubawa II Kamienica	Orlovius Emil
Szwarcenowo	P Szwarcenowo K Biskupiec	6,5	I Nowemiasto II Szwarcenowo	Kikut Leon
Szwarcenowo	P Szwarcenowo K Biskupiec	6,5	I Nowemiasto II Szwarcenowo	Gmina kość. (Sugajski)
Szwarcenowo	P Szwarcenowo K Biskupiec	6,5	I Nowemiasto II Szwarcenowo	Kreft Jan
Szwarcenowo	P Szwarcenowo K Biskupiec	6,5	I Nowemiasto II Szwarcenowo	Liedke Emil
Szwarcenowo tel. Szwarcenowo 3	P Szwarcenowo K Biskupiec	6,5	I Nowemiasto II Szwarcenowo	Majewski Jan
Szwarcenowo	P Szwarcenowo K Biskupiec	6,5	I Nowemiasto II Szwarcenowo	Robaczewski Alojzy
Szwarcenowo	P Szwarcenowo K Biskupiec	6,5	I Nowemiasto II Szwarcenowo	Słupski Kazimierz
Świniarzec	P K Montowo	6	I Lubawa II Świniarzec	Kikul Leon
Świniarzec	P K Montowo	6	I Lubawa II Świniarzec	Gmina kość.
Świniarzec	P K Montowo	6	I Lubawa II Świniarzec	Daszewski
Taborowizna tel. Nowemiasto 58	P K Kurzętnik	2	I Nowemiasto II Kurzętnik	Obst Jan

Lubawski

Czysty dochód katastralny mk	Ogólna powierzchnia w ha	Z tego w ha					Zakłady przemysłowe, hodowle	Uwagi
		ziemi ornej	łąki i pastwiska	lasów	Nieużytk., poróżnia, dróg i t. d.	wody		
1795	420	374	26	10	9	1	owczarnia użytkowa	
383	67	58	5	.	4	.		
1056	147	113	26	.	8	.		
343	56	44	11	.	1	.		
349	62	53	6	.	3	.		
272	70	63	4	.	3	.		
218	65	50	10	.	5	.		
259	51	40	9	.	2	.		
450	139	75	9	.	55	.		
553	131	118	11	.	2	.		
166	69	61	3	.	5	.		
869	201	143	56	.	1	1		

P o w i a t :

Nazwa majątku telefon	P (poczta) K (stacja kolejowa)	Odległość od stacji kolejo- wej km	I. Sąd powiatowy II. Wójtostwo	Właściciel (dzierzawca)
Tomaszewo	P Małe Bałówki K Ostrowite	.	I Skarszewy II —	Jabłoński Jan
Truszczyzny	P K Rybno	.	I Lubawa II Świniarzec	Draczewski Michał
Truszczyzny	P K Rybno	.	I Lubawa II Świniarzec	Draszewski Teofil
Truszczyzny	P K Rybno	.	I Lubawa II Świniarzec	Ruczyński Józef
Truszczyzny	P K Rybno	.	I Lubawa II Świniarzec	Truszczyński Juljan
Truszczyzny	P K Rybno	.	I Lubawa II Świniarzec	Zawadzki Konstanty
Trzcina tel. Mroczno 4	P Mroczno K Tyliczki	6	I Nowe Miasto II Kiełpiny	Filipowski Adam
Tylice tel. Nowe Miasto 78	P Tylice K Nowe Miasto	5	I Nowe Miasto II Tylice	Graduszewski Jan
Tylice	P Tylice K Nowe Miasto	5	I Nowe Miasto II Tylice	Gmina kośc. (Graduszewski)
Tylice tel. Nowe Miasto 83	P Tylice K Nowe Miasto	5	I Nowe Miasto II Tylice	Nadolski Władysław
Tyliczki	P Tylice K Tyliczki	.	I Nowe Miasto II Tylice	Czerepiński Bronisław
Tyliczki	P Tylice K Tyliczki	.	I Nowe Miasto II Tylice	Szulc Franciszka

Lubawski

Czysty dochód katastralny mk	Ogólna powierzchnia w ha	Z tego w ha					Zakłady przemysłowe, hodowle	Uwagi
		ziemi ornej	łąki i pastwiska	lasów	Nieużytk., porządów, łąk i t. d.	wody		
129	62	36	4	9	13	.		Waldyki
166	52	49	1	.	2	.		Waldyki
146	50	46	4	.	.	.		Waldyki
144	56	46	5	.	5	.		Wardogowo
430	108	94	8	.	4	.		Wawrowice
206	108	99	7	.	2	.		Waldyki
768	108	79	26	.	3	.	hodowla karpi	Wiszewo
1024	149	141	.	.	8	.		Wonna
819	99	97	.	.	2	.		Wonna
148	55	15	4	.	36	.		Wonna
515	109	85	2	.	22	.		Wonna
286	52	34	15	.	3	.		Wonna

Powiat:

Nazwa majątku telefon	P (pocztą) K (stacja kolejowa)	Odległość od- stacji kolejo- wej km	I. Sąd powiatowy II. Wójtostwo	Właściciel (dzierzawca)
Wałdyki	P Rożental K Lubawa	·	I Lubawa II Grabowo	Żuralski Wacław
Wałdyki	P Rożental K Lubawa	·	I Lubawa II Grabowo	Lewalski Roch
Wałdyki	P Rożental K Lubawa	·	I Lubawa II Grabowo	Palczewski Piotr
Wardegowo tel. Ostrowite k. Jabłonowa 4	P K Ostrowite	2,7	I Nowemiasto II Ostrowite	Alvensleben Joachim
Wawrowice	P Skarlin K Biskupiec	10	I Lubawa II Wielkie Bałówki	Reszka Antoni
Wąsioły	P Kiełpiny K Lidzbark	10	I Lubawa II Kiełpiny	Popławski
Wiśniewo	P Rożental K Lubawa	11	I Lubawa II Grabowo	Cichocki Feliks
Wonna tel. Jamielnik 7	P Szwarcenowo K Jamielnik	4	I Lubawa II Szwarcenowo	Żurawski Zbigniew
Wonna tel. Jamielnik 5	P Szwarcenowo K Jamielnik	4	I Lubawa II Szwarcenowo	Piasecka Stefanja
Wonna	P Szwarcenowo K Jamielnik	4	I Lubawa II Szwarcenowo	Rutkowski Franciszek
Wonna	P Szwarcenowo K Jamielnik	4	I Lubawa II Szwarcenowo	Lehmann
Wonna	P Szwarcenowo K Jamielnik	4	I Lubawa II Szwarcenowo	Weissgerber Jan

Lubawski

Czysty dochód katastralny mk	Ogólna powierzchnia w ha	Z tego w ha					Zakłady przemysłowe, hodowle	Uwagi
		ziemi ornej	łąki i pastwiska	lasów	Nieużytk., podwórza, dróg i t d.	woda		
253	63	57	.	.	6	.		
175	54	46	3	.	5	.		
200	64	56	2	.	6	.		
2414	689	433	118	96	2	40	ceglarnia, owczarnia użytkowa	
208	53	47	2	.	4	.		
—	142		
216	67		
456	107	89	6	10	2	.		
373	136	100	14	15	2	2		
364	90	43	37	.	10	.		
263	67	57	7	.	3	.		
362	71	42	25	.	4	.		

Powiat:

Nazwa majątku telefon	P (pocztą) K (stacja kolejowa)	Ode- głość od star- ji kole- jowej km	I. Sąd powiatowy II. Wójtostwo	Właściciel (dzierżawca)
Wólka Wielka tel. Jamielnik 1	P Szwarcenowo K Jamielnik	5	I Lubawa II Jamielnik	Różycki Maksym.
Wronka	P K Ostrowite	.	I Nowemiasto II —	Wąs Jan
Zajączkowo	P K Zajączkowo	3	I Lubawa II Mortęgi	Szysiak W.
Zarybinek	P K Rybno	.	I Lubawa II Kostkowo	Wenzel Berta
Zielkowo	P Rożental K Lubawa	10	I Lubawa II Rożental	Brzozowski Władysł.
Zielkowo	P Rożental K Lubawa	10	I Lubawa II Rożental	Kasprzycki Władysł.
Zielkowo	P Rożental K Lubawa	10	I Lubawa II Rożental	Szulc Gustaw
Złotowo	P K Lubawa	6	I Lubawa II Złotowo	Graduszevska Anast.
Złotowo	P K Lubawa	6	I Lubawa II Złotowo	Graduszevski Franc.
Złotowo	P K Lubawa	6	I Lubawa II Złotowo	Gmina kośc. (Lewalski Antoni)
Złotowo	P K Lubawa	6	I Lubawa II Złotowo	Lewalski Jan
Złotowo	P K Lubawa	6	I Lubawa II Złotowo	Purzycki

Lubawski

Czysty dochód katastralny mk	Ogólna powierzchnia w ha	Z tego w ha					Zakłady przemysłowe, hodowle	Uwagi
		ziemi ornej	łąki i pa- stwi- ska	lasów	Nieu- żytk., po- dwórza, drog i t. d.	wody		
1721	298	242	45	6	7	.	reprod. uzn. ziemiopl.	
116	55	34	13	.	8	.		
299	58	44	13	.	8	.		
203	137	42	21	.		14		
464	64	40	19	.	5	.		
515	51	33	16	.	2	.		
445	82	45	21	.	16	.		
452	95	90	1	.	4	.		
276	55	45	7	.	3	.		
329	55	50	4	.	1	.		
343	52	42	8	.	2	.		
158	52	42	6	.	4	.		

DOBRA KSIĄŻKA ROLNICZA PRZYCZYNIĄ SIĘ DO WZMOŻENIA PRODUKCJI ROLNEJ

WYDAWNICTWA POMORSKIEJ DRUKARNI ROLNICZEJ S. A. W TORUNIU.

- | | | | |
|--|--------------|--|---------------|
| 1. Uszlach. i Hodowla Nasion Gosp., podręcznik dla Szkół Roln. J. Froń | 2.— | 13. O usprawnieniu pracy i państw. naszej, Dr. Dzeduszycki | 6.— |
| 2. Z Wycieczki Rybackiej do Niemiec Kulmatycki | 1.50 | 14. Komplet tablic poglądowych barwn. (3 sztuki w form. 60×90) „Potrzeba czyszczenia ziarna“ | 4.50 |
| 3. Wyniki Doświadczalne Wart. Gosp. różn. odm. zbóż oryg. Dr. Kostecki w oprawie | 3.—
4.50 | 15. „Meljoracje w Polsce“ z ustawod., M. Prokopowicz, Dyr. Dep. w Min. Robót Publicznych | 14.— |
| 4. Wiad. z Nauk Przyrodniczych, podręcznik dla Szkół Roln. J. Froń | 3.50 | 16. „Rozporząd. drogowe“ Dyr. Dep. Nestorowicz tom III | 14.— |
| 5. Akadem. Wykłady Rolnicze tom V., C. T. R. w Warszawie | 5.—
6.50 | 17. „Przepisy Mostowe“ — Dyr. Dep. Nestorowicz | 2.— |
| 6. Akadem. Wykład Rolnicze. tom VI., C. T. R. w Warszawie | 4.—
5.50 | 18. „Hodowla konia roboczego“ J. Froń | 2.50 |
| 7. Akadem. Wykłady Roln., tom VII, C. T. R. w Warszawie | 4.—
5.50 | 19. Podręcznik Gosp. Wiejskiego I tom. wydanie III., w oprawie | 24.— |
| 8. Najgłówniejsze szkodniki w Roln. J. Lenz | 2.— | 20. Pomorski Kalendarz Rolniczy | 2.50 |
| 9. Burmester, Dokładna Gosp. w roli w oprawie | 12.—
14.— | 21. Kalendarz Notatnik | 4.— |
| 10. Handlowe Ziola Lecznicze J. Froń | 2.— | 22. Skotnicki. Podstawy planow. i kalkulacji sztucznego nawożenia | 1.50 |
| 11. Księg. Adr. Gosp. Roln. Woj. Pomorskiego, w płóc. opraw. nowe wyd. | 15.— | Wydawnictwo Min. Rolnictwa. | |
| 12. Zarys Hodowli Ogólnej (150 ilustr.) | 8.— | 23. Moczarski, Hodowla Zwierząt tom I. w oprawie | 4.50
5.70 |
| | | 24. Moczarski, Hodowla Zwierząt tom II. w oprawie | 9.50
10.70 |
| | | 25. Moczarski, Hodowl. Zwierząt tom III. w oprawie | 13.—
14.20 |

WYDAWNICTWA WOJSKOWE.

- | | | | |
|---|----------------------|--|------|
| 1. Major Kiersnowski. Histor. rozwoju artylerji, z atlasem | 8.— | 4. Kapt. Szwencer, Nauka o elektrycz. | 6.— |
| 2. Generał Baut, Hinderburg i Ludendorff jako strategicy | 6.— | 5. Kapt. Poliński. Dokładne strzelanie artylerji | 8.— |
| 3. Podpułk. Dahlen, Organizac. i działanie łączności w polu | 10.—
opravny 11.— | 6. Por. Kula, Granaty ręczne i karabin. | 2.50 |
| | | 7. Czarnecki, Zatory lodowe i zaspy śnieżne | 9.— |

WYDAWNICTWA INNE.

- | | | | |
|---|------------|--|------------------------|
| 1. Kicki, Poezje „Tobie i sobie“ | 3.— | 5. Paton, Szkice mostów | 22.—
w oprawie 26.— |
| 2. Monografia i Przewodnik po Toruniu | 4.— | 6. Nożyński, Zagadnienia majątkowe i zarobkowe w przedsiębiorstwach handlowych i przemysłowych | 6.— |
| 3. Frankiewicz, Historia Pom. w zarysie w oprawie | 6.—
8.— | | |
| 4. Iwański, Pamiętniki | 8.— | | |

Książki wysyłamy tylko za zaliczeniem lub po poprzednim nadesłaniu należności. — Przy wpłatach z góry, należność prosimy przesyłać pod naszym adresem przekazem pocztowym lub wysyłać na nasz rachunek czekowy w Pocztovej Kasie Oszczędności w Poznaniu Nr. 204, 461.

POMORSKA DRUKARNIA ROLNICZA S. A.
TORUŃ, BYDGOSKA 56

Powiat: Morski

Landwirtschaftliche Grosshandels-gesellschaft ^{m.} b. H.

Telefon zbiorowy nr. 28851

Gdańsk

Adr. telegr.: „Grossraiffeisen“

ODDZIAŁY: Pelplin - Starogard - Grudziądz - Świecie - Chojnice - Działdowo - Brodnica - Puck

==== Warsztaty reparacyjne maszyn w Brodnicy =====

10
1

C

-
P
2
J
C
Z
E
I

I

C

STATYSTYKA POWIATU MORSKIEGO.

Powierzchnia : 1379 km². Miasta 2 : Puck, Wejherowo.

Gminy wiejskie : 105. Obszary dworskie : 68. Ludność (podług spisu z roku 1921) : 71.692. z tego w miastach : 13.736, na wsi 57.956. Mieszkańców na 1 km² : 52,0.

Gospodarstwa wiejskie) podług spisu z r. 1921).

Liczba gospodarstw : 7,335

Powierzchnia ogólna gospodarstw wiejskich	: 131.942 ha
w tem ziemia orna	: 58.521 „
łąki	: 11.721 „
pastwiska stałe, połonimy i wrzosowiska	: 10.912 „
sady owocowe i ogrody warzywne	: 686 „
grunty w użytkowaniu leśnym	: 38.102 „
stawy, jeziora i torfowiska eksploatowane	: 4.476 „
pod zabudowaniami i drogami	: 2.119 „
nieużytki	: 5.405 „

Główne ziemiopłody

(Przeciętne roczne w pięcioleciu 1923/27):

Nazwa ziemiopłodu	powierzchnia obsiana w ha	ogólny zbiór w q = 100 kg
Pszenvica	839,0	13.904,4
Żyto	15.750,0	187.045,6
Jęczmień	1.576,8	23.355,0
Owies	7.726,6	116.203,2
Ziemniaki	10.334,2	1 225.213,0
Buraki cukrowe	82,0	—

Inwentarz żywy (podług spisu z roku 1927)

Konie:

Ogółem	Poniżej 1 r.	od 1—3 lat	od 3—4 lat	4 letnie i starsze			
				ogółem	z tego		
					ogierzy	klacze	wałachy
10.307	480	1.028	737	8.062	309	4.019	3.734

Bydło rogate:

Ogółem	Poniżej 1 r.	Od 1—3 lat	ogółem	3 letnie i starsze		
				z tego		
				buhaje	krowy	woly
26.595	4 671	3.781	18.143	249	17.819	75

Trzoda chlewna:

Ogółem	Poniżej 6 miesięcy	od 6—10 miesięcy	ogółem	10 miesięczne i starsze		
				z tego		
				knury	maciory	inne
31.768	21.102	6.559	4.107	249	2.442	1.416

Owce:

Ogółem	Poniżej 1 roku	ogółem	1 roczne i starsze		
			z tego		
			tryki	owce	barany
13.653	3.831	9.822	559	8.243	1.020

P o w i a t :

Nazwa majątku telefon	P (pocztą) K (stacja kolejowa)	Odległość od- stacji kolejo- wej km	I. Sąd powiatowy II. Wójtostwo	Właściciel (dzierzawca)
Barłomino tel. Luzino 12	P K Luzino	5	I Wejherowo II Luzino	Hempel Zygmunt
Bieszkowice	P Gniewowo K Reda	16	I Wejherowo II Wejherowo Zamek	Ruchniewicz Łucja
Bojano	P Kielno K Osowa	15	I Wejherowo II Kielno	Ciundziewicki Michał
Bojano	P Kielno K Osowa	15	I Wejherowo II Kielno	Rasch Jadwiga
Bojano	P Kielno K Osowo	15	I Wejherowo II Kielno	Joop Erna
Borek	P Strzecz K Luzino	20	I Wejherowo II Strzecz	Ostdeutsche Landgenosseuschaft Gdańsk
Brudzewo	P K Puck	6	I Puck II Celbowo	Kleba Jan
Brudzewo tel. Puck 30	P K Puck	6	I Puck II Celbowo	Patschul Józef
Celbowo tel. Puck 17	P K Puck	4	I Puck II Celbowo	Rodenacker Fritz
Cetniewo tel. Łebcz 2	P K Wielkawiść	2	I Puck II Swarzewo	Skarb Państwa (Temski Franciszek)

TOWARZYSTWO WZAJEMNYCH UBEZPIECZEŃ

„SNOP“ OD OGNIA I GRADOBICIA
POZNAŃ, UL. POCZTOWA Nr. 10

Telefon Nr. 3325 i 3125. — Korzystny system ubezpieczenia i warunki opłaty.

Morski

Czysty dochód katastralny mk	Ogólna powierzchnia w ha	Z tego w ha					Zakłady przemysłowe, hodowle	Uwagi
		ziemi ornej	łąki i pastwiska	lasów	Nieużytk., porządki, dróg i t. d.	woda		
4952	1229	491	80	650	5	.		
450	163	112	13	.	3	35		
430	109	89	.	.	20	.		
492	94	84	10	.	.	.		
163	53		
778	451	229	70	153	.	.		
1168	106	67	13	8	18	.		
1273	135	86	15	12	22	.		
9476	712	609	82	10	10	.	gorzelnia, reprodukcja uznanej ziemiopł., zarej. hodowla konia szlach. półkrwi, obora zarod. bydła czarno-biał. nizinnego, chlewnia zarodowa	
2942	161	154	2	.	5	.		

KŁOSY JEDYNY ROLNICZY TYGODNIK NA POMORZU
TORUŃ, UL. SIENKIEWICZA NR. 40

URZĘDOWY ORGAN POMORSKIEJ IZBY ROLNICZEJ ORAZ
WSZYSTKICH ORGANIZACJI ROLNICZYCH NA POMORZU

FACHOWE ARTYKUŁY NYJWYBITNIEJSZYCH AUTORÓW Z DZIEDZINY ROLNICTWA

P o w i a t :

Nazwa majątku telefon	P (poczta) K (stacja kolejowa)	Odległość od stacji kolejowej km	I. Sąd powiatowy II. Wójtostwo	Właściciel (dzierżawca)
Chłapowo	P Swarzewo K Wielkawieś	·	I Puck II Swarzewo	Gollnik Teodor
Chłapowo	P Swarzewo K Wielkawieś	·	I Puck II Swarzewo	Jeka Józef
Chłapowo	P Swarzewo K Wielkawieś	·	I Puck II Swarzewo	Potrykus Juljusz
Chylonja nadl.	P K Chylonja	·	I Wejherowo II —	Skarb Państwa Zarząd Lasów Państw.
Chwarzno tel. M. Kack 5	P K Mały Kack	·	I Wejherowo II W. Kack	Dr. Goedel Herbert
Chwaszczyno	P Chwaszczyno K Osowa	·	I Wejherowo II Chylonja	Gmina kość.
Częstkowo	P Przetoczyno K Luzino	12	I Wejherowo II Smażyno	Rühlmann Fryderyk
Dargolewo tel. Strzecz 2	P Strzecz K Luzino	18	I Wejherowo II Strzecz	Kowalski J.
Darzlubie nadl.	P K Puck	5,2	I Puck II —	Skarb Państwa Zarząd Lasów Państw.
Dąbrówka	P K Luzino	8	I Wejherowo II Luzino	Zakrzewski Stanisław
Dąbrówka	P K Luzino	8	I Wejherowo II Luzino	Czerniawski Artur
Dąbrówka	P K Luzino	8	I Wejherowo II Luzino	Paszki Aleksander

Morski

Czysty dochód katastralny mk	Ogólna powierzchnia w ha	Z tego w ha					Zakłady przemysłowe, hodowle	U w a g i
		ziemi ornej	łąki i pastwiska	lasów	Nieużytk., porządów, dróg i t. d.	wody		
341	76	35	11		30	.		
359	84	32	7	.	45	.		
372	86	41	12	.	33	.		
—	6102	112	38	5925	24	2		
2064	461	283	17	129	4	.	gorzelnia, fabr. cementu	
510	99	82	4	.	13	.		
151	99	77	8	.	14	.		
1136	413	282	61	50	19	1		
—	4374	216	101	4036	20	1		
323	82	43	19	10	10	.		
599	86	70	15	.	1	.		
778	200	91	40	69	10	2		

Powiat:

Nazwa majątku telefon	P (poczta) K (stacja kolejowa)	Odległość od stacji kolejowej km	I Sąd powiatowy II. Wójtostwo	Właściciel (dzierżawca)
Dębogórze	P Kosakowo K Chylonja	6	I Gdynia II Dębogórze	Kaleta Jan
Dębogórze	P Kosakowo K Chylonja	6	I Gdynia II Dębogórze	Kaszuba Jan
Dębogórze	P Kosakowo K Chylonja	6	I Gdynia II Dębogórze	Lipkowski Augustyn
Dębogórze	P Kosakowo K Chylonja	6	I Gdynia II Dębogórze	Patschul Ignacy
Dębogórze	P Kosakowo P Chylonja	6	I Gdynia II Dębogórze	Radtke Elżbieta
Domatowo	P Domatówko K Wejherowo	.	I Puck II —	Białk Stanisław
Domatowo	P Domatówko K Wejherowo	.	I Puck II —	Proma Franciszek
Domatówko	P Domatówko K Wejherowo	.	I Puck II —	Karschnina Matylda
Domatówko	P Domatówko K Wejherowo	.	I Puck II —	Potrykus Franciszek
Domatówko	P Domatówko K Wejherowo	.	I Puck II —	Szymański Jan
Domatówko	P Domatówko K Wejherowo	.	I Puck II —	Szymański Józef
Gniewowo nadl.	P K Reda	6	I Wejherowo II Gniewowo	Skarb Państwa Zarz. Lasów Państw.

Morski

Czysty dochód katastralny mk	Ogólna powierzchnia w ha	Z tego w ha					Zakłady przemysłowe, hodowle	Uwagi
		ziemi ornej	łąki i pastwiska	lasów	Nieużytk., podwórza, dróg i, t. d.	wody		
282	61	32	27	.	2	.		
362	63	36	25	.	2	.		
446	71	35	34	.	2	.		
326	51	26	25	.	.	.		
343	58	34	21	.	3	.		
234	55	30	18	.	7	.		
233	72	36	23	5	8	.		
88	55	18	8	28	1	.		
—	58	23	1	.	34	.		
106	58	31	7	19	1	.		
—	54	15	2	.	37	.		
—	5008	362	71	4520	25	30		

Nazwa majątku telefon	P (pocztą) K (stacja kolejowa)	Odległość od stacji kolejo- wej km	I. Sąd powiatowy II. Wójtostwo	Właściciel (dzierżawca)
Gnieźdźzewo	P Swarzewo K Gnieźdźzewo	1	I Puck II Łebcz	Drabandt Gustaw
Gnieźdźzewo	P Swarzewo K Gnieźdźzewo	1	I Puck II Łebcz	Tański Kazimierz
Gościcino	P K Gościcino	.	I Wejherowo II Bolszewo	Fabryka Krzesel T A.
Gościcino	P K Gościcino	.	I Wejherowo II Bolszewo	Głowienka Augustyn
Gościcino	P K Gościcino	.	I Wejherowo II Bolszewo	Gruenwald
Gościcino	P K Gościcino	.	I Wejherowo II Bolszewo	Wojewska Marja
Gowino	P K Wejherowo	5	I Wejherowo II Wejherowo Zamek	Paszke Teofil
Gowino	P K Wejherowo	5	I Wejherowo II Wejherowo Zamek	Piomin Jan
Góra	P Zamostne K Góra i Wejherowo	1 10	I Wejherowo II Dziemiany	Gmina kośc.
Góra nadl.	P Zamostne K Góra	2	I Wejherowo II Dziemiany	Skarb Państwa Zarz. Las. Państw.
Góra tel. Zamostne 8	P Zamostne K Góra i Wejherowo	1 10	I Kościerzyna II Dziemiany	Skarb Państwa (Żylicz Ignacy)
Grabowino	P Zamostne K Zamostne i Wejherowo	1,2 12,5	I Wejherowo II Kębłowo	Preiss Augustyn

Morski

Czysty dochód katastralny mk	Ogólna powierzchnia w ha	Z tego w ha					Zakłady przemysłowe, hodowle	Uwagi
		ziemi ornej	łąki i pastwiska	lasów	Nieużytk., porządka, dróg i t. d.	wody		
530	50	46	4	.	2	.		
.	56	34	21	.	1	.		
693	86	50	11	.	25	.		
.	52	24	18	.	10	.		
511	59	54	2	.	3	.		
692	57	42	5	.	10	.	cegielnia	
750	106	94	3	15	15	.		
352	55	34	8	.	13	.		
367	84	52	22	.	10	.		
—	4571	253	174	3981	160	3		
3335	563	326	244	2	8	.	hodowla konia szlach. półkrwi, reprodu. uzn. ziemiopł.-obora zar. bydła czarno-biał. niż. chlewnia zar.	
220	77	30	28	9	10	.		należy do gminy Zelewo

Powiat:

Nazwa majątku telefon	P (poczta) K (stacja kolejowa)	Ode- głość od stacji kolejo- wej km	I. Sąd powiatowy II. Wójtostwo	Właściciel dzierzawca
Hel nadl.	P K Hel	·	I Puck II Hel	Skarb Państwa Zarząd Lasów Państw.
Janowo	P Zagórze K Rumja	2	I Wejherowo II Rumja	Żelewski Leon
Jastarnia	P K Jastarnia	·	I Puck II Hel	Skarb Państwa Urz. Hydrograficzny
Jeleńska Huta	P Szemud K —	·	I Wejherowo II —	Sirotzki Jan
Kamień	P Szemud K —	·	I Wejherowo II —	Kohnke Otto
Karlikowo tel. Krokowo 8	P K Krokowo	6	I Puck II Lubocino	Bieszk Józef
Karwieńskie Błoto	P Krokowo K Sławoszyno	5,8	I Puck II Karwieńskie Błoto	Groth Ernst
Karwieńskie Błoto	P Krokowo K Sławoszyno	5,8	I Puck II Karwieńskie Błoto	Malinowski Wojciech
Karwieńskie Błoto	P Krokowo K Sławoszyno	5,8	I Puck II Karwieńskie Błoto	Rybiński Adam
Kapino tel. Wejherowo 49	P K Wejherowo	3	I Wejherowo II Wejherowo- Zamek	Napierała Franciszek

SPÓŁKA OSADNICZA w POZNANIU Sp. Akc.
dawn. BANK OSADNICZY Sp. Akc.

TELEFON Nr. 31-16

POZNAŃ

UL. GWARNA Nr. 18

I p.

instytucja upoważniona przez Min. Ref. Roln.
do parcelacji majątków ziemskich załatwia

PARCELACJE I WNIOSKI O WYŁĄCZENIE szybko - celowo - fachowo

Morski

Czysty dochód katastralny mk	Ogólna powierzchnia w ha	Z tego w ha					Zakłady przemysłowe, hodowle	U w a g i
		ziemi ornej	łąki i pastwiska	lasów	Nieużytk., podwórza, dróg i t. d.	wody		
.	2252	9	3	1561	680	.		
384	52	40	10	.	2	.	należy do obw. gm. Rumja	
139	108		
78	57	32	10	.	16	.		
65	169	10	1	.	125	25		
320	105	45	7	52	1	.		
.	57	11	38	3	5	.		
195	51		
265	73	24	37	.	12	.		
969	384	244	2	137	1	.	gorzelnia	

POMORSKA DRUKARNIA ROLNICZA S. A.

TELEFON NR. 202

T O R U Ń

UL. BYDGOSKA 56

TELEFON 507-98 EKSPozytura w warszawie KOPERNIKA 30

DRUKARNIA — LITOGRAFJA — INTROLIGATORNIA — KARTONARNIA

P o w i a t :

Nazwa majątku telefon	P (poczta) K (stacja kolejowa)	Odległość od stacji kolejowej km	I. Sąd powiatowy II. Wójtostwo	Właściciel (dzierzawca)
Kębłowo	P K Luzino	5	I Wejherowo II Kębłowo	Borgmann Antoni
Kębłowo	P K Luzino	5	I Wejherowo II Kębłowo	Januszewski Jan
Kętrzyno	P Linja K Kętrzyno	.	I Wejherowo II Linja	Formela Augustyn
Kętrzyno	P Linja K Kętrzyno	.	I Wejherowo II Linja	Joskowski Walerjan
Kętrzyno	P Linja K Kętrzyno	.	I Wejherowo II Linja	Naczek Franciszek I
Kętrzyno	P Linja K Kętrzyno	.	I Wejherowo II Linja	Naczek Franciszek II
Kętrzyno	P Linja K Kętrzyno	.	I Wejherowo II Linja	Jankowski Jan
Kętrzyno	P Linja K Kętrzyno	.	I Wejherowo II Linja	Sznaze Józef
Kłanino tel. Starzyno 6	P Starzyno K Kłanino	.	I Puck II Starzyno	Grass Anna
Kochanowo tel. Luzino 3	P Luzino K Luzino I Gościcino	7 5	I Wejherowo II Kębłowo	Koch Magdalena
Kołeczkowo	P Kielno K Osowa	20	I Wejherowo II Kielno	Kustusz Amalja
Kolibki tel. M. Kack 7	P K Mały Kack	.	I Wejherowo II W. Kack	Kukowski Witold

Morski

Czysty dochód katastralny mk	Ogólna powierzchnia w ha	Z tego w ha					Zakłady przemysłowe, hodowle	Uwagi
		ziemi ornej	łąki i pastwiska	lasów	Nieużytk., podwórza, dróg i. t. d.	wody		
223	70	55	4	·	11	·		
108	55	37	3	·	15	·		
—	54	24	6	15	9	·		
—	55	12	2	8	33	·		
159	66	27	16	10	13	·		
—	55	8	2	4	41	·		
106	75	25	5	12	35	·		
—	55	24	5	16	10	·		
4667	473	338	63	35	5	·	gorzelnia, cegielnia	
3052	549	275	133	135	5	1		
103	61	47	5	·	9	·		
4187	427	224	42	151	9	1		

Powiat:

Nazwa majątku telefon	P (poczta) K (stacja kolejowa)	Odległość od- stacji kolejo- wej km	I. Sąd powiatowy II. Wójtostwo	Właściciel (dzierzawca)
Kosakowo	P. Kosakowo K. Chylonja	.	I Puck II Chylonja	Dorsch Augustyn
Kosakowo	P. Kosakowo K. Chylonja	.	I Puck II Chylonja	Głowienke Augustyn
Kosakowo	P. Kosakowo K. Chylonja	.	I Puck II Chylonja	Marszał Józef
Kosakowo	P. Kosakowo K. Chylonja	.	I Puck II Chylonja	Mroch Antoni
Kosakowo	P. Kosakowo K. Chylonja	.	I Puck II Chylonja	Nowe Leon
Kosakowo	P. Kosakowo K. Chylonja	.	I Puck II Chylonja	Pienschke Augustyn
Kosakowo	P. Kosakowo K. Chylonja	.	I Puck II Chylonja	Śliwiński Leon
Kosakowo	P. Kosakowo K. Chylonja	.	I Puck II Chylonja	Zelewski Augustyn
Krokowo tel. Krokowo 2 i 12	P. K Krokowo	.	I Puck II Krokowo	Krokow
Linja	P. K. Linja	.	I Kartuzy II Linja	Baranowski Alojzy
Linja	P. K. Linja	.	I Kartuzy II Linja	Baranowski August.
Linja	P. K. Linja	.	I Kartuzy II Linja	Grzenkowicz Jan

Morski

Czysty dochód katastralny mk	Ogólna powierzchnia w ha	Z tego w ha					Zakłady przemysłowe, hodowle	Uwagi
		ziemi ornej	łąki i pastwiska	lasów	Nieużytk., podwórza, dróg i t. d.	woda		
411	69	47	19	.	3	.		
697	95	57	36	.	2	.		
399	70	47	19	.	4	.		
418	64	34	18	.	12	.		
413	64	41	20	.	12	.		
428	60	30	29	.	1	.		
370	66	31	29	.	6	.		
405	75	39	22	.	14	.		
19628	2549	1392	600	518	39	.	gorzelnia, tartak, cegielnia, owczarnia zarod. Rambouillet, hod. konia szlachetn. półkwi	
212	146	106	38	.	2	.		
131	70	43	14	7	6	.		
86	61	30	6	.	25	.		

Powiat:

Nazwa majątku telefon	P (poczta) K (stacja kolejowa)	Odległość od stacji kolejowej km	I. Sąd powiatowy II. Wójtostwo	Właściciel (dzierzawca)
Linja	P K Linja		I Kartuzy II Linja	Grzenkowicz Alojzy
Linja	P K Linja	.	I Kartuzy II Linja	Patelczyk Józef
Linja	P K Linja	.	I Kartuzy II Linja	Pobłocki Zygmunt
Linja	P K Linja	.	I Kartuzy II Linja	Szur Zuzanna
Linja	P K Linja	.	I Kartuzy II Linja	Walczkowski August.
Lubkowo	P Żarnówlec K Krokowo	.	I Wejherowo II —	Konkol Augustyn
Luzino	P K Luzino	.	I Wejherowo II Luzino	Gmina kośc.
Luzino	P K Luzino	.	I Wejherowo II Luzino	Żelewski P.
Łebcz	P K Łebcz	.	I Puck II Łebcz	Kopicka Otylja
Łebcz	P K Łebcz	.	I Puck II Łebcz	Pokrykus Juljusz
Łebcz	P K Łebcz	.	I Puck II Łebcz	Gmina kośc.
Łebcz (Dana)	P K Łebcz	.	I Puck II Łebcz	Skarb Państwa (Szukalski Ignacy)

Morski

Czysty dochód katastralny mk	Ogólna powierzchnia w ha	Z tego w ha					Zakłady przemysłowe, hodowle	Uwagi
		ziemiornej	łąk i pastwiska	lasów	Nieużytk., podwórza, dróg i t. d.	woda		
86	62	20	8	1	23	.		
94	75	18	6	1	50	.		
519	255	172	34	26	25	.		
101	52	40	3	.	1	.		
93	72		
209	78		
582	95	86	.	5	4	.		
501	64	50	12	.	2	.		
717	65	61	3	.	1	.		
552	56	41	14	.	.	.		
814	68		
1086	174	119	54	.	2	.		

P o w i a t :

Nazwa majątku telefon	P (pocztą) K (stacja kolejowa)	Odle- głość od stacji kolejo- wej km	I. Sąd powiatowy II. Wójtostwo	Właściciel (dzierżawca)
Łebcz	P K Łebcz	.	I Wejherowo II Łebez	Skarb Państwa (Owsiany Tadeusz)
Łebno	P Smażyno K Luzino	16	I Wejherowo II Smażyno	Rasmus Jan
Łyśniewo tel. Łebcz 4	P K Łebcz	3	I Puck II Łebcz	Szukalski Alojzy
Łężyce	P Zagórze K Rumja	5	I Wejherowo II Łężyce	Roszczynialski Marjan
Łężyce	P Zagórze K Rumja	5	I Wejherowo II Łężyce	Szulc Leon
Łężyce	P Zagórze K Rumja	5	I Wejherowo II Łężyce	Wojke Jan
Mały Dominierz	P Szemud K Wejherowo	.	I Wejherowo II —	Szews Pelagja
Mały Dominierz	P Szemud K Wejherowo	.	I Wejherowo II —	Żelewski Władysław
Mały Kack tel. M. Kack 3	P K Mały Kack	.	I Wejherowo II W. Kack	Jewelowski Juljusz
Mechelinki	P Kosakowo K Chylonja	9	I Gdynia II Dębogórze	Grunwald Franciszek
Mechowa	P K Puck	.	I Puck II —	Bollin Alojzy
Mierszyno	P K Łebcz	.	I Puck II Łebcz	Hannemann Jan

Morski

Czysty dochód katastralny mk	Ogólna powierzchnia w ha	Z tego w ha					Zakłady przemysłowe, hodowle	Uwagi
		ziemi ornej	łąki i pastwiska	lasów	Nieużytk., po dwórze, dróg i t. d.	wody		
4837	366	285	75	.	6	.		
1015	249	149	20	.	80	.		
1839	169		
544	103	82	15	5	.	1	cegielnia	
733	174	144	17	12	1	.		
1443	285	200	30	2	53	.		
230	81	55	10	3	.	1		
154	53	25	4	6	18	.		
5638	785	gorzelnia	
239	54	24	30	.	.	.		
596	65	53	10	.	2	.		
5987	920	450	244	116	10	.	cegielnia, owczarnia użytkowa	

Powiat:

Nazwa majątku telefon	P (poczta) K (stacja kolejowa)	Odległość od- stacji kolejo- wej km	I. Sąd powiatowy II. Wójtostwo	Właściciel (dzierzawca)
Melwino	P K Luzino	10	I Wejherowo II Luzino	Tempski Rudolf
Melwino	P K Luzino	10	I Wejherowo II Luzino	Wolff Robert
Miłoszewo tel. Strzecz 3	P Strzecz K Luzino	18	I Wejherowo II Strzecz	Krassowski Konstanty
Minkowice	P K Krokowo	1	I Puck II Krokowo	Thymian Henryk
Mosty tel. Chylonia 18	P Kosakowo K Chylonia	10	I Gdynia II Dębogórze	Strelow Wilhelm
Mrzezino	P Zelistrzewo K Mrzezino	.	I Puck II Smolno	Dettloff Ksawery
Nanec tel. Wejherowo 279	P K Wejherowo	1	I Wejherowo II „ Zamek	Keyserlingk Henryk (Kaufmann)
Niepoczłowice	P K Niepoczłowice	.	I Wejherowo II Linja	Stencel
Niepoczłowice	P K Niepoczłowice	.	I Wejherowo II Linja	Kolodziejke
Niepoczłowice	P K Niepoczłowice	.	I Wejherowo II Linja	Labuda Leon
Nowydwór	P Gniewowo K Wejherowo	11	I Wejherowo II „ Zamek	Keyserlingk Henryk
Obluże	P K Chylonia	.	I Puck II Chylonia	Czapp Jan

Morski

Czysty dochód katastralny mk	Ogólna powierzchnia w ha	Z tego w ha					Zakłady przemysłowe, hodowle	Uwagi
		ziemi ornej	łąki i pastwiska	lasów	Nieużytk., porządki, drogi i t. d.	wody		
620	230	100	15	110	1	4		
397	100	26	6	50	18	.		
2341	546	297	121	99	8	25	krochmalnia	
372	53	26	10	8	9	.		
504	75	32	42	.	1	.		
483	52	26	25	.	1	.		
1793	390	202	48	133	7	.	tartak i wytwórnia beczek	
136	52	21	23	.	8	.		
125	70	30	25	.	15	.		
286	87	85	2	.	.	.		
763	240	207	27	.	6	.		
353	51	17	14	.	20	.		

P o w i a t :

Nazwa majątku telefon	P (poczta) K (stacja kolejowa)	Odległość od stacji kolejo- wej km	I. Sąd powiatowy II. Wójtostwo	Właściciel (dzierżawca)
Obluże	P K Chylonja	.	I Puck II Chylonja	Ficht Joanna
Obluże	P K Chylonja	.	I Puck II Chylonja	Kurr Franciszek
Obluże	P K Chylonja	.	I Puck II Chylonja	Gruba Ksawery
Obluże tel. Chylonia 6	P K Chylonja	.	I Puck II Chylonja	Thymian Hermann
Obluże tel. Chylonia 5	P K Chylonja	.	I Puck II Chylonja	Thymian Marcin
Odargowo	P K Krokowo	.	I Puck II Chylonja	Budnik Augustyn
Odargowo	P K Krokowo	.	I Puck II Chylonja	Kurr Anna
Odargowo	P K Krokowo	.	I Puck II Chylonja	Lieske Augustyn
Odargowo	P K Krokowo	.	I Puck II Chylonja	Skarb Państwa (Zipser Wiktor)
Orle	P Zamostne K Wejherowo	.	I Wejherowo II Bolszewo	Beyer Hermann
Orle	P Zamostne K Wejherowo	.	I Wejherowo II Bolszewo	Kruz Gustaw
Orle Osłanino patrz Rzucewo	P Zamostne K Wejherowo	.	I Wejherowo II Bolszewo	Fabryka Cementu T.A.

Morski

Czysty dochód katastralny mk	Ogólna powierzchnia w ha	Z tego w ha					Zakłady przemysłowe, hodowle	Uwagi
		ziemi ornej	łąki i pastwiska	lasów	Nieużytk., porośniętych, dróg i t. d.	wody		
618	92	54	23	.	15	.		
387	65	41	13	1	10	.		
328	56	26	9	.	20	.		
2147	277	200	58	12	7	.	owczarnia użytkowa	
2638	378	248	85	35	10	.		
346	67	26	21	.	20	.		
353	70	26	24	1	19	.		
322	60	22	18	1	19	.		
1980	306	253	50	.	1	2		
94	50	21	5	13	10	.		
100	64	36	11	12	5	.		
340	104	cegielnia, fabr. cementu	

P o w i a t :

Nazwa majątku telefon	P (poczta) K (stacja kolejowa)	Odległość od stacji kolejowej km	I. Sąd powiatowy II. Wójtostwo	Właściciel (dzierzawca)
Ostrowo	P Krokowo K Sławuszyno	6.7	I Puck II Karwieńskie Błoto	Dettloff Ksawery
Ostrowo	P Krokowo K Sławuszyno	6,7	I Puck II Karwieńskie Błoto	Jeka Andrzej
Ostrowo	P Krokowo K Sławuszyno	6,7	I Puck II Karwieńskie Błoto	Miłosz Jan
Ostrowo	P Krokowo K Sławuszyno	6,7	I Puck II Karwieńskie Błoto	Wolht Gustaw
Parszkowo	P Starzyno K Radoszewo	3	I Puck II Starzyno	Tebinka Zygmunt
Pętrowice tel. Wejherowo 222	P K Wejherowo	4	I Wejherowo II Wejherowo Zamek	Keyserlingk Henryk
Pętrowice	P K Wejherowo	4	I Wejherowo II Wejherowo Zamek	Lewicki Franciszek
Pętrowice	P K Wejherowo	4	I Wejherowo II Wejherowo Zamek	Vanstuck Feliks
Pierwoszyno	P Kosakowo K Chylonja	7	I Gdynia II Dębogórze	Bigoff Józef
Pierwoszyno	P Kosakowo K Chylonja	7	I Gdynia II Dębogórze	Andrzejewski St.
Pierwoszyno	P Kosakowc K Chylonja	7	I Gdznia II Dębogórze	Krause Józef
Pierwoszyno	P Kosakowo K Chylonja	7	I Gdynia II Dębogórze	Welter Andzej

Morski

Czysty dochód katastralny mk	Ogólna powierzchnia w ha	Z tego w ha					Zakłady przemysłowe, hodowle	Uwagi
		ziemi orne;	łąki i pastwiska	lasów	Nieużytk., podwórza, dróg i t. d.	wody		
185	85	14	18	17	36	.		
244	122	33	33	20	36	.		
—	64	14	5	8	37	.		
108	72	15	13	17	27	.		
4108	399	230	162	.	7	.	obora zarodowa bydła czarno-biał. niz.	
5530	779	686	63	.	28	.		
—	70	50	16	.	4	.		
—	75	55	10	.	10	.		
575	79	52	23	.	4	.		
1174	138	104	29	.	5	.		
485	75	44	29	.	2	.		
656	103	53	35	.	15	.		

Powiat:

Nazwa majątku telefon	P (poczta) K (stacja kolejowa)	Odległość od stacji kolejowej km	I. Sąd powiatowy II. Wójtostwo	Właściciel (dzierżawca)
Pierwoszono	P Kosakowo K Chylonja	7	I Gdynia II Dębogórze	Wilma Teodora
Poblocie	P Smażyno K Luzino	14	I Wejherowo II Strzecz	Becker August
Poblocie	P Smażyno K Luzino	14	I Wejherowo II Strzecz	Becker Otto
Poblocie	P Smażyno K Luzino	14	I Wejherowo II Strzecz	Hase Franciszek
Poblocie	P Smażyno K Luzino	14	I Wejherowo II Strzecz	Wittke Antoni
Poczernino tel. Łebcz 1	P K Wielka wieś	1	I Wejherowo II Strzecz	Skarb Państwa (Pohl Richard)
Pogórze	P K Chylonja	·	I Puck II Chylonja	Dobke Antoni
Pogórze	P K Chylonja	·	I Puck II Chylonja	Dorsz Feliks
Pogórze	P K Chylonja	·	I Puck II Chylonja	Ficht Józef
Pogórze	P K Chylonja	·	I Puck II Chylonja	Gruba Antoni
Połczyno	P K Puck	4	I Puck II Celbowo	Gruenwald Józef
Połczyno	P K Puck	4	I Puck II Celbowo	Hannemann Aleks.

Morski

Czysty dochód katastralny mk	Ogólna powierzchnia w ha	Z tego w ha					Zakłady przemysłowe, hodowle	U w a gi
		ziemi ornej	łąki i pastwiska	lasów	Nieużytk., porządów, dróg i t. d.	wody		
506	75	46	29	.	.	.		
47	63	17	.	46	.	.		
84	57	24	10	23	.	.		
85	78	23	8	5	39	.		
162	81	60	6	20	.	13		
1782	311		
370	59	39	17	.	3	.		
536	90	65	17	.	8	.		
430	69		
476	89	60	12	.	7	.		
1433	97	73	18	.	6	.		
4042	372	191	181	.	.	.	obora zarod. bydła czarno-biało-nizinnego.	

P o w i a t :

Nazwa majątku telefon	P (poczta) K (stacja kolejowa)	Odległość od stacji kolejo- wej km	I. Sąd powiatowy II. Wójtostwo	Właściciel (dzierżawca)
Połchowo	P Połchowo K Mrzezino	2	I Puck II Smolno	Bigott Juljusz
Połchowo	P Połchowo K Mrzezino	2	I Puck II Smolno	Dorsz Walenty
Połchowo	P Połchowo K Mrzezino	2	I Puck II Smolno	Krzebielke Rozalja
Połchowo	P Połchowo K Mrzezino	2	I Puck II Smolno	Regliński
Połchowo	P Połchowo K Mrzezino	2	I Puck II Smolno	Magrean Józef
Połchówko	P Starzyno K Kłanino	3	I Puck II Starzyno	Grass Anna
Puck	P K Puck	.	I Puck II Puck	Blaschke Bruno
Puck tel. Puck 18	P K Puck	.	I Puck II Puck	Busch Karol
Puck	P K Puck	.	I Puck II Puck	Gmina miejska Puck
Puck	P K Puck	.	I Puck II Puck	Gmina miejska Puck
Puck	P K Puck	.	I Puck II Puck	Gmina kośc.
Puck	P K Puck	.	I Puck II Puck	Wysocki Leon

Morski

Czysty dochód katastralny mk	Ogólna powierzchnia w ha	Z tego w ha					Zakłady przemysłowe, hodowle	Uwagi
		ziemi ornej	łąki i pastwiska	lasów	Nieżytk., podwórza, dróg i. t. d.	wody		
417	59	25	23	.	11	.		
429	53	33	19	.	1	.		
577	72	42	7	.	1	.		
550	71	41	24	.	6	.		
467	55	26	20	.	9	.		
3073	682	352	25	300	5	.	młyn wodny	
928	67	46	17	2	2	.		
1844	105	96	9	.	.	.		
2396	195		
508	86	.	85	.	1	.		
1299	73	68	5	.	1	.		
797	53	cegielnia	

P o w i a t :

Nazwa majątku telefon	P (poczta) K (stacja kolejowa)	Odległość od stacji kolejo- wej km	I. Sąd powiatowy II. Wójtostwo	Właściciel (dzierzawca)
Radoszewo	P Starzyno K Radoszewo	.	I Puck II Starzyno	Ruppowa
Redłowo i Grabowo tel. Gdynia 9.	P K M. Kack	.	I Wejherowo II W. Kack	Skarb Państwa
Rekowo	P Pólchowo K Rekowo	.	I Puck II Celbowo	Mahnke Paweł
Robakowo tel. Luzino 15.	P K Luzino	5	I Wejherowo II Luzino	Bertrand Władysław
Robakowo	P K Luzino	5	I Wejherowo II Luzino	Pris Teofil
Rumia	P K Rumia	2	I Wejherowo II Rumia	Andrault de Langeron Dymitr
Rumia	P K Rumia	2	I Wejherowo II Rumia	Kreft Leon
Rumia	P K Rumia	2	I Wejherowo II Rumia	Kuehl Henryk
Rumia	P K Rumia	2	I Wejherowo II Rumia	Gmina Kość.
Rumia	P K Rumia	2	I Wejherowo II Rumia	Richert Michał
Rzucewo i Osłanino tel. Puck 3 i 4.	P K Zelistrzewo	3	I Puck II Smolno	Below Gustaw
Sławoszyno	P Krokowo K Sławoszyno	.	I Puck II Karwieńskie Błoto	Bobber Marta

Morski

Czysty dochód katastralny mk	Ogólna powierzchnia w ha	Z tego w ha					Zakłady przemysłowe, hodowle	Uwagi
		ziemiornej	łąki i pastwiska	lasów	Nieużytk., podwórza, dróg i t. d.	wody		
.	115	100	15	.	.	.		
.	359	328	31	.	.	.		
4935	663	368	90	185	16	4	gorzelnia, obora zarod. bydła czarno-biał. niż.	
790	203	148	5	40	10	.		
1221	347	287	10	40	10	.		
2331	282	184	92	.	6	.		
436	68	47	19	.	2	.		
971	115	79	33	.	4	.		
345	51	42	5	.	4	.		
377	51	34	10	.	2	.		
14407	1360	881	335	104	40	.	mleczar., cegielnia, obora zarod. bydła czarno-biał. niż., owczar. użytk., hod. konia szl., chlewnia zar.	
474	85	20	2	.	63	.		

Powiat:

Nazwa majątku telefon	P (poczta) K (stacja kolejowa)	Odległość od stacji kolejowej km	I. Sąd powiatowy II Wójtostwo	Właściciel (dzierzawca)
Sławoszyno	P Krokowo K Sławoszyno	·	I Puck II Karwieńskie Błoto	Ceynowa Antoni
Sławoszyno	P Krokowo K Sławoszyno	·	I Puck II Karwieńskie Błoto	Gojke Oton
Sławoszyno	P Krokowo K Sławoszyno	·	I Puck II Karwieńskie Błoto	Jagajska Matylda
Sławoszyno	P Krokowo K Sławoszyno	·	I Puck II Karwieńskie Błoto	Kreft Fryderyk
Sławoszyno	P Krokowo K Sławoszyno	·	I Puck II Karwieńskie Błoto	Preuss Wilhelm
Sławoszyno	P Krokowo K Sławoszyno	·	I Puck II Karwieńskie Błoto	Stielau Bernard
Sławoszyno	P Krokowo K Sławoszyno	·	I Puck II Karwieńskie Błoto	Teschke Gustaw
Sławoszyno	P Krokowo K Sławoszyno	·	I Puck II Karwieńskie Błoto	Waras Teodor
Sławoszyno	P Krokowo K Sławoszyno	·	I Puck II Karwieńskie Błoto	Zaczek Józef
Sławutówko tel. Puck 10	P Pólchowo K Zelistrzewo	5	I Puck II Celbowo	Below Gustaw
Smażyno	P Smażyno K Luzino	14	I Wejherowo II Smażyno	Hoffmann Otto
Smażyno	P Smażyno K Luzino	14	I Wejherowo II Smażyno	Nagel Konrad

Morski

Czysty dochód katastralny mk	Ogólna powierzchnia w ha	Z tego w ha					Zakłady przemysłowe, hodowle	U w a g i
		ziemi ornej	łąki i pastwiska	lasów	Nieużytk., podwórza, dróg i, t. d.	wody		
433	82		
398	91	23	19	.	49	.		
467	90	51	10	.	29	.		
662	114	37	21	.	56	.		
353	50		
806	121	54	4	.	63	.		
343	97		
386	100	45	17	.	38	.		
825	127	39	87	.	1	.		
6364	1576	459	288	868	20	1	hod. konia szlach. półkrwi hod. konia zimno-krwist.	
106	60	18	18	21	3	.		
145	50	39	10	.	1	.		

Powiat:

Nazwa majątku telefon	P (poczta) K (stacja kolejowa)	Odległość od stacji kolejowej km	I. Sąd powiatowy II. Wójtostwo	Właściciel (dzierżawca)
Smażyno	P Smażyno K Luzino	14	I Wejherowo II Smażyno	Szyszka Alfred
Smolno	P K Zelistrzewo	1,5	I Wejherowo II Smażyno	Willi Jakób
Smolno	P K Zelistrzewo	1,5	I Wejherowo II Smażyno	Klebba Feliks
Smolno	P K Zelistrzewo	1,5	I Wejherowo II Smażyno	Wieze Ignacy
Starzyński dwór tel. Starzyno 7	P Starzyno K Starzyński dwór	.	I Puck II Starzyno	Rybiński Lucjan
Stefanowo tel. Chylonja 11	P Kosakowo K Chylonja	8	I Gdynia II Dębogórze	Penner Jadwiga
Strzebielno	P Luzino K Strzebielno	.	I Wejherowo II Kębłowo	Rozwadowicz Józef
Strzebielno	P Luzino K Strzebielno	.	I Wejherowo II Kębłowo	Wreze Wiktor
Strzelno	P K Łebcz	2	I Puck II Łebcz	Białk Andrzej
Strzelno	P K Łebcz	2	I Puck II Łubcz	Żelewski Józef
Strzecz	P Strzecz K Luzino	16	I Wejherowo II Strzecz	Miotk Feliks
Strzecz	P Strzecz K Luzino	16	I Wejherowo II Strzecz	Gmina kośc.

Morski

Czysty dochód katastralny mk	Ogólna powierzchnia w ha	Z tego w ha					Zakłady przemysłowe, hodowle	Uwagi
		ziemi ornej	łąki i pa- stwi- ska	lasów	Nieu- żytk., po- dwórza, drog i. t. d	wody		
638	247	127	45	50	15	.		
569	56	32	11	.	13	.		
780	72	46	19	.	7	.		
.	125		
.	50	45	.	.	5	.		
5683	556	287	253	.	15	.		
155	65	14	17	27	7	.		
824	257	109	41	41	66	.		
1128	110	81	27	.	2	.		
383	50	41	8	.	1	.		
379	218	133	45	15	.	35	cegielnia	
420	92	51	32	.	9	.		

Nazwa majątku telefon	P (poczta) K (stacja kolejowa)	Odległość od stacji kolejo- wej km	I. Sąd powiatowy II. Wójtostwo	Właściciel (dzierzawca)
Suchydwór tel. Chylonia 2	P Kossakowo K Chylonia	5	I Gdynia II Dębogóra	Leinweber Emil
Sulicice tel. Krokowo 1	P Starzyno K Sławoczyno	2	I Puck II Starzyno	Dębiński Ludwik
Swarzewo	P Swarzewo K Wielkawieś	1	I Puck II Swarzewo	Proena Leon
Śmiechowo tel. Wejherowo 253	P K Wejherowo	2	I Wejherowo II Wejherowo Zamek	Keyserlingk Henryk
Świechowo	P K Luzino	.	I Wejherowo II Luzino	Bury Klemens
Śwecino	P K Krokowo	6	I Puck II Lubocino	Konkel Otto
Śwecino	P K Krokowo	6	I Puck II Lubocino	Robakowski Paweł
Śwecino tel. Krokowo 9	P K Krokowo	6	I Puck II Lubocino	Till Robert
Śwecino	P K Krokowo	6	I Puck II Lubocino	Żydowicz Jan
Tępcz	P Wyszecino K Luzino	10	I Wejherowo II Strzepcz	Iglewski Franciszek Pankowski Zawada Kazimierz
Tłuczewo	P Strzepcz K Linja	.	I Wejherowo II Linja	Formela Jan
Tupadły	P K Łebcz	5	I Puck II Łebcz	Jeka Antoni

Morski

Czysty dochód katastralny mk	Ogólna powierzchnia w ha	Z tego w ha					Zakłady przemysłowe, hodowle	Uwagi
		ziemi ornej	łąki i pa- stwi- ska	lasów	Nieu- żytk., po- dwórza, dróg i. t. d.	wody		
1381	208	151	45	10	2	.	wyrób torfu	
5639	798	505	230	61	.	2	obora zarod. bydła czarno-biał. níz.	
583	57	47	4	.	6	.		
3258	815	227	60	.	.	17		
1645	341	273	24	37	6	1		należy do obw. gm. Robakowo
303	63	33	6	18	6	1		
503	147	97	17	26	1	6		
420	168	117	18	26	1	6		
500	160	121	15	20	1	7		
1363	374	270	23	78	3	.	młyn, tartak, piekarnia	
682	174	121	20	31	2	.		
136	69		

P o w i a t :

Nazwa majątku telefon	P (poczta) K (stacja kolejowa)	Odległość od stacji kolejowej km	I. Sąd powiatowy II. Wójtostwo	Właściciel (dzierzawca)
Tyłowo tel. Domatówko 3	P K Krokowo	10	I Puck II Lubocino	Frieböse Ernst
Warszkowo	P Zamostne K Wejherowo	.	I Wejherowo II Bolszewo	Skarb Państwa (Zrodowski)
Warszkowski Młyn	P Zamostne K Wejherowo	.	I Wejherowo II Bolszewo	Rackwitz H.
Wejherowo nadl.	P K Wejherowo	.	I Wejherowo II Wejherowo	Skarb Państwa Zarząd Lasów Państw.
Wejherowo	P K Wejherowo	.	I Wejherowo II Wejherowo	Gmina miejska Wejherowo
Wejherowo	P K Wejherowo	.	I Wejherowo II Wejherowo	Zakład dla nerwowo chorych
Wejherowo Zamek	P K Wejherowo	.	I Wejherowo II Wejherowo	Keyserlingk A.
Wiczlino	P K M. Kack	.	I Wejherowo II W. Kack	Warzewski Wincenty
Wielkawiś	P Swarzewo K Wielkawiś	.	I Puck II Swarzewo	Sruck Jan
Wielki Donimierz	P Szemud K Wejherowo	.	I Wejherowo II —	Dąbrowski Stefan
Witomino tel. M. Kack 8	P K Mały Kack	.	I Wejherowo II W. Kack	Skarb Państwa (Jacynowicz K.)
Wyspowo	P Gniewowo K Reda	7	I Wejherowo I Gniewowo	Skarb Państwa (Tessmar Aleksander)

Morski

Czysty dochód katastralny mk	Ogólna powierzchnia w ha	Z tego w ha					Zakłady przemysłowe, hodowle	Uwagi
		ziemi ornej	łąki i pastwiska	lasów	Nieużytk., poróżnia, dróg i t. d.	wody		
1887	858		
855	268	199	61	2	6	.	obora zarod. bydła czarno-biał. niz.	
414	110	56	12	37	2	3	młyn, tartak	
—	5042	262	113	4482	177	7		
354	278	181	10	.	137	.		
419	121	61	.	50	.	.		
9936	4259	156	104	3865	134	.	młyn, cegielnia	
243	55	52	1	1	1	.		
315	50		
298	197		
—	155	143	12	.	5	.		
—	68	50	4	.	14	.		należy do obwodu gm. Gniewowo

P o w i a t :

Nazwa majątku telefon	P (poczta) K (stacja kolejowa)	Odle- głość od stacji kolejo- wej km	I. Sąd powiatowy II. Wójtostwo	Właściciel (dzierzawca)
Wyszecino	P K Luzino	8	I Wejherowo II Luzino	Unruh Edmund
Wyszecino	P K Luzino	8	I Wejherowo II Luzino	Iglewski Stefan
Zakrzewo	P Niepoczłowice K Linja	.	I Wejherowo II Linja	Trepczyk Józef
Zakrzewo	P Niepoczłowice K Linja	.	I Wejherowo II Linja	Czaja Jan
Zamostne	P Zamostne K Zamostne I Wejherowo	13	I Wejherowo II Kębłowo	Ostrowska H.
Zelewó	P Zamostne K Zamostne I Wejherowo	4,5 13	I Wejherowo II Kębłowo	Grot Antoni
Zelewó	P Zamostne K Zamostne I Wejherowo	4,5 13	I Wejherowo II Kębłowo	Preiss August
Zelewó	P Zamostne K Zamostne I Wejherowo	4,5 13	I Wejherowo II Kębłowo	Zelewski Klemens
Żębłowo	P Smażyno K Luzino	16	I Wejherowo II Smażyno	Kurr August
Żębłowo	P Smażyno K Luzino	15	I Wejherowo II Smażyno	Leyk Jan
Zdrada tel. Puck 40	P K Puck	.	I Puck II —	Baniecki Teofil
Żarnowiec tel. Krokowo 3	P K Krokowo	.	I Puck II —	Skarb Państwa (Zipser Wiktor)

Morski

Czysty dochód katastralny mk	Ogólna powierzchnia w ha	Z tego w ha					Zakłady przemysłowe, hodowle	Uwagi
		ziemi ornej	łąki i pastwiska	lasów	Nieużytk., porządka, dróg i t. d.	wody		
—	200		
—	125		
63	59	17	.	.	42	.		
—	75		
799	153		
492	117	48	44	21	4	.		
220	77	30	28	9	11	.		
326	113	63	20	24	6	.		
563	61	29	25	4	3	.		
486	91	35	40	.	15	.	młyn	
1095	126	90	31	5	.	.		należy do obw. gm. Mechowa
4987	745	370	367	.	8	2	cegelnia, szusznarnia, hod. konia szlach. polkwi, reprod. uzn. ziemiopl.	

KORONĄ BIBLIOTEKI ROLNIKA POSTĘPOWEGO

sq:

1. Prof. Moczarskiego

„HODOWLA ZWIERZĄT”

w 3 tomach

zawierających ogółem 2.319 stronice druku,
1377 ilustracji w oprawie płóciennej i tłoczono-
nemi napisami tylko zł. 30.60

2. „*PODRĘCZNIK GOSPODARSTWA WIEJSKIEGO*”

praca zbiorowa prof. S. Miklaszewskiego, prof. Cz.
Skotnickiego, Dr. R. Dmochowskiego, prof. S. Biedrzyckiego,
Dr. M. Różańskiego i prof. W. Staniszkisa

wydanie trzecie

zawierający ogółem 750 stronice druku, 352
ilustracji, w oprawie płóciennej z tłoczono-
nymi napisami tylko zł. 24.00

3. Dr. Herrmann Burmester

„*DOKŁADNA GOSPODARKA W ROLI*”

wydanie drugie

zawierające ogółem 326 stronice druku, 58
ilustracji, w oprawie płóciennej z tłoczono-
nymi napisami tylko zł. 14.00

Książki wysyłamy tylko za zaliczeniem lub po poprze-
dkiem nadesłaniu należności. — Przy wpłatach z góry,
należność prosimy przysyłać pod adresem przekazem
pocztowym lub wysłać na nasz rachunek czekowy w Pocztowej Kasie Oszczędności w Poznaniu Nr. 204.461

POMORSKA DRUKARNIA ROLNICZA S. A.
TORUŃ, BYDGOSKA 56

Powiat: Sępólno

Landwirtschaftliche Grosshandels-gesellschaft ^{m.} _{b. H.}

Telefon zbiorowy nr. 28851

Gdańsk

Adr. teleg.: „Grossraiffeisen“

ODDZIAŁY: Pelplin - Starogard - Grudziądz - Świecie - Chojnice - Działdowo - Brodnica - Puck

==== Warsztaty reparacyjne maszyn w Brodnicy =====

wie
r te
Gos

Gł

Psz

Zyt

Jęc

Ow

Zier

Bur

In

Ko

By

Tr

O

STATYSTYKA POWIATU SĘPOLEŃSKIEGO.

Powierzchnia: 616 km². Miasta 3: Sepolno, Więcbork, Kamień Pom. Gminy wiejskie: 49. Obszary dworskie: 15. Ludność (podług spisu z r. 1921): 27.876, z tego w miastach: 7.407, na wsi 20.469. Mieszkańców na 1 km²: 45,3.

Gospodarstwa wiejskie (podług spisu z roku 1921).

Liczba gospodarstw : 3.351.

Powierzchnia ogólna gospodarstw wiejskich	: 60.022 ha
w tem ziemi orna	: 39.701 „
łąki	: 4.880 „
pastwiska stałe, połonimy i wrzosowiska	: 2.388 „
sady owocowe i ogrody warzywne	: 502 „
grunty w użytkowaniu leśnym	: 8.252 „
stawy, jeziora i torfowiska eksploatowane	: 2.131 „
pod zabudowaniami i drogami	: 820 „
nieużytki	: 1.348 „

Główne ziemiopłody (przeciętne roczne w pięcioleciu 1923/27)

Nazwa ziemiopłodu	powierzchnia obsiana w ha	ogólny zbiór w q = 100 kg
Pszenica	292,4	5.436,2
Żyto	14.483,2	201.805,4
Jęczmień	2.080,4	34.734,2
Owies	4.677,8	78.144,6
Ziemiaki	4.617,2	614.033,8
Buraki cukrowe	191,5	

Inwentarz żywy (podług spisu z roku 1927)

Konie:

Ogółem	poniżej 1 r.	od 1—3 lat	od 3—4 lat	4-letnie i starsze			
				ogółem	z tego		
6.127	305	875	504	4.443	ogierey 127	klacze 2.359	wałachy 1.937

Bydło rogate:

Ogółem	poniżej 1 r.	od 1—3 lat	3-letnie i starsze			
			ogółem	z tego		
19.135	4.582	4.071	10.482	117	buhaje 10.212	woły 153

Trzoda chlewna:

Ogółem	poniżej 6 miesięcy	od 6—10 miesięcy	10 miesięczne i starsze			
			ogółem	w tem		
26.003	17.083	4.932	3.988	200	knury 2.585	maciory i inne 1.203

Owce:

Ogółem	poniżej 1 roku	1 roczne i starsze				
		ogółem	z tego			
17.983	5.333	12.650	384	tryki 11.187	owce 1.079	barany

P o w i a t :

Nazwa majątku telefon	P (pocztą) K (stacja kolejowa)	Odległość od stacji kolejowej km	I. Sąd powiatowy II. Wójtostwo	Właściciel (dzierzawca)
Ciosek tel. Przepalkowo 4	P Przepalkowo K Obodowo	·	I Sępólno II Komierowo	Winter Juljusz
Chmielniki tel. Sępólno 62	P K Sępólno	·	I Sępólno II Sępólno	Wiedenhöft Marja
Dąbrówka	P Drożdżenica K Obkas	8	I Sępólno II Duża Cerkwica	Berendt Józef
Dąbrówka	P Drożdżenica K Obkas	8	I Sępólno II Duża Cerkwica	Burdick Bernard
Dąbrówka	P Drożdżenica K Obkas	8	I Sępólno II Duża Cerkwica	Pokrzywnicki Franc.
Dąbrówka	P Drożdżenica K Obkas	8	I Sępólno II Duża Cerkwica	Schliep Mateusz
Dąbrówka	P Drożdżenica K Obkas	8	I Sępólno II Duża Cerkwica	Schulz Leon
Dąbrówka	P Drożdżenica K Obkas	8	I Sępólno II Duża Cerkwica	Semrau II Józef
Dąbrówka	P Drożdżenica K Obkas	8	I Sępólno II Duża Cerkwica	Schulz Wojciech
Dąbrówka	P Drożdżenica K Obkas	8	I Sępólno II K Duża Cerkwica	Schulz Jan
Duża Cerkwica	P K Kamień	3	I Sępólno II Duża Cerkwica	Bratz Paweł
Duża Cerkwica	P K Kamień	3	I Sępólno II Duża Cerkwica	Kawczyński Józef

Sępólno

Czysty dochód katastralny mk	Ogólna powierzchnia w ha	Z tego w ha					Zakłady przemysłowe, hodowle	U w a g i
		ziemi ornej	łąki i pastwiska	lasów	Nieużytk., podwórza, dróg i. t. d.	wody		
1146	138	124	7	5	.	2	należy do obw. gm. Obodowo	
545	119	86	5	1	27	.	należy do obw. gm. Sępólno	
1065	128	108	16	3	1	..		
747	92	87	4	.	1	.		
1028	108	98	9	1	.	.		
615	63	52	9	2	.	.		
558	50		
644	71	58	5	5	3	.		
392	56	48	4	.	4	.		
409	53	43	8	.	2	.		
1098	110	99	10	.	.	1		
971	86	67	19	1	.	.		

P o w i a t :

Nazwa majątku telefon	P (poczta) K (stacja kolejowa)	Odległość od stacji kolejowej km	I. Sąd powiatowy II. Wójtostwo	Właściciel (dzierzawca)
Duża Cerkwica	P K Kamień	3	I Sępólno II D. Cerkwica	Schliep Jan
Duża Cerkwica	P K Kamień	3	I Sępólno II D. Cerkwica	Splonskowski Franc.
Duża Cerkwica	P K Kamień	3	I Sępólno II D. Cerkwica	Splonskowski Alojzy
Duża Cerkwica tel. Kamień Pom. 14	P K Kamień	3	I Sępólno II D. Cerkwica	Tarlach Paweł
Duża Cerkwica	P K Kamień	3	I Sępólno II D. Cerkwica	Weiland Jan
Duża Cerkwica	P K Kamień	3	I Sępólno II D. Cerkwica	Weiland Paweł
Duża Cerkwica	P K Kamień	3	I Sępólno II D. Cerkwica	Weiland Teodor
Duża Cerkwica	P K Kamień	3	I Sępólno II D. Cerkwica	Wegner Józef
Grochowiec tel. Sępólno 37	P Sępólno K Świdwie	.	I Sępólno II Sępólno	Müller Kurt
Iłowo	P Iłowo K Sępólno	8	I Sępólno II Iłowo	Marquardt Bogumił
Iłowo	P Iłowo K Sępólno	8	I Sępólno II Iłowo	Wilckens Anna
Iłowo	P Iłowo K Sępólno	8	I Sępólno II Iłowo	Maeck Gustaw

Sepolno

Czysty dochód katastralny mk	Ogólna powierzchnia w ha	Z tego w ha					Zakłady przemysłowe, hodowle	U w a g i
		ziemi ornej	łąki i pastwiska	lasów	Nieużytk., po dwórza, drog i t. d.	wody		
621	67	59	8	.	.	.		
443	51	45	5	.	1	.		
1695	110		
1501	150	149	.	.	1	.		
576	62	59	3	.	.	.		
409	70	57	2	.	11	.		
577	66	57	5	.	4	.		
505	60	51	7	.	2	.		
1048	188	144	3	.	.	.	należy do obw. gm. Sepolno	
219	75	38	33	4	.	.		
3852	1114	611	261	205	.	32	owczarnia użytkowa	
162	50	35	8	7	.	.		

Powiat:

Nazwa majątku telefon	P (poczta) K (stacja kolejowa)	Odległość od stacji kolejo- wej km	I. Sąd powiatowy II. Wójtostwo	Właściciel dzierzawca
Jazdrowo	P Iłowo K Sypniewo	7	I Sępólno II Iłowo	Bethke Augustyn
Jazdrowo	P Iłowo K Sypniewo	7	I Sępólno II Iłowo	Sieg Jan
Kamień	P K Kamień	.	I Sępólno II Kamień	Gmina kośc. (Daroń Tomasz)
Kamień	P K Kamień	.	I Sępólno II Kamień	Gmina miejska Kamień
Kamień	P K Kamień	.	I Sępólno II Kamień	Sobieszczyk Ignacy
Karolewo tel. Jastrzębiec k. Wię- corka 2	P Sitno K Ostrówek	1	I Więcbork II Jarzębiec	Łuczyński Wacław
Komierowo tel. Sępólno 66	P Przepalkowo K Obodowo	2	I Sępólno II Komierowo	Komierowski Tomasz
Lubcza	P K Sypniewo	3	I Więcbork II Sypniewo	Goede Henryk
Lubcza	P K Sypniewo	3	I Więcbork II Sypniewo	Gmina kośc. (Serówka)
Łudwikowo	P K Sypniewo	.	I Więcbork II Sypniewo	Kropp Otylia
Lutowo	P K Sępólno	7	I Sępólno II Lutowo	Kaiza Emil
Lutowo	P K Sępólno	7	I Sępólno II Lutowo	Kunca Jan

S e p o l n o

Czysty dochód katastralny mk	Ogólna powierzchnia w ha	Z tego w ha					Zakłady przemysłowe, hodowle	U w a g i
		ziemi ornej	łąki i pastwiska	lasów	Nieużytk., podwórza, dróg i t. d.	wody		
114	53	27	26	.	.	.		
59	50	16	28	4	2	.		
960	277	211	65	.	1	.		
870	238	120	105	5	1	7		
246	59	54	4	.	.	.		
2055	359	231	45	82	1	.		
7008	1243	660	206	376	4	2	gorzelnia, tartak, mleczarnia, suszarnia ziem., reprodukt. uzn. ziemiopłod., obora zarod. bydła czarno-biał. niz., hodowla konia szlachet. półkrwi	
519	119	64	15	.	1	39		
486	110	65	28	.	.	17		
296	97	44	11	42	.	.	należy do obw. gminy Sypniewo	
77	51	27	3	10	10	1		
230	117	30	5	.	2	42		

P o w i a t :

Nazwa majątku telefon	P (poczta) K (stacja kolejowa)	Odle- głość od stacji kolejo- wej km	I. Sąd powiatowy II. Wójtostwo	Właściciel (dzierzawca)
Lutowo	P K Sępólno	7	I Sępólno II Lutowo	Kunca Szczepan
Lutowo	P K Sępólno	7	I Sępólno II Lutowo	Gmina kośc. (Głosik)
Lutowo	P K Sępólno	7	I Sępólno II Mortęgi	Wenda Teofil
Lutówko	P K Sępólno	8	I Sępólno II Lutowo	Fenske Ryszard
Lutówko nadl.	P K Sępólno	8	I Sępólno II Lutowo	Skarb Państwa Zarz. Lasów Państw.
Mała Cerkwica	P K Kamień	.	I Sępólno II Płocicz	Błoch Bernard
Mała Cerkwica	P K Kamień	.	I Sępólno II Płocicz	Cyckowski Leonard
Mała Cerkwica	P K Kamień	.	I Sępólno II Płocicz	Flohr Teofil
Mała Cerkwica	P K Kamień	.	I Sępólno II Płocicz	Fröhlke Paweł
Mała Cerkwica	P K Kamień	.	I Sępólno II Płocicz	Kunca Jan I.
Mała Cerkwica	P K Kamień	.	I Sępólno II Płocicz	Meyer Piotr
Mała Cerkwica tel. Kamień Pom. 21.	P K Kamień	.	I Sępólno II Płocicz	Pokrzywnicki Jan

Sępólno

Czysty dochód katastralny mk	Ogólna powierzchnia w ha	Z tego w ha					Zakłady przemysłowe, hodowle	Uwagi
		ziemi ornej	łąki państwiska	lasów	Nieużytk., podwórza, dróg i t. d.	woda		
215	103	20	4	.	1	78		
243	82	57	24	1	.	.		
216	55	40	4	1	9	1		
950	108	58	20	30	.	.	młyn wodny	
21302	5841	192	447	4358	211	633		częściowo w pow. Chojnickim
330	51	46	4	4	1	.		
169	71	64	5	.	2	.		
501	52	48	4	.	1	.		
249	55	50	4	.	1	.		
1065	64	56	6	.	2	.		
327	62	56	4	.	2	.		
1587	150	120	25	.	.	5		

Powiat:

Nazwa majątku telefon	P (poczta) K (stacja kolejowa)	Odległość od- stacji kolejo- wej km	I. Sąd powiatowy II. Wójtostwo	Właściciel (dzierzawca)
Mała Cerkiew	P K Kamień	.	I Sępólno II Płocicz	Przytarski Bernard
Mała Cerkiew	P K Kamień	.	I Sępólno II Płocisz	Splonskowski Konrad
Niechorz	P Sępólno K Świdwie	3	I Sępólno II Komlerowo	Bleck Jan
Niechorz	P Sępólno K Świdwie	3	I Sępólno II Komlerowo	Lindenberg Rudolf
Niechorz tel. Sępólno 60	P Sępólno K Świdwie	2	I Sępólno II Komlerowo	Radtke Emil
Niechorz tel. Sępólno 32	P Sępólno K Świdwie	3	I Sępólno II Komlerowo	Szukalski Teodor
Nowe Wąldowo	P Wąldowo K Sępólno	12	I Sępólno II Wąldowo	Dahlke Dawid
Nowe Wąldowo	P Wąldowo K Sępólno	12	I Sępólno II Wąldowo	Gm. Nowe Wąldowo
Nowydwór tel. Więcbork 50	P K Więcbork	3	I Więcbork II Zakrzewek	Rux Emil
Nowydwór	P K Więcbork	3	I Więcbork II Zakrzewek	Pawłowski Franciszek
Nowydwór	P K Więcbork	3	I Więcbork II Zakrzewek	Tessmer Maks
Obkas	P Kamień K Obkas	.	I Sępólno II Orzelek	Hahn Teofil

Sepolno

Czysty dochód katastralny mk	Ogólna powierzchnia w ha	Z tego w ha					Zakłady przemysłowe, hodowle	Uwagi
		ziemi ornej	łąki i pastwiska	lasów	Nieużytk., porządki, dróg i t. d.	wody		
375	75	65	9		1	.		
336	51	44	5		2	.		
207	55	34	11	10	.	.		
438	66	43	19	.	4	.		
456	63	41	8	14	.	.		
357	112	58	22	31	1	.	cegielnia	
441	79	46	32	.	1	.		
385	114	66	13	35	.	.		
771	103	75	23	1	3	1		
495	85	30	23	10	18	4		
381	77	59	14	1	2	1		
306	99	76	19	3	1	.		

P o w i a t :

Nazwa majątku telefon	P (pocztą) K (stacja kolejowa)	Odległość od stacji kolejowej km	I. Sąd powiatowy II. Wójtostwo	Właściciel (dzierzawca)
Obkas	P Kamień K Obkas	.	I Sępólno II Orzełek	Lapke Mateusz
Obkas	P Kamień K Obkas	.	I Sępólno II Orzełek	Gmina kośc. (Pankau Józef)
Obkas	P Kamień K Obkas	.	I Sępólno II Orzełek	Pankau Jan I
Obkas	P Kamień K Obkas	.	I Sępólno II Orzełek	Pankau Jan II
Obkas	P Kamień K Obkas	.	I Sępólno II Orzełek	Papenfuss Lucjan
Obkas	P Kamień K Obkas	.	I Sępólno II Orzełek	Przybysz Władysław
Obkas	P Kamień K Obkas	.	I Sępólno II Orzełek	Schliep Antoni
Obkas	P Kamień K Obkas	.	I Sępólno II Orzełek	Senske Jan
Obkas	P Kamień K Obkas	.	I Sępólno II Orzełek	Stoliński Józef
Obkas	P Kamień K Obkas	.	I Sępólno II Orzełek	Wegner Lucjan
Olszewka tel. Przepalkowo 1	P Przepalkowo K Obodowo	3	I Sępólno II Komierowo	Stockmann Paweł
Orzełek	P K Kamień	5	I Sępólno II Orzełek	Dostatni

S e p o l n o

Czysty dochód katastralny mk	Ogólna powierzchnia w ha	Z tego w ha					Zakłady przemysłowe, hodowle	Uwagi
		ziemnej	łąki i pastwiska	lasów	Nieużytk., podwórza, dróg i t. d.	woda		
132	54	37	15	1	.	1		
432	101	68	14	19	.	.		
342	76	68	2	6	.	.		
405	68	60	.	6	1	1		
96	53	22	27	3	.	1		
300	82	52	17	11	2	.		
256	92	55	33	4	.	.		
306	100	73	20	7	.	.		
189	57	37	11	9	.	.		
375	105	89	15	1	.	.		
2508	330	285	15	12	11	7	gorzelnia, tartak, młyn wodny, repr. uzn. ziem.	
126	99	71	26	1	.	1	należy do obw. gm. Wałdówko	

P o w i a t :

Nazwa majątku telefon	P (poczta) K (stacja kolejowa)	Odle- głość od stacji kolejo- wej km	I. Sąd powiatowy II. Wójtostwo	Właściciel (dzierzawca)
Orzełek tel. Kamień Pom. 29	P K Kamień	5	I Sępólno II Orzełek	Cyckowski Ambroży
Orzełek	P K Kamień	5	I Sępólno II Orzełek	Hoppe Antoni
Orzełek	P K Kamień	5	I Sępólno II Orzełek	Mollus Jan
Orzełek	P K Kamień	5	I Sępólno II Orzełek	Szczukowski Antoni
Orzełek	P K Kamień	5	I Sępólno II Orzełek	Stenzel Rudolf
Orzełek	P K Kamień	5	I Sępólno II Orzełek	Weiland Leon
Pęperzyn	P Włęczbork K Pęperzyn	.	I Włęczbork II Jastrzębiec	Bigalke Erhard
Pęperzyn	P Włęczbork K Pęperzyn	.	I Włęczbork II Jastrzębiec	Bigalke Hulda
Pęperzyn	P Włęczbork K Pęperzyn	.	I Włęczbork II Jastrzębiec	Pahl Gustaw
Pęperzyn	P Włęczbork K Pęperzyn	.	I Włęczbork II Jastrzębiec	Krüger Juljusz
Pęperzyn	P Włęczbork K Pęperzyn	.	I Włęczbork II Jastrzębiec	Mahlke Emil
Pęperzyn	P Włęczbork K Pęperzyn	.	I Włęczbork II Jastrzębiec	Müller Wilhelm

Sępólno

Czysty dochód katastralny mk	Ogólna powierzchnia w ha	Z tego w ha					Zakłady przemysłowe, hodowle	Uwagi
		ziemiornej	łąki i pastwiska	łąsów	Nieużytk., podwórza, dróg i. t. d.	wody		
225	81	75	5	1	.	.		
309	56	53	1	1	1	.		
246	73	58	14	1	.	.		
162	69	61	7	1	.	.		
189	96	70	25	1	.	.		
69	65	39	25	1	.	.		
564	114	79	23	12	.	.		
702	88	79	4	5	.	.		
417	53	37	22	1	.	.		
246	53	30	24	1	.	.		
420	56	44	9	2	.	1		
447	64	47	13	4	1	.		

P o w i a t :

Nazwa majątku telefon	P (poczta) K (stacja kolejowa)	Odległość od stacji kolejo- wej km	I, Sąd powiatowy II. Wójtostwo	Właściciel (dzierzawca)
Pęperzyn	P Więcbork K Pęperzyn	•	I Więcbork II Jastrzębiec	Semrau Edward
Pęperzyn	P Więcbork K Pęperzyn	•	I Więcbork II Jastrzębiec	Jankowski Franc.
Pęperzyn	P Więcbork K Pęperzyn	•	I Więcbork II Jastrzębiec	Seehawer Emma
Pęperzyn	P Więcbork K Pęperzyn	•	I Więcbork II Jastrzębiec	Seehawer Hermann II
Pęperzyn	P Więcbork K Pęperzyn	•	I Więcbork II Jastrzębiec	Seehawer Henryk
Pęperzyn	P Więcbork K Pęperzyn	•	I Więcbork II Jastrzębiec	Seehawer Erhard
Pęperzyn	P Więcbork K Pęperzyn	•	I Więcbork II Jastrzębiec	Seehawer Emil
Pęperzyn	P Więcbork K Pęperzyn	•	I Więcbork II Jastrzębiec	Wolf Willi
Piaseczno	P K Sępólno	•	I Sępólno II Płocisz	Fedtke Wilhelm
Piaseczno	P K Sępólno	•	I Sępólno II Płocisz	Niemczyk Władysław
Płocisz	P K Kamień	•	I Sępólno II Płocisz	Berndt Marja
Płocisz	P K Kamień	•	I Sępólno II Płocisz	Bracke Bernard

Sępólno

Czysty dochód katastralny mk	Ogólna powierzchnia w ha	Z tego w ha					Zakłady przemysłowe, hodowle	U w a g i
		ziemi ornej	łąki i pastwiska	lasów	Nieużytk., podwórza, dróg i t. d.	wody		
489	66	57	6	.	.	3		
855	150	117	28	2	1	7		
867	100	74	24	1	1	.		
225	54	43	7	4	.	.		
351	52	46	4	2	.	.		
612	68	48	18	1	1	.		
507	92	75	13	4	.	.		
963	134	99	28	2	1	4		
546	87	70	16	.	1	.		
291	68	54	14	.	.	.		
687	82	78	3	.	.	.		
579	87	74	9	.	.	4		

P o w i a t :

Nazwa majątku telefon	P (poczta) K (stacja kolejowa)	Odległość od stacji- kolejo- wej km	I. Sąd powiatowy II. Wójtostwo	Właściciel (dzierzawca)
Płocisz	P K Kamień	.	I Sępólno II Płocisz	Kowalik Konrad
Płocisz	P K Kamień	.	I Sępólno II Płocisz	Nintz Oton
Płocisz	P K Kamień	.	I Sępólno II Płocisz	Rolbiecki Ksawery
Płocisz	P K Kamień	.	I Sępólno II Płocisz	Ziętak Piotr
Płosków	P K Sośno	5	I Sępólno II Sośno	Hoppe Edward
Płosków	P K Sośno	5	I Sępólno II Sośno	Pahl Jan
Płosków tel. Jastrzębiec 3	P K Sośno	5	I Sępólno II Sośno	Rathke Karol
Przepalkowo (Borówki) tel. Przepalkowo 3	P Przepalkowo K Obodowo	5	I Sępólno II Sośno	Dr. Heinrich Gerd
Przepalkowo tel. Przepalkowo 7	P Przepalkowo K Obodowo	5	I Sępólno II Sośno	Rasmus Walter
Rogalin tel. Jastrzębiec 1	P Jastrzębiec K Ostrowek	3	I Więcbork II Jastrzębiec	Foedisch Gustaw

KŁOSY JEDYNY ROLNICZY TYGODNIK NA POMORZU
T O R U Ń, UL. SIENKIEWICZA NR. 40

URZĘDOWY ORGAN POMORSKIEJ IZBY ROLNICZEJ ORAZ
WSZYSTKICH ORGANIZACJI ROLNICZYCH NA POMORZU

FACHOWE ARTYKUŁY NAJWYBITNIEJSZYCH AUTORÓW Z DZIEDZINY ROLNICTWA

S e p o l n o

Czysty dochód katastralny mk	Ogólna powierzchnia w ha	Z tego w ha					Zakłady przemysłowe, hodowle	Uwagi
		ziemi ornej	łąki i pastwiska	lasów	Nie-żytk., podwórza, dróg i. t. d.	wody		
300	55	43	7	.	5	.		
204	54	50	2	.	2	.		
582	69	62	5	.	2	.		
315	55	52	.	.	3	.		
519	64	45	19	.	.	.		
561	63	46	17	.	.	.		
750	87	67	19	.	1	.		
2751	397	150	88	156	3	.	owczarnia użytkowa	
2356	511	325	112	4	.	.	gorzelnia, owczarnia użytkowa	
2356	248	224	22	.	2	.	mleczarnia, owczarnia użytkowa	

POMORSKA DRUKARNIA ROLNICZA S. A.

W TORUNIU

wysyła na żądanie wyczerpujące oferty oraz projekty

P o w i a t :

Nazwa majątku telefon	P (poczta) K (stacja kolejowa)	Odległość od stacji kolejo- wej km	I. Sąd powiatowy II. Wójtostwo	Właściciel (dzierżawca)
Rogalin	P Jastrzębiec K Ostrowek	3	I Więcbork II Jastrzębiec	Stypa Mikołaj
Rostoki	P Jastrzębiec K Wysoka	2	I Więcbork II Suchorączek	Mahlzan Robert
Sępólno	P K Sępólno	.	I Sępólno II Sępólno	Gmina kośc. (Czarnecki Jan)
Sępólno	P K Sępólno	.	I Sępólno II Sępólno	Gmina miejska Sępólno
Sępólno	P K Sępólno	.	I Sępólno II Sępólno	Boettcher August
Sępólno	P K Sępólno	.	I Sępólno II Sępólno	Przybyłka
Sępólno	P K Sępólno	.	I Sępólno II Sępólno	Knack Karol
Sępólno	P K Sępólno	.	I Sępólno II Sępólno	Lüdtke i rodzeństwo
Sępólno	P K Sępólno	.	I Sępólno II Sępólno	Schwarz Gustaw
Sępólno	P K Sępólno	.	I Sępólno II Sępólno	Stolp Augustyn
Sępólno	P K Sępólno	.	I Sępólno II Sępólno	Wegner Adolf
Sępólno	P K Sępólno	.	I Sępólno II Sępólno	Wenda Marja

Sępólno

Czysty dochód katastralny mk	Ogólna powierzchnia w ha	Z tego w ha					Zakłady przemysłowe, hodowle	Uwagi
		ziemiornej	łąki i pastwiska	lasów	Nieużytk., porządów, dróg i. t. d.	wody		
630	53	47	6	.	.	.		
927	81	63	18	.	.	.		
—	129	110	4	.	15	.		
96	68	56	4	5	2	1		
395	60	38	3	19	.	.		
380	69	44	6	5	1	.		
482	54	44	9	.	1	.		
275	54	28	26	.	.	.		
304	61	36	24	.	1	.		
445	74	44	29	.	1	.		
362	61	44	16	.	1	.		
597	77	56	20	.	1	.		

Powiat:

Nazwa majątku telefon	P (poczta) K (stacja kolejowa)	Odległość od stacji kolejo- wej km	I. Sąd powiatowy II. Wójtostwo	Właściciel (dzierzawca)
Siedlisko tel. Sępólno 47	P Sępólno K Świdwie	·	I Sępólno II Sępólno	Przybyłka Franciszek
Sikorz tel. Sępólno 51	P K Sępólno	·	I Sępólno II Płocicz	Orland Ludwik
Sitno	P Sitno K Ostrówek	5	I Więcbork II Jastrzębie	Dickmann Gustaw
Sitno	P Sitno K Ostrówek	5	I Więcbork II Jastrzębie	Erdmann Emil I.
Sitno	P Sitno K Ostrówek	5	I Więcbork II Jastrzębie	Erdmann Gustaw I.
Sitno	P Sitno K Ostrówek	5	I Więcbork II Jastrzębie	Erdmann Gustaw II.
Sitno	P Sitno K Ostrówek	5	I Więcbork II Jastrzębie	Seehawer Jan
Sitno	P Sitno K Ostrówek	5	I Więcbork II Jastrzębie	Wegner Fryderyk
Skarpa tel. Sępólno 55	P K Sępólno	10	I Sępólno II Wałdowo	Prądyński Lucjan
Sošno	P K Sošno	·	I Więcbork II Sošno	Hinz Fryderyk
Sošno tel. Sošno 6	P K Sošno	·	I Więcbork II Sošno	Dr. Ketelholdt Fritz
Suchorączek tel. Więcbork 27	P K Więcbork	2,5	I Więcbork II Suchorączek	Kunkel Oton

S e p o l n o

Czysty dochód katastralny mk	Ogólna powierzchnia w ha	Z tego w ha					Zakłady przemysłowe, hodowle	U w a g i
		ziemi ornej	łąki i pa- stwi- ska	lasów	Nieu- żytk., po- dwórza, dróg i t. d.	wody		
380	69	57	9	4	3	.		
1421	294	231	52	7	1	3	reprod. uzn. ziemiopł.	
564	57	51	6	.	.	.		
267	56	42	8	6	.	.		
853	99	81	9	3	1	5		
315	87	53	10	24	.	.		
415	77	67	7	3	.	.		
302	52	42	5	5	.	.		
3975	418	339	75	.	2	2	obora zarod. bydł. czarno- biał. niz. hod. konia szlach. półkrwi, reprod. uzn. zie- miopł.	
487	52	41	10	.	1	.		
9870	1567	822	459	278	6	2	gorzelnia, obora zarod. bydła czarno-biał. niz. hod. konja szlach półkrwi, ow- czarnia użytkowa	
3243	383	302	76	.	4	.		

P o w i a t :

Nazwa majątku telefon	P (poczta) K (stacja kolejowa)	Odległość od stacji kolejowej km	I. Sąd powiatowy II Wójtostwo	Właściciel (dzierzawca)
Sypniewo	P K Sypniewo	•	I Więcbork II Sypniewo	Gmina kośc. (Sieg Jan)
Sypniewo tel. Sypniewo 1	P K Sypniewo	•	I Więcbork II Sypniewo	Wilckens Jürgen Hans
Sypniewo	P K Sypniewo	•	I Więcbork II Sypniewo	Serówka Franciszek
Śmiłowo	P K Więcbork	4	I Więcbork II Suchorączek	Bethke Emil
Śmiłowo tel. Więcbork 81	P K Więcbork	4	I Więcbork II Suchorączek	Kowalski Franciszek
Śmiłowo	P K Więcbork	4	I Więcbork II Suchorączek	Seehawer Reinhold
Trzciany tel. Sępolno 61	P K Sępolno	•	I Sępolno II Płocicz	Bothe Benno (Bniński)
Waldowo	P Waldowo K Sępolno	12	I Sępolno II Waldowo	Gmina kośc. (Januszewski H.)
Waldówko tel. Przepalkowo 2	P Przepalkowo K Obodowo	•	I Sępolno II Waldowo	Krieger Ulrich
Wielowicz	P Jastrzębiec K Wysoka	5	I Więcbork II Sośno	Bigalke Emil
Wielowicz tel. Jastrzębiec 7	P Jastrzębiec K Wysoka	5	I Więcbork II Sośno	Lockstaedt Karol
Wielowicz	P Jastrzębiec K Wysoka	5	I Więcbork II Sośno	Jerka K.

Sępólno

Czysty dochód katastralny mk	Ogólna powierzchnia w ha	Z tego w ha					Zakłady przemysłowe, hodowle	Uwagi
		ziemi ornej	łąki i pastwiska	lasów	Nieużytk., podwórza, dróg i t. d.	wody		
895	84	73	10	.	1	.		
15000	3526	1526	497	1371	20	115	gorzelnia, cegielnia, młeczarnia, owczarnia użytkowa	
295	96	64	19	12	1	.		
366	50	38	8	2	1	1		
741	84	65	14	3	2	.		
516	52	37	13	1	1	.		
3636	644	232	99	136	3	3	obora zarod. bydła czarno-biał. niz.	
867	133	109	23	.	1	.		
4227	415	300	87	20	5	3	gorzelnia, młeczarnia, owczarnia użytkowa	
702	70	49	20	.	1	.		
750	67	48	18	.	1	.		
1146	68	54	14	.	.	.		

P o w i a t :

Nazwa majątku telefon	P (poczta) K (stacja kolejowa)	Odle- głość od stacji kolejo- wej km	I. Sąd powiatowy II. Wójtostwo	Właściciel (dzierzawca)
Wielowicz	P Jastrzębiec K Wysoka	5	I Więcbork II Sošno	Pahl Richard
Wielowicz	P Jastrzębiec K Wysoka	5	I Więcbork II Sošno	Schmidt Alb.
Wielowiczek	P K Sošno	3	I Więcbork II Sošno	Bromund Artur
Wielowiczek	P K Sošno	3	I Więcbork II Sošno	Hoppe Paweł
Wielowiczek	P K Sošno	3	I Więcbork II Sošno	Seydak Jan
Wielowiczek	P K Sošno	3	I Więcbork II Sošno	Thesmer Karol
Więcbork	P K Więcbork	.	I Więcbork II Więcbork	Bracka Jan
Więcbork	P K Więcbork	.	I Więcbork II Więcbork	Cieślik Franciszek
Więcbork	P K Więcbork	.	I Więcbork II Więcbork	Gmina kośc.
Wiśniewa	P K Sępólno	6	I Sępólno II Lutowo	Bleck Heinrich
Wiśniewa	P K Sępólno	6	I Sępólno II Lutowo	Klawitter Emil
Wiśniewka	P K Sępólno	4	I Sępólno II Lutowo	Przybylski

Sepolno

Czysty dochód katastralny mk	Ogólna powierzchnia w ha	Z tego w ha					Zakłady przemysłowe, hodowle	Uwagi
		ziemi ornej	łąki i pastwiska	lasów	Nieużytk., podwórza, dróg i t. d.	wody		
444	51	44	6	.	.	1		
648	59	48	11	.	.	.		
501	67	50	11	.	6	.		
495	59	50	9	.	.	.		
465	51	35	16	.	1	.		
441	52	32	12	.	1	.		
326	61	42	17	2	.	.		
395	99	82	15	1	1	.		
1329	129	98	21	.	10	.		
267	71	60	8	.	2	1		
619	67	50	3	.	12	2		
477	61	46	8	7	.	.		

P o w i a t :

Nazwa majątku telefon	P (poczta) K (stacja kolejowa)	Odległość od stacji kolejo- wej km	I. Sąd powiatowy II. Wójtostwo	Właściciel (dzierzawca)
Witkowo	P K Kamień	8	I Sępólno II Orzełek	Hilgendorf Hans
Witkowo	P K Kamień	8	I Sępólno II Orzełek	Sprengel Paweł
Witkowo	P K Kamień	8	I Sępólno II Orzełek	Warmke Józef
Witkowo	P K Kamień	8	I Sępólno II Orzełek	Nickel Fryderyk
Witunia	P K Więcbork	1	I Więcbork II Zakrzewek	Borhardt Emil
Witunia tel. Więcbork 77.	P K Więcbork	1	I Więcbork II Zakrzewek	Schweizer Bolesław
Włościborz	P Włościborz K Sępólno	8	I Sępólno II Wałdowo	Gmina Włościborz
Wysoka	P Jastrzębiec K Wysoka	.	I Więcbork II Suchorączek	Krenz Reinhold
Wysoka	P Jastrzębiec K Wysoka	.	I Więcbork II Suchorączek	Pahl Hermann
Wysoka	P Jastrzębiec K Wysoka	.	I Więcbork II Suchorączek	Schmidt Karol II.
Wysoka	P Jastrzębiec K Wysoka	.	I Więcbork II Suchorączek	Schmidt Karol I.
Zakrzewek	P Więcbork K Zakrzewek	1	I Więcbork II Zakrzewek	Gehrt Otylia

S e p o l n o

Czysty dochód katastralny mk	Ogólna powierzchnia w ha	Z tego w ha					Zakłady przemysłowe, hodowle	Uwagi
		ziemi ornej	łąki i pa- stwi- ska	lasów	Nieu- żytk., po- dwórza, dróg i. t. d.	wody		
1158	355	258	66	30	1	.	owczarnia użytkowa	
264	51	46	5	.	.	.		
156	67	41	10	.	.	.		
189	53	42	11	.	.	.		
414	51	41	10	.	.	.		
873	183	155	27	.	1	.		
312	65	62	2	.	1	.		
576	53	40	12	.	1	.		
573	57	45	11	.	1	.		
561	67	47	18	1	1	.		
549	53	40	12	.	1	.		
513	75	40	24	1	1	.		

Powiat:

Nazwa majątku telefon	P (poczta) K (stacja kolejowa)	Odległość od stacji kolejo- wej km	I. Sąd powiatowy II. Wójtostwo	Właściciel (dzierzawca)
Zakrzewek	P Więcbork K Zakrzewek	I	I Więcbork II Zakrzewek	Gehrt Paweł
Zalesie tel. Drożdżenica	P Pamiętowo K Sępólno	II	I Sępólno II Wałdowo	Busse August
Zboże	P Więcbork K Wysoka	2	I Więcbork II Suchorączek	Bublitz Berta
Zboże	P Więcbork K Wysoka	3	I Więcbork II Suchorączek	Karau Arnold
Zboże	P Więcbork K Wysoka	I	I Więcbork II Suchorączek	Pahl August
Zboże	P Więcbork K Wysoka	3	I Więcbork II Suchorączek	Pahl Juljusz
Zboże	P Więcbork K Wysoka	2	I Więcbork II Suchorączek	Pahl Karol
Zboże	P Więcbork K Wysoka	4	I Więcbork II Suchorączek	Wanzlich Jan
Zboże	P Więcbork K Wysoka	2	I Więcbork II Suchorączek	Wiedehöft Bruno

POMORSKA DRUKARNIA ROLNICZA S. A. TORUŃ**DZIAŁ ARTYSTYCZNEJ LITOGRAFJI**

wykonuje druki luksusowe, akcje, papiery wartościowe, mapy, wykresy wielobarwne i t. p.

Sępólno

Czysty dochód katastralny mk	Ogólna powierzchnia w ha	Z tego w ha					Zakłady przemysłowe, hodowle	Uwagi
		ziemi ornej	łąki i pastwiska	lasów	Nieużytk., po-dwórza, dróg i t. d.	wody		
606	81	21	20	.	2	28		
654	80	61	18	.	1	.	reprod. uzn. ziemiopł.	
603	79	67	11	.	1	.		
558	61	51	6	.	4	.		
450	61	49	10	.	2	.		
693	90	76	13	.	1	.		
513	82	69	10	2	1	.		
718	104	94	7	1	2	.		
531	65	52	11	.	2	.		

POMORSKA DRUKARNIA ROLNICZA S. A.

TELEFON NR. 202

T O R U Ń

UL. BYDGOSKA 56

TELEFON 507-98 EKSPozytura w warszawie KOPERNIKA 30

DRUKARNIA — LITOGRAFJA — INTROLIGATORNIA — KARTONARNIA

„KŁOSY”

JEDYNY POLSKI TYGODNIK ROLNICZY NA POMORZU

KŁOSY ORGAN URZĘDOWY Pomorskiej Izby Rolniczej, Pomorskiego Towarzystwa Rolniczego (Kółek Rolniczych) Związku Rewizyjnego Spółdzielni Rolniczych, Związku Hodowców Koni, Owiec, Drobiu, Związku Plantatorów Buraków Cukrowych Wielkopolski i Pomorza oraz wszelkich organizacji roln. na Pomorzu

KŁOSY Tygodnik bogato ilustrowany z dodatkami: „Przyszłość Rolnictwa“, Organ Przynsposobienia Rolniczego Młodzieży, „Rolnik Spółdzielca“, Ilustrowany Dodatek Radjowy

KŁOSY Prenumerata roczna wynosi zł. 12.—, mies. 1.— zł.

KŁOSY Najlepszy organ ogłoszeniowy

KŁOSY Powinien czytać każdy rolnik dbający o podniesienie dochodowości z własnego gospodarstwa

REDAKCJA I ADMINISTRACJA: TORUŃ
TELEFON NR. 36 SIENKIEWICZA 40

ŻĄDAJCIE NUMERÓW OKAZOWYCH

Powiat: Starogard

Landwirtschaftliche Grosshandels-gesellschaft ^{m. b. H.}

Telefon zbiorowy nr. 28851

Gdańsk

Adr. telegr.: „Grossraiffeisen“

ODDZIAŁY: Pelplin - Starogard - Grudziądz - Świecie - Chojnice - Działdowo - Brodnica - Puck

=====
Warsztaty reparacyjne maszyn w Brodnicy
=====

19
1

G

Ps
Zy
Jec
Ow
Zie
Bu
In

By

Tr

O

STATYSTYKA POWIATU STAROGARDZKIEGO.

Powierzchnia : 1.055 km². Miasto 1 : Starogard.

Gminy wiejskie : 77. Obszary dworskie : 41. Ludność (podług spisu z roku 1921) : 62.400, z tego w miastach : 10.466, na wsi 51.934. Mieszkańców na 1 km² : 59,1.

Gospodarstwa wiejskie (podług spisu z r. 1921).

Liczba gospodarstw : 5.594

Powierzchnia ogólna gospodarstw wiejskich : 105.164 ha
 w tem ziemia orna : 48.013 „
 łąki : 6.232 „
 pastwiska stałe, połonimy i wrzosowiska . . : 3.413 „
 sady owocowe i ogrody warzywne : 625 „
 grunty w użytkowaniu leśnym : 35.318 „
 stawy, jeziora i torfowiska eksploatowane . : 4.667 „
 pod zabudowaniami i drogami : 2.392 „
 nieużytki : 4.504 „

Główne ziemiopłody

(Przeciętne roczne w pięcioleciu 1923/27):

Nazwa ziemiopłodu	powierzchnia obsiana w ha	ogólny zbiór w q = 100 kg
Pszenica	1.733,0	29.372,6
Żyto	14.576,4	194.325,8
Jęczmień	2.151,2	35.162,2
Owies	3.835,8	67.535,6
Ziemniaki	8.612,2	1.064.208,2
Buraki cukrowe	772,5	—

Inwentarz żywy (podług spisu z roku 1927)

Konie:

Ogółem	Poniżej 1 r.	od 1—3 lat	od 3—4 lat	4 letnie i starsze			
				ogółem	z tego		
					ogierey	klacze	wałachy
9.110	503	919	630	7.058	374	3.763	2.921

Bydło rogate :

Ogółem	Poniżej 1 r.	Od 1—3 lat	3 letnie i starsze			
			ogółem	z tego		
				buhaje	krowy	woły
20.707	4 382	3.557	12.768	161	12.541	66

Trzoda chlewna :

Ogółem	Poniżej 6 miesięcy	od 6—10 miesięcy	10 miesięczne i starsze			
			ogółem	z tego		
				knury	maciory	inne
27.271	17.799	5.144	4.328	298	2.894	1.136

Owce:

Ogółem	Poniżej 1 roku	1 roczne i starsze			
		ogółem	z tego		
			tryki	owce	barany
6.904	1.898	5.006	197	4.373	436

P o w i a t :

Nazwa majątku telefon	P (poczta) K (stacja kolejowa)	Odle- głość od- stacji kolejo- wej km	I. Sąd powiatowy II. Wójtostwo	Właściciel (dzierzawca)
Barłożno tel. Skórcz 37	P Barłożno K Mirotki i Majewo	· 2,5 5,5	I Starogard II Barłożno	Bolt Wincenty
Barłożno	P Barłożno K Mirotki i Majewo	· ·	I Starogard II Barłożno	Dunajski Izidor
Barłożno tel. Skórcz 50	P Barłożno K Mirotki i Majewo	· ·	I Starogard II Barłożno	Fankidejski Jan
Barłożno tel. Skórcz 38	P Barłożno K Mirotki i Majewo	· ·	I Starogard II Barłożno	Frost Aleksander
Barłożno tel. Skórcz 32	P Barłożno K Mirotki i Majewo	· ·	I Starogard II Barłożno	Glaza Marjan
Barłożno	P Barłożno K Mirotki i Majewo	· ·	I Starogard II Barłożno	Gmina kośc. (Szarafiński Ignacy)
Barłożno tel. Skórcz 48	P Barłożno K Mirotki i Majewo	· ·	I Starogard II Barłożno	Rolbiecki Piotr
Białochowo	P Borzechowo K Zblewo	4	I Starogard II Zblewo	Szarafin Franciszek
Białochówko tel. Zblewo 6	P K Zblewo	5	I Starogard II Zblewo	Grams Henryk
Bietowo tel. Lubichowo 3	P K Lubichowo	·	I Starogard II Lubichowo	Skarb Państwa (Suryń Jan)

TOWARZYSTWO WZAJEMNYCH UBEZPIECZEŃ

„SNOP” OD OGNIA I GRADOBICIA
POZNAŃ, UL. POCZTOWA Nr. 10

Telefon Nr. 3325 i 3125. — Korzystny system ubezpieczenia i warunki opłaty.

Starogard

Czysty dochód katastralny mk	Ogólna powierzchnia w ha	Z tego w ha					Zakłady przemysłowe, hodowle	Uwagi
		ziemi ornej	łaki i pastwiska	lasów	Nieużytk., porząd. dróg i t. d.	wody		
3038	206	194	10	.	2	.		
665	51	49	1	.	1	.		
575	54	50	2	.	2	.		
1493	185	173	10	.	2	.		
928	84	81	3	.	.	.		
1372	103	93	8	.	2	.		
808	63	61	1	.	1	.		
215	76	24	2	13	37	.		
1601	223	191	21	6	5	.		
—	874	705	137	.	7	1		

Pomorska Drukarnia Rolnicza S. A.

w Toruniu

Dział offsetowy

wykonuje afisze, plakaty reklamowe, ulotki,
etykiety barwne w masowych nakładach

P o w i a t :

Nazwa majątku telefon	P (poczta) K (stacja kolejowa)	Odległość od stacji kolejo- wej km	I. Sąd powiatowy II. Wójtostwo	Właściciel dzierzawca
Błądno nadl.	P Kasperus K Śliwice	13	I Starogard II Osiek	Skarb Państwa Zarząd Lasów Państw.
Bobowo	P K Bobowo	.	I Starogard II Bobowo	Skarb Państwa
Bobowo tel. Bobowo 5	P K Bobowo	.	I Starogard II Bobowo	Kahmann Wilhelm
Bobowo tel. Bobowo 12	P K Bobowo	.	I Starogard II Bobowo	Szandrach Leon
Borkowo tel. Morzeszczyn	P K Morzeszczyn	4	I Starogard II Rzeżęcin	Dr. Dirksen Klaus
Brzeźno	P K Swaróżyn	10	I Starogard II Rywałd	Ehlert Wojciech
Brzeźno	P K Swaróżyn	10	I Starogard II Rywałd	Karwatowski Albin
Brzeźno	P K Swaróżyn	10	I Starogard II Rywałd	Stobba Franciszek
Budy	P K Lubichowo	.	I Starogard II Lubichowo	Drywa Jan
Czarna Woda	P K Czarna Woda	.	I Starogard II Zawada	Kamiński Kazimierz
Czarna Woda	P K Czarna Woda	.	I Starogard II Zawada	Szturmowski Jan
Czarna Woda	P K Czarna Woda	.	I Starogard II Zawada	Sturmowski Walenty

Starogard

Czysty dochód katastralny mk	Ogólna powierzchnia w ha	Z tego w ha					Zakłady przemysłowe, hodowle	Uwagi
		ziemi ornej	łąki i pastwiska	lasów	Nieużytk., poróżnia, dróg i t. d.	wody		
3233	7381	94	85	6315	250	636		
—	120		
2620	147	132	14	.	1	.		
680	55	49	3	.	3	.		
9003	650	525	109	2	14	.	owczarnia użytkowa	
384	63	36	14	.	13	.		
427	84	43	12	.	29	.		
502	77	58	10	.	9	.		
622	66	59	4	.	3	.		
55	71	11	3	7	50	.		
52	75	10	3	10	52	.		
51	84	7	3	10	64	.		

Powiat:

Nazwa majątku telefon	P (poczta) K (stacja kolejowa)	Odległość od stacji kolejo- wej km	I. Sąd powiatowy II. Wójtostwo	Właściciel (dzierżawca)
Czarne	P Huta K Kaliska	•	I Starogard II Piece	Rekowski Marcin
Czarnylas	P K Pączewo	2	I Starogard II Czarnylas	Skarb Państwa
Ciecholewy	P K Starogard	12	I Starogard II Rywałd	Paleske Olof
Dąbrówka	P K Bobowo	4	I Starogard II Bobowo	Gmina kośc.
Drewniaczki nadl.	P K Zelgoszcz	2	I Starogard II Zelgoszcz	Skarb Państwa Zarząd Lasów Państw.
Freda	patrz Starogard			
Gąsiorki (Majewo) tel. Morzeszczyn 3	P Morzeszczyn K Majewo	2	I Starogard II Rzeżęcin	Frost Klara
Gąsiorki	P Morzeszczyn K Majewo	2	I Starogard II Rzeżęcin	Hoppe Józef
Gąsiorki tel. Morzeszczyn 18	P Morzeszczyn K Majewo	2	I Starogard II Rzeżęcin	Kasprowicz Franc.
Gąsiorki	P Morzeczo K Majewo	2	I Starogard II Rzeżęcin	Raduński Teofil
Gąsiorki	P Morzeczo K Majewo	2	I Starogard II Rzeżęcin	Rezmer Konrad
Gętomie	P Nowa Cerkiew K Morzeszczyn	•	I Starogard II N. Cerkiew	Gregorkiewicz Jan

Starogard

Czysty dochód katastralny mk	Ogólna powierzchnia w ha	Z tego w ha					Zakłady przemysłowe, hodowle	U w a g i
		ziemi ornej	łąki i pa- stwi- ska	lasów	Nieu- żytk., po- dwórza, dróg i. t. d.	wody		
116	52		
.	180	gorzelnia	
7764	993	503	46	417	9	43	reprod. uzn. ziemiopl.	
409	67	54	11	.	2	1		
4322	4745	223	55	3919	109	438		
4921	340	302	37	.	1	.		
258	55	46	6	.	3	.		
1341	97	88	8	.	1	.		
388	58	43	3	.	12	.		
787	63	53	8	.	2	.		
901	60	46	7	.	7	.		

P o w i a t :

Nazwa majątku telefon	P (poczta) K (stacja kolejowa)	Odległość od stacji kolejowej km	I. Sąd powiatowy II. Wójtostwo	Właściciel (dzierżawca)
Gętomie	P Nowa Cerkiew K Morzeszczyn	.	I Starogard II Nowa Cerkiew	Hildebrand Leon
Gętomie	P Nowa Cerkiew K Morzeszczyn	.	I Starogard II Nowa Cerkiew	Kamrowski Józef
Gętomie	P Nowa Cerkiew K Morzeszczyn	.	I Starogard II Nowa Cerkiew	Kurowski Franciszek
Gętomie	P Nowa Cerkiew K Morzeszczyn	.	I Starogard II Nowa Cerkiew	Malewski Władysław
Gętomie	P Nowa Cerkiew K Morzeszczyn	.	I Starogard II Nowa Cerkiew	Mykowski Jan
Grabowo	P K Pączewo	3	I Starogard II Czarnylas	Gmina kość.
Grabowo tel. Bobowo 8	P K Pączewo	3	I Starogard II Czarnylas	Samplawski Karol
Hermanowo	p a t r z S t a r o g a r d			
Huta	P Huta K Kaliska	7	I Starogard II Lubiki	Gmina kość. (Kamelon Jan)
Huta	P Huta K Kaliska	7	I Starogard II Lubiki	Kroll Emil
Iwiczno	P Piece K Kaliska	.	I Starogard II Piece	Prabucki Paweł
Jabłowo	P K Jabłowo	.	I Starogard II Jabłowko	Gmina kość.

Starogard

Czysty dochód katastralny mk	Ogólna powierzchnia w ha	Z tego w ha					Zakłady przemysłowe, hodowle	Uwagi
		ziemi ornej	łąki i pastwiska	lasów	Nieużytk., po dworze, drog i t. d.	wody		
1015	61	57	3	.	1	.		Jablówko
408	52	45	2	.	5	.		Jablówko
978	63	54	6	.	3	.		Jablówko
611	59	45	7	.	7	.		Karłowice
536	65	58	2	.	5	.		Klanin
685	102		Klonówka
1060	128	99	7	.	20	.	hod. konia szlach. półkrwi	Klonówka
								Kocotowo
59	62	30	22	.	4	1		Kocotowo
65	59	35	11	3	10	.		Kokoski
92	57	30	22	.	4	1		Kokoski
650	57	47	7	.	3	.		Kolick

Powiat:

Nazwa majątku telefon	P (poczta) K (stacja kolejowa)	Odległość od stacji kolejowej km	I. Sąd powiatowy II. Wójtostwo	Właściciel (dzierzawca)
Jabłowo tel. Starogard 24	P K Jabłowo	•	I Starogard II Jabłówko	Hertzberg (Ziehlke)
Jabłówko tel. Bobowo 7	P K Bobowo	•	I Starogard II Jabłówko	Łazarski Franciszek
Janowo	P K Pelplin	•	I Starogard II Nowa Cerkiew	Skarb Państwa
Karolewo	P Pinczyn K Pisienica	•	I Starogard II Zblewo	Tuchel Georg
Klaniny	P Huta K Osieczna	•	I Starogard II Osieczna	Połom Michał
Klonówka tel. Pelplin 26	P K Pelplin	•	I Starogard II Jabłówko	Gmina kośc.
Klonówka tel. Pelplin 28	P K Pelplin	•	I Starogard II Jabłówko	Rudowski Wacław
Kocborowo	P K Starogard	1	I Starogard II Starogard	Gmina Żabno
Kocborowo tel. Starogard 12	P K Starogard	1	I Starogard II Starogard	Wydział Krajowy Woj. Pomorskiego (Zakład Psychiatryczny)
Kokoszki	P K Starogard	2,5	I Starogard II Starogard	Gmina kośc.
Kokoszki tel. Starogard 37	P K Starogard	2,5	I Starogard II Starogard	Würtz Franciszek
Kolińcz	P K Starogard	4,5	I Starogard II Starogard	Pochert Wilhelm

Starogard

Czysty dochód katastralny mk	Ogólna powierzchnia w ha	Z tego w ha					Zakłady przemysłowe, hodowle	Uwagi
		ziemi ornej	łąki i pastwiska	lasów	Nieużytk., podwórza, dróg i t. d.	woda		
8061	992	667	98	206	6	15	gorzelnia	
1193	121	114	5	.	2	.		
75		należy do obw. Rożental
408	73	62	1	9	1	.		
48	77	7	6	39	25	.		
933	106	94	10	.	2	.		
—	722	obora zarod. bydła czarno-biał. niz., hod. konia szlach. półkrwi	
838	210		
2081	325	228	9	10	78	.		
836	93	88	5	.	.	.		
7967	917	534	80	282	21	.	gorzelnia, owczarnia użyt.	
233	82	62	15	4	1	.		

P o w i a t :

Nazwa majątku telefon	P (pocztą) K (stacja kolejowa)	Odległość od stacji kolejowej km	I. Sąd powiatowy II. Wójtostwo	Właściciel (dzierzawca)
Kolińcz tel. Starogard 229	P K Starogard	4	I Starogard II Starogard	Skarb Państwa (Negowski T.)
Kraż	P K Kraż	8	I Starogard II Nowa Cerkiew	Gmina Kraż
Królówlas tel. Morzeszczyn 11	P K Morzeszczyn	5	I Starogard II Majewo	Czarnowski Leon
Królówlas tel. Morzeszczyn 17	P K Morzeszczyn	5	I Starogard II Majewo	Kamiński Maksym.
Królówlas	P M Morzeszczyn	5	I Starogard II Majewo	Kamrowski Franc.
Królówlas	P K Morzeszczyn	5	I Starogard II Majewo	Kasprowicz Franc.
Królówlas	P K Morzeszczyn	5	I Starogard II Majewo	Kurowski Józef
Królówlas tel. Morzeszczyn 16	P K Morzeszczyn	5	I Starogard II Majewo	Płach Józef
Kulice tel. Pelplin 17	P K Pelplin	·	I Starogard II Nowa Cerkiew	Grabowska Anna
Kulice	P K Pelplin	·	I Starogard II Zawada	Nelka Witold
Leśna Huta nadl.	P K Czarnawoda	4	I Starogard II Zawada	Skarb Państwa Zarząd Lasów Państw.
Linowiec	P K Starogard	6	I Starogard II —	Chelkowski Bernard

Starogard

Czysty dochód katastralny mk	Ogólna powierzchnia w ha	Z tego w ha					Zakłady przemysłowe, hodowle	Uwagi
		ziemi ornej	łąki i pastwiska	lasów	Nieużytk., poróżnia, drogi i t. d.	wody		
2201	226	213	32	12	7	2	reprod. uznanych ziemiopł.	
187	56	32	24	.	.	.		
1832	155	136	13	.	6	.		
545	55	49	5	.	1	.		
842	51	40	6	.	5	.		
696	52	51	.	.	1	.		
769	83	65	4	.	14	.		
935	57	46	5	.	6	.		
5405	406	324	57	20	5	.		
929	115	87	9	1	18	.		
—	6993	156	124	6339	227	96		
638	100	74	20	.	6	.		

Powiat:

Nazwa majątku telefon	P (poczta) K (stacja kolejowa)	Odległość od stacji kolejo- wej km	I. Sąd powiatowy II. Wójtostwo	Właściciel (dzierzawca)
Linowiec	P K Starogard	.	I Starogard II —	Damaros Laura
Linowiec	P K Starogard	.	I Starogard II —	Frasch Maks
Linowiec	P K Starogard	.	I Starogard II —	Kleśniewski Władysł.
Linowiec	P K Starogard	.	I Starogard II —	Specht Franciszek
Lipinki tel. Pelplin 85	P Pelplin K Jabłowo	.	I Starogard II Jabłówko	Szukalski Stanisław
Lubichowo nadl.	P K Lubichowo	.	I Starogard II Lubichowo	Skarb Państwa Zarz. Lasów Państw.
Lubiki	P Huta K Czarnawoda	5	I Starogard II Lubiki	Górniewicz Michał
Miradowo tel. Zblewo 1	P Iblewo K Pisierenica	5	I Starogard II Zblewo	Müller Karol
Mirotki tel. Skórcz 47	P K Mirotki	.	I Starogard II Barłożno	Górski Jan
Mirotki	P K Mirotki	.	I Starogard II Barłożno	Merker Kurt
Mirotki	P K Mirotki	.	I Starogard II Barłożno	Śliwa Aniela
Młyńsk	P Piece K Kaliska	.	I Starogard II Piece	Naftiński Karol

Starogard

Czysty dochód katastralny mk	Ogólna powierzchnia w ha	Z tego w ha					Zakłady przemysłowe, hodowle	Uwagi
		ziemi ornej	łąki i pastwiska	lasów	Nieużytk., podwórza, drog i t. d.	wody		
914	162	139	18	3	2	.		
265	59	46	3	2	8	.		
382	96	58	20	14	4	.		
698	82	64	17	.	1	.		
739	134	92	30	1	5	6		
4409	5662	277	139	4902	190	153		
69	77	20	17	25	15	.		
5985	746	616	23	79	17	11	gorzelnia, owczarnia użytkowa	
2197	165	145	19	.	1	.	obora zarod. bydła czarn.-biał. níz.	
44	54	1	.	53	.	.		
762	56	46	9	.	4	.		
468	223	173	20	27	1	.	należy do obw. gm. Czarne	

Powiat:

Nazwa majątku telefon	P (poczta) K (stacja kolejowa)	Odległość od stacji kolejowej km	I. Sąd powiatowy II. Wójtostwo	Właściciel (dzierzawca)
Morzeszczyn tel. Morzeszczyn 1	P K Morzeszczyn	•	I Starogard II Rzeżęcin	Röhrig Ernst
Morzeszczyn	P K Morzeszczyn	•	I Starogard II Rzeżęcin	Rogaczewski Józef
Morzeszczyn	P K Morzeszczyn	•	I Starogard II Rzeżęcin	Żurek Jan
Nowa Cerkiew tel. Morzeszczyn 23	P Nowa Cerkiew K Morzeszczyn	•	I Starogard II Nowa Cerk.	Balewski Jan
Nowa Cerkiew	P Nowa Cerkiew K Morzeszczyn	•	I Starogard II Nowa Cerk.	Gmina kośc.
Nowa Cerkiew tel. Morzeszczyn 8	P Nowa Cerkiew K Morzeszczyn	•	I Starogard II Nowa Cerk.	Hasse Józef
Nowa Cerkiew	P Nowa Cerkiew K Morzeszczyn	•	I Starogard II Nowa Cerk.	Miklas Stanisław
Nowa Cerkiew	P Nowa Cerkiew K Morzeszczyn	•	I Starogard II Nowa Cerk.	Piernicki Aleksander
Nowa Cerkiew tel. Morzeszczyn 27	P Nowa Cerkiew K Morzeszczyn	•	I Starogard II Nowa Cerk.	Połom Walenty
Nowa Cerkiew tel. Morzeszczyn 20	P Nowa Cerkiew K Morzeszczyn	•	I Starogard II Nowa Cerk.	Wojnowski Franciszek
Nowawieś	P K Starogard	5	I Starogard II Rokoczyn	Gmina kośc. (Przanowski Stefan)
Nowawieś tel. Starogard 28	P K Starogard	5	I Starogard II Rokoczyn	Przanowski Stefan

Starogard

Czysty dochód katastralny mk	Ogólna powierzchnia w ha	Z tego w ha					Zakłady przemysłowe, hodowle	Uwagi
		ziemi ornej	łąki i pastwiska	lasów	Nieużytk., porośniętych, dróg i. t. d.	wody		
8067	542	489	28	20	4	1	obora zarod. bydła czarno-biał. niz.	
500	51	38	12	.	.	1		
487	59	42	7	.	10	.		
802	51	43	6	.	2	.		
1325	70		
3811	197	161	32	.	1	.	obora zarod. bydła czarno-biał. niz., chlewnia zar. reprodukcja uznanych ziemiołódów	
872	75	65	6	.	4	.		
1154	87	73	11	2	1	.		
750	56	48	7	.	1	.		
2579	141	123	16	.	2	.		
340	67	55	12	.	.	.		
4108	853	606	173	54	10	10	obora zarod. bydła czarno-biał. niz., hod. konia szlach. półkrwi, owczarnia użytkowa	

P o w i a t :

Nazwa majątku telefon	P (poczta) K (stacja kolejowa)	Odległość od stacji kolejowej km	I. Sąd powiatowy II. Wójtostwo	Właściciel (dzierzawca)
Nowe Borzechowo	P Borzechowo K Zblewo	8	I Starogard II Zblewo	Baranowski Stanisław
Okole	P K Starogard	4	I Starogard II „	Racki Paweł
Olsze Wyb.	P Nowa Cerkiew K Morzeszczyn	•	I Starogard II Nowa Cerk.	Piernicki Józef
Olsze Wyb.	P Nowa Cerkiew K Morzeszczyn	•	I Starogard II Nowa Cerk.	Wachowski Bogusław
Olszówka	P Morzeszczyn K Majewo	•	I Starogard II Rzężęcín	Staniszewski Józef
Osieczno nadl.	P K Osieczno	•	I Starogard II Osówek	Skarb Państwa Zarząd Lasów Państw.
Osówek	P K Szlachta	•	I Starogard II Osówek	Osowicka Pełagja
Osówek	P K Szlachta	•	I Starogard II Osówek	Osowski Józef
Owidz tel. Starogard 25.	P K Starogard	2,5	I Starogard II „	Dr. Hącia Kazimierz
Pązewo	P K Pązewo	•	I Starogard II Czarnylus	Gmina Kość

SPÓŁKA OSADNICZA w POZNANIU Sp. Akc.
dawn. BANK OSADNICZY Sp. Akc.

TELEFON Nr. 31-16

POZNAŃ

UL. GWARNA Nr. 18

I p.

instytucja upoważniona przez Min. Ref. Roln.
do parcelacji majątków ziemskich załatwia

PARCELACJE I WNIOSKI O WYŁĄCZENIE szybko - celowo - fachowo

Starogard

Czysty dochód katastralny mk	Ogólna powierzchnia w ha	Z tego w ha					Zakłady przemysłowe, hodowle	Uwagi
		ziemi ornej	łąki i pastwiska	lasów	Nieużytk., podwórza, dróg i t. d.	woda		
238	79	52	5	.	1	21		
225	74	60	11	.	3	.		
519	62	47	14	.	1	.		
756	70	37	32	.	1	.		
983	86	66	18	.	1	1	należy do obw. Gąsiorki	
3130	6894	153	149	6030	313	249		
110	52	19	2	.	.	31		
95	56	43	9	.	.	4		
.	543	obora zarod. bydła czarn. biał, niz. hod. konia szl. półkrwi, gorzelnia	
1235	74	51	18	.	5	.		

KŁOSY JEDYNY ROLNICZY TYGODNIK NA POMORZU
TORUŃ, UL. SIENKIEWICZA NR. 40

URZĘDOWY ORGAN POMORSKIEJ IZBY ROLNICZEJ ORAZ
WSZYSTKICH ORGANIZACJI ROLNICZYCH NA POMORZU

FACHOWE ARTYKUŁY NYJWYBITNIEJSZYCH AUTORÓW Z DZIEDZINY ROLNICTWA

P o w i a t :

Nazwa majątku telefon	P (poczta) K (stacja kolejowa)	Odległość od stacji kolejowej km	I. Sąd powiatowy II. Wójtostwo	Właściciel (dzierzawca)
Pączewo tel. Skórcz 49	P K Pączewo	•	I Starogard II Czarnylus	Laskowska Antonja
Pączewo	P K Pączewo	•	I Starogard II Czarnylus	Łangowska Monika
Pączewo	P K Pączewo	•	I Starogard II Czarnylus	Piłat Józef
Pinczyn	P Pinczyn K Pisienica	4	I Starogard II Pinczyn	Gmina kośc.
Pisienica tel. Zblewo 17	P Pinczyn K Pisienica	•	I Starogard II Zblewo	Hillar Franciszek
Płaczewo	P K Starogard	8	I Starogard II Kotyże	Glaser Amalja
Radziejewo tel. Zblewo 11	P Starogard K Pisienica	5,5	I Starogard II —	Grams Augustyn
Rombark	P K Pelplin	•	I Starogard II —	Brejska Walerja
Rombark	P K Pelplin	•	I Starogard II —	Czarnowski Jan
Rokocin tel. Starogard 47	P K Starogard	6	I Starogard II —	Haertlé
Rożental	P K Pelplin	•	I Starogard II —	Bładzki Alojzy
Rożental	P K Pelplin	•	I Starogard II —	Komorowski Bolesł.

Starogard

Czysty dochód katastralny mk	Ogólna powierzchnia w ha	Z tego w ha					Zakłady przemysłowe, hodowle	Uwagi
		ziemi ornej	łąki i pastwiska	lasów	Nieużytk., po dworze, drog i t. d.	wody		
1680	124	118	5	.	1	.		
1621	80	71	8	.	1	.		
—	58	48	10	.	.	.		
722	64		
—	180		
165	174	94	22	13	1	44		
5435	763	566	53	49	19	76		
2317	121	99	19	.	3	.		
2559	193	168	23	.	.	.		
—	169		
758	76	66	6	.	4	.		
761	57	55	.	.	2	.		

P o w i a t :

Nazwa majątku telefon	P (poczta) K (stacja kolejowa)	Odległość od stacji kolejowej km	I. Sąd powiatowy II Wójtostwo	Właściciel (dzierżawca)
Rożental	P K Pelpin	·	I Starogard II —	Sikorski Teofil
Rywałd	P K Starogard	7	I Starogard II —	Januchowski Jan
Rywałd tel. Starogard 258	P K Starogard	7	I Starogard II —	Kleina Robert
Rywałd	P K Starogard	7	I Starogard II —	Kłos Edward
Rywałd	P K Starogard	7	I Starogard II —	Kłos Stanisław
Rzeżęcin	P K Morzeszczyn	3	I Starogard II —	Bieliński Jen
Rzeżęcin tel. Morzeszczyn 9	P K Morzeszczyn	3	I Starogard II —	Nagórski Benjamin
Rzeżęcin tel. Morzeszczyn 23	P K Morzeszczyn	3	I Starogard II —	Wygocki Michał
Rzeżęcin tel. Morzeszczyn 15	P K Morzeszczyn	3	I Starogard II —	Ziółkowski Arkadiusz
Skórcz	P K Skórcz	·	I Starogard II Skórcz	Gmina kośc.
Skórcz tel. Skórcz 35	P K Skórcz	·	I Starogard II Skórcz	Raduński Aleksander
Skórcz	P K Skórcz	·	I Starogard II Skórcz	Rzóska Antoni

Starogard

Czysty dochód katastralny mk	Ogólna powierzchnia w ha	Z tego w ha					Zakłady przemysłowe, hodowle	Uwagi
		ziemi ornej	łąki i pastwiska	lasów	Nieużytk., podwórza, dróg i, t. d.	wody		
787	54	44	3	.	7	.		
1019	89	82	7	.	.	.		
2665	229	208	13	6	2	.		
1034	96	82	11	.	3	.		
649	50	43	6	.	1	.		
890	56	53	2	.	1	.		
1331	102	86	13	.	3	.		
949	62	57	4	.	1	.		
1147	89	79	9	.	1	.		
1170	147	107	3	31	6	.		
1069	104	81	13	.	10	.		
594	58	35	9	.	12	2		

P o w i a t :

Nazwa majątku telefon	P (poczta) K (stacja kolejowa)	Odległość od stacji kolejowej km	I. Sąd powiatowy II. Wójtostwo	Właściciel (dzierzawca)
Smoląg tel. Bobowo 6	P K Bobowo	3	I Starogard II Bobowo	Skarb Państwa (Chudzyński Franciszek)
Starogard	P K Starogard	.	I Starogard II Starogard	Gmina kośc.
Starogard	P K Starogard	.	I Starogard II Starogard	Gmina miejska Starogard
Starogard Szlach. tel. Starogard 103	P K Starogard	0,5	I Starogard II Starogard	Zaremba Kazimierz
Starogard (Freda)	P K Starogard	.	I Starogard II Starogard	Zaremba Kazimierz
Starogard (Hermanowo) tel. Starogard 41	P K Starogard	2	I Starogard II Starogard	Zaremba Kazimierz
Starylas tel. Starogard 250	P K Starogard	7	I Starogard II Rokoczyn	Dr. Wachowiak
Sucumin tel, Starogard 55	P Starogard K Pisenica	5	I Starogard II Rokoczyn	Albrecht Meta
Szpegawsk tel. Starogard 239	P K Starogard	7	I Starogard II Rywałd	Paleske Olof
Szteklinek	P K Starogard	9	I Starogard II Kotyże	Kisielewski Jarosław
Trzecińsk	P Godziszewo K Starogard	12	I Starogard II Rywałd	Brzeziński Jan
Trzecińsk	P Godziszewo K Starogard	12	I Starogard II Rywałd	Lewiński Anastazy

Starogard

Czysty dochód katastralny mk	Ogólna powierzchnia w ha	Z tego w ha					Zakłady przemysłowe, hodowle	Uwagi
		ziemi ornej	łąki i pastwiska	lasów	Nieuzytk., podwórza, dróg i t. d.	wody		
—	486	hod. konia szlach półkrwi, reprodukcja uzn. ziemiopłodów	
962	78		
1020	178		
4034	540	276	109	120	12	23		
1318	261	223	19	16	2	1	gorzelnia	
3540	352	339	1	9	3	.	obora zarod. bydła czarno-biał. niz. hod. konia szlach. półkrwi, reprodukcja uznanych ziemiopłodów	
624	125	67	40	4	5	5		
6907	848	592	108	119	14	21	owczarnia zarod. Merino-Precoce pod nadzorem P. I. R., gorzelnia, cegielnia	
7686	1145	427	128	550	63	46		
97	77	50	19	2	5	1		należy do obwo- du gm. Szteklina
586	70	49	13	.	8	.		
425	93	62	15	.	16	.		

P o w i a t :

Nazwa majątku telefon	P (poczta) K (stacja kolejowa)	Odległość od stacji kolejowej km	I. Sąd powiatowy II. Wójtostwo	Właściciel (dzierzawca)
Trzcіńsk	P Godziszewo K Starogard	12	I Starogard II Rywałd	Löschmann Eugen
Trzcіńsk	P Godziszewo K Starogard	12	I Starogard II Rywałd	Wiecki Stefan
Wda-Młyn	P Wda K Lubichowo	.	I Starogard II Lubichowo	Skarb Państwa
Wieck tel. Czarnawoda 7	P K Czarnawoda	.	I Starogard II Zawada	Dr. Typrowicz Wład.
Wielbrandowo tel. Skórcz 16	P K Skórcz	5	I Starogard II Skórcz	Fankidejski Bolesław
Wielbrandowo	P K Skórcz	.	I Starogard II Skórcz	Felski Tomasz
Wielbrandowo tel. Skórcz 36	P K Skórcz	.	I Starogard II Skórcz	Głaza Czesław
Wielbrandowo	P K Skórcz	.	I Starogard II Skórcz	Kowalski Franciszek
Wielbrandowo	P K Skórcz	.	I Starogard II Skórcz	Ostrowski Jan
Wielbrandowo	P K Skórcz	.	I Starogard II Skórcz	Steege Ferdynand
Wielki Bartel nadl.	P K Kaliska	6	I Starogard II —	Skarb Państwa Zarząd Lasów Państw.
Wirty nadl.	P Borzechowo K Zblewo	8	I Starogard II Osowo	Skarb Państwa Zarząd Lasów Państw.

Starogard

Czysty dochód katastralny mk	Ogólna powierzchnia w ha	Z tego w ha					Zakłady przemysłowe, hodowle	Uwagi
		ziemi ornej	łąki i pastwiska	lasów	Nieużytk., porządów, dróg i. t. d	wody		
862	130	105	20	4	1	.		
507	61	42	15	.	4	.		
102	110	48	55	.	2	5		
81	61	44	3	.	14	.	tartak	
1555	143	133	7	2	1	.		
424	57	44	11	.	2	.		
779	81	78	3	.	.	.		
653	68	52	14	.	2	.		
528	76	58	16	.	2	.		
481	106	83	19	.	4	.		
—	5939	114	45	5559	176	45		
—	4905	128	67	3977	241	491		

Powiat:

Nazwa majątku telefon	P (pocztą) K (stacja kolejowa)	Odległość od stacji kolejowej km	I. Sąd powiatowy II. Wójtostwo	Właściciel (dzierżawca)
Wolental tel. Skórcz 9	P K Pączewo	4	I Starogard II Skórcz	Horstmann Walter
Wolental	P K Pączewo	4	I Starogard II Skórcz	Skarb Państwa
Wolental	P K Pączewo	4	I Starogard II Skórcz	Splitter Adolf
Wysoka tel. Bobowo 18	P K Bobowo	5	I Starogard II Bobowo	Błęński Konrad
Wysoka	P K Bobowo	5	I Starogard II Bobowo	Głodny Jan
Wysoka tel. Bobowo 9	P Bobowo K Pączewo	5	I Starogard II Bobowo	Piński Bronisław
Wysoka	P K Bobowo	5	I Starogard II Bobowo	Stobba Teofil
Zblewo	P K Zblewo	.	I Starogard II Zblewo	Gmina kość.
Zblewo	P K Zblewo	.	I Starogard II Zblewo	Wolff Franciszek
Zduny	P K Swarozyn	5	I Starogard II —	Paleske Olof
Zielona Góra tel. Lubichowo 4	P K Lubichowo	.	I Starogard II —	Skarb Państwa
Zimne Zdroje	P K Czarnawoda	.	I Starogard II —	Gieldoń Marjan

Starogard

Czysty dochód katastralny mk	Ogólna powierzchnia w ha	Z tego w ha					Zakłady przemysłowe, hodowle	Uwagi
		zieml ornej	łąki i pa- stwi- ska	lasów	Nieu- żytk., po- dwórza, dróg i t. d.	wody		
3804	332	203	109	.	20	.	obora zarod. bydła czar- no-biał. niz.	
690	59	45	12	.	2	.		
1063	69	42	25	.	2	.		
684	70	61	7	.	2	.		
298	50	40	8	.	2	.		
2174	155	140	12	.	3	.		
564	70	59	9	.	.	2		
495	96	75	14	.	7	.		
367	86	66	8	.	4	8		
5256	451	279	47	90	25	17		
—	180		
273	77	27	32	13	3	2		

P o w i a t :

Nazwa majątku telefon	P (pocztą) K (stacja kolejowa)	Odległość od stacji kolejowej km	I. Sąd powiatowy II. Wójtostwo	Właściciel dzierzawca
Zimne Zdroje	P K Czarnawoda	·	I Starogard II —	Giełdoń Teodor
Zimne Zdroje	P K Czarnawoda	·	I Starogard II —	Krzyżon Walerjan
Zimne Zdroje	P K Czarnawoda	·	I Starogard II —	Prill Maks
Żabianki	P Starogard K Bobowo	4	I Starogard II Bobowo	Chmielecki Józef
Żabno tel. Starogard 263	P Starogard K Żabno	·	I Starogard II Bobowo	Duwe Gustaw
Żabno	P Starogard K Żabno	·	I Starogard II Bobowo	Kończal Franciszek

POMORSKA DRUKARNIA ROLNICZA S. A.

TELEFON NR. 202

T O R U Ń

UL. BYDGOSKA 56

TELEFON 507-98 EKSPozytura w Warszawie KOPERNIKA 30

DRUKARNIA — LITOGRAFJA — INTROLIGATORNIA — KARTONARNIA

STAROGARD

Czysty dochód katastralny mk	Ogólna powierzchnia w ha	Z tego w ha					Zakłady przemysłowe, hodowle	Uwagi
		ziemi ornej	łąki i pastwiska	lasów	Nieużytk., porządka, dróg i t. d.	wody		
207	75	25	32	13	3	2		
93	60	10	4	5	40	1		
330	136	40	35	22	28	11		
487	154	104	8	32	1	9		
840	132	105	24	.	2	1		
581	77	60	7	.	10	.		

Pomorska Drukarnia Rolnicza S. A.

w Toruniu

Dział kartoniarSKI

wykonuje wszelkiego rodzaju kartoniki i opakowania od najskromniejszych do wykwinnych.

POMORSKA DRUKARNIA ROLNICZA

Sp. Akc.

Telefon 202

w **Toruniu**

Bydgoska 56

Ekspozytura: Warszawa, Kopernika 30, tel. 507-98.

Szybko

Gustownie

Dokładnie



wykonujemy wszelką powierzoną
nam pracę. Specjalność nasza:
dzieła rolnicze. Posiadamy na skła-
dzie własne wydawnictwa dzieł
i tabel rolniczych.

Drukarnia - Litografia - Introligatornia - Kartonarnia

Powiat: Świecie

Landwirtschaftliche Grosshandels-gesellschaft ^{m.} b. H.

Telefon zbiorowy nr. 28851

Gdańsk

Adr. teleg.: „Grossraiffeisen“

ODDZIAŁY: Pelplin - Starogard - Grudziądz - Świecie - Chojnice - Działdowo - Brodnica - Puck

=====
Warsztaty reparacyjne maszyn w Brodnicy
=====

Ob
sta
Go

Gł

Psze
Żyto
Jęcz
Owi
Zien
Bura

Inw
Kon

Byc

Trz

Ow

STATYSTYKA POWIATU ŚWIECKIEGO.

Powierzchnia: 1670 km². Miasta 2: Świecie, Nowe. Gminy wiejskie: 153. Obszary dworskie: 68. Ludność (podług spisu z r. 1921): 83.138, z tego w miastach: 10.611, na wsi 72.527. Mieszkańców na 1 km²: 49,8.

Gospodarstwa wiejskie (podług spisu z roku 1921).

Liczba gospodarstw : 9.682.

Powierzchnia ogólna gospodarstw wiejskich . . .	: 163.743 ha
w tem ziemi orna	: 76.317 „
łąki	: 11.403 „
pastwiska stałe, połonimy i wrzosowiska . . .	: 4.395 „
sady owocowe i ogrody warzywne	: 1.774 „
grunty w użytkowaniu leśnym	: 58.709 „
stawy, jeziora i torfowiska eksploatowane . .	: 3.531 „
pod zabudowaniami i drogami	: 2.895 „
nieużytki	: 4.719 „

Główne ziemiopłody (przeciętne roczne w pięcioleciu 1923/27)

Nazwa ziemiopłodu	powierzchnia obsiana w ha	ogólny zbiór w q = 100 kg
Pszenvica	2.050,6	34.837,0
Żyto	27.623,6	332.812,8
Jęczmień	4.149,2	65.646,6
Owies	4.779,0	81.587,6
Ziemniaki	13.530,6	1 743.580,6
Buraki cukrowe	1.261,2	

Inwentarz żywy (podług spisu z roku 1927)

Konie:

Ogółem	poniżej 1 r.	od 1—3 lat	od 3—4 lat	4-letnie i starsze			
				ogółem	z tego		
15.943	772	1.676	1.088	12.407	ogierzy 487	kłaczce 6.451	wałachy 5.469

Bydło rogate:

Ogółem	poniżej 1 r.	od 1—3 lat	ogółem	3-letnie i starsze		
				z tego		
				buhaje	krowy	woły
34.774	6.580	5.549	22.645	237	22.170	238

Trzoda chlewna:

Ogółem	poniżej 6 miesięcy	od 6—10 miesięcy	ogółem	10 miesięczne i starsze		
				w tem		
				knury	maciory	i inne
53.735	33.642	11.820	8.273	304	4.523	3.446

Owce:

Ogółem	poniżej 1 roku	ogółem	1 roczne i starsze		
			z tego		
			tryki	owce	barany
12.965	3.023	9.942	779	8.407	756

Powiat:

Nazwa majątku telefon	P (poczta) K (stacja kolejowa)	Odległość od- stacji kolejo- wej km	I. Sąd powiatowy II. Wójtostwo	Właściciel (dzierżawca)
Bagniewko	P Suszkowo K Parlin	3,5	I Świecie II Luszkówko	Höhr Fryderyk
Bąkowo tel. Warlubie 31	P K Warlubie	2	I Świecie II Bąkowo	Gerlich Fryderyk
Bąkowski młyn	P K Warlubie	5	I Świecie II Bąkowo	Lichtenstein L.
Belno tel. Laskawice 8	P K Laskowice	4	I Świecie II Sulnowo	Parczewski Tadeusz
Biała	P K Laskowice	4	I Świecie II Taszewo	patrz Taszewo
Białe Błoto	P K Dubielno	3	I Świecie II Rulewo	Stein Gustaw
Błądzim	P Błądzim K Lniano	7	I Świecie II Wierzchlas	Belau Fryderyka
Bratwin	P Grudziądz K Dragasz	6	I Świecie II Niem. Stwolno	Franz Marja
Bratwin	P Grudziądz K Dragasz	6	I Świecie II Niem. Stwolno	Herzberg Alma
Bratwin	P Grudziądz K Dragasz	6	I Świecie II Niem. Stwolno	Siebrandt Hermann

TOWARZYSTWO WZAJEMNYCH UBEZPIECZEŃ

„SNOP“ OD OGNIA I GRADOBICIA
POZNAŃ, UL. POCZTOWA Nr. 10

Telefon Nr. 3325 i 3125. — Korzystny system ubezpieczenia i warunki opłaty.

Ś w i e c i e

Czysty dochód katastralny mk	Ogólna powierzchnia w ha	Z tego w ha					Zakłady przemysłowe, hodowle	Uwagi
		ziemi ornej	łąki i pastwiska	lasów	Nieżytk., porośniętych, dróg i. t. d.	wody		
435	55	54	.	.	1	.		
6439	834	402	51	360	21	1	gorzelnia, owczarnia zarodowa Merino-Precoce pod nadz. P. I. R. hod. konia zimnokr.	
105	60	45	5	.	10	.	tartak parowy młyn wodny i parowy	należy do obw. Bąkowo
4914	598	369	67	153	2	7	gorzelnia	

patrz Taszewo

144	96	4	12	73	1	6	młyn	
225	57	36	20	1	.	.		
1473	59	49	9	.	1	.		
1484	65	48	16	1	.	.		
1775	67	53	13	.	1	.		

POMORSKA DRUKARNIA ROLNICZA S. A.

W TORUNIU

wysyła na żądanie wyczerpujące oferty oraz projekty

Powiat:

Nazwa majątku telefon	P (poczta) K (stacja kolejowa)	Odległość od stacji kolejo- wej km	I. Sąd powiatowy II. Wójtostwo	Właściciel (dzierżawca)
Bratwin	P Grudziądz K Dragasz	6	I Świecie II N. Stwolno	Zarząd Wisły
Brzemiona tel. Lniano 1	P K Lniano	7	I Świecie II Brzemiona	Nitykowski Grollen
Budyń tel. Bukowiec Pom. 19	P Przysiersk K Bukowiec	6	I Świecie II Siemkowo	Mezner Hermann
Czapelki	P Wiąg K Świecie	7	I Świecie II G. Sartawice	Gawęda Wawrzyniec
Dąbrowa nadl.	P K Jeżewo	2	I Świecie II Dąbrowa	Skarb Państwa Zarząd Lasów Państw.
Dąbrówka tel. Drzycim 20	P K Drzycim	3	I Świecie II Siemkowo	Ohl Michał
Dólsk	P K Drzycim	6	I Świecie II Lubochin	Kruszelnicki Włodzim.
Dólsk tel. Laskowice 15	P K Drzycim	6	I Świecie II Lubochin	Claus Emil
Dragasz	P K Drzycim	2	I Świecie II W. Lubień	Krzemieńska Wikt.
Dragasz	P K Drzycim	2	I Świecie II W. Lubień	Köpfer Bernhard
Dragasz	P K Drzycim	2	I Świecie II W. Lubień	Tiarht Leonard
Drozdowo	P K Terespol	3	I Świecie II P. Konopat	Korthals Otto

Ś w i e c i e

Czysty dochód katastralny mk	Ogólna powierzchnia w ha	Z tego w ha					Zakłady przemysłowe, hodowle	U w a g i
		ziemi ornej	łąki i pastwiska	lasów	Nieużytk., porządów, dróg i. t. d.	wody		
1969	163	.	19	50	18	76		
1804	536	411	35	88	2	.	gorzelnia	
1399	378	292	69	.	.	17		
600	53	44	7	2	.	.		
8767	6658	71	100	6248	190	49		
547	86	81	4	.	1	.		
194	63	42	8	.	13	.		
763	102	94	6	.	2	.		
780	55	37	15	.	3	.		
1454	50	32	15	.	3	.		
884	57	40	12	.	5	.		
406	50	43	3	.	4	.		

P o w i a t :

Nazwa majątku telefon	P (poczta) K (stacja kolejowa)	Odległość od stacji kolejo- wej km	I. Sąd powiatowy II. Wójtostwo	Właściciel (dzierzawca)
Drzycim	P K Drzycim	1	I Świecie II Wery	Gmina kośc.
Drzycim	P K Drzycim	1	I Świecie II Wery	Kruczyński Maksym.
Drzycim	P K Drzycim	1	I Świecie II Wery	Szrayda Jan
Dworzysko	P Gruczno K Przechowo	6	I Świecie II Gruczno	Czarski Henryk
Dworzysko tel. Gruczno 27	P Gruczno K Przechowo	6	I Świecie II Gruczno	Döhring Maks
Dworzysko	P Gruczno K Przechowo	6	I Świecie II Gruczno	Wichert Joanna
Dziki	P Więg K Świecie	7	I Świecie II Górne Sartawice	Skarb Państwa
Dziewięć Włók	P Grudziądz K Górna Grupa	11	I Świecie II Niem. Stwolno	Resenfeld Alfred
Gacki	P K Drzycim	2	I Świecie II Lubochin	Domachowski Teofil
Gacki	P K Drzycim	2	I Świecie II Lubochin	Gretkowski Bronisl.
Gajewo	P K Twardagóra	6	I Świecie II Nowe Mieliwo	Knospel Ernst
Gajewo	P K Twardagóra	6	I Świecie II Nowe Mieliwo	Wiśniewski Feliks

Świecie

Czysty dochód katastralny mk	Ogólna powierzchnia w ha	Z tego w ha					Zakłady przemysłowe, hodowle	Uwagi
		ziemi ornej	łąki i pastwiska	lasów	Nieużytk., podwórza, dróg i t d.	woda		
523	88	76	10	.	2	.		
401	54	51	2	.	1	.		
420	59	52	5	.	2	.		
596	56	25	5	.	26	.		
386	74	61	9	1	3	.		
1040	62	32	12	31	18	.		
2911	418	393	23	.	2	.	gorzelnia	
1767	55	42	12	.	1	.		
247	52	33	12	.	7	.		
235	50	40	8	.	2	.		
131	111	47	58	.	6	.		
139	85	23	7	4	1	49		

P o w i a t :

Nazwa majątku telefon	P (poczta) K (stacja kolejowa)	Odległość od stacji kolejowej km	I. Sąd powiatowy II. Wójtostwo	Właściciel (dzierzawca)
Gajewo	P K Twardagóra	6	I Świecie II Nowe Mieliwo	Arens Emma
Gajewo	P K Twardagóra	6	I Świecie II Nowe Mieliwo	Wiśniewski Franc.
Gajewo	P K Twardagóra	6	I Świecie II Nowe Mieliwo	Suwalski Edmund
Gawroniec tel. Terespol 5	P Różanna K Poledno	2	I Świecie II Poledno	Hoffmeyer Otto
Gołuszyce	P K Pruszcz	3	I Świecie II Luskówko	Otto Walter
Gołuszyce	P K Pruszcz	3	I Świecie II Luskówko	Stachurski Antoni
Górne Sartawice	P Sartawice K Świecie	8	I Świecie II Górne Sartawice	Skarb Państwa
Grabowo	P Topolno K Kotomierz	13	I Świecie II Topolno	Skarb Państwa (Wysocki Wacław)
Gródeczek	P K Laskowice	3	I Świecie II Lubochin	Sanne Emil
Gródeczek tel. Drzycim 11	P K Laskowice	3	I Świecie II Lubochin	Grunow Karol
Grabowa Buchta tel. Laskowice 10	P K Laskowice	7	I Świecie II Osie	Block Herbert
Grabówko	P Topolno K Pruszcz	11	I Świecie II Topolno	Zóltowski Juljan

Świecie

Czysty dochód katastralny mk	Ogólna powierzchnia w ha	Z tego w ha					Zakłady przemysłowe, hodowle	Uwagi
		ziemi ornej	łąki i pastwiska	lasów	Nieużytk., podwórza, dróg i t. d.	wody		
406	168		
139	85	64	2	17	2	.		
190	57		
5121	949	800	51	34	31	20	gorzelnia, mleczarnia, obora zarod. bydła czarno — biał. niz.	
353	59	15	5	.	39	.		
726	60	58	.	.	2	.		
14598	2953	660	161	2055	34	43	gorzelnia, suszarnia ziemniaków.	
3394	237	81	87	43	23	3	stadnina konia pełnej krwi angielskiej.	
187	114	79	.	.	35	.		
2666	482	385	19	69	10	.		
479	106	95	6	.	.	5	gorzelnia	
458	54	33	16	.	5	.		

P o w i a t :

Nazwa majątku telefon	P (poczta) K (stacja kolejowa)	Odległość od stacji kolejo- wej km	I. Sąd powiatowy II. Wójtostwo	Właściciel (dzierzawca)
Gruczno	P Gruczno K Parlin	5	I Świecie II Gruczno	Brodendorf Selma
Gruczno	P Gruczno K Parlin	5	I Świecie II Gruczno	Priebe Joanna
Gruczno	P Gruczno K Parlin	5	I Świecie II Gruczno	Kuchenbecker Alice
Gruczno	P Gruczno K Parlin	5	I Świecie II Gruczno	Carsten Roman
Gruczno tel. Gruczno 31	P Gruczno K Parlin	5	I Świecie II Gruczno	Gmina kośc. (Czajkowski Jan)
Gruczno tel. Gruczno 2	P Gruczno K Parlin	5	I Świecie II Gruczno	Pauly Hans
Grupa	P K Grupa	2	I Świecie II Grupa	Ewert Franciszek
Grupa	P K Grupa	2	I Świecie II Grupa	Ewert Wilhelm
Grupa	P K Grupa	2	I Świecie II Grupa	Foth Franciszek
Grupa	P K Grupa	2	I Świecie II Grupa	Tiarht Henryk
Grupa	P K Grupa	2	I Świecie II Grupa	Kruk Alojzy
Grupa Dolna	P K Grupa	2	I Świecie II Grupa	Wenske Teodor

Ś w i e c i e

Czysty dochód katastralny mk	Ogólna powierzchnia w ha	Z tego w ha					Zakłady przemysłowe, hodowle	U w a g i
		ziemi ornej	łąki i pastwiska	lasów	Nieużytk., porządów, dróg i t. d.	wody		
1067	66	44	15	.	7	.		
1169	62	35	27	.	.	.		
387	50	39	4	.	7	.		
945	82	60	4	.	18	.		
1469	100	56	22	.	22	.		
1342	114	100	12	2	.	.		
864	53	21	11	10	11	.		
765	72	29	11	26	5	1		
453	53	13	7	33	.	.		
495	60	27	9	14	10	.		
645	77	31	10	36	.	.		
990	61	30	13	5	13	.		

P o w i a t :

Nazwa majątku telefon	P (pocztą) K (stacja kolejowa)	Odległość od stacji kolejo- wej km	I. Sąd powiatowy II. Wójtostwo	Właściciel (dzierżawca)
Huta	P K Dubielno	2	I Świecie II Rulewo	Manke Ludwik
Jarzębieniec tel. Bukowiec 8	P Przysiersk K Drzycim	7	I Świecie II Lubochin	Struwe Paweł
Jastrzębie tel. Drzycim 6	P Drzycim K Jastrzębie	.	I Świecie II Wery	Dettmering Wiktor
Jaszcz	P Osie K Kwiatki	1	I Świecie II Laskowice	Ohme Kurt
Jaszcz tel. Osie 4	P Osie K Kwiatki	1	I Świecie II Laskowice	Olszewski Janusz
Kawęcin tel. Bukowiec 2	P Krupocin K Drzycim	7	I Świecie II Siemkowo	Leśkiewicz Jerzy
Kończyce tel. Nowe 100	P K Nowe	2	I Nowe II Kończyce	Wojnowski Stanisław
Kosowo tel. Gruczno 20	P Gruczno K Przechowo	5	I Świecie II Kosowo	Rachau Hermann
Kosowo tel. Gruczno 5	P Gruczno K Przechowo	5	I Świecie II Kosowo	Sieg Berta
Kraplevice tel. Laskowice 3	P K Laskowice	4	I Świecie II Laskowice	Nehring Maks
Kurpiszewo	P Serock K Kotomierz	10	I Świecie II Serock	Jahnke Paweł
Laskowice tel. Laskowice 16 i 1	P K Laskowice	2	I Świecie II Laskowice	Gordon Franciszek

Ś w i e c i e

Czysty dochód katastralny mk	Ogólna powierzchnia w ha	Z tego w ha					Zakłady przemysłowe, hodowle	U w a g i
		ziemi ornej	łąki i pastwiska	lasów	Nieużytk., po dwórza, dróg i t. d.	wody		
579	176	121	10	13	31	1	ceglarnia	
1102	218	198	8	12	.	.		
5064	995	680	60	243	12	.	susznarnia płatków ziemn., gorzelnia, obora zar. bydł. czarn.biał. niz., reproduk. uzn. ziemiopłod.	
211	66	52	10	4	.	.		
3465	625	505	52	58	9	1	gorzelnia	
2911	569	264	104	192	2	7	gorzelnia, płatk., obora zarod. bydł. czarno-biał. niz.	
1895	214	125	37	52	.	.	gorzelnia, obora zarod. bydł. czarn.-biał. niz.	
1917	55	28	26	.	.	1		
2018	56	34	20	.	2	.		
2930	475	445	15	10	4	1	gorzelnia, mleczar. obora zarod. bydł. czarn.-biało niz., owczarnia użytkowa	
720	76	73	.	.	3	.		
12980	1790	657	322	525	10	276	gorzelnia, ceglarnia, młyn, tartak.	

Powiat:

Nazwa majątku telefon	P (poczta) K (stacja kolejowa)	Odległość od stacji kolejowej km	I. Sąd powiatowy II. Wójtostwo	Właściciel (dzierzawca)
Lipienica	P Świekatowo K Szewno	4	I Świecie II Lubiewo	Roszczyński Antoni
Lipinki tel. Laskowice 4	P K Jezewo	2	I Świecie II Przewodnik	Liszkowski Zygmunt
Lnianek tel. Lniano 2	P K Lniano	2	I Świecie II Ostrowite	Skarb Państwa
Lubania-Lipiny	P Świekatowo K Szewno	5	I Świecie II Łowinek	Deuble Wilhelm
Lubiewo	P Lubiewo K Bruchniewo	3	I Świecie II Lubiewo	Gmina kośc. (Porożyński Bolesław)
Lubochin tel. Drzycim 21	P K Drzycim	4	I Świecie II Lubochin	Plehn Rozalja
Lubochin	P K Drzycim	4	I Świecie II Lubochin	Schendell Roman
Luszkowo	P Gruczno K Pruszcz	7,5	I Świecie II Luszkówko	Miske Kurt
Luszkówko	P Zbrachlin K Pruszcz	6	I Świecie II Luszkówko	Skarb Państwa (Feuerowa Helena)
Łaszewo	P K Pruszcz	5	I Świecie II Poledno	Zimmermann Georg (Mende Oskar)
Łązek	P K Łązek	I	I Czarsk II Łązek	Gibas Piotr
Łązek	P K Łązek	I	I Czarsk II Łązek	Milewski Jan

Świecie

Czysty dochód katastralny mk	Ogólna powierzchnia w ha	Z tego w ha					Zakłady przemysłowe, hodowle	Uwagi
		ziemi ornej	łąki i pastwiska	lasów	Nieużytk., podwórza, dróg i t. d.	wody		
568	78	60	18	.	.	.		
—	146	117	19	.	10	.	gorzelnia, suszarnia, reprod. uzn. ziemiołódów.	
—	180	—	—	.	.	.	gorzelnia, cegielnia	
471	56	54	—	.	2	.		
1385	104	78	25	.	1	.		
4638	544	390	39	113	.	2	gorzelnia	
283	89	61	5	12	11	.	młyn wodny	
4560	367	313	23	18	6	7		
—	96	—	—	.	.	.		
5315	523	448	68	.	6	1	gorzelnia, obora zarod. bydła czarno-białego niz,	
120	60	22	33	.	15	.		
144	60	22	15	23	.	.		

P o w i a t :

Nazwa majątku telefon	P (poczta) K (stacja kolejowa)	Odległość od stacji kolejo- wej km	I. Sąd powiatowy II. Wójtostwo	Właściciel (dzierzawca)
Łązek	P K Łązek	I	I Czersk II Łązek	Milewski Józef
Łązek	P K Łązek	I	I Czersk II Łązek	Rytlewski Jan
Łowinek	P K Pruszcz	6	I Świecie II Łowinek	Skarb Państwa
Mały Lubień	P Grudziądz K Dragasz	4	I Świecie II W. Lubień	Nickel Reinhold
Małe Zajązkowo	P Mątawy K Dragasz	9	I Świecie II Mątawy	Bartel Heinrich
Małociechowo	P Gruczno K Parlino	3,5	I Świecie II Luszczówko	Baumgart Konrad
Małociechowo	P Gruczno K Parlino	3,5	I Świecie II Luszczówko	Gołębiewska Marja
Małociechowo	P Gruczno K Parlin	3,5	I Świecie II Luszczówko	Skarb Państwa (Feuerowa Helena)
Mątawy	P Mątawy K Dragasz	II	I Nowe II Mątawy	Boldt Jan
Mątawy	P Mątawy K Dragasz	II	I Nowe II Mątawy	Franz Marja
Mątawy	P Mątawy K Dragasz	II	I Nowe II Mątawy	Goertz Walter
Mątawy	P Mątawy K Dragasz	II	I Nowe II Mątawy	Gmina Mątawy

Świecie

Czysty dochód katastralny mk	Ogólna powierzchnia w ha	Z tego w ha					Zakłady przemysłowe, hodowle	Uwagi
		ziemi ornej	łąki i pa- stwi- ska	lasów	Nieu- żytk., po- dwórza, dróg i t. d.	wody		
127	75	23	4	48	.	.		
114	54	14	4	25	11	.		
1508	131	109	20	.	2	.		
1389	62	48	13	.	1	.		
1315	62	39	11	12	.	.		
302	59	53	2	.	4	.		
314	52	49	2	.	1	.		
406	56	55	1	.	.	.		
1487	51	31	15	.	5	.		
1973	59	38	15	.	6	.		
1804	63	34	20	.	9	.		
571	114	114		

P o w i a t :

Nazwa majątku telefon	P (poczta) K (stacja kolejowa)	Odle- głość od stacji kolejo- wej km	I. Sąd powiatowy II. Wójtostwo	Właściciel (dzierzawca)
Mątaawy	P Mątaawy K Dragasz	11	I Nowe II Mątaawy	Koppe Helena
Mątaawy	P Mątaawy K Dragasz	11	I Nowe II Mątaawy	Hoffmann Fryderyk
Michale	P Grudziądz K Dragasz	3	I Świecie II W. Lubień	Januszewski Bolesł.
Michale	P Grudziądz K Dragasz	3	I Świecie II W. Lubień	Steinborn Otto
Michale	P Grudziądz K Dragasz	3	I Świecie II W. Lubień	Steinmeyer Kuno
Michale	P Grudziądz K Dragasz	3	I Świecie II W. Lubień	Skarb Państwa
Mieliwo tel. Nowe 35	P K Twardagóra	2	I Świecie II Mieliwo	Zollenkopf Elżbieta
Mniszek	P K Grupa	6	I Świecie II Górne Sartawice	Schwanenfeld Schwerin
Mniszek	P K Grupa	6	I Świecie II Górne Sartawice	Berg Gustaw
Morgi tel. Nowe 69	P Nowe K Nowe	8	I Nowe II Kończyce	Schaldach Erich
Morsk tel. Świecie 34	P K Świecie	.	I Świecie II Górne Sartawice	Schwanenfeld Schwerin (Kuhrt Roland)
Niemieckie Łąki	P Świekatowo K Szewno	6	I Świecie II Łowinek	Szulc Antoni

Ś w i e c i e

Czysty dochód katastralny mk	Ogólna powierzchnia w ha	Z tego w ha					Zakłady przemysłowe, hodowle	Uwagi
		ziemi ornej	łąki i pastwiska	lasów	Nieużytk., podwórza, dróg i t. d.	wody		
1932	50	30	15	.	5	.		
1623	61	41	18	.	2	.		
997	76	53	18	.	5	.		
871	61	29	28	.	4	.		
1892	107	93	10	.	4	.		
1302	71	43	26	.	2	.		
3857	885	335	116	411	2	.	gorzelnia, obora zarod. bydła czarno-biał. niz.	
89	66	29	11	26	.	.		
88	73	23	12	38	.	.		
1851	84	46	38	.	.	.		
4345	343	298	24	.	21	.		
370	52	50	.	.	2	.		

P o w i a t :

Nazwa majątku telefon	P (pocztą) K (stacja kolejowa)	Odle- głość od stacji kolejo- wej km	I. Sąd powiatowy II. Wójtostwo	Właściciel (dzierzawca)
Niem. Stwolno tel. Sartawice 4	P Sartawice K Górna Grupa	•	I Świecie II N. Stwolno	Goertz Gerhard
Niem. Stwolno tel. Sartawice 7	P Sartawice K Górna Grupa	•	I Świecie II N. Stwolno	Moeves Georg
Niem. Okoniny	P Śliwice K Sarnia Góra	7	I Tuchola II Łązek	Klamann Maksymijan
Niewieścín	P Zbrachlin K Pruszcz	6	I Świecie II Niewieścín	Gm. kośc.
Niewieścín	P Zbrachlin K Pruszcz	6	I Świecie II Niewieścín	Rasmus Arno
Nowe	P K Nowe	4	I Nowe II Mielowo	Gm. kośc.
Nowe	P K Nowe	4	I Nowe II Mielowo	Gm. miejska Nowe
Nowe tel. Nowe 8	P K Nowe	4	I Nowe II Mielowo	Hübschmann Walter (Moeller Georg)
Nowe Dobra	P K Terespol	•	I Świecie II Świecie	Jełowicka Wacława
Nowe Dobra	P K Terespol	•	I Świecie II Świecie	Mieczysława Janina
Nowe Marzy	P K Grupa	6	I Świecie II Górne Sartawice	Schwanenfeldt Schwerin
Nowy Jasiniec	P Serock K Pruszcz	12	I Świecie II Serock	Schlieter Teodor

Świecie

Czysty dochód katastralny mk	Ogólna powierzchnia w ha	Z tego w ha					Zakłady przemysłowe, hodowle	Uwagi
		ziemi ornej	łąki i pastwiska	lasów	Nieużytk., podwórza, dróg i. t. d.	wody		
1609	103	67	32	.	4	.		
222	54	46	6	.	2	.		
143	57	20	9	28	.	.		
594	58	54	4	.	.	.		
9053	835	671	88	33	22	11	gorzelnia, mleczarnia	
1773	156	110	9	.	20	.		
1941	224	114	30	16	10	.		
5346	377	336	34	1	3	3	cegielnia	
168	57	47	10	.	.	.		
132	53	44	9	.	.	.		
2166	192	34	95	65	.	.		
529	179	100	7	4	35	33		

P o w i a t :

Nazwa majątku telefon	P (poczta) K (stacja kolejowa)	Odle- głość od stacji kolejo- wej km	I. Sąd powiatowy II. Wójtostwo	Właściciel (dzierżawca)
Nowy Jasiniec	P Serock K Pruszcz	12	I Świecie II Serock	Zwoliński Bolesław
Osie	P K Osie	2	I Świecie II Osie	Gmina kośc.
Osie	P K Osie	2	I Świecie II Osie	Osiecki Franciszek
Osie	P K Osie	2	I Świecie II Osie	Szczeniawski Ksawery
Osie nadl.	P K Osie	2	I Świecie II Osie	Skarb Państwa Zarząd Lasów Państw.
Osiek tel. Warlubie 16	P Bzowo K Warlubie	6	I Świecie II Bzowo	Goertz Ernest
Osiek	P Bzowo K Warlubie	6	I Świecie II Bzowo	Janz Paul
Osiek	P Bzowo K Warlubie	6	I Świecie II Bzowo	Siewert Jan
Osiny	P Warlubie K Twardagóra	10	I Świecie II Osiny	Knopf Oskar
Osiny	P Warlubie K Twardagóra	10	I Świecie II Osiny	Knopf Albert
Ostrowite	P K Lniano	5	I Świecie II Ostrowite	Neumann
Ostrowite	P K Lniano	5	I Świecie II Ostrowite	Hartwig Seweryn

Świecie

Czysty dochód katastralny mk	Ogólna powierzchnia w ha	Z tego w ha					Zakłady przemysłowe, hodowle	Uwagi
		ziemi ornej	łąki i pastwiska	lasów	Nieużytk., porośniętych, dróg i t. d.	wody		
835	128	98	12	15	1	2	młyn, tartak	
263	76	42	4	27	3	.		
308	54	46	7	.	1	.		
486	134	106	.	10	18	.		
9288	5801	103	111	5422	79	86		
1541	54	25	27	.	2	.		
1695	52	34	14	.	4	.		
1912	55	26	25	.	4	.		
366	98	7	13	4	.	74		
713	81	1	2	.	25	54		
189	108	17	2	87	.	2		
337	142	93	27	21	1	.		

P o w i a t :

Nazwa majątku telefon	P (poczta) K (stacja kolejowa)	Odległość od stacji kolejo- wej km	I. Sąd powiatowy II. Wójtostwo	Właściciel (dzierzawca)
Ostrowite tel. Lniano 5	P K Lniano	5	I Świecie II Ostrowite	Esden-Tempski Franc.
Parlin tel. Gruczno 3	P Gruczno K Parlin	2	I Świecie II Luskówko	Wuthenau Fritz
Piskarski tel. Laskowice 17	P Jezewo K Laskowice	3	I Świecie II Laskowice	Gordon Franciszek (Thiel Jan)
Plewno	P Przepiersk K Terespole	8	I Świecie II Polski Konopat	Slotke Hermann
Płochocin tel. Warlubie 5	P K Warlubie	4	I Świecie II Bąkowo	Skarb Państwa (Czajkowski Józef)
Płochocin	P K Warlubie	4	I Świecie II Bąkowo	Gmina kośc. (Bogdański K.)
Polski Konopat tel. Terespol 2	P K Terespol	3	I Świecie II Polski Konopat	Gordon Franz
Polskie Łąkie	P Korytowo K Bukowiec	4	I Świecie II Poledno	Gmina kośc.
Polskie Łąkie	P Korytowo K Bukowiec	4	I Świecie II Poledno	Schoenfeld Marja
Polskie Stwolno	P Grudziądz K Dragasz	7	I Świecie II Niem. Stwolno	Schulz Hugo
Pólko tel. Laskowice 14	P K Laskowice	11	I Świecie II Osie I	Wierzbicki Antoni
Poledno tel. Terespol 1	P Terespol K Poledno	.	I Świecie II —	Wuthenau Fritz

Ś w i e c i e

Czysty dochód katastralny mk	Ogólna powierzchnia w ha	Z tego w ha					Zakłady przemysłowe, hodowle	U w a g i
		ziemi ornej	łąki i pastwiska	lasów	Nieużytk., podwórza, dróg i. t. d.	wody		
1524	348	224	19	40	23	42	reprod. uzn. ziemiopł.	
4964	563	462	80	8	10	3	gorzelnia, cegielnia, owcz. użytkowa, reprod. uzn. ziemiopł.	
1021	345	302	38	.	2	3		
335	53	45	5	.	3	.		
4752	613	521	50	7	5	30	gorzelnia, płatkarnia, obora zarod. bydł. czarno-biał.niz., hod. konia szlach. półkr., repr. uzn. ziemiopł.	
383	60	45	15	.	.	.		
7545	1352	742	130	475	2	1	gorzelnia, cegielnia	
388	74	62	6	4	2	1		
322	79	60	11	1	5	2		
1311	61	35	9	.	17	.		
973	167	148	18	6	4	1	gorzelnia	
6205	901	717	42	91	38	13	młyn, gorzelnia, owczarnia użytkowa, repr. uzn. ziemiopł., hodowla konia zimno-krwist.	

P o w i a t :

Nazwa majątku telefon	P (poczta) K (stacja kolejowa)	Odległość od stacji kolejo- wej km	I. Sąd powiatowy II. Wójtostwo	Właściciel (dzierzawca)
Przechowo	P K Przechowo	·	I Świecie II Przechowo	„Młyny i Tartaki“ Tow. Akc.
Przechowo	P K Przechowo	·	I Świecie II Przechowo	Kuchenbecker Hugo
Przewodnik nadl.	P Przewodnik K Warlubie i Smętowo	14	I Świecie II Przewodnik	Skarb Państwa Zarząd Lasów Państw.
Przysiersk tel. Terespol 6	P Przysiersk K Terespol	4	I Świecie II Polski Konopat	Tittenbrun Władysław
Różanna	P Różanna K Parlin	2	I Świecie II Poledno	Drzycimski Antoni
Różanna tel. Gruczno 14	P Różanna K Parlin	2	I Świecie II Poledno	Kamrowski Mieczysł.
Różanna	P Różanna K Parlin	2	I Świecie II Poledno	Niedzielski Aleksand.
Rówienica tel. Drzycim 14	P K Drzycim	3	I Świecie II Wery	Boening Tadeusz
Rudki	P Topolno K Pruszcz	10	I Świecie II Topolno	Draheim Władysław
Rudki	P Topolno K Pruszcz	10	I Świecie II Topolno	Marchlewski Marcei
Rulewo tel. Warlubie 18 i 1	P K Warlubie	7	I Świecie II Rulewo	Maerker Rudolf
Sarniagóra nadl.	P Łązek K Sarniagóra	3	I Czersk II Sarniagóra	Skarb Państwa Zarząd Lasów Państw.

Świecie

Czysty dochód katastralny mk	Ogólna powierzchnia w ha	Z tego w ha					Zakłady przemysłowe, hodowle	U wagi
		ziemi ornej	łąki i pastwiska	lasów	Nieużytk., podwórza, dróg i. t. d.	wody		
478	70	24	8	.	38	.	młyny wodne i tartaki	
627	78	65	12	.	1	.		
4379	4934	73	423	4358	47	33		częściowo w pow. Starogardzkim
754	114	94	19	.	1	.		
536	71	67	2	.	2	.		
2626	295	278	8	.	7	2		
616	76	72	2	.	2	.		
2844	560	455	13	78	12	2	gorzelnia	
584	65	49	4	.	12	.		
408	61	44	6	.	11	.		
9640	2635	550	65	2000	12	8	gorzelnia, młyn, tartak, repr uzn. ziemiopł., obora zarod. bydła czarno-biał. niz., owczarnia użytkowa	
7113	6185	119	109	5747	161	49		częściowo w pow. Tucholskim

P o w i a t :

Nazwa majątku telefon	P (pocztą) K (stacja kolejowa)	Odległość od stacji- kolejo- wej km	I. Sąd powiatowy II. Wójtostwo	Właściciel (dzierżawca)
Serock tel. Serock 1	P Serock K Pruszczy	9	I Świecie II Serock	Gollnick Mieczysław
Serock tel. Serock 5	P Serock K Pruszczy	9	I Świecie II Serock	Gollnick Wiktor
Serock	P Serock K Pruszczy	9	I Świecie II Serock	Juhnke Karol
Serock	P Serock K Pruszczy	9	I Świecie II Serock	Kiphardt Wilhelm
Serock	P Serock K Pruszczy	9	I Świecie II Serock	Nitka Walenty
Serock	P Serock K Pruszczy	9	I Świecie II Serock	Gmina kośc.
Serock	P Serock K Pruszczy	9	I Świecie II Serock	Schülke Robert
Serock tel. Serock 4	P Serock K Pruszczy	9	I Świecie II Serock	Weinert Józef
Siemkowo	P K Lniano	7	I Świecie II Siemkowo	Kosiorowski Józef
Sierosławek tel. Drzycim 2	P K Drzycim	4	I Świecie II Brzemiona	Karasiewicz Antoni
Skarszewy	P Osie Lniano	.	I Świecie II Sulnowo	Karszewski Wacław
Skarszewy	P Osie K Lniano	.	I Świecie II Sulnowo	Lorenz Gustaw

Świecie

Czysty dochód katastralny mk	Ogólna powierzchnia w ha	Z tego w ha					Zakłady przemysłowe, hodowle	Uwagi
		ziemi ornej	łąki i pastwiska	lasów	Nieużytk., podwórza, dróg i t. d.	woda		
753	81	72	9	.	.	.		
484	73	64	8	.	1	.		
1086	90	83	7	.	.	.		
451	60	59	.	.	1	.		
—	55	51	3	.	1	.		
1243	92		
693	59	53	6	.	.	.		
686	63	60	.	.	.	3		
888	155	78	22	.	1	55	gorzelnia	
1009	275	224	29	9	2	11		
147	50	47	3	.	.	.		
91	54	30	11	1	12	.		

P o w i a t :

Nazwa majątku telefon	P (poczta) K (stacja kolejowa)	Odległość od stacji kolejowej km	I. Sąd powiatowy II Wójtostwo	Właściciel (dzierżawca)
Skarszewy tel. Laskowice 11	P Osie K Lniano	·	I Świecie II Sulnowo	Niehoff Maksymiljan
Splawie tel. Osie 24	P Lipinki K Warlubie	5	I Świecie II Wery	Bohm Rudolf
Stanisławie	P Korytowo K Parlin	6	I Świecie II Poledno	Blümel Marja
Stare Marzy	P Grupa K Górna Grupa	3	I Świecie II Grupa	Block Brunon
Stążki	P Korytowo K Pruszcz	7	I Świecie II Świekatowo	Skarb Państwa (Szulc Witold)
Sucha	P Sucha K Bruchniewo	5	I Świecie II Świekatowo	Wiese Wojciech
Sulnowo tel. Świecie 2	P K Świecie	3	I Świecie II Sulnowo	Skarb Państwa (Domeradzka)
Sulnowko	P K Świecie	3	I Świecie II Sulnowo	Ziółkowski Wacław
Sulnowko	P K Świecie	3	I Świecie II Sulnowo	Prill Leokadja
Świecie tel. Świecie 76	P K Świecie	·	Świecie II Świecie	Czubek Michał
Świecie	P K Świecie	·	I Świecie II Świecie	Różycki Kazimierz
Świecie	P K Świecie	·	I Świecie II Świecie	Wydz. Kraj. Woj. Pom. Zakł. dla nerw. chorych.

Ś w i e c i e

Czysty dochód katastralny mk	Ogólna powierzchnia w ha	Z tego w ha					Zakłady przemysłowe, hodowle	Uwagi
		ziemi ornej	łąki i pastwiska	lasów	Nieużytk., podwórza, dróg i t. d.	woda		
2084	457	400	30	9	4	14		
1123	242	223	13	2	4	.	gorzelnia	
3286	439	391	41	.	6	1	gorzelnia	
576	63	23	15	.	25	.		
4749	817	616	140	38	17	6	gorzelnia, młyn	
554	92	80	12	.	.	.	młyn	
—	237	177	20	34	5	1	gorzelnia	
1163	50	14	.	.	.	36		
71	60	37	23	.	.	.		
—	65	.	65	.	.	.		
1826	91	72	19	.	.	.		
1802	93	70	10	.	13	.		

P o w i a t :

Nazwa majątku telefon	P (poczta) K (stacja kolejowa)	Odległość od stacji kolejo- wej km	I. Sąd powiatowy II. Wójtostwo	Właściciel (dzierzawca)
Świekatowo tel. Świekatowo 3	P Świekatowo K Szewno	3	I Świecie II Świekatowo	Gmina kość.
Świekatowo	P Świekatowo K Szewno	3	I Świecie II Świekatowo	Mrożyński Andrzej
Świekatówko nadl.	P Świekatowo K Bruchniewo	5	I Świecie II Świekatowo	Skarb Państwa Zarz. Las. Państw.
Szarłata nadl.	P K Łązek I Tleń	3	I Czersk II Łązek	Skarb Państwa Zarz. Las. Państw.
Święte	P Sartawice K Swiecie	9	I Świecie II Górne Sartawice	Skarb Państwa
Szewienek tel. Świekatowo 2	P Świekatowo K Szewno	3	I Świecie II Bukowiec	Busch Ernst
Szewno	P Świekatowo K Szewno	1	I Świecie II Świekatowo	Mende Oskar
Szukaj tel. Serock 3	P Serock K Pruszcz	11	I Świecie II Serock	Korthals Otto
Taszewo tel. Laskowice 6	P K Jezewo	4	I Świecie II Taszewo	Skarb Państwa (Różycki Kazimierz)
Topolno	P Topolno K Pruszcz	9	I Świecie II Topolno	Klasztor „Siostr Do- brego Pasterza“
Tryl tel. Nowe 50	P Mątawy K Nowe	11	I Świecie II Mątawy	Franz Gerhard
Tryl tel. Nowe 30	P Mątawy K Nowe	11	I Nowe II Mątawy	Kerber H.

Świecie

Czysty dochód katastralny mk	Ogólna powierzchnia w ha	Z tego w ha					Zakłady przemysłowe, hodowle	Uwagi
		ziemi ornej	łąki i pastwiska	lasów	Nieużytk., porządki, dróg i t. d.	wody		
851	117	110	3	.	4	.		
108	55	1	.	.	.	53		
8834	3976	114	142	3432	174	114		częściowo w pow. bydgosk.
8735	5303	223	82	4950	18	30		
4983	645	344	104	123	6	67		
508	166	139	15	.	3	9		
3817	539	425	75	6	.	33	gorzelnia, płatkarnia, młyn.	
594	131	116	15	.	4	.		
4257	607	491	55	4	6	51	gorzelnia, mleczarnia, obora zarod. bydła czarn.-biał. niz., hodowla konia szlachetnego półkrwi	
774	113	61	13	25	.	14		
1703	75	42	17	.	16	.		
534	74	.	.	73	1	.		

P o w i a t :

Nazwa majątku telefon	P (poczta) K (stacja kolejowa)	Odległość od- stacji kolejo- wej km	I. Sąd powiatowy II. Wójtostwo	Właściciel (dzierzawca)
Trzebciny nadl.	P K Łązek i Cekcyn	6	I Świecie II Łązek	Skarb Państwa Zarząd Lasów Państw.
Udzierz	P Przewodnik K Twardagóra	8	I Nowe II Osiny	Karsten Jan
Warlubie	P K Warlubie	.	I Nowe II Warlubie	Majewski Franciszek
Warlubie nadl.	P K Warlubie	.	I Nowe II Warlubie	Skarb Państwa Zarząd Lasów Państw.
Wery tel. Drzycim 1	P K Drzycim	3	I Chełmno II Wery	Ehlert Karol
Wętfie	P K Lniano	7	I Świecie II Siemkowo	Jakubowski Bolesław
Wętfie	P K Lniano	7	I Świecie II Siemkowo	Piotrowski Władysław
Wiąg tel. Świecie 130	P Wiąg K Świecie	.	I Świecie II Górne Sartawice	Böhmfeldt Hans
Wiąg	P Wiąg K Świecie	.	I Świecie II Górne Sartawice	Eishele Gottfried
Wiąg tel. Świecie 112	P Wiąg K Świecie	.	I Świecie II Górne Sartawice	Finger Maks
Wiąg tel. Świecie 5	P Wiąg K Świecie	.	I Świecie II Górne Sartawice	Jeziorański Wacław
Wiąg	P Wiąg K Świecie	.	I Świecie II Górne Sartawice	Janiszewski Jan

Świecie

Czysty dochód katastralny mk	Ogólna powierzchnia w ha	Z tego w ha					Zakłady przemysłowe, hodowle	U w a g i
		ziemi ornej	łąki i pastwiska	lasów	Nieużytk., porządów, dróg i t. d.	wody		
5305	5840	194	146	5118	227	155		częściowo w pow. Tucholskim.
468	188	2	23	.	.	163		
1681	121	111	8	.	2	.		
13489	6383	182	282	5551	128	240		
2920	555	446	25	80	3	1	gorzelnia	
201	95	66	6	23	.	.		
208	58	45	2	.	11	.		
780	80	62	5	2	11	.		
675	50	44	4	.	2	.		
1250	109	92	17	.	.	.		
1263	76	61	3	.	12	.		
843	65	47	.	.	18	.		

P o w i a t :

Nazwa majątku telefon	P (poczta) K (stacja kolejowa)	Odległość od stacji kolejo- wej km	I. Sąd powiatowy II. Wójtostwo	Właściciel (dzierzawca)
Wiąg	P Wiąg K Świecie	·	I Świecie II G. Sartawice	Öhlmann Martin
Wiąg	P Wiąg K Świecie	·	I Świecie II G. Sartawice	Sommerfeld Richard
Wielki Komorsk	P Komorsk K Warlubie	4	I Nowe II W. Komorsk	Gmina kośc.
Wielki Komorsk	P Komorsk K Warlubie	4	I Nowe II W. Komorsk	Kuberski Franciszek
Wielki Komorsk	P Komorsk K Warlubie	4	I Nowe II W. Komorsk	Majewski Ksawery
W. Lubień	P Grudziądz K Dragasz	5	I. Świecie II W. Lubień	Bartel Henryk
W. Lubień	P Grudziądz K Dragasz	5	I Świecie II W. Lubień	Bartel Otto
W. Lubień	P Grudziądz K Dragasz	5	I Świecie II W. Lubień	Gm. Kośc. (Kalinowski Walenty)
W. Zajączkowo	P Grudziądz K Dragasz	6	I Świecie II Mątawy	Ewert Henryk
W. Zajączkowo	P Grudziądz K Dragasz	6	I Świecie II Mątawy	Gołębiewski Jakób
W. Zajączkowo	P Grudziądz K Dragasz	6	I Świecie II Mątawy	Rachau Paweł
Wierzchy	P Osie K Tleń	2	I Świecie II Brzemiona	Kuziński Stefan

Świecie

Czysty dochód katastralny mk	Ogólna powierzchnia w ha	Z tego w ha					Zakłady przemysłowe, hodowle	U w a g i
		ziemi ornej	łąki i pastwiska	lasów	Nieużytk., porośniętych, dróg i. t. d.	wody		
929	78	61	8	.	9	.		
1211	96	86	6	.	4	.		
1437	74	45	24	.	5	.		
707	53	43	10	.	.	.		
1415	65	50	15	.	.	.		
2733	63	50	13	.	.	.		
1166	57	47	5	.	5	.		
2064	53	29	20	.	4	.		
1808	68	41	23	.	4	.		
1631	59	40	14	.	5	.		
487	58	35	16	.	7	.		
209	77	37	5	13	22	.	należy do obw. gm. Wierzchy	

P o w i a t :

Nazwa majątku telefon	P (poczta) K (stacja kolejowa)	Odległość od stacji kolejowej km	I. Sąd powiatowy II. Wójtostwo	Właściciel dzierzawca
Wierzchy	P Osie K Tleń	2	I Świecie II Brzemiana	Wojnowski Kazimierz
Wierzchlas nadl,	P Iwiec K Wierzchucin	6	I Świecie II Wierzchlas	Skarb Państwa Zarz. Las. Państw.
Zalesie szlacheckie	P K Lniano	9	I Świecie II Brzemiona	Nitykowski Grellen
Żurawia Kępa	P K Lniano	3	I Świecie II Kosowo	Klasztor „Siostr Miłosierdzia“ w Chełmnie
Żurawia Kępa	P K Przechowo	3	I Świecie II Kosowo	Skarb Państwa (Zarząd Wisły)

POMORSKA DRUKARNIA ROLNICZA S. A. TORUŃ

DZIAŁ ARTYSTYCZNEJ LITOGRAFJI

wykonuje druki luksusowe, akcje, papiery wartościowe, mapy, wykresy wielobarwne i t. p.

Ś w i e c i e

Czysty dochód katastralny mk	Ogólna powierzchnia w ha	Z tego w ha					Zakłady przemysłowe, hodowle	U w a g i
		ziemi ornej	łąki i pastwiska	lasów	Nieużytk., po dwórze, dróg i t. d.	wody		
2749	510	338	88	60	12	12	gorzelnia	
15236	7078	308	199	6324	154	93		rezerwat przyrodniczy. „Cisy staropol.“ Część. w p. Tucholskim
1367	265	237	16	9	2	1		
705	94	50	19	.	25	.		
582	119	11	6	72	30	.		

POMORSKA DRUKARNIA ROLNICZA S. A.

TELEFON NR. 202

T O R U Ń

UL. BYDGOSKA 56

TELEFON 507-98 EKSPozytura w WARSZAWIE KOPERNIKA 30

DRUKARNIA — LITOGRAFJA — INTROLIGATORNIA — KARTONARNIA

DOBRA KSIĄŻKA ROLNICZA PRZYCZYNIĄ SIĘ DO WZMOŻENIA PRODUKCJI ROLNEJ

WYDAWNICTWA POMORSKIEJ DRUKARNI ROLNICZEJ S. A. W TORUNIU.

- | | |
|---|---|
| 1. Uszlach. i Hodowla Nasion Gosp., podręcznik dla Szkół Roln. J. Froń, 2.— | 13. O usprawnieniu pracy i państw. naszej, Dr. Dzeduszycki 6.— |
| 2. Z Wycieczki Rybackiej do Niemiec Kulmatyck ! 1.50 | 14. Komplet tablic poglądowych barwn. (3 sztuki w form. 60×90) „Potrzeba czyszczenia ziarna“ 4.50 |
| 3. Wyniki Doświadczalne Wart. Gosp. różn. odm. zbóż oryż. Dr. Kostecki w oprawie 4.50 | 15. „Meljoracje w Polsce“ z ustawod., M. Prokopowicz, Dyr. Dep. w Min. Robót Publicznych 14.— |
| 4. Wiad. z Nauk Przyrodniczych, podręcznik dla Szkół Roln. J. Froń. 3.50 | 16. „Rozporząd. drogowe“ Dyr. Dep. Nestorowicz tom III 14.— |
| 5. Akadem. Wykłady Rolnicze tom V,, C. T. R. w Warszawie 5.—
e. oprawie 6.50 | 17. „Przepisy Mostowe“ — Dyr. Dep. Nestorowicz 2.— |
| 6. Akadem. Wykład. Rolniczw tom VI., C. T. R. w Warszawie 4.—
w oprawie 5.50 | 18. „Hodowla konia roboczego“ J. Froń. 2.50 |
| 7. Akadem. Wykłady Roln., tom VII., C. T. R. w Warszawie 4.—
w oprawie 5.50 | 19. Podręcznik Gosp. Wiejskiego I. tom. wydanie III., w oprawie 24.— |
| 8. Najgłówniejsze szkodniki w Roln. J. Lenz 2.— | 20. Pomorski Kalendarz Rolniczy 2.50 |
| 9. Burmester, Dokładna Gosp. w roli 12.—
w oprawie 14.— | 21. Kalendarz Notatnik 4.— |
| 10. Handlowe Ziola Lecznice J. Froń. 2.— | 22. Skotnicki. Podstawy planow. i kalkulacji sztucznego nawożenia 1.50
Wydawnictwo Min. Rolnictwa. |
| 11. Księg. Adr. Gosp. Roln. Woj. Pomorskiego, w płóc. opraw. nowe wyd. 15.— | 23. Moczarski, Hodowla Zwierząt tom I. 4.50
w oprawie 5.70 |
| 12. Zarys Hodowli Ogólnej (150 ilustr.) 8.— | 24. Moczarski, Hodowla Zwierząt tom II. 9.50
w oprawie 10.70 |
| | 25. Moczarski, Hodowl. Zwierząt tom III. 13.—
w oprawie 14.20 |

WYDAWNICTWA WOJSKOWE.

- | | |
|--|--|
| 1. Major Kiersnowski. Histor. rozwoju artylerji, z atlasem 8.— | 4. Kapt. Szwencer, Nauka o elektrycz. 6.— |
| 2. Generał Baut, Hinderburg i Ludendorff jako strategicy 6.— | 5. Kapt. Poliński, Dokładne strzelanie artylerji 8.— |
| 3. Podpułk. Dahlen, Organizac. i działanie łączności w polu 10.—
oprawny 11.— | 6. Por. Kula, Granaty ręczne i karabin. 2.50 |
| | 7. Czarnecki, Zatory lodowe i zasypanie śnieżne 9.— |

WYDAWNICTWA INNE.

- | | |
|---|--|
| 1. Kicki, Poezje „Tobie i sobie“ 3.— | 5. Paton, Szkice mostów 22.—
w oprawie 26.— |
| 2. Monografia i Przewodnik po Toruniu 4.— | 6. Nożyński, Zagadnienia majątkowe i zarobkowe w przedsiębiorstwach handlowych i przemysłowych 6.— |
| 3. Frankiewicz, Historia Pom. w zarysie w oprawie 8.— | |
| 4. Iwański, Pamiętniki 8.— | |

Książki wysyłamy tylko za zaliczeniem lub po poprzednim nadesłaniu należności. — Przy wpłatach z góry, należność prosimy przysyłać pod naszym adresem przekazem pocztowym lub wysyłać na nasz rachunek czekowy w Pocztovej Kasie Oszczędności w Poznaniu Nr. 204, 461.

POMORSKA DRUKARNIA ROLNICZA S. A.
TORUŃ, BYDGOSKA 56

Powiat: Tczew

Danziger Raiffeisenbank

e. G. m. b. H.

sp. z o. o.

Centrala w Gdańsku, Krebsmarkt 7|8



20

ODDZIAŁY NA POMORZU:

Grudziądz	Tczew
Toruńska 6	Kopernika 1

Konta żyrowe: Bank Polski Grudziądz i Tczew

Konta czekowe: Filja Grudziądz: Poznań 201926

Filja Tczew: Poznań 204763

Załatwianie wszystkich czynności bankowych

192
1 k

Gl

Psz
Żyt
Jęc
Ow
Zie
Bur
In

By

Tr

O

STATYSTYKA POWIATU TCZEWSKIEGO.

Powierzchnia : 351 km². Miasto 1 : Tczew.

Gminy wiejskie : 24. Obszary dworskie : 33. Ludność (podług spisu z roku 1921) : 35.744, z tego w miastach : 16 251, na wsi 19.493. Mieszkańców na 1 km² : 101,8.

Gospodarstwa wiejskie (podług spisu z r. 1921).

Liczba gospodarstw : 2.286

Powierzchnia ogólna gospodarstw wiejskich :	31.737 ha
w tem ziemia orna :	24.550 „
łąki :	2.904 „
pastwiska stałe, połonimy i wrzosowiska . . :	784 „
sady owocowe i ogrody warzywne :	393 „
grunty w użytkowaniu leśnym :	1.788 „
stawy, jeziora i torfowiska eksploatowane . :	510 „
pod zabudowaniami i drogami :	519 „
nieużytki :	289 „

Główne ziemiopłody

(Przeciętne roczne w pięcioleciu 1923/27):

Nazwa ziemiopłodu	powierzchnia obsiana w ha	ogólny zbiór w q = 100 kg
Pszenica	2.089,0	40.981,8
Żyto	4.522,6	77.365,2
Jęczmień	1.693,2	36.045,8
Owies	2.720,2	62.676,2
Ziemniaki	2.455,4	335.654,2
Buraki cukrowe	2.205,4	—

Inwentarz żywy (podług spisu z roku 1927)

Konie:

Ogółem	Poniżej 1 r.	od 1—3 lat	od 3—4 lat	4 letnie i starsze			
				ogółem	z tego		
5.011	298	500	281	3.932	ogierey 116	kłacze 1.877	wałachy 1.939

Bydło rogate:

Ogółem	Poniżej 1 r.	Od 1—3 lat	3 letnie i starsze			
			ogółem	z tego		
				buhaje	krowy	woly
9.624	1.837	1.774	6.013	107	5.843	63

Trzoda chlewna:

Ogółem	Poniżej 6 miesięcy	od 6—10 miesięcy	10 miesięczne i starsze			
			ogółem	z tego		
				knury	maciory	inne
13.432	8.014	3.405	2.013	145	1.061	807

Owce:

Ogółem	Poniżej 1 roku	1 roczne i starsze			
		ogółem	z tego		
			tryki	owce	barany
7.054	2.408	4.646	141	4.117	388

Nazwa majątku telefon	P (poczta) K (stacja kolejowa)	Odległość od stacji kolejo- wej km	I. Sąd powiatowy II. Wójtostwo	Właściciel (dzierzawca)
Bałdowo	P K Tczew	4	I Tczew II Bałdowo	Arndt Waldemar
Bałdowo tel. Tczew 124	P K Tczew	4	I Tczew II Bałdowo	Classen Bruno
Bałdowo	P K Tczew	4	I Tczew II Bałdowo	Jagielski Brunon
Bałdowo tel. Tczew 228	P K Tczew	4	I Tczew II Bałdowo	Stencel Leon
Bałdowo tel. Tczew 303	P K Tczew	4	I Tczew II Bałdowo	Ziehm Maks
Boroszewo tel. Swaróżyn 3	P K Swaróżyn	6	I Tczew II Boroszewo	Harras Mary
Brzusce	P K Subkowy	4	I Tczew II Radostowo	Barganowski Jan
Brzusce tel. Subkowy 8	P K Subkowy	4	I Tczew II Radostowo	Chmielecki Bronisław
Brzusce	P K Subkowy	4	I Tczew II Radostowo	Wawrzyniak Feliks
Brzusce tel. Subkowy 13	P K Subkowy	4	I Tczew II Radostowo	Łazarski Antoni

TOWARZYSTWO WZAJEMNYCH UBEZPIECZEŃ

„SNOP” OD OGNI A I GRADOBICIA
POZNAŃ, UL. POCZTOWA Nr. 10

Telefon Nr. 3325 i 3125. — Korzystny system ubezpieczenia i warunki opłaty.

T c z e w

Czysty dochód katastralny mk	Ogólna powierzchnia w ha	Z tego w ha					Zakłady przemysłowe, hodowle	Uwagi
		ziemi ornej	łaki i pastwiska	lasów	Nieużytk., podwórza, dróg i t. d.	woda		
1113	63		
1176	77	65	9	.	3	.		
1605	71	58	10	.	3	.		
1482	98	cegielnia	
3295	190		
9937	1037	725	135	100	65	12	młyn wodny, gorzelnia, owczarnia użytkowa	
713	52	48	3	.	1	.		
1427	98		
567	69	63	2	.	4	.		
1670	112	105	3	.	4	.		

Pomorska Drukarnia Rolnicza S. A.

w Toruniu

Dział offsetowy

wykonuje afisze, plakaty reklamowe, ulotki,
etykiety barwne w masowych nakładach

Powiat:

Nazwa majątku telefon	P (poczta) K (stacja kolejowa)	Odległość od stacji kolejowej km	I. Sąd powiatowy II. Wójtostwo	Właściciel (dzierzawca)
Brzusce tel. Subkowy 19	P K Subkowy	4	I Tczew II Radostowo	Świtajski Władysław
Czarlin	P Tczew K Narkowy	2	I Tczew II Gorzędziej	Wallenberg Helena
Czatkowy tel. Tczew 187	P K Tczew	4	I Tczew II Miłobądz	Regier Cornelius
Czatkowy	P K Tczew	4	I Tczew II Miłobądz	Skarb Państwa
Damaszka	P Godziszewo K Gołębiewko	7,5	I Tczew II Boroszewo	Skarb Państwa
Dąbrówka	P Miłobądz K Tczew	6	I Tczew II Zajączkowo	Frej Juljusz
Dąbrówka	P Miłobądz K Tczew	6	I Tczew II Zajączkowo	Ornass Wiktor (Schreiber Edward)
Dąbrówka tel. Tczew 163	P Miłobądz K Tczew	6	I Tczew II Zajączkowo	Schreiber Edward
Dąbrówka tel. Tczew 220	P Miłobądz K Tczew	6	I Tczew II Zajączkowo	Wilm Franciszek
Gnieszewo	P Tczew K Narkowy	1,7	I Tczew II Waćmierz	Skarb Państwa
Godziszewo tel. Godziszewo 6	P Godziszewo K Gołębiewko	3	I Tczew II Godziszewo	Bielefeldt Adalbert
Godziszewo	P Godziszewo K Gołębiewko	3	I Tczew II Godziszewo	Klemp Otto

T c z e w

Czysty dochód katastralny mk	Ogólna powierzchnia w ha	Z tego w ha					Zakłady przemysłowe, hodowle	Uwagi
		ziemi ornej	łąki i pastwiska	lasów	Nie-żytk., porośniętych, dróg i. t. d.	wody		
614	96	77	12	.	7	.		
9235	554	owczarnia użytkowa	
1428	50	21	28	.	.	1		
—	180	70	110	.	.	.		
—	122		
885	53	43	10	.	.	1		
1767	83		
3559	157		
2013	105		
—	180		
999	62		
1035	80	63	15	.	4	.		

P o w i a t :

Nazwa majątku telefon	P (pocztą) K (stacja kolejowa)	Odległość od stacji kolejo- wej km	I. Sąd powiatowy II. Wójtostwo	Właściciel (dzierzawca)
Godziszewo	P Godziszewo K Gołębiewko	3	I Tczew II Godziszewo	Mac Lean Helena
Godziszewo	P Godziszewo K Gołębiewko	3	I Tczew II Godziszewo	Gmina kośc. (Maternicki Stefan)
Godziszewo tel. Godziszewo 5	P Godziszewo K Gołębiewko	3	I Tczew II Godziszewo	Zieliński
Gołębiewko tel. Godziszewo 12	P Godziszewo K Tczew	3	I Tczew II Godziszewo	Mielżyński Maciej
Gorzędziej	P Subkowy K Tczew	8	I Tczew II Gorzędziej	Gmina kośc.
Gorzędziej tel. Subkowy 24	P Subkowy K Tczew	8	I Tczew II Gorzędziej	Rausch Maks
Gorzędziej tel. Tczew 108	P Subkowy K Tczew	8	I Tczew II Gorzędziej	Sikorski Stefan
Gorzyn tel. Swaróżyn 5	P K Swaróżyn	4	I Tczew II Swaróżyn	Paleske Eryk (Wiebe Justyna)
Kobierzyn	P Godziszewo K Gołębiewko	4,5	I Tczew II Godziszewo	Mac Lean Helena
Liniewko tel. Swaróżyn 9	P K Swaróżyn	2,5	I Tczew II Swaróżyn	Paleske Eryk
Lubiszewo	P Rukocin K Tczew	6,5	I Tczew II Lubiszewo	Kiebler Marta
Lubiszewo	P Rukocin K Tczew	6,5	I Tczew II Lubiszewo	Antoniewicz Maks.

T c z e w

Czysty dochód katastralny mk	Ogólna powierzchnia w ha	Z tego w ha					Zakłady przemysłowe, hodowle	U w a g i
		ziemi ornej	łąki i pastwiska	lasów	Nieużytk., porośniętych, dróg i t. d.	woda		
687	97	31	5	.	62	.		
1230	95		
1182	87	65	18	.	4	.		
3634	276	obora zarod. bydła czarno-biał. niz.	
801	68	62	.	.	6	.		
1392	107	85	18	.	4	.		
8727	435	402	18	.	15	.		
—	325		
2688	263	133	25	98	6	2		
1324	338	186	13	126	1	12		
585	63	59	2	.	2	.		
762	77	70	4	.	3	.		

Nazwa majątku telefon	P (poczta) K (stacja kolejowa)	Odległość od- stacji kolejo- wej km	I. Sąd powiatowy II. Wójtostwo	Właściciel (dzierzawca)
Lubiszewo	P Rukosin K Tczew	6,5	I Tczew II Lubiszewo	Gmina kośc.
Lubiszewo tel. Rukosin 2	P Rukosin K Tczew	6,5	I Tczew II Lubiszewo	Sieg Helena
Łukocin tel. Rukosin 11	P Rukosin K Tczew	11	I Tczew II Dalwin	Wojnowskii Czarniecki
Maciejewo tel. Pelplin 34	P K Pelplin	.	I Pelplin II Pelplin	Kapituła Biskupia
Malenin tel. Miłobądz 6	P K Miłobądz	4	I Tczew II Miłobądz	Arendt Willy
Malenin tel. Miłobądz 9	P K Miłobądz	4	I Tczew II Miłobądz	Lehre Eryk
Malenin	P K Miłobądz	4	I Tczew II Miłobądz	Starzeński Jan
Malenin	P K Miłobądz	4	I Tczew II Miłobądz	Regenbrecht Ludwik
Malenin tel. Rukosin 12	P K Miłobądz	5	I Tczew II Miłobądz	Schwarz Artur
Malenin	P K Miłobądz	4	I Tczew II Miłobądz	Woyke Jan
Małe Słońca tel. Subkowy 9	P K Subkowy	.	I Tczew II Słońca	Dr. Kolbe Gerhard
Małe Słońca	P K Subkowy	.	I Tczew II Słońca	Kröhling Kurt

T c z e w

Czysty dochód katastralny mk	Ogólna powierzchnia w ha	Z tego w ha					Zakłady przemysłowe, hodowle	U w a g i
		ziemi ornej	łąki i pastwiska	lasów	Nieużytk., poróżnia, dróg i t. d.	wody		
1377	139	92	17	.	30	.		
1369	130		
7563	502	N	
7734	520	473	34	.	13	.	Należy doobwo- du gm. Pelplin	
1216	70	60	9	.	1	.		
1167	67	59	7	.	1	.		
808	52	47	3	.	2	.		
1029	51	42	7	.	2	.		
1841	138	118	19	.	1	.	chlewnia zarodowa	
1379	82	72	7	.	3	.		
7809	467		
1752	147		

Powiat:

Nazwa majątku telefon	P (poczta) K (stacja kolejowa)	Odległość od stacji kolejowej km	I. Sąd powiatowy II. Wójtostwo	Właściciel (dzierzawca)
Mały Garc (Rybaki) tel. Subkowy 21	P K Subkowy	·	I Tczew II Słońca	Kröhling Kurt
Mały Garc tel. Subkowy 7	P K Subkowy	·	I Tczew II Słońca	Radzimiński Cezary
Mały Garc	P K Subkowy	·	I Tczew II Słońca	Öhlmann Otto
Mażewko tel. Rukosin 1	P Rukosin K Tczew	6	I Tczew II Lubichowo	Skarb Państwa (Sobierajski Seweryn)
Mieszczyn tel. Miłobądz 1	P Miłobądz K Tczew	8	I Tczew II Dalwin	Skarb Państwa (Wróblewski Roman)
Mieszczyn	P Miłobądz K Tczew	8	I Tczew II Dalwin	Klejna Józef
Miłobądz tel. Miłobądz 5	P K Miłobądz	·	I Tczew II Miłobądz	Bielecki Franciszek
Miłobądz	P K Miłobądz	·	I Tczew II Miłobądz	Ciesielski M.
Miłobądz tel. Miłobądz 2	P K Miłobądz	·	I Tczew II Miłobądz	Kiepke Erwin
Miłobądz tel. Miłobądz 10	P K Miłobądz	·	I Tczew II Miłobądz	Koph Paweł
Miłobądz tel. Miłobądz 3	P K Miłobądz	·	I Tczew II Miłobądz	Skarb Państwa (Brzoskowski K.)
Miłobądz tel. Miłobądz 13	P K Miłobądz	·	I Tczew II Miłobądz	Landsberg H.

T c z e w

Czysty dochód katastralny mk	Ogólna powierzchnia w ha	Z tego w ha					Zakłady przemysłowe, hodowle	U w a gi
		ziemi ornej	łąki i pastwiska	lasów	Nieużytk., podwórza, drog i t. d.	wody		
1017	70	52	.	.	4	.		
6195	385	324	10	25	.	26	gorzelnia	
1866	125	120	.	.	5	.		
6240	289	272	.	.	17	.		
7379	295	255	23	.	17	.		
1554	83	72	10	.	1	.		
3383	154	108	40	.	4	2		
828	53	36	13	.	2	2		
1923	110	64	40	.	1	5		
1550	81	60	18	.	3	.		
5861	200	101	84	.	15	.	obora zarod. bydła czarno-biał. niz.	
3239	146	101	40	.	5	.		

Powiat:

Nazwa majątku telefon	P (poczta) K (stacja kolejowa)	Odległość od stacji kolejowej km	I. Sąd powiatowy II. Wójtostwo	Właściciel dzierzawca
Miłobądz tel. Miłobądz 4	P K Miłobądz	·	I Tczew II Miłobądz	Meller Alma
Miłobądz	P K Miłobądz	·	I Tczew II Miłobądz	Gmina kośc. (Paetsch Albert)
Narkowy tel. Tczew 68	P Subkowy K Narkowy	·	I Tczew II Gorzędziej	Heine, Wallenberg, Schöder
Nowydwór tel. Pelplin 63	P K Pelplin	4	I Tczew II Pelplin	Kapituła Biskupia
Pelplin nadl.	P K Pelplin	2,5	I Tczew II Pelplin	Skarb Państwa Zarząd Lasów Państw.
Pelplin (Pólko)	P K Pelplin	4	I Tczew II Pelplin	Kapituła Biskupia Seminarjum Biskupie
Pomyje tel. Pelplin 92	P K Pelplin	4	I Tczew II Pelplin	Berger Emma
Pomyje	P K Pelplin	4	I Tczew II Pelplin	Śliwiński Jan
Pomyje tel. Pelplin 41	P K Pelplin	4	I Tczew II Pelplin	Eichholz Maks
Pomyje tel. Pelplin 82	P K Pelplin	4	I Tczew II Pelplin	Hasse Jan
Pomyje tel. Pelplin 8	P K Pelplin	4	I Tczew II Pelplin	Krüger Maks
Pomyje el. Pelplin 83	P K Pelplin	4	I Tczew II Pelplin	Mania Paweł

T c z e w

Czysty dochód katastralny mk	Ogólna powierzchnia w ha	Z tego w ha					Zakłady przemysłowe, hodowle	Uwagi
		ziemi ornej	łąki i pastwiska	lasów	Nieżytk., podwórza, dróg i. t. d.	wody		
1202	66	46	16	.	4	.		
2043	83	61	21	.	1	.		
5316	345	318	24	.	4	1	gorzelnia, owczarnia zarodowa Rambouillet pod nadz. P. I. R.	
9741	662		
—	6298	259	241	5618	114	64		
4821	345	326	8	5	4	3		
2296	89		
1914	76		
2400	96		
2175	103	97	5	.	1	.	reprod. uzn. ziemioł.	
3383	108	99	8	.	1	.		
2154	95	91	3	.	1	.		

P o w i a t :

Nazwa majątku telefon	P (poczta) K (stacja kolejowa)	Odległość od stacji kolejowej km	I. Sąd powiatowy II. Wójtostwo	Właściciel (dzierżawca)
Radostowo tel. Subkowy 1	P K Subkowy	1,2	I Tczew II Radostowo	Skarb Państwa (Skarzyński Szczęsny)
Rajkowy	P Rajkowy K Pelplin	5	I Tczew II Rajkowy	Grębowski Michał
Rajkowy tel. Pelplin 91	P Rajkowy K Pelplin	5	I Tczew II Rajkowy	Hillar Franciszek
Rajkowy tel. Subkowy 26	P Rajkowy K Pelplin	5	I Tczew II Rajkowy	Mania Klara
Rajkowy	P Rajkowy K Pelplin	5	I Tczew II Rajkowy	Kłosiński Józef
Rajkowy	P Rajkowy K Pelplin	5	I Tczew II Rajkowy	Gmina kość.
Rajkowy tel. Pelplin 38	P Rajkowy K Pelplin	5	I Tczew II Rajkowy	Kull Maks
Rajkowy	P Rajkowy K Pelplin	5	I Tczew II Rajkowy	Mania Bronisław
Rajkowy	P Rajkowy K Pelplin	5	I Tczew II Rajkowy	Majewski Konrad
Rajkowy	P Rajkowy K Pelplin	5	I Tczew II Rajkowy	Mania Stanisław
Rajkowy	P Rajkowy K Pelplin	5	I Tczew II Rajkowy	Brzozowski Maksymil.
Rajkowy	P Rajkowy K Pelplin	5	I Tczew II Rajkowy	Wichert (Sumczyński Br.)

T c z e w

Czysty dochód katastralny mk	Ogólna powierzchnia w ha	Z tego w ha					Zakłady przemysłowe, hodowle	U w a g i
		ziemi ornej	łąki i pastwiska	lasów	Nieużytk., porządki, drogi i t. d.	wody		
29193	783						gorzelnia, hod. konia szlach. półkrwi	
258	53	38	3		12			
2400	249							
1215	52	48	2		2			
2118	88	72	15		1			
945	67	62	5					
1356	71	68	2		1			
2436	140	134	4		2			
1312	62	55	5		2			
1554	81	66	7		8			
1989	84	79	3		2			
—	50	35	13		2			

P o w i a t :

Nazwa majątku telefon	P (poczta) K (stacja kolejowa)	Odległość od stacji- kolejo- wej km	I. Sąd powiatowy II. Wójtostwo	Właściciel (dzierzawca)
Rajkowy	P Rajkowy K Pelplin	5	I Tczew II Rajkowy	Szoła Agnieszka
Rajkowy tel. Pelplin 64	P Rajkowy K Pelplin	5	I Tczew II Rajkowy	Szoła Franciszek
Rajkowy (Ornasowo) tel. Pelplin 29	P Rajkowy K Pelplin		I Tczew II Rajkowy	Skarb Państwa (Bogacz Wincenty)
Rajkowy (Józefowo)	P Rajkowy K Pelplin		I Tczew II Rajkowy	Skarb Państwa (Jaśkowski Edmund)
Rokitki	P K Tczew	5	I Tczew II Waćmierz	Ehreke Fritz
Rokitki	P K Tczew	5	I Tczew II Waćmierz	Franzen Johann
Rokitki	P K Tczew	5	I Tczew II Waćmierz	Liedtke Walter
Rokitki	P K Tczew	5	I Tczew II Waćmierz	Müller Franciszek
Rościszewo	P Godziszewo K Gołębiewko	3.5	I Tczew II Waćmierz	Mac Lean Helena
Rukosin tel. Rukosin 6	P Rukosin K Tczew	9	I Tczew II Dalwin	Lehre Willy
Rukosin tel. Rukosin 5	P Rukosin K Tczew	9	I Tczew II Dalwin	Neubauer Fritz
Stanisławie tel. Tczew 78	P Rukosin K Tczew	6	I Tczew II Dalwin	Link Kurt

T c z e w

Czysty dochód katastralny mk	Ogólna powierzchnia w ha	Z tego w ha					Zakłady przemysłowe, hodowle	U w a g i
		ziemi ornej	łąki i pastwiska	lasów	Nieużytk., porośniętych, drog i t. d.	wody		
1713	74		
1062	52	50	1	.	1	.		
—	195	177	16	.	.	.		
—	169		
975	103	67	27	.	9	.		
525	51	45	5	.	1	.		
1584	127	118	5	.	4	.		
624	71	46	20	.	5	.		
3315	243	201	34	1	7	.	owczarnia użytkowa	
2073	108	82	25	.	1	.		
993	53	45	5	.	3	.		
9908	545		

P o w i a t :

Nazwa majątku telefon	P (poczta) K (stacja kolejowa)	Odle- głość od stacji kolejo- wej km	I. Sąd powiatowy II. Wójtostwo	Właściciel (dzierzawca)
Subkowy tel. Subkowy 2	P K Subkowy	·	I Tczew II Subkowy	Kleina Edmund spadkob.
Subkowy tel. Subkowy 38	P K Subkowy	·	I Tczew II Subkowy	Murawski Leon
Subkowy tel. Subkowy 33	P K Subkowy	·	I Tczew II Subkowy	Müller Berta
Subkowy	P K Subkowy	·	I Tczew II Subkowy	Neumann Feliks
Subkowy tel. Subkowy 5	P K Subkowy	·	I Tczew II Subkowy	Öhlmann Elli
Subkowy	P K Subkowy	·	I Tczew II Subkowy	Gmina kośc.
Subkowy tel. Subkowy 3	P K Subkowy	·	I Tczew II Subkowy	Roloff Oton
Subkowy	P K Subkowy	·	I Tczew II Subkowy	Skarb Państwa (Wieszczycki Zygmunt)
Subkowy tel. Subkowy 30	P K Subkowy	·	I Tczew II Subkowy	Thiel Maks
Suchostrzygi	P K Tczew	3	I Tczew II Zajączkowo	Sieg Alfred
Suchostrzygi tel. Tczew 262	P K Tczew	3	I Tczew II Zajączkowo	Paczkowski Adolf
Suchostrzygi	P K Tczew	3	I Tczew II Zajączkowo	Schwarz Emil

T c z e w

Czysty dochód katastralny mk	Ogólna powierzchnia w ha	Z tego w ha				wody	Zakłady przemysłowe, hodowle	U w a g i
		ziemi ornej	łąki i pastwiska	lasów	Nieużytk., poróżnia, drog i. t. d.			
1472	74		
1194	64	60	3	.	1	.		
1566	86	80	4	.	2	.		
972	51	47	4	.	.	.		
3327	145	135	6	.	.	.		
1224	96		
3380	169		
4155	242	44	.	.	11	.		
1239	64	63	.	.	1	.		
1376	124	109	15	.	.	.	cegielnia	
1770	85	62	20	.	3	.		
2762	102	66	31	.	5	.		

P o w i a t :

Nazwa majątku telefon	P (poczta) K (stacja kolejowa)	Odległość od stacji kolejo- wej km	I. Sąd powiatowy II. Wójtostwo	Właściciel (dzierzawca)
Suchostrzygi	P K Tczew	3	I Tczew II Zajączkowo	Skarb Państwa
Swarożyn tel. Swarożyn 1	P K Swarożyn	·	I Tczew II Swarożyn	Paleske Eryk
Szpegawa	P K Tczew	4,6	I Tczew II Zajączkowo	Łubieński Zenon
Szpegawa	P K Tczew	4,6	I Tczew II Zajączkowo	Bolcewicz Aleks.
Tczew	P K Tczew	·	I Tczew II Tczew	Goertz
Tczew	P K Tczew	·	I Tczew II Tczew	Goertz Artur
Tczew	P K Tczew	·	I Tczew II Tczew	Grosskopf Johann
Tczew	P K Tczew	·	I Tczew II Tczew	Kozakowski Stan.
Tczew	P K Tczew	·	I Tczew II Tczew	Skarb Państwa Zarząd Kolei Państw.
Tczew	P K Tczew	·	I Tczew II Tczew	Dr. Zabel Hans
Tczew (Pole) tel. Tczew 170	P K Tczew	·	I Tczew II Tczew	Skarb Państwa (Gniot Jan)
Tczew (Górki)	P K Tczew	·	I Tczew II Tczew	Łubieński Zenon

T c z e w

Czysty dochód katastralny mk	Ogólna powierzchnia w ha	Z tego w ha					Zakłady przemysłowe, hodowle	U w a g i
		ziemi ornej	łąki i pastwiska	lasów	Nieużytk., podwórza, dróg i. t. d.	wody		
1308	57	54	.	.	3	.		
9396	1294	gorzelnia, młyn, owczarnia użytkowa	
1861	139	103	13	17	5	.		
482	51	16	28	4	3	.		
2928	237		
2601	76	68	6	1	1	.		
2601	76	68	6	1	1	.		
1938	217	187	6	.	24	.		
678	57	.	15	.	1	.		
2358	64	46	15	.	.	.		
—	165	147	8	6	4	2		
4555	351	333	5	.	13	.		

P o w i a t :

Nazwa majątku telefon	P (poczta) K (stacja kolejowa)	Odległość od stacji kolejo- wej km	I. Sąd powiatowy II. Wójtostwo	Właściciel (dzierżawca)
Turza	P Rukosin K Gołębiewko	7	I Tczew II Godziszewo	Żelewski Jan
Waćmierek	P K Swarożyn	5	I Tczew II Waćmierz	Kries Gertruda
Waćmierz tel. Swarożyn 2	P K Swarożyn	4	I Tczew II Waćmierz	Kries Gertruda
Wętkowy tel. Swarożyn 1	P K Swarożyn	4,5	I Tczew II Swarożyn	Paleske Eryk
Wielgłowy tel. Subkowy 16	P Subkowy K Narkowy	4	I Tczew II Radostowo	Schöler Adela
Wola tel. Pelplin 39	P K Pelplin	2	I Tczew II Pelplin	Płócieniak Czesław
Wielka Słońca tel. Subkowy 20	P K Subkowy	.	I Tczew II Słońca	Trzęsiak Jan
Wielka Słońca	P K Subkowy	.	I Tczew II Słońca	Kröhling Helmut
Wielka Słońca	P K Subkowy	.	I Tczew II Słońca	Kröhling Kurt
Wielka Słońca	P K Subkowy	.	I Tczew II Słońca	Ornass Jan
Wielka Słońca	P K Subkowy	.	I Tczew II Słońca	Winkel Leon
Zajączkowo tel. Tczew 256	P Miłobądz K Tczew	.	I Tczew II Zajączkowo	Heydemann Haus

T c z e w

Czysty dochód katastralny mk	Ogólna powierzchnia w ha	Z tego w ha					Zakłady przemysłowe, hodowle	U w a g i
		ziemi ornej	łąki i pastwiska	lasów	Nieużytk., podwórza, dróg i t. d.	woda		
975	67	59	7	.	1	.	hod. konia szlach. półkr.	
7644	455	gorzelnia	
3216	379	mleczarnia, owczarnia użytkowa	
2514	628	tartak	
—	404	304	20	50	30	.		
2013	105	cegielnia	
1986	132	125	6	.	.	.		
1719	109	101	2	.	6	.		
1173	70	59	5	.	2	4		
984	68	62	4	.	2	.		
927	59	54	4	.	1	.		
12460	455	obora zarod. bydła czar-biało niz., owcz. użytkowa, chlewnia zarod., reprodukt. uznanych ziemiopłodów.	

KORONĄ BIBLIOTEKI ROLNIKA POSTĘPOWEGO

sq:

1. Prof. Moczarskiego

„HODOWLA ZWIERZĄT”

w 3 tomach

zawierających ogółem 2.319 stronice druku,
1377 ilustracyj w oprawie płóciennej i tłoczono-
nemi napisami tylko zł. 30.60

2. „*PODRĘCZNIK GOSPODARSTWA WIEJSKIEGO*”

praca zbiorowa prof. S. Miklaszewskiego, prof. Cz.
Skotnickiego, Dr. R. Dmochowskiego, prof. S. Biedrzyckiego,
Dr. M. Różańskiego i prof. W. Staniszkisa

wydanie trzecie

zawierający ogółem 750 stronice druku, 352
ilustracyj, w oprawie płóciennej z tłoczono-
mi złotymi napisami tylko zł. 24.00

3. Dr. Herrmann Burmester

„DOKŁADNA GOSPODARKA w ROLI”

wydanie drugie

zawierające ogółem 326 stronice druku, 58
ilustracyj, w oprawie płóciennej z tłoczono-
mi złotymi napisami tylko zł. 14.00

Książki wysyłamy tylko za zaliczeniem lub po poprze-
dzeniem nadesłaniu należności. — Przy wpłatach z góry,
należność prosimy przesyłać pod adresem przekazem
pocztowym lub wysłać na nasz rachunek czekowy w Poc-
towej Kasie Oszczędności w Poznaniu Nr. 204.461

POMORSKA DRUKARNIA ROLNICZA S. A.
TORUŃ, BYDGOSKA 56

Powiat: Toruń

Landwirtschaftliche Grosshandels-gesellschaft ^{m.} _{b. H.}

Telefon zbiorowy nr. 28851

Gdańsk

Adr. teleg.: „Grossraiffeisen“

ODDZIAŁY: Pelplin - Starogard - Grudziądz - Świecie - Chojnice - Działdowo - Brodnica - Puck

=====
Warsztaty reparacyjne maszyn w Brodnicy
=====

S7

Ob
sta
Go

Gł

Psz
Zyt
Jęc
Owi
Zien
Bur

In
Ko

By

Trz

Ow

STATYSTYKA POWIATU TORUŃSKIEGO WIEJSK.

Powierzchnia: 884 km². Miasta 2: Chełmża, Podgórz. Gminy wiejskie: 66. Obszary dworskie: 60. Ludność (podług spisu z r. 1921): 53.773, z tego w miastach: 13.880, na wsi 39.893. Mieszkańców na 1 km²: 60,8.

Gospodarstwa wiejskie (podług spisu z roku 1921).

Liczba gospodarstw : 5.198.

Powierzchnia ogólna gospodarstw wiejskich	: 79.118 ha
w tem ziemi orna	: 50.948 „
łąki	: 5.137 „
pastwiska stałe, połonimy i wrzosowiska	: 2.369 „
sady owocowe i ogrody warzywne	: 986 „
grunty w użytkowaniu leśnym	: 13.731 „
stawy, jeziora i torfowiska eksploatowane	: 678 „
pod zabudowaniami i drogami	: 1.836 „
nieużytki	: 3.433 „

Główne ziemiopłody (przeciętne roczne w pięcioleciu 1923/27)

Nazwa ziemiopłodu	powierzchnia obsiana w ha	ogólny zbiór w q = 100 kg
Pszenica	2.827,6	58.712,8
Zyto	13.357,0	216.642,0
Jęczmień	4.272,4	91.453,2
Owies	2.831,4	62.900,6
Ziemniaki	6.435,2	956.670,4
Buraki cukrowe	5.203,6	

Inwentarz żywy (podług spisu z roku 1927)

Konie:

Ogółem	poniżej 1 r.	od 1—3 lat	od 3—4 lat	4-letnie i starsze			
				ogółem	z tego		
					ogierzy	kłaczki	wałachy
10.335	798	1.296	732	7.509	437	3.986	3.086

Bydło rogate:

Ogółem	poniżej 1 r.	od 1—3 lat	3-letnie i starsze			
			ogółem	z tego		
				buhaje	krowy	woły
25.275	4.783	4.209	16.283	238	15.543	502

Trzoda chlewna:

Ogółem	poniżej 6 miesięcy	od 6—10 miesięcy	10 miesięczne i starsze			
			ogółem	w tem		
				knury	maciory	i inne
28.748	17.800	6.255	4.693	215	2.797	681

Owce:

Ogółem	poniżej 1 roku	1 roczne i starsze			
		ogółem	z tego		
			tryki	owce	barany
12.837	3.279	9.558	455	7.900	1.203

P o w i a t :

Nazwa majątku telefon	P (poczta) K (stacja kolejowa)	Odległość od stacji kolejowej km	I. Sąd powiatowy II. Wójtostwo	Właściciel dzierzawca
Bielawy tel. Toruń 466	P K Toruń	.	I Toruń II Lubicz	Sułkowska Marja (Socha Paprocki Fr.)
Bielawy	P K Toruń	.	I Toruń II Lubicz	Funke Paweł (Gorzechowski Jan)
Bielczyny tel. Chełmża 105	P K Chełmża	.	I Chełmża II Kucborek]	Trenkel Karol
Bierzgłowo	P K Lubianka	1,5	I Toruń II Lubianka	Ordon Anastazy
Bierzgłowski Zam. tel. Lubianka 1	P Lubianka K Świerczyński	1,5	I Toruń II Lubianka	Skarb Państwa (Głębocki Jan)
Bogusławki	P K Nawra	3	I Chełmża II Konczewice	Gmina Bugusławki
Borek tel. Rzęczkowo 5	P Rzęczkowo K Zławieś	6	I Toruń II Rzęczkowo	Rodakowska Stanisł.
Brąchnówko tel. Chełmża 41	P Chełmża K Grzywna	3	I Chełmża II Grzywna szl.	Czarliński Lech
Browina tel. Chełmża 31	P Chełmża K Grzywna	2	I Chełmża II Grzywna szl.	Klussmann Fryderyk
Brzoza	P Toruń K Brzoza	.	I Toruń II Stawki	Dobslaff Fryderyk

TOWARZYSTWO WZAJEMNYCH UBEZPIECZEŃ

„SNOP” OD OGNI A I GRADOBICIA
POZNAŃ, UL. POCZTOWA Nr. 10

Telefon Nr. 3325 i 3125. — Korzystny system ubezpieczenia i warunki opłaty.

Torun

Czysty dochód katastralny mk	Ogólna powierzchnia w ha	Z tego w ha					Zakłady przemysłowe, hodowle	Uwagi
		ziemi ornej	łąki i pastwiska	lasów	Nieużytk., podwórza, dróg i. t. d.	wody		
1925	368	274	48	16	30	.		
215	247		
1246	100	98	1	.	1	.		
588	54	49	5	.	.	.		
—	381	247	115	.	3	1	hod. konia szlach. półkrwi.	
355	83	80	.	.	3	.		
928	132	117	7	3	3	2		
1901	421	404	1	2	13	1	obora zarod. bydła czar.-biał. niz., hod. konia szl. półkrwi	
1742	486	359	4	.	22	1		
354	77	44	13	10	10	1	mleczarnia	

Pomorska Drukarnia Rolnicza S. A.

| w Toruniu |

Dział offsetowy

wykonuje afisze, plakaty reklamowe, ulotki,
etykiety barwne w masowych nakładach

P o w i a t :

Nazwa majątku telefon	P (pocztą) K (stacja kolejowa)	Odległość od stacji kolejo- wej km	I. Sąd powiatowy II. Wójtostwo	Właściciel (dzierzawca)
Brzoza	P Toruń K Brzoza	•	I Toruń II Stawki	Kroening Józef
Brzezinko tel. Turzno 3	P K Turzno	3	I Toruń II Brzezinko	Dr. Esden-Tempski Kazimierz
Chelmża tel. Chelmża 92	P K Chelmża	0.5	I Chelmża II Chelmża	Hohendorff Emilja
Chrapice	P K Wrocławki	•	I Chelmża II Kucborek	Blum Selma
Cichoradz	P Dąbrowa Chelm. K Wypcz	6	I Toruń II Cichoradz	Alvensleben Ludolf
Cierpiszewo nadl.	P K Cierpice	•	I Inowrocław II Nieszawa	Skarb Państwa Zarząd Lasów Państw.
Czarnebloto	P Rozgarty K Górsk	•	I Toruń II Gutowo	Stanowski B.
Czarnowo tel. Czarnowo 2	P K Czarnowo	•	I Toruń II Zławieś	Nichterlein Juljusz
Czarnowo	P K Czarnowo	•	I Toruń II Zławieś	Neubauer Jerzy
Czarnowo	P K Czarnowo	•	I Toruń II Zławieś	Gmina kośc. (Żurek)
Czarnowo	P K Czarnowo	•	I Toruń II Zławieś	Rübner Otto
Czerniewice tel. Toruń 434	P Toruń K Stawki	I	I Toruń II Stawki	Modrzejewski Józef i Wiktor

Toruń

Czysty dochód katastralny mk	Ogólna powierzchnia w ha	Z tego w ha					Zakłady przemysłowe, hodowle	U w a g i
		ziemi ornej	łąki i pastwiska	lasów	Nieużytk., poróżnia, dróg i. t. d.	wody		
251	78	29	14	28	5	.		
—	75	72	.	.	3	.		
1001	97	91	3	.	3	.		
922	79	66	9	.	4	.		
6804	577	512	15	36	13	1		
8016	6830	59	13	6190	567	1	częściowo w p. Inowrocławskim	
286	67	29	12	6	26	.		
1894	71		
1263	78	29	37	11	1	.		
1998	77	38	31	.	8	.		
2366	124	83	40	.	1	.		
327	307	86	8	33	132	5		

P o w i a t :

Nazwa majątku telefon	P (poczta) K (stacja kolejowa)	Odległość od stacji kolejowej km	I. Sąd powiatowy II. Wójtostwo	Właściciel (dzierzawca)
Dębiny tel. Lubianka 4	P Nawra K Wypcz, Nawra, Lubianka	4	I Chelmża II Wypcz	Szlosowski Jan
Dębiny tel. Lubianka 10	P Nawra K Wypcz, Nawra, Lubianka	4	I Chelmża II Wypcz	Żurek Jakób
Dybowo	P K Cierpice	3	I Toruń II Nieszawa	Kasper Albert
Dzwierzno tel. Dzwierzno 2	P Dzwierzno K Chelmża	9	I Chelmża II Dzwierzno	Skarb Państwa (Pomorska Izba Roln.)
Dzwierzno	P Dzwierzno K Chelmża	9	I Chelmża II Dzwierzno	Gmina kość. (Pomorska Izba Roln.)
Elsneroda	P K Toruń-Mokre	3	I Toruń II Papowo	Chrościcki
Folgowo	P K Wrocławki	•	I Chelmża II Kucborek	Łęgowski Stanisław
Folgowo	P K Wrocławki	•	I Chelmża II Kucborek	Dunajski Jakób
Gierkowo i Otowice	P Dąbrowa Chelm. K Wypcz	5	I Toruń II Cichoradz	Kentzer Stanisław
Gostkowo	P K Turzno	3	I Toruń II Papowo	Mewes Henryk
Gostkowo tel. Turzno 34	P K Turzno	5	I Toruń II Papowo	Gmina kość. (Michalski Jan)
Górsk	P Rozgarty K Górsk	•	I Toruń II Górsk	Strehlau Hermann

Torun

Czysty dochód katastralny mk	Ogólna powierzchnia w ha	Z tego w ha					Zakłady przemysłowe, hodowle	Uwagi
		ziemi ornej	łąki i pastwiska	lasów	Nieużytk., poróżrza, dróg i t. d.	wody		
5393	368	359	.	.	7	1		
1009	75	65	8	.	2	.		
282	114	68	8	15	24	.		
—	670	608	30	.	7	25	reprod. uzn. ziemiopl., obora zarod. bydła czarn.-biał. niz., mleczarnia	
1446	91	124	9	.	3	.		
—	62	45	1	6	10	.		
2306	148	146	.	.	2	.		
1647	97		
5812	670	565	.	100	5	.	cegielnia	
508	50	47	.	.	3	.		
1051	101	98	2	.	.	.		
1607	82	55	22	8	1	.		

P o w i a t :

Nazwa majątku telefon	P (pocztą) K (stacja kolejowa)	Odle- głość od staeji kolejo- wej km	I. Sąd powiatowy II Wójtostwo	Właściciel (dzierzawca)
Górsk	P Rozgarty K Górsk	•	I Toruń II Górsk	Knodel Bernard
Górsk	P Rozgarty K Górsk	•	I Toruń II Górsk	Gołaszewski Franc.
Górsk	P Rozgarty K Górsk	•	I Toruń II Górsk	Fehlauer Otto
Grabowiec	P Złotorja K Toruń Mokre	12	I Toruń II Złotorja	Sodtke Gustaw
Grabowiec	P Złotorja K Toruń Mokre	12	I Toruń II Złotorja	Tews Fryderyk
Grębocin	P K Grębocin	•	I Toruń II Lipniczki	Strobel Jan
Grębocin	P K Grębocin	•	I Toruń II Lipniczki	Wolf Edward i Wilhelm
Grębocin	P K Grębocin	•	I Toruń II Lipniczki	Wegner Kurt
Grębocin	P K Grębocin	•	I Toruń II Lipniczki	Chrzanowski Jan
Gronowo tel. Turzno 9	P K Turzno	7	I Toruń II Brzezinko	Puzyna W.
Gronówko tel. Turzno 10	P K Turzno	4	I Toruń II Brzezinko	Brzuskiewicz Jan
Grzywna	P Chelmża K Grzywna	1.	I Chelmża II Grzywna szl.	Zwierski Stanisław

Torun

Czysty dochód katastralny mk	Ogólna powierzchnia w ha	Z tego w ha					Zakłady przemysłowe, hodowle	Uwagi
		ziemi ornej	łąki i pastwiska	lasów	Nieżytk., podwórza, dróg i. t. d.	wody		
917	58	23	17	3	15	.		
1269	71	44	17	15	1	.		
616	59		
566	94	32	36	24	2	.		
417	98	45	16	37	2	.		
678	59		
38	55		
505	328	w tem 283 ha w Elsnerdzie	
645	111	cegelnia	
11981	1150	549	50	510	.	6	gorzelnia, młyn wodny	
—	345	310	21	.	14	.		
960	51	50	.	.	1	.		

P o w i a t :

Nazwa majątku telefon	P (pocza) K (stacja kolejowa)	Odle- głość od stacji kolejo- wej km	I. Sąd powiatowy II. Wójtostwo	Właściciel (dzierzawca)
Grzywna	P Chelmża K Grzywna	1	I Chelmża II Grzywna Szl	Gmina kośc.
Grzywna tel. Chelmża 94	P Chelmża K Grzywna	1,5	I Chelmża II Grzywna Szl	Skarb Państwa (Mellin Józef)
Grzywna tel. Chelmża 132	P Chelmża K Grzywna	3	I Chelmża II Grzywna Szl	Wendlikowski Leon
Grzywna Biskupia	P Chelmża K Grzywna	.	I Chelmża II Grzywna Szl	Ks. Olszewski
Grzywna szlach.	P Chelmża K Grzywna	.	I Chelmża II Grzywna Szl	Vorreyer Fryderyk
Gutowo	P K Pędzewo	2	I Toruń II Gutowo	Miasto Toruń
Jedwabno tel. Turzno 11	P K Lubicz	2	I Toruń II Brzezinko	Mysłakowski Edward
Kamieniec	P K Czarnowo	.	I Toruń II Zławieś	Miasto Toruń
Kamionki tel. Turzno 20	P K Turzno	4	I Chelmża II Sławkowo	Zander Emilja
Kamionki tel. Turzno 43	P K Turzno	4	I Chelmża II Sławkowo	Zander Oskar
Kamionki tel. Turzno 5	P K Turzno	4	I Chelmża II Sławkowo	Skarb Państwa (Brzuszkiewicz Jan)
Kaszczynek	P Złotorja K Toruń-Mokre	.	I Toruń II Lubicz	Wojciechowski Stan.

Toruń

Czysty dochód katastralny mk	Ogólna powierzchnia w ha	Z tego w ha					Zakłady przemysłowe, hodowle	Uwagi
		ziemi ornej	łąki i pastwiska	lasów	Nieużytk., podwórza, dróg i t. d.	wody		
1042	72	71	.	.	1	.		
2457	167	152	2	.	11	.		
1501	114	100	1	.	13	.		
1175	214	213	.	.	1	.		
3213	178		
1685	837	5	5	827	.	.		
4910	474	419	34	.	10	.		w parcelacji 235 ha
2604	991	1	.	990	.	.		
1495	86	81	4	.	1	.		
673	56	53	2	.	1	.		
5562	653	501	12	50	21	70	hod. konia zimno-krwist.	
170	75		

Powiat:

Nazwa majątku telefon	P (poczta) K (stacja kolejowa)	Odległość od stacji kolejo- wej km	I. Sąd powiatowy II. Wójtostwo	Właściciel (dzierzawca)
Kaszczorek	P Złotorja K Toruń Mokre	·	I Toruń II Lubicz	Gm. kość. (Malinowski Fr)
Kaszczorek	P Złotorja K Toruń Mokre	·	I Toruń II Lubicz	Wiśniewski Wacław
Katarzynka	P K Toruń Mokre	3	I Toruń II Papowo	Miasto Toruń
Kielbasin tel. Dzwierzno 9	P Dzwierzno K Mirakowo	5	I Chelmża II Sławkowo	Gm. kość.
Kielbasin tel. Dzwierzno 10	P Dzwierzno K Mirakowo	5	I Chelmża II Sławkowo	Maniowa Aniela
Kielbasinek	P Dzwierzno K Mirakowo	7	I. Chelmża II Sławkowo	Ornass
Koniczynka tel. Turzno 14	P K Papowo Tor.	2	I Toruń II Papowo	Feldkeller Kurt
Konczewice tel. Chelmża 22	P K Chelmża	3 5	I Toruń II Konczewice	Skarb Państwa (Bielski Edward)
Kowróż tel. Ostaszewo 3	P K Ostaszewo	5	I Chelmża II Grzywna szl.	Feldt Leon
Kowrózek tel. Ostaszewo 7	P Ostaszewo K Ostaszewo i Pigża	7	I Chelmża II Grzywna szl.	Kiedroń Józef
Kuczwały tel. Chelmża 47	P Chelmża K Grzywna	2,5	I Chelmża II Sławkowo	Kalksteinowa Anton. (Mellin Zygmunt)
Leszcze	P Świerczynki K Pigża	1,5	I Toruń II Rożankowo	Klug Werner

Toruń

Czysty dochód katastralny mk	Ogólna powierzchnia w ha	Z tego w ha					Zakłady przemysłowe, hodowle	Uwagi
		ziemi ornej	łąki i pastwiska	lasów	Nieużytk., po dwórca, drog i t. d.	wody		
743	77		
614	198	80	20	94	.	.		
1207	156		
429	76	74	1	.	1	.		
2301	424	373	44	.	7	.	hod. konia szlach. półkrwi	
1376	255	245	7	.	1	2		
4526	289	275	8	.	5	1	obora zarod. bydła czarno-biał. niz.	
—	570	reprod. uznan. ziemiopł.	
3736	359	343	6	.	10	.		
2231	156	146	4	.	4	2		
11921	776	747	8	4	15	2	hodowla konia szlachet. półkrwi, owczarnia, użytk., obora zarod. bydła czarno-biał. niz.	
3373	316	240	8	61	2	.		

P o w i a t :

Nazwa majątku telefon	P (poczta) K (stacja kolejowa)	Odległość od stacji kolejowej km	I. Sąd powiatowy II. Wójtostwo	Właściciel (dzierżawca)
Lipniczki tel. Turzno 7	P K Papowo	•	I Toruń II Lipniczki	Kentzer Tadeusz
Lubicz	P K Lubicz	•	I Toruń II Lubicz	Archutowski
Lubicz	P K Lubicz	•	I Toruń II Lubicz	Gołachowski Karol
Lulkowo	P Lulkowo K Łysomice	2.3	I Toruń II Lulkowo	Balcerzak Józef
Łążyn	P K Rzęczkowo	3	I Toruń II Lubianka	Gmina kośc.
Łysomice tel. Ostaszewo 8	P Lulkowo K Łysomice	3	I Toruń II Lulkowo	Donimirski Jan
Mała Nieszawka	P Podgórz K Kluczyki	2.5	I Toruń II Nieszawa	Leuthold Anastazja
Mirakowo tel. Chełmża 36	P K Mirakowo	•	I Chełmża II Sławkowo	Działowski Stanisław
Młyniec	P K Lubicz	4	I Toruń II Brzezinko	Józefczyk Zbigniew
Morczyzny tel. Ostaszewo 11	P Ostaszewo K Mirakowo	2	I Chełmża II Sławkowo	Jankowski Jan
Nawra tel. Lubianka 5	P K Nawra	•	I Chełmża II Konczewice	Szczeniecki Jan
Nieszawka	P Podgórz K Cierpice	6	I Toruń II Nieszawa	Heise Emil

Torun

Czysty dochód katastralny mk	Ogólna powierzchnia w ha	Z tego w ha					Zakłady przemysłowe, hodowle	Uwagi
		ziemi ornej	łąki i pastwiska	lasów	Nieużytk., podwórza, dróg i t. d.	wody		
3733	257	238	9	.	9	1	obora zarod. bydła czarno-biał. niz., hod. konia szlach. półkrwi	
303	180		
369	146	114	5	7	20	.		
464	52	48	2	.	2	.		
917	117	82	18	1	16	.		
10132	1073	544	91	410	25	3	obora zarod. bydła czarno-biał. niz.	
286	72	24	32	.	16	.		
6442	671	499	93	8	25	46		
488	83	80	.	.	3	.		
2903	412	352	49	2	9	.	owczarnia użytk.	
14276	865	845	2	2	7	9	hod. konia szlach. półkrwi, repr. uzn. ziemiopl.	
1008	50		

P o w i a t :

Nazwa majątku telefon	P (poczta) K (stacja kolejowa)	Odległość od stacji kolejowej km	I. Sąd powiatowy II. Wójtostwo	Właściciel (dzierzawca)
Nieszawka	P Podgórz K Kluczyki	6	I Toruń II Nieszawka	Krüger Hugo
Nieszawka	P Podgórz K Kluczyki	6	I Toruń II Nieszawka	Link Gustaw
Nieszawka	P Podgórz K Kluczyki	6	I Toruń II Nieszawka	Riemer Rudolf
Nowa Chełmża tel. Chełmża 39	P K Chełmża	•	I Chełmża II Kucborek	Marański Stanisław
Nowawieś	P Złotorja K Lubicz i Toruń Mokre	4 12	I Toruń II Złotorja	Pankiewicz Jan
Olek	P Świerczynki K Pigża	•	I Toruń II Lulkowo	Miasto Toruń
Ostaszewo	P K Ostaszewo	•	I Toruń II Lulkowo	Wegner Kurt
Otloczyn	P K Otloczyn	2	I Toruń II Otloczyn	Krüger Hugo
Otloczyn	P K Otloczyn	•	I Toruń II Otloczyn	Niernzee E.
Papowo tel. Kornatowo 6	P K Wrocławki	•	I Toruń II Kucborek	Skarb Państwa (Waligóra Władysław)
Papowo Biskupie	P K Wrocławki	•	I Toruń II Kucborek	Sadowski Jan
Papowo Biskupie	P K Wrocławki	1	I Toruń II Kucborek	Rudnicki Jan

Toruń

Czysty dochód katastralny mk	Ogólna powierzchnia w ha	Z tego w ha					Zakłady przemysłowe, hodowle	U w a g i
		ziemi ornej	łąki i pastwiska	lasów	Nieużytk., porządów, dróg i. t. d.	wody		
563	51	23	15	.	10	2		
957	58	38	4	.	16	.		
757	51	24	21	.	6	.		
1859	171	162	7	.	1	.		
199	53	33	4	11	5	.		
3812	2389	136	956	1782	15	.		
11,800	654	638	10	.	6	.	hod. konia szlach. półkrw! i konia zimnokrw., owcz. użytkowa, młyn parowy.	
608	59	25	15	11	8	.		
782	71	32	9	23	7	.		
4895	539	445	4	37	53	.		
801	54	54		
1106	63	55	4	.	4	.		

P o w i a t :

Nazwa majątku telefon	P (poczta) K (stacja kolejowa)	Odległość od stacji kolejowej km	I. Sąd powiatowy II. Wójtostwo	Właściciel (dzierzawca)
Papowo Biskupie	P K Wrocławki	•	I Toruń II Kucborek	Nenemann Bohdan
Papowo Biskupie	P K Wrocławki	•	I Toruń II Kucborek	Gmina kośc.
Papowo Toruńskie tel. Turzno 12	P K Papowo Toruńskie	•	I Toruń II Papowo	Skarb Państwa (Hulewicz Wacław)
Papowo Toruńskie	P K Papowo Toruńskie	•	I Toruń II Papowo	Gmina kośc.
Pędzewo	P K Pędzewo	•	I Toruń II Górsk	Otto Fryderyk
Pędzewo	P K Pędzewo	•	I Toruń II Górsk	Leskau Otton
Pędzewo	P K Pędzewo	•	I Toruń II Górsk	Pętlík Józef
Pędzewo	P K Pędzewo	•	I Toruń II Górsk	Okraska
Pędzewo	P K Pędzewo	•	I Toruń II Górsk	Bochański Jan Kazim.
Pigrza tel. Lulkowo 1	P Świerczynki K Pigża	I	I Toruń II Różankowo	Klug Werner
Piwnice tel. Lubianka 4	P Świerczynki K Pigża	3	I Toruń II Różankowo	Skarb Państwa (Paluch Mieczysław)
Pluskowęsy tel. Chelmża 38	P K Chelmża	3,5	I Chelmża II Sławkowo	Kalksteinowa Antonina

Toruń

Czysty dochód katastralny mk	Ogólna powierzchnia w ha	Z tego w ha					Zakłady przemysłowe, hodowle	Uwagi
		ziemi ornej	łąki i pastwiska	lasów	Nieużytk., podwórza, dróg i t. d.	wody		
1733	81	78	1	.	2	.		
1312	66		
3676	281	268	4	.	6	3		
1312	66		
737	50		
1187	57	30	23	3	4	.		
821	82	54	24	.	1	.		
1764	123	94	27	.	2	.		
2316	105		
7192	693	668	15	.	10	.	gorzelnia	
8318	767	436	4	318	9	.		304 ha lasu przejęła Dyr. Lasów Państw.
8068	632	540	53	6	20	13	hod. konia szl. półkwi, owczarnia użytkowa	

P o w i a t :

Nazwa majątku telefon	P (poczta) K (stacja kolejowa)	Odle- głość od stacji kolejo- wej km	I Sąd powiatowy II. Wójtostwo	Właściciel (dzierżawca)
Popioły nadl.	P K Otłoczyn	9	I Toruń II —	Skarb Państwa Zarząd Lasów Państw.
Przeczo	P K Lubianka	3	I Chełmża II Wypcz	Gmina kośc.
Przeczo tel. Lubianka 8	P K Lubianka	3	I Chełmża II Wypcz	Dziewulski Aleks.
Przysiek tel. Toruń 315	P Toruń I K Rozgarty	0,5	I Toruń II Górsk	Neumann Ludwik
Rogowo	P Lubicz K Turzno	•	I Toruń II Lipniczki	Szeliski Witold
Rogowo	P Lubicz K Turzno	•	I Toruń II Lipniczki	Foth Fryderyk
Rogowo	P Lubicz K Turzno	•	I Toruń II Lipniczki	Fehlauer Paweł
Rogówko	P Lubicz K Turzno	•	I Toruń II Lipniczki	Gohritz Robert
Rogówko	P Lubicz K Turzno	•	I Toruń II Lipniczki	Gohritz Karol
Rogówko tel. Turzno 32	P Lubicz K Turzno	•	I Toruń II Lipniczki	Broese Erich
Rogówko tel. Turzno 30	P Lubicz K Turzno	•	I Toruń II Lipniczki	Adamczyk Wład.
Różankowo tel. Lulkowo 3	P Świerczynki K Pigrza	1,5	I Toruń II Różankowo	Klug Werner

Toruń

Czysty dochód katastralny mk	Ogólna powierzchnia w ha	Z tego w ha					Zakłady przemysłowe, hodowle	Uwagi
		ziemi ornej	łąki i pastwiska	lasów	Nieużytk., podwórza, dróg i t. d.	woda		
—	5761	87	15	5591	60	7		
873	76	69	6	.	1	.		
6773	429	416	2	5	6	.		
4782	638	obora zarod. bydła czarno-biał. niz.	
1006	50	49	.	.	1	.		
1117	61	49	12	.	.	.		
1086	75	75		
821	58	49	5	.	5	.		
997	50	49	.	.	1	.		
1052	65	64	.	.	1	.		
1347	76	53	3	.	12	.		
4091	274	269	2	4	4	.	hod. konia szlach półkwi i konia zimno-kwi-stego, owczarnia użytk.	

P o w i a t :

Nazwa majątku telefon	P (poczta) K (stacja kolejowa)	Odległość od stacji kolejo- wej km	I. Sąd powiatowy II. Wójtostwo	Właściciel (dzierzawca)
Rubinkowo tel. Toruń 509	P K Toruń Mokre	·	I Toruń II Lubicz	Gniewosz Ludwik
Rudak	P Toruń II K Toruń Przedm.	3	I Toruń II Stawki	Skarb Państwa
Rudak	P Toruń II K Toruń Przedm.	3	I Toruń II Stawki	Guenther Hermann (Wunsch Franciszek)
Rzęczkowo	P Rzęczkowo K Wypcz	5	I Toruń II Rzęczkowo	Szymańscy C. i H.
Rzęczkowo tel. Rzęczkowo 7	P Rzęczkowo K Lubianka	6	I Toruń II Rzęczkowo	Raciniewski Fr.
Rzęczkowo tel. Rzęczkowo 6	P Rzęczkowo K Zławieś	4.5	I Toruń II Rzęczkowo	Hude Franciszek
Siemoń	P Siemoń K Wypcz	2	I Toruń II Cichoradz	Gmina kośc. św. Jana w Toruniu
Siemoń tel. Siemoń 4	P Siemoń K Wypcz	·	I Toruń II Cichoradz	Czajkowski Józef
Silno	P Złotorja K Toruń Mokre	16	I Toruń II Złotorja	Zabel Krystjan
Silno	P Złotorja K Toruń Mokre	16	I Toruń II Złotorja	Boelke Emil
Skape tel. Chelmża 11	P K Chelmża	·	I Chelmża II Kucborek	Müller Jakób
Skape	P K Chelmża	·	I Chelmża II Kucborek	Grimm Jan

Torun

Czysty dochód katastralny mk	Ogólna powierzchnia w ha	Z tego w ha					Zakłady przemysłowe, hodowle	U w a g i
		ziemi ornej	łąki i pastwiska	lasów	Nieużytk., podwórza, dróg i. t. d.	wody		
—	105	reprod. uzn. ziemiopl.	
13	3829	.	.	406	3423	.		
484	98	36	18	.	44	.		
880	59	54	5	.	1	.		
1236	84		
2736	203	182	20	.	1	.		
2711	274	259	6	.	2	7		
615	59	59		
215	67	20	15	19	13	.		
304	62	19	12	10	23	.		
1216	96		
591	56	55	.	.	1	.		

P o w i a t :

Nazwa majątku telefon	P (poczta) K (stacja kolejowa)	Odległość od stacji kolejowej km	I. Sąd powiatowy II. Wójtostwo	Właściciel (dzierżawca)
Skape tel. Chelmża 150	P K Chelmża	·	I Chelmża II Kucborek	Friedrich Jan
Skłudzewo tel. Rzęczkowo 10	P Rzęczkowo K Zławieś	6	I Toruń II Rzęczkowo	Morzkowski Jerzy
Sławkowo tel. Ostaszewo 1	P Ostaszewo K Mirakowo	2.5	I Chelmża II Sławkowo	Kries Ewald
Słomowo tel. Lubianka 3	P Siemoń K Lubianka	3	I Toruń II Wypcz	Tilk Robert
Smolno	P K Pędzewo	1	I Toruń II Górsk	Domke Waldemar
Smolno tel. Toruń 83	P K Pędzewo	·	I Toruń II Górsk	Rübner Otto
Stary Toruń	P K Rozgarty	1	I Toruń II Górsk	Krüger Joachim
Stary Toruń	P K Rozgarty	1	I Toruń II Górsk	Goerz Ernest
Stary Toruń	P K Rozgarty	1	I Toruń II Górsk	Windmüller Gustaw
Staw	P Wrocławki K Wrocławki i Kornatowo	·	I Chelmża II Kucborek	Wygocka Stanisława
Staw	P Wrocławki K Wrocławki i Kornatowo	·	I Chelmża II Kucborek	Gierszewski Jan
Staw	P Wrocławki K Wrocławki i Kornatowo	·	I Chelmża II Kucborek	Sarnecki Franciszek (Katlewski J.)

Toruń

Czysty dochód katastralny mk	Ogólna powierzchnia w ha	Z tego w ha					Zakłady przemysłowe, hodowle	Uwagi
		ziemi ornej	łąki i pastwiska	lasów	Nieużytk., podwórza, dróg i t. d.	wody		
758	69		
679	112	63	.	50	.	.		
10789	626	565	55	.	6	.	hod. konia zimno krwist.	
4602	354	349	.	.	5	.	owczarnia użytkowa	
1497	72	46	35	.	1	.		
2954	171	93	54	.	32	.		
1760	76	49	22	5	2	.		
1723	78	51	20	7	1	.		
1177	53	29	17	5	1	.		
721	68	55	6	.	4	.		
1215	82	59	19	.	5	.		
3569	246	214	25	.	9	.	obora zarod. bydła czarno biał. níz.	

P o w i a t :

Nazwa majątku telefon	P (poczta) K (stacja kolejowa)	Odległość od stacji kolejowej km	I. Sąd powiatowy II. Wójtostwo	Właściciel (dzierżawca)
Stawki	P Toruń II K Stawki	.	I Toruń II Podgórz	Schmidt Ryszard
Strzał tel. Chelmża 75	P K Chelmża	3	I Chelmża II Chelmża	Korthalsowa Helena
Szerokie tel. Pędzewo 1	P Pędzewo K Smolno	1,5	I Toruń II Gutowo	Jędrzykowski Alfred
Świerczyny	P Świerczynki K Pigża	2	I Toruń II Różankowo	Kruszyński Maksym.
Świerczyny	P Świerczynki K Pigża	2	I Toruń II Różankowo	Jędrzejewski Walerj.
Świerczynki	P Świerczynki K Pigża	1	I Toruń II Różankowo	Gmina kośc. (Jędrzejewski W.)
Toporzysko	P Czarnowo K Toporzysko	.	I Toruń II Zławieś	Lau Henryk
Turzno tel. Turzno 6	P K Turzno	.	I Toruń II Papowo	Gajewska Felicja
Tyllice tel. Ostaszewo 4	P Ostaszewo K Turzno	3,5	I Toruń II Lulkowo	Buczkowski Zdzisław
Warszewice	P K Chelmża	4,5	I Chelmża II Konczewice	Hulewiczowa Wład.
Wielka Nieszawka	P K Cierpice	3	I Toruń II Nieszawa	Krause Otto

Toruń

Czysty dochód katastralny mk	Ogólna powierzchnia w ha	Z tego w ha					Zakłady przemysłowe, hodowle	U w a g i
		ziemi ornej	łąki i pastwiska	lasów	Nieużytk., podwórza, dróg i t. d.	wody		
136	50	21	10	1	18	.		
1330	88	68	10	.	10	.		
1127	132	67	41	22	2	.		
1109	92	80	1	10	1	.		
561	50	40	1	8	1	.		
1854	98	92	4	.	2	.		
804	112	24	20	77	2	.		
15748	1131	reprod. uzn. ziemiopł.	
6036	368	358	.	.	8	2	kolejka polna	
9095	819	791	15	.	7	6	owczarnia użytkowa, obora zarod. bydła czarno-biał. niz.	
915	57	20	30	.	5	2		

P o w i a t :

Nazwa majątku telefon	P (poczta) K (stacja kolejowa)	Odległość od stacji- kolejo- wej km	I. Sąd powiatowy II. Wójtostwo	Właściciel (dzierżawca)
Wielka Nieszawka	P K Cierpice	3	I Toruń II Nieszawa	Dopplaff Fryderyk
Wrzosey	P K Toruń	1,5	I Toruń II Toruń	Żurawski Władysław
Wypcz tel. Lubianka 2	P Nawra K Nawra i Wypcz	3 4	I Chełmża II Wypcz	Parpart Horst (Fiedler G.)
Wypczyk tel. Lubianka 13	P Siemoń K Wypcz	1	I Toruń II Wypcz	Parpart Horst (Dr. Meyer zu Beten)
Wytrębowice tel. Ostaszewo 6	P K Ostaszewo	3,3	I Toruń II Lulkowo	Wegner Kurt
Zakrzewko tel. Ostaszewo 5	P K Ostaszewo	3,2	I Toruń II Lulkowo	Czarliński
Zalesie tel. Chełmża 60	P K Chełmża	1,5	I Chełmża II Pluskowęsy	Kalksteinowa Antonina (Mellin Zygmunt)
Zęgwirt	P K Ostaszewo	3,2	I Toruń II Lulkowo	Klussmann Fryderyk
Zławieś	P Czarnowo K Zławieś	.	I Toruń II Zławieś	Zudse Fryderyk
Zławieś	P Czarnowo K Zławieś	.	I Toruń II Zławieś	Ruback Maks
Zławieś	P Czarnowo K Zławieś	.	I Toruń II Zławieś	Neubauer Ewald
Zławieś	P Czarnowo K Zławieś	.	I Toruń II Zławieś	Jabs Gustaw

Torun

Czysty dochód katastralny mk	Ogólna powierzchnia w ha	Z tego w ha					Zakłady przemysłowe, hodowle	Uwagi
		ziemi ornej	łąki i pastwiska	lasów	Nieużytk., podwórza, dróg i t. d.	wody		
788	53	24	26	.	2	1		
—	200	80	20	.	100	.		
8230	528	499	14	.	12	3		
2947	285	269	10	.	5	1	reprod. uzn. ziemiopłod.	
9189	546	504	38	.	4	.		
5121	263	257	.	.	6	.	obora zarod. bydł. czar.-biał. niz. reprod. uzn. ziemiopłod.	
4806	442	303	14	28	17	.		
3094	199	175	17	.	7	.		
588	55	34	14	6	1	.		
649	51	30	17	.	4	.		
653	76	47	19	11	.	.		
273	29	1	8	42	.	.		

„KŁOSY”

JEDYNY POLSKI TYGODNIK ROLNICZY NA POMORZU

KŁOSY ORGAN URZĘDOWY Pomorskiej Izby Rolniczej, Pomorskiego Towarzystwa Rolniczego (Kółek Rolniczych) Związku Rewizyjnego Spółdzielni Rolniczych, Związku Hodowców Koni, Owiec, Drobiu, Związku Plantatorów Buraków Cukrowych Wielkopolski i Pomorza oraz wszelkich organizacji roln. na Pomorzu

KŁOSY Tygodnik bogato ilustrowany z dodatkami: „Przyszłość Rolnictwa“, Organ Przystosowania Rolniczego Młodzieży, „Rolnik Spółdzielca“, Ilustrowany Dodatek Radjowy

KŁOSY Prenumerata roczna wynosi zł. 12.—, mies. 1.— zł.

KŁOSY Najlepszy organ ogłoszeniowy

KŁOSY Powinien czytać każdy rolnik dbający o podniesienie dochodowości z własnego gospodarstwa

REDAKCJA I ADMINISTRACJA: TORUŃ
TELEFON NR. 36 SIENKIEWICZA 40

ŻĄDAJCIE NUMERÓW OKAZOWYCH

Powiat: Tuchola

Landwirtschaftliche Grosshandels-gesellschaft ^{m.} *b. H.*

Telefon zbiorowy nr. 28851

Gdańsk

Adr. teleg.: „Grossraiffeisen“

ODDZIAŁY: Pelplin - Starogard - Grudziądz - Świecie - Chojnice - Działdowo - Brodnica - Puck

=====
Warsztaty reparacyjne maszyn w Brodnicy
=====

1
1

G

Ps
Ży
Je
Ov
Zic
Bu
In

By

Tr

Ov

STATYSTYKA POWIATU TUCHOLSKIEGO.

Powierzchnia : 858 km². Miasto 1 : Tuchola.

Gminy wiejskie : 56. Obszary dworskie : 24. Ludność (podług spisu z roku 1921) : 34.445, z tego w miastach : 4.412, na wsi : 30.033. Mieszkańców na 1 km² : 40.1

Gospodarstwa wiejskie (podług spisu z r. 1921).

Liczba gospodarstw : 3.655

Powierzchnia ogólna gospodarstw wiejskich :	77.544	ha
w tem ziemia orna :	35.463	„
łąki :	4.482	„
pastwiska stałe, połonimy i wrzosowiska . . :	2.222	„
sady owocowe i ogrody warzywne :	507	„
grunty w użytkowaniu leśnym :	28.761	„
stawy, jeziora i torfowiska eksploatowane . :	2.213	„
pod zabudowaniami i drogami :	1.450	„
nieużytki :	2.446	„

Główne ziemiopłody

(Przeciętne roczne w pięcioleciu 1923/27):

Nazwa ziemiopłodu	powierzchnia obsiana w ha	ogólny zbiór w q = 100 kg
Pszonica	555,2	11.692,8
Żyto	12.118,2	191.667,6
Jęczmień	1.936,0	33.590,4
Owies	2.651,4	50.784,6
Ziemniaki	5.627,6	755.461,6
Buraki cukrowe	148,0	—

Inwentarz żywy (podług spisu z roku 1927)

Konie:

Ogółem	Poniżej 1 r.	od 1—3 lat	od 3—4 lat	4 letnie i starsze			
				ogółem	z tego		
6.023	320	680	502	4.521	ogierey 173	klacze 2.431	wałachy 1.917

Bydło rogate:

Ogółem	Poniżej 1 r.	Od 1—3 lat	3 letnie i starsze			
			ogółem	z tego		
15.202	3 312	2.542	9.348	92	buhaje 9.196	woły 60

Trzoda chlewna:

Ogółem	Poniżej 6 miesięcy	od 6—10 miesięcy	10 miesięczne i starsze			
			ogółem	z tego		
20.482	13.861	3.900	2.721	244	knury 2.051	inne 426

Owce:

Ogółem	Poniżej 1 roku	1 roczne i starsze				
		ogółem	z tego			
8.260	2.486	5.774	136	tryki 5.085	owce 553	barany

Powiat:

Nazwa majątku telefon	P (poczta) K (stacja kolejowa)	Odległość od stacji kolejowej km	I. Sąd powiatowy II. Wójtostwo	Właściciel (dzierżawca)
Bagienica	P K Pruszcz	•	I Tuchola II Kamienica	Gröhl Gottlieb
Bagienica	P K Pruszcz	•	I Tuchola II Kamienica	Kleinert Gustaw
Bagienica	P K Pruszcz	•	I Tuchola II Kamienica	Matz Wilhelm
Bagienica	P K Pruszcz	•	I Tuchola II Kamienica	Radtko Leon
Biała	P Woziwoda K Tuchola	15	I Tuchola II Woziwoda	Meggerowa Teodora
Białowieża tel. Tuchola 48	P Kielpin K Tuchola	5	I Tuchola II Kielpin	Gmina kośc.
Bładowo	P K Tuchola	5	I Tuchola II Koślinka	Kłosowski Władysław
Bładowo	P K Tuchola	•	I Tuchola II Koślinka	Kutowski Jan
Bładowo	P K Tuchola	•	I Tuchola II Koślinka	Szwanz Jan
Bładowo	P K Tuchola	•	I Tuchola II Koślinka	Wegner Antoni

TOWARZYSTWO WZAJEMNYCH UBEZPIECZEŃ

„SNOP” OD OGNI A I GRADOBICIA
POZNAŃ, UL. POCZTOWA Nr. 10

Telefon Nr. 3325 i 3125. — Korzystny system ubezpieczenia i warunki opłaty.

Tuchola

Czysty dochód katastralny mk	Ogólna powierzchnia w ha	Z tego w ha					Zakłady przemysłowe, hodowle	U w a g i
		ziemi ornej	łąki i pastwiska	lasów	Nieużytk., podwórza, dróg i t. d.	wody		
740	74	69	5	.	.	.		
554	62	55	8	.	1	.		
516	53	48	4	.	1	.		
1002	86	79	6	.	1	.		
109	104	15	28	1	3	57		
5615	474	396	75	.	2	1		
510	58	49	8	.	1	.		
622	53	49	4	.	.	.		
205	55	48	7	.	.	.		
517	50	47	3	.	.	.		

WIRÓWKI SILNICOWE „ALFA“

Maszyny mleczarskie i serowarskie „ASTRA“ — Maszyny chłodnicze „ASTRA“, dla wszystkich gałęzi przemysłu żywnościowego.

ALFA - ASTRA G. m. b. H.

Maszyny mleczarskie i chłodnicze
Reitbahn 19/20 GDAŃSK Telef. 22171

TOW. ALFA - ASTRA

Sp. z o. o.
ul. Gwarna 9 POZNAŃ Telef. 5363

P o w i a t :

Nazwa majątku telefon	P (poczta) K (stacja kolejowa)	Odległość od stacji kolejowej km	I. Sąd powiatowy II. Wójtostwo	Właściciel (dzierzawca)
Bładowo	P K Tuchola	·	I Tuchola II Koślinka	Zakryś Antoni
Bładowo tel. Tuchola 77	P K Tuchola	·	I Tuchola II Koślinka	Zakryś Władysław
Bralewnica tei. Gostycyn 7	P K Gostycyn	2	I Tuchola II W. Klonie	Ossowska Alojzja
Brzuchowo tel. Kęsowo 1	P Kęsowo K Brzuchowo	·	I Tuchola II Kęsowo	Willipiński Gustaw
Bysław	P Bysław K Klonowo	10	I Tuchola II Bysław	Ciśmowska Juljanna
Bysław	P Bysław K Klonowo	10	I Tuchola II Bysław	Gmina kośc.
Bysław	P Bysław K Klonowo	10	I Tuchola II Bysław	Rutkiewiczowa Wanda
Cekcyn	P K Cekcyn	·	I Tuchola II Suminy	Gmina kośc.
Cekcyn	P K Cekcyn	·	I Tuchola II Suminy	Krause Anna
Droździenica	P Droździenica K Kamień	6	I Tuchola II Radzimin	Janowitz Paweł
Gołąbek nadl.	P Cekcyn K Tuchola	7,5	I Tuchola II Gołąbek	Skarb Państwa Zarząd lasów państw.
Gostycyn tel. Gostycyn 10	P K Gostycyn	·	I Tuchola II Kamienica	Baumgart Stanisław

Tuchola

Czysty dochód katastralny mk	Ogólna powierzchnia w ha	Z tego w ha					Zakłady przemysłowe, hodowle	U w a gi
		ziemi ornej	łaki i pa-stwi-ska	lasów	Nieu-żytk., po-dwórza, dróg i t. d.	wody		
554	70	63	7	.	.	.		
1248	168	133	35	.	.	.		
2630	569	385	113	66	4	1		
1356	132	117	13	.	1	1		
321	94	60	39	.	1	2		
439	67	57	7	.	1	2		
716	235	122	8	.	31	74		
437	119	71	28	.	1	19		
113	138	1	.	.	.	137		
854	131	88	33	1	7	3		
4947	5302	87	118	4867	179	51		
685	75	67	6	.	.	2		

P o w i a t :

Nazwa majątku telefon	P (poczta) K (stacja kolejowa)	Odległość od stacji kolejo- wej km	I. Sąd powiatowy	Właściciel (dzierzawca)
			II. Wójtostwo	
Gostycyn	P K Gostycyn	•	I Tuchola II Kamienica	Bieliński Jan
Gostycyn	P K Gostycyn	•	I Tuchola II Kamienica	Borzyszkowski Antoni
Gostycyn tel. Gostycyn 12	P K Gostycyn	•	I Tuchola II Kamienica	Bucholz Ludwik
Gostycyn	P K Gostycyn	•	I Tuchola II Kamienica	Bucholz Stanisław
Gostycyn	P K Gostycyn	•	I Tuchola II Kamienica	Chylewski Józef
Gostycyn	P K Gostycyn	•	I Tuchola II Kamienica	Ciżmowski Józef
Gostycyn	P K Gostycyn	•	I Tuchola II Kamienica	Lackowski Walerjan
Gostycyn	P K Gostycyn	•	I Tuchola II Kamienica	Nitke Teodor
Gostycyn	P K Gostycyn	•	I Tuchola II Kamienica	Nowak Józef
Gostycyn	P K Gostycyn	•	I Tuchola II Kamienica	Gmina kośc.
Gostycyn	P K Gostycyn	•	I Tuchola II Kamienica	Remus Jan
Gostycyn	P K Gostycyn	•	I Tuchola II Kamienica	Rolbiecki Walerjan

Tuchola

Czysty dochód katastralny mk]	Ogólna powierzchnia w ha	Z tego w ha					Zakłady przemysłowe, hodowle	Uwagi
		ziemi ornej	łaki i pa- stwi- ska	lasów	Nieu- żytk., po- dwórza, dróg i t. d.	wody		
309	65	43	5	17	.	.		
897	141	104	11	26	.	.		
418	55	28	3	22	1	1		
380	93	61	6	24	2	.		
924	74	67	7	.	.	.		
710	82	58	7	16	1	.		
385	63	40	4	17	.	1		
392	61	48	3	9	1	.		
543	57	41	5	11	.	.		
658	89	80	8	.	1	.		
612	96	78	10	.	8	.		
1046	163	81	8	73	1	.		

Powiat:

Nazwa majątku telefon	P (poczta) K (stacja kolejowa)	Odległość od stacji kolejowej km	I. Sąd powiatowy II. Wójtostwo	Właściciel (dzierzawca)
Gostycyn	P K Gostycyn	·	I Tuchola II Kamienica	Rosentreter Ignacy
Gostycyn	P K Gostycyn	·	I Tuchola II Kamienica	Suchy Julian
Gostycyn	P K Gostycyn	·	I Tuchola II Kamienica	Szamocki Feliks
Gostycyn	P K Gostycyn	·	I Tuchola II Kamienica	Palacz Ignacy
Gostycyn	P K Gostycyn	·	I Tuchola II Kamienica	Chylewski Teodor
Jelencz	P Kęsowo K Brzuchowo	·	I Tuchola II Kęsowo	Behrendt Julian
Jelencz	P Kęsowo K Brzuchowo	·	I Tuchola II Kęsowo	Gmina kość.
Kamienica tel. Gostycyn 1	P Pruszcz K Gostycyn	I	I Tuchola II Kamienica	Górski Jan i Fr.
Kęsowo	P Kęsowo K Brzuchowo	·	I Tuchola II Kęsowo	Gmina Kęsowo
Kęsowo	P Kęsowo K Brzuchowo	·	I Tuchola II Kęsowo	Seidler Fritz
Kęsowo	P Kęsowo K Brzuchowo	·	I Tuchola II Kęsowo	Wegner Wilhelm
Kielpin tel. Tuchola 80	P Kielpin K Tuchola	5	I Tuchola II Kielpin	Gulgowska Marja

Tuchola

Czysty dochód katastralny mk	Ogólna powierzchnia w ha	Z tego w ha					Zakłady przemysłowe, hodowle	Uwagi
		ziemi ornej	łąki i pastwiska	lasów	Nieużytk., porządki, dróg i t. d.	wody		
573	72	62	5	4	1	.		
475	62	43	4	15	.	.		
578	60	51	6	3	.	.		
594	154	92	6	56	.	.		
462	80	42	10	27	1	.		
290	60	54	5	1	.	.		
536	101	90	10	.	1	.		
12879	3000	874	223	1988	24	10	młyn wodny, obora zarod. bydła czarno-biał. niz., reprodu. uzn. ziemiopł.	
347	173	28	31	15	39	.		
427	83	52	25	5	1	.		
216	51	35	10	.	6	.		
1572	212	140	23	48	1	1		

P o w i a t :

Nazwa majątku telefon	P (poczta) K (stacja kolejowa)	Odległość od stacji kolejowej km	I. Sąd powiatowy II. Wójtostwo	Właściciel (dzierzawca)
Kielpin	P Kielpin K Tuchola	5	I Tuchola II Kielpin	Mięsikowska Anton.
Kielpin	P Kielpin K Tuchola	5	I Tuchola II Kielpin	Okonek Stanisław
Kielpin	P Kielpin K Tuchola	5	I Tuchola II Kielpin	Samplawski Antoni
Kielpin	P Kielpin K Tuchola	5	I Tuchola II Kielpin	Kopka Br.
Kielpin tel. Tuchola 33	P Kielpin K Tuchola	5	I Tuchola II Kielpin	Wüstenberg Gerhard
Klonowo	P K Klonowo	•	I Tuchola II Zomrza	Daust Waldemar
Klonowo	P K Klonowo	•	I Tuchola II Zomrza	Skarb Państwa (Rożycki Teofil)
Koślinka	P K Tuchola	1	I Tuchola II Koślinka	Gierszewski Tomasz
Koślinka	P K Tuchola	1	I Tuchola II Koślinka	Gierszewski Michał
Koślinka	P K Tuchola	1	I Tuchola II Koślinka	Okonek Jakób
Lipowa nadl	P Szlachta K Lipowa	2	I Czersk II Lipowa	Skarb Państwa Zarząd Lasów Państw.
Lubierzyn	P Raciąż K Piastoszyn	•	I Tuchola II Raciąż	Laski Klemens

Tuchola

Czysty dochód katastralny mk	Ogólna powierzchnia w ha	Z tego w ha					Zakłady przemysłowe, hodowle	U w a g i
		ziemi ornej	łąki i pastwiska	lasów	Nieużytk., podwórza, dróg i. t. d.	wody		
707	89	56	21	11	1	.		
496	54	43	6	7	1	.		
130	51	20	19	12	.	.		
323	50	31	10	9	.	.		
2557	288	263	51	.	2	2	reprod. uzn. ziemioł.	
1393	209	179	28	.	1	1	gorzelnia	
980	141	128	6	.	4	3		
207	81	44	22	11	.	4		
469	70	64	5	.	1	.		
346	59	55	4	.	.	.		
5684	5605	205	181	5061	54	104	część. w pow. Starogardzkim	
2195	189	153	15	.	1	20		

P o w i a t :

Nazwa majątku telefon	P (poczta) K (stacja kolejowa)	Odległość od- stacji kolejo- wej km	I. Sąd powiatowy II. Wójtostwo	Właściciel (dzierzawca)
Lubierzyn	P Raciąż K Piastoszyn	·	I Tuchola II Raciąż	Rozczynialski Franc.
Łyskowo	P Gostycyn K Tuchola	7	I Tuchola II Nowa Tuchola	Bock Rudolf
Mała Kłonia	P K Wielka Kłonia	1,5	I Tuchola II Wielka Kłonia	Gerth Juljusz
Mała Kłonia	P K Wielka Kłonia	1,5	I Tuchola II Wielka Kłonia	Krüger Erwin
Mała Kłonia	P K Wielka Kłonia	1,5	I Tuchola II Wielka Kłonia	Lindenberg Emil
Mała Komorza	P Kiełpin K Tuchola	6	I Tuchola II Kiełpin	Janta Połczyńska Helena
Mały Mędromierz	P K Tuchola	·	I Tuchola II Nowa Tuchola	Bucholz Józef
Mały Mędromierz	P K Tuchola	·	I Tuchola II Nowa Tuchola	Hoppa Franciszek
Mały Mędromierz	P K Tuchola	·	I Tuchola II Nowa Tuchola	Mindak Władysław
Mały Mędromierz	P K Tuchola	·	I Tuchola II Nowa Tuchola	Nowak Jan
Mały Mędromierz	P K Tuchola	·	I Tuchola II Nowa Tuchola	Parszyk Konstanty
Mały Mędromierz	P K Tuchola	·	I Tuchola II Nowa Tuchola	Roda Franciszek

Tuchola

Czysty dochód katastralny mk	Ogólna powierzchnia w ha	Z tego w ha					Zakłady przemysłowe, hodowle	Uwagi
		ziemi ornej	łąki i pastwiska	lasów	Nieużytk., podwórza, dróg i t. d.	wody		
956	76	70	6	.	.	.		
5293	1082	605	126	238	3	35	repr. uzn ziemiopł. hod. konia szlachet. półkrwi owczarnia użytkowa	
1503	136	116	20	.	.	.		
1620	192	180	10	.	2	.		
491	56	48	6	.	2	.		
3289	869	263	129	452	19	6	młyn	
1614	172	145	24	2	1	.		
312	63	54	6	2	1	.		
1076	140	110	15	6	3	6		
724	86	74	6	4	2	.		
287	57	51	6	.	.	.		
486	73	59	7	6	1	.		

P o w i a t :

Nazwa majątku telefon	P (poczta) K (stacja kolejowa)	Odległość od stacji kolejowej km	I. Sąd powiatowy II. Wójtostwo	Właściciel (dzierzawca)
Mały Mędromierz	P K Tuchola	·	I Tuchola II N Tuchola	Roda Jan
Mały Mędromierz	P K Tuchola	·	I Tuchola II N. Tuchola	Welter Franciszek
Obrowo tel. Kęsowo 7	P Ostrowite K Żalno	·	I Tuchola II Kęsowo	Janowitz Rosa
Pamiętowo tel. Drożdżenica 2	P Ręsowo K W Klonia	7	I Tuchola II Radzimin	Thalwitzer Gertruda
Piastoszyn	P Silno K Piastoszyn	3	I Tuchola II Żalno	Büttner Reinhold
Piastoszyn	P Silno K Piastoszyn	3	I Tuchola II Żalno	Schwemin Adolf
Piastoszyn	P Silno K Piastoszyn	3	I Tuchola II Żalno	Behrend Jan
Piastoszyn	P Silno K Piastoszyn	3	I Tuchola II Żalno	Behrend Leon
Piastoszyn	P Silno K Piastoszyn	3	I Tuchola II Żalno	Schwemin Jan
Piastoszyn	P Silno K Piastoszyn	3	Tuchola II Żalno	Semrau Józef
Płazowo	P Bysław K Pol. Cekcyn	4	I Tuchola II Świt	Chmara Stefan
Płazowo (Huta)	P Bysław K Pol. Cekcyn	4	I Tuchola II Świt	Fryca Jan

Tuchola

Czysty dochód katastralny mk	Ogólna powierzchnia w ha	Z tego w ha					Zakłady przemysłowe, hodowle	Uwagi
		ziemi ornej	łąki i pastwiska	lasów	Nieużytk., podwórza, crog i t. d.	wody		
516	73	67	5	1	.	.		
704	95	80	7	5	3	.		
895	87	64	15	7	1	.		
780	62	42	19	.	1	.	reprod. uzn. ziemiopłod.	
738	149	88	50	8	1	2		
461	68	41	17	10	.	.		
1608	154	113	22	.	4	15		
1219	110	100	10	.	.	.		
467	51	41	8	1	1	.		
429	52	33	19	.	.	.		
69	83	28	55	.	.	.		
163	63	26	26	11	.	.		

P o w i a t :

Nazwa majątku telefon	P (poczta) K (stacja kolejowa)	Ode- głość od stacji- kolejo- wej km	I. Sąd powiatowy II. Wójtostwo	Właściciel (dzierżawca)
Płazowo (Huta)	P Bysław K Pol. Cekcyn	4	I Tuchola II Świt	Rutke
Płazowo (Szumiąca)	P Bysław K Pol. Cekcyn	4	I Tuchola II Świt	Pluszka Emil
Płazowo (Huta)	P Bysław K Pol. Cekcyn	4	I Tuchola II Świt	Romanowski Józef
Płazowo (Huta)	P Bysław K Pol. Cekcyn	4	I Tuchola II Świt	Tomaszewski Władysł.
Pruszcz	P K Pruszcz	.	I Tuchola II Kamienica	Jagła Bolesław
Pruszcz (Motyl)	P K Pruszcz	.	I Tuchola II Kamienica	Jankowski Antoni
Pruszcz	P K Pruszcz	.	I Tuchola II Kamienica	Natzmer Marta
Pruszcz	P K Pruszcz	.	I Tuchola II Kamienica	Radke Emil
Pruszcz	P K Pruszcz	.	I Tuchola II Kamienica	Rahr Jan
Przyrowo	P K Gostycyn	0,5	I Tuchola II W. Klonia	Deja Jan

POMORSKA DRUKARNIA ROLNICZA S. A.

TELEFON NR. 202

T O R U Ń

UL. BYDGOSKA 56

TELEFON 507-98 EKSPozytura w WARSZAWIE KOPERNIKA 30

DRUKARNIA — LITOGRAFJA — INTROLIGATORNIA — KARTONARNIA

Tuchola

Czysty dochód katastralny mk	Ogólna powierzchnia w ha	Z tego w ha					Zakłady przemysłowe, hodowle	Uwagi
		ziemi ornej	łąki i pastwiska	lasów	Nieużytk., podwórza, dróg i t d.	woda		
143	76	28	32	16	.	.		
317	67	37	30	.	.	.		
309	93	46	22	24	1	.		
287	92	43	36	13	.	.		
459	60	49	5	6	.	.		
1426	191	142	18	27	2	1	młyn wodny	
833	84	71	11	1	1	.		
907	74	69	4	.	1	.		
625	92	75	7	10	.	.		
297	60	50	2	7	1	.		

KŁOSY JEDYNY ROLNICZY TYGODNIK NA POMORZU
T O R U Ń, UL. SIENKIEWICZA NR. 40

URZĘDOWY ORGAN POMORSKIEJ IZBY ROLNICZEJ ORAZ
WSZYSTKICH ORGANIZACJI ROLNICZYCH NA POMORZU

FACHOWE ARTYKUŁY NAJWYBITNIEJSZYCH AUTORÓW Z DZIEDZINY ROLNICTWA

P o w i a t :

Nazwa majątku telefon	P (poczta) K (stacja kolejowa)	Odległość od stacji kolejowej km	I. Sąd powiatowy II. Wójtostwo	Właściciel (dzierżawca)
Raciąż	P Raciąż K Piastoszyn	•	I Tuchola II Raciąż	Kręcki Franciszek
Raciąż	P Raciąż K Piastoszyn	•	I Tuchola II Raciąż	Gmina kośc.
Raciąż	P Raciąż K Piastoszyn	•	I Tuchola II Raciąż	Schmidt Aleks
Raciąż	P Raciąż K Piastoszyn	•	I Tuchola II Raciąż	Siegmund Michał
Radzimin	P K Kamień	4	I Tuchola II Radzimin	Seydowa
Słupy	P Tuchola K Żalno	3	I Tuchola II Koślinka	Chylewski Ignacy
Słupy	P Tucholo K Żalno	3	I Tuchola II Koślinka	Dirks Maksymiljan
Słupy	P Tuchola K Żalno	3	I Tuchola II Koślinka	Gerth Otto
Siciny tel. Kęsowo 8	P Kęsowo K Brzuchowo	•	I Tuchola II Kęsowo	Czarnecki Edward
Śliwice	P Śliwice K Śliwice	•	I Tuchola II Śliwice	Gmina kośc.
Stobno	P Raciąż K Piastoszyn	5	I Tuchola II Kielpin	Goncerzewicz Józef
Stobno	P Raciąż K Piastoszyn	5	I Tuchola II Kielpin	Jaczyńska Izabela

Tuchola

Czysty dochód katastralny mk	Ogólna powierzchnia w ha	Z tego w ha					Zakłady przemysłowe, hodowle	Uwagi
		ziemiornej	łąki i pastwiska	lasów	Nieużytk., porośnięte, drogi i. t. d.	wody		
863	96	94	1	.	1	.		
666	75	63	9	3	.	.		
671	53	41	7	5	.	.		
813	71	50	10	6	5	.		
4320	672	376	149	63	4	80	gorzelnia, obora zarod., bydła czarno-biał., niz. hod. konia szlach. półkrwi	
276	70	40	19	3	8	.		
906	177	140	32	4	1	.	repr. uzn. ziemiopł.	
592	178	138	32	6	1	1		
2887	500	322	138	10	11	19	obora zarod. bydła czarno-biał. niz., reprodukt. uznanych ziemiopł.	
438	117	74	33	.	7	.		
721	56	44	9	.	3	.		
515	53	46	6	.	1	.		

P o w i a t :

Nazwa majątku telefon	P (pocztą) K (stacja kolejowa)	Odle- głość od stacji kolejo- wej km	I. Sąd powiatowy II. Wójtostwo	Właściciel (dzierzawca)
Stobno	P Raciąż K Piastoszyn	5	I Tuchola II Kielpin	Landmesser Fr.
Stobno	P Raciąż K Piastoszyn	5	I Tuchola II Kielpin	Chylewski Jan
Stobno	P Raciąż K Piastoszyn	5	I Tuchola II Kielpin	Semrau Józef
Stobno	P Raciąż K Piastoszyn	5	I Tuchola II Kielpin	Szamocka Fr.
Stobno	P Raciąż K Piastoszyn	5	I Tuchola II Kielpin	Wegner Józef
Świt	P K Tuchola	5	I Tuchola II Świt	Jankowski Wilhelm
Świt	P K Tuchola	5	I Tuchola II Świt	Radomski Stanisław
Świt nadl	P K Tuchola	6	I Tuchola II Świt	Skarb Państwa Zarząd Lasów Państw.
Tuchołka tel. Kęsowo 4	P Kęsowo K Żalno	3,5	I Tuchola II Kęsowo	Dr. Germann Otto
Tuchola (Piszczek) tel. Tuchola 31	P K Tuchola	•	I Tuchola II Kęsowo	Matuszewski Adam
Tuchola	P K Tuchola	•	I Tuchola II Kęsowo	Dudkowa Emilja
Wielpin	P Bysław K Wierzchucin	5	I Tuchola II Bysław	Dr. Bartz Jan

Tuchola

Czysty dochód katastralny mk	Ogólna powierzchnia w ha	Z tego w ha					Zakłady przemysłowe, hodowle	Uwagi
		ziemi ornej	łąki i pastwiska	łąsów	Nieużytk., podwórza, dróg i. t. d.	wody		
460	93	69	8	13	3	.		
883	66	62	3	.	1	.		
866	120	111	6	2	1	.		
533	68	53	12	.	3	.		
913	72	61	7	.	4	.		
144	93	45	33	13	2	.		
155	53	35	15	.	1	2		
5685	4413	68	103	3868	195	179		
2474	381	264	65	3	2	47	mleczarnia, młyn	
111	91	69	8	11	1	2	reprod. uzn. ziemiępl., owczarnia użytkowa	
145	95	60	30	5	.	.		
2277	504	379	93	17	2	13		

P o w i a t :

Nazwa majątku telefon	P (poczta) K (stacja kolejowa)	Odległość od stacji kolejo- wej km	I. Sąd powiatowy II. Wójtostwo	Właściciel (dzierżawca)
Wielka Klonia	P K Wielka Klonia	3	I Tuchola II Wielka Klonia	Rudowska
Wielka Klonia	P K Wielka Klonia	3	I Tuchola II Wielka Klonia	Steinke August
Wielka Komorza tel. Tuchola 43	P Kiełpin K Tuchola	8	I Tuchola II Kiełpin	Dr. Janta Polczyński Leon
Wielki Mędromierz	P Tuchola K Brzuchowo	.	I Tuchola II Nowa Tuchola	Kłosowski Ksawery
Wielki Mędromierz	P Tuchola K Brzuchowo	.	I Tuchola II Nowa Tuchola	Okonkowa Małgorzata
Wielki Mędromierz	P Tuchola K Brzuchowo	.	I Tuchola II Nowa Tuchola	Papenfuss Julian
Wielki Mędromierz	P Tuchola K Brzuchowo	.	I Tuchola II Nowa Tuchola	Gmina kośc. (Kłoska Jan)
Wielki Mędromierz	P Tuchola K Brzuchowo	.	I Tuchola II Nowa Tuchola	Wagner Teofil
Wieszczyce tel. Kęsowo 2	P Kęsowo K Brzuchowo	2	I Tuchola II Kęsowo	Wehr Walter
Woziwoda nadl.	P Woziwoda K Tuchola	13	I Tuchola II Woziwoda	Skarb Państwa Zarząd Lasów Państw.
Woziwoda	P Woziwoda K Brzuchowo	12	I Tuchola II Woziwoda	Romiński Józef
Wysoka tel. Silno 2	P K Silno	4	I Tuchola II Raciąż	Dr. Janta Polczyński Leon

Tuchola

Czysty dochód katastralny mk	Ogólna powierzchnia w ha	Z tego w ha					Zakłady przemysłowe, hodowle	U w a g i
		ziemi ornej	łąki i pastwiska	lasów	Nieużytk., podwórza, dróg i t. d.	wody		
2625	329	294	15	14	5	1		
528	114	93	19	2	1	.		
4570	1189	839	110	231	6	3	reprod. uzn. ziemiopł. owcz. użytkowa, gorzelnia	
1057	131	101	13	16	1	.		
236	63	57	5	.	1	.		
719	79	75	4	.	.	.		
607	69	64	4	.	1	.		
457	53		
4794	774	376	89	297	3	9	reprod. uzn. ziemiopł., cegielnia	
3388	5202	47	40	4833	217	65		
—	57		
4185	706	335	122	223	3	23	repr. uzn. ziemiopł., hod. konia szlach. półkr.	

Powiat:

Nazwa majątku telefon	P (poczta) K (stacja kolejowa)	Odległość od stacji kolejowej km	I. Sąd powiatowy II. Wójtostwo	Właściciel (dzierzawca)
Zamrzenica nadl.	P K Klonowo	7	I Tuchola II Zamrzenica	Skarb Państwa Zarz. Las. Państw.
Żalno tel. Tuchola 44	P Tuchola K Żalno	3	I Tuchola II Żalno	Rakowski Stanisław
Żalno	P Tuchola K Żalno	3	I Tuchola II Żalno	Urbanowski Aleks.
Żalno	P Tuchola K Żalno	3	I Tuchola II Żalno	Żalińska Janina

WIRÓWKI SILNICOWE „ALFA“

Maszyny mleczarskie i serowarskie „ASTRA” — Maszyny chłodnicze „ASTRA”, dla wszystkich gałęzi przemysłu żywnościowego.

ALFA - ASTRA G. m. b. H.**TOW. ALFA - ASTRA**

Maszyny mleczarskie i chłodnicze

Sp. z o. o.

Reitbahn 19/20

G D A Ń S K

Telef. 22171

ul. Gwarna 9

P O Z N A Ń

Telef. 5363

Tuchola

Czysty dochód katastralny mk	Ogólna powierzchnia w ha	Z tego w ha					Zakłady przemysłowe, hodowle	Uwagi
		ziemi ornej	łąki i pastwiska	lasów	Nieużytk., podwórza, dróg i t. d.	woda		
4245	4945	124	97	4360	223	141		część. w pow. Bydgoszcz, Świecie, Sępólno
2956	296	258	34	.	4	.	gorzelnia, obora zarod. bydła czarno-biał. niz.	
195	64	8	1	.	.	55		
672	65	59	5	.	1	.		

Pomorska Drukarnia Rolnicza S. A.

w Toruniu

Dział kartonarski

wykonuje wszelkiego rodzaju kartoniki i opakowania od najskromniejszych do wykwintnych.

POMORSKA DRUKARNIA ROLNICZA

Sp. Akc.

Telefon 202

w **Toruniu**

Bydgoska 56

Ekspozytura: Warszawa, Kopernika 30, tel. 5 07-98.

Szybko

Gustownie

Dokładnie



wykonujemy wszelką powierzoną
nam pracę. Specjalność nasza:
dzieła rolnicze. Posiadamy na skła-
dzie własne wydawnictwa dzieł
i tabel rolniczych.

Drukarnia - Litografja - Introligatornia - Kartonarnia

Powiat: Wąbrzeźno

Landwirtschaftliche Grosshandels-gesellschaft ^{m.} b. H.

Telefon zbiorowy nr. 28851

Gdańsk

Adr. teleg.: „Grossraiffeisen“

ODDZIAŁY: Pelplin - Starogard - Grudziądz - Świecie - Chojnice - Działdowo - Brodnica - Puck

==== Warsztaty reparacyjne maszyn w Brodnicy =====

S
C

C

Pe
Zy
Je
Ov
Zi
Bu
In
K

By

Tr

Ow

STATYSTYKA POWIATU WĄBRZESKIEGO

Powierzchnia: 708 km². Miasta : 3 Gminy wiejskie: 70
 Obszary dworskie: 39 Ludność (podług spisu z r. 1921): 47.100 z tego w miastach: 12.890 na wsi 34.210 Mieszkańców na 1 km²: 66,5

Gospodarstwa wiejskie (podług spisu z roku 1921).

Liczba gospodarstw : 4.867.

Powierzchnia ogólna gospodarstw wiejskich . : 71 736 ha
 w tem ziemi orna : 48.754 „
 łąki : 4 805 „
 pastwiska stałe, połonimy i wrzosowiska . . : 1.944 „
 sady owocowe i ogrody warzywne : 791 „
 grunty w użytkowaniu leśnym : 11.100 „
 stawy, jeziora i torfowiska eksploatowane . : 1.760 „
 pod zabudowaniami i drogami : 1.344 „
 nieużytki : 1.238 „

Główne ziemiopłody (przeciętne roczne w pięcioleciu 1923/27)

Nazwa ziemiopłodu	powierzchnia obsiana w ha	ogólny zbiór w q = 100 kg
Pszenica	2.519,0	46.350,4
Żyto	14.889,0	223.271,2
Jęczmień	3.287,8	63.220,2
Owies	3.314,2	63.222,0
Ziemiaki	6.839,8	940.789,4
Buraki cukrowe	1.453,5	

Inwentarz żywy (podług spisu z roku 1927)

Konie:

Ogółem	poniżej 1 r.	od 1—3 lat	od 3—4 lat	4-letnie i starsze			
				ogółem	z tego		
11.964	913	1.662	1.088	8.301	ogierey 606	klacze 4.575	wałachy 3.120

Bydło rogate:

Ogółem	poniżej 1 r.	od 1—3 lat	ogółem	3-letnie i starsze		
				z tego		
26.516	5.239	5.110	16.167	buhaje 190	krowy 15.906	woly 71

Trzoda chlewna:

Ogółem	poniżej 6 miesięcy	od 6—10 miesięcy	ogółem	10 miesięczne i starsze		
				w tem		
30.395	18.725	6.739	4.931	knury 199	maciory 3.112	i inne 1.620

Owce:

Ogółem	poniżej 1 roku	ogółem	1 roczne i starsze		
			z tego		
5.859	1.806	4.053	tryki 219	owce 3.510	barany 324

P o w i a t :

Nazwa majątku telefon	P (poczta) K (stacja kolejowa)	Odległość od stacji kolejowej km	I. Sąd powiatowy II. Wójtostwo	Właściciel (dzierzawca)
Bartoszewice tel. Płużnica 1	P K Płużnica i Wąbrzeźno	14	I Wąbrzeźno II Przydwórz	Pflug Günther
Bielsk tel. Kowalewo 85	P K Kowalewo	4	I Kowalewo II Szychowo	Derebecki Leon
Bielsk tel. Kowalewo 66	P K Kowalewo	.	I Kowalewo II Szychowo	Gorzechowski Karol
Borówno tel. Kowalewo 37	P K Rychnowo	2	I Kowalewo II Pruskołąka	Tempski Feliks
Buk	P Radzyn K Książki	.	I Wąbrzeźno II Jarantowice	Nass Otto
Chelmonie	P Kowalewo K Chelmoniec	.	I Kowalewo II Chelmonie	Jastrzębski Jan
Chelmonie	P Kowalewo K Chelmoniec	.	I Kowalewo II Chelmonie	Giżyński Antoni
Chelmonie	P Kowalewo K Chelmoniec	.	I Kowalewo II Chelmonie	Gmina kośc. (Beyger Franc.)
Chelmonie	P Kowalewo K Chelmoniec	.	I Kowalewo II Chelmonie	Troitsch Jadwiga
Czystochleb	P Wąbrzeźno K Zieleń i Wąbrzeźno	4 7	I Wąbrzeźno II Niedźwiedz	Gmina Czystochleb

TOWARZYSTWO WZAJEMNYCH UBEZPIECZEŃ

„SNOP” OD OGNIĄ I GRADOBICIA
POZNAŃ, UL. POCZTOWA Nr. 10

Telefon Nr. 3325 i 3125. — Korzystny system ubezpieczenia i warunki opłaty.

Wąbrzeźno

Czysty dochód katastralny mk	Ogólna powierzchnia w ha	Z tego w ha					Zakłady przemysłowe, hodowle	Uwagi
		ziemiornej	łąki i pastwiska	lasów	Nieużytk., podwórza, dróg i. t. d	wody		
7006	555	373	49	.	8	125		
613	52	45	6	.	1	.		
770	56	55	.	.	1	.		
1023	103	86	14	.	3	.		
824	72	69	2	.	1	.		
279	71	70	.	.	1	.		
321	51	50	.	.	1	.		
698	98	56	26	13	3	.		
3838	346	264	50	25	5	2		
203	91		

SPÓŁKA OSADNICZA w POZNANIU Sp. Akc.

dawn. BANK OSADNICZY Sp. Akc.

TELEFON Nr. 31-16

POZNAŃ

UL. GWARNA Nr. 18

I p.

instytucja upoważniona przez Min. Ref. Roln.
do parcelacji majątków ziemskich załatwia

PARCELACJE I WNIOSKI O WYŁĄCZENIE szybko - celowo - fachowo

Powiat:

Nazwa majątku telefon	P (poczta) K (stacja kolejowa)	Odległość od stacji kolejowej km	I. Sąd powiatowy II. Wójtostwo	Właściciel (dzierżawca)
Czystochleb	P Wąbrzeźno K Zieleń i Wąbrzeźno	4 7	I Wąbrzeźno II Niedźwiedz	Lange Robert
Dębowałąka	P Dębowałąka K Wąbrzeźno	9	I Wąbrzeźno II Dębowałąka	Gmina kośc. (Makowski Bronisł.)
Dylewo tel. Lipnica 7	P Lipnica K Zieleń i Kowalewo	7	I Golub II Piątkowo	Tyloch Teodor
Elgiszewo	P Elgiszewo K Chełmoniec	.	I Kowalewo II Chełmonie	Beyger Józef
Elzanowo tel. Kowalewo 4	P Kowalewo K Rychnowo	4	I Kowalewo II Pruskołąka	Iwanowska Felicja
Feliksowo tel. Lipnica 6	P Lipnica K Tokary	.	I Wąbrzeźno II Łobdowo	Kopecki Franciszek
Frydrychowo tel. Kowalewo 12	P K Kowalewo	1,5	I Kowalewo II Fydrychowo	Skarb Państwa (Pankowski Tadeusz)
Gajewo tel. Kowalewo 61	P Ostrowite K Chełmoniec i Gajewo	.	I Kowalewo II Ostrowite	Jerzykowski Włodz.
Galczewko tel. Lipnica 9	P Lipnica K Galczewko	.	I Golub II Podzamek Golubski	Schmelzer Ka ol
Gapa tel. Kowalewo 57	P Kowalewo K Chełmonie	3	I Kowalewo II Szychowo	Gmina kośc. (Jordan)
Gziki tel. Radzyn 14	P Radzyn K Radzyn i Wąbrzeźno	.	I Wąbrzeźno II Król. Nowawieś	Żmizdiński Paweł
Hammer tel. Wroclki 14	P K Wroclki	7	I Golub II Konstan- cjewo	Styler Alfred

Wąbrzeźno

Czysty dochód katastralny mk	Ogólna powierzchnia w ha	Z tego w ha					Zakłady przemysłowe, hodowle	Uwagi
		ziemi ornej	łąki i pastwiska	lasów	Nieżytk., podwórza, dróg i. t. d.	wody		
343	64	48	13	.	3	.		
639	53	49	4	.	2	.		
2115	191	183	.	.	6	.		
246	55	33	9	11	5	.		
6194	565	527	28	.	10	.		
1576	176	175	.	.	1	.	należy do obw. gm. Łobdowo	
3427	283	274	1	.	4	2	hodowla konia szlach. półkrwi i konia zimno-krwist.	
4082	864	357	115	274	5	113		
6655	552	504	10	30	7	1	hod. konia zimno-krwist.	
1080	154	148	4	.	2	.		
5007	252	231	20	.	1	.		
—	113		

P o w i a t :

Nazwa majątku telefon	P (pocztą) K (stacja kolejowa)	Ode- głość od stacji kolejo- wej km	I. Sąd powiatowy II. Wójtostwo	Właściciel (dzierżawca)
Jarantowice tel. Wąbrzeźno 87	P K Wąbrzeźno	•	I Wąbrzeźno II Jarantowice	Naftyński
Jarantowice	P K Wąbrzeźno	•	I Wąbrzeźno II Jarantowice	Szydzik Piotr
Jarantowice	P K Wąbrzeźno	•	I Wąbrzeźno II Jarantowice	Zilz Jan
Józefat tel. Wrócki 8	P K Wrócki	7	I Golub II Konstan- c ewo	Kwiatkowska Juljanna
Kołat	P K Wrócki	9	I Golub II Konstan- cjewo	Waldek Karol
Konstancjewo nadm.	P Golub K Tokary	5	I Golub II Konstan- cjewo	Skarb Państwa Zarząd Lasów Państw.
Kowalewo	P K Kowalewo	•	I Kowalewo II Kowalewo	Chodkiewicz Józef
Kowalewo	P K Kowalewo	•	I Kowalewo II Kowalewo	Cichocka Jadwiga
Krażno	P K Ostrowite	3	I Golub II Ostrowite	Skibicki Ludwik
Król. Nowawieś	P Król. Nowawieś K Mgowo	•	I Wąbrzeźno II Kr. Nowawieś	Gm. kośc. (Karnowski Apol.)
Król. Nowawieś	P Król. Nowawieś K Mgowo	•	I Wąbrzeźno II Kr. Nowawieś	Thom Gotlib
Książki tel. Książki 6	P K Książki	•	I Wąbrzeźno II Książki	Cleinow Paweł

Wąbrzeźno

Czysty dochód katastralny mk	Ogólna powierzchnia w ha	Z tego w ha					Zakłady przemysłowe, hodowle	Uwagi
		ziemi ornej	łąki i pastwiska	lasów	Nieużytk., poróżnia, dróg i t. d.	wody		
1081	92	87	3	.	2	.		
662	52	46	5	.	1	.		
820	53	51	1	.	1	.		
1454	257	208	40	3	3	3		
112	57	40	14	.	3	.		
8160	3058	261	209	2472	107	9		
—	57	1	55	.	1	.		
1702	134	108	26	.	.	.		
992	82	78	3	.	1	.		
1520	90		
—	56	52	3	.	1	.		
3301	226	185	39	.	2	.	obora zarod. bydła czarn.-biał. níz., hod. konia zimno krwist	

Powiat:

Nazwa majątku telefon	P (poczta) K (stacja kolejowa)	Odległość od stacji kolejowej km	I. Sąd powiatowy II. Wójtostwo	Właściciel (dzierżawca)
Książki	P K Książki	·	I Wąbrzeźno II Książki	Szulc Andrzej
Kurkosin	P Lipnica K Wąbrzeźno	·	I Wąbrzeźno II Lipnica Kol.	Gumiński Stefan
Kurkosin tel. Lipnica 5	P Lipnica K Wąbrzeźno	·	I Wąbrzeźno II Lipnica Kol.	Fischer Walter
Kurkosin	P W. Radowiska K Wąbrzeźno	·	I Wąbrzeźno II Lipnica Kol.	Gmina kość.
Leśne nadl.	P K Kowalewo	12	I Kowalewo II —	Skarb Państwa Zarząd Lasów Państw.
Lipnica tel. Lipnica 2	P Lipnica K Galczewko	3	I Golub II Lipnica Kol.	Trębicka Marja
Lipnica	P Lipnica K Galczewko	3	I Golub II Lipnica Kol.	Gładych Eugenjusz
Lipnica tel. Lipnica 3	P Lipnica K Galczewko	3	I Golub II Lipnica Kol.	Wrzesiński Franciszek
Lipnica	P Lipnica K Galczewko	3	I Golub II Lipnica Kol.	Gmina kość. (Wrzesiński Franciszek)
Lisewo tel. Golub 10	P K Golub	3,5	I Golub II Podz. Golub.	Foerster Adolf
Ludowice	P Ryńsk K Kowalewo i Zieleń	10 6	I Wąbrzeźno II Ryńsk	Skórski Antoni
Ludowice	P Ryńsk K Kowalewo i Zieleń	10 6	I Wąbrzeźno II Ryńsk	Klemm Franciszek

Wąbrzeźno

Czysty dochód katastralny mk	Ogólna powierzchnia w ha	Z tego w ha					Zakłady przemysłowe, hodowle	Uwagi
		ziemi ornej	łąki i pastwiska	lasów	Nieużytk., porządki, dróg i t. d.	wody		
719	56	34	21	.	1	.		
711	60	52	6	.	2	.		
4504	398	346	50	.	2	.	hod. konia szl. półkrw. i konia zimno-krwist.	
1041	65	64	1	.	.	.		
—	3793	94	79	3484	65	71		
1290	117	89	26	.	2	.		
704	71	70	.	.	1	.		
882	51	50	.	.	1	.		
1362	112	119	1	.	2	.		
991	115	90	11	.	12	2		
363	53	40	12	.	1	.		
82	54	36	18	.	.	.		

Nazwa majątku telefon	P (poczta) K (stacja kolejowa)	Odległość od stacji kolejo- wej km	I. Sąd powiatowy II. Wójtostwo	Właściciel (dzierzawca)
Ludowice	P Ryńsk K Kowalewo I Zieleń	10 6	I Wąbrzeżno II Ryńsk	Obora Józef
Łobdowo tel. Wrocki 4	P Wrocki K Tokary	3	I Wąbrzeżno II Lipnica Kolonja	Jaranowski Julian
Łobdowo	P Wrocki K Tokary	3	I Wąbrzeżno II Lipnica Kolonja	Gmina kość.
Makswałd	P K Wąbrzeżno	3	I Wąbrzeżno II Nielub	Waligóra Franc.
Małe Radowiska tel. Zieleń 2	P K Zieleń	3	I Wąbrzeżno II W. Radowika	Skarb Państwa (Wilamowski Łucjan)
Mgowo tel. Wiewiórki 3	P Wiewiórki K Mgowo	.	I Wąbrzeżno II Król. Nowawieś	Buszczyński Stefan
Mlewiec tel. Kowalewo 3	P K Rychnowo	2	I Kowalewo II Rychnowo	Koerner Teodor
Niedźwiedź tel. Wąbrzeżno 137	P K Wąbrzeżno	3	I Wąbrzeżno II Niedźwiedź	Gmina kość.
Niedźwiedź tel. Wąbrzeżno 33	P K Wąbrzeżno	3	I Wąbrzeżno II Niedźwiedź	Mieczkowski Wacł.
Nielub tel. Wąbrzeżno 23	P K Wąbrzeżno	4	I Wąbrzeżno II Nielub	Matthes Eliza
Nowydwór	P K Rychnowo	2	I Kowalewo II Rychnowo	Gościński Stanisław
Nowydwór	P K Rychnowo	2	I Kowalewo II Rychnowo	Gmina Nowydwór

W a b r z e ń o

Czysty dochód katastralny mk	Ogólna powierzchnia w ha	Z tego w ha					Zakłady przemysłowe, hodowle	U w a g i
		ziemi ornej	łąki i pastwiska	lasów	Nieużytk., podwórza, dróg i t. d.	wody		
193	56	36	17	.	3	.		
2067	168	156	8	2	.	2		
1022	68	64	3	.	1	.		
1150	155	149	6	.	.	.		
2381	300	271	9	.	4	16		
16466	639	567	50	12	10	.	reprod. uzn. ziemiopłod.	
1743	460	300	60	.	.	100	hod. konia zimno-krwist., owczarnia użytkowa	
1842	118	88	26	.	4	.		
7021	534	400	49	81	7	1	obora zarod. bydła czarno-biał. niz.	
8388	1257	657	30	521	49	.	obora zarod. bydła czarno-biał. niz., owczarnia użytkowa.	
602	64	51	10	.	3	.		
219	52	35	.	.	17	.		

P o w i a t :

Nazwa majątku telefon	P (poczta) K (stacja kolejowa)	Odle- głość od stacji- kolejo- wej km	I. Sąd powiatowy II. Wójtostwo	Właściciel (dzierżawca)
Nowawieś tel. Golub 30	P Golub K Galczewsko	3	I Golub II Podzamek Golubski	Prabucki Władysław
Orłowo tel. Kornatowo 15	P Płużnica K Orłowo	.	I Wąbrzeźno II Płużnica	Ślaski Jerzy
Orzechowo	P K Kowalewo	6	I Kowalewo II Ryńsk	Ziętarski
Orzechowo tel. Ryńsk 2	P K Kowalewo	6	I Kowalewo II Ryńsk	Gmina kośc. (Szyrbicki Jan)
Orzechówko	P Ryńsk K Kowalewo	6	I Kowalewo II Ryńsk	Sojecki Józef
Orzechówko	P Ryńsk K Kowalewo	6	I Kowalewo II Ryńsk	Wojciechowski Wikt.
Osieczek	P K Książki	4	I Wąbrzeźno II Piwnice	Rozwadowska Zofja
Ostrowite	P K Ostrowite	.	I Golub II Ostrowite	Gmina kośc. (Krużycki Konstanty)
Ostrowite (Napole) tel. Kowalewo 77	P K Ostrowite	.	I Golub II Ostrowite	Kentzer Władysław
Ostrowo	P Płużnica K Orłowo	1,5	I Wąbrzeźno II Płużnica	Dudziak Franciszek
Owieczkowo tel. Golub 15	P Golub K Galczewko	3	I Golub II Podzamek Golubski	Płócieniakowa Marja
Piątkowo tel. Kowalewo 7	P K Zieleń	3	I Kowalewo II Frydychowo	Iwanowska Ludwika

Wąbrzeźno

Czysty dochód katastralny mk	Ogólna powierzchnia w ha	Z tego w ha					Zakłady przemysłowe, hodowle	Uwagi
		ziemi ornej	łąki i pastwiska	lasów	Nieużytk., po dwórze, dróg i t. d.	wody		
3692	382	339	41	.	2	.		
9030	672	460	10	13	14	175		
650	78	72	5	.	1	.		
950	104	97	5	.	2	.		
2449	200	156	19	.	25	.	obora zarod. bydła czarno-białego niz.	
725	64	58	6	.	.	.		
604	56	39	13	.	4	.		
652	76	60	15	.	1	.		
—	76		
1401	84	80	2	.	2	.		
1974	199	175	2	12	1	8		
6223	666	598	60	.	8	.		

P o w i a t :

Nazwa majątku telefon	P (poczta) K (stacja kolejowa)	Odle- głość od stacji kolejo- wej km	I. Sąd powiatowy II. Wójtostwo	Właściciel (dzierzawca)
Piwnice	P K Książki	3	I Wąbrzeźno II Piwnice	Ingram Karol
Piwnice	P K Książki	7	I Wąbrzeźno II Piwnice	Zuckermann Juljan
Pluskowęsy tel. Kowalewo 65	P K Kowalewo	3	I Kowalewo II Frydry- chowo	Gmina kośc. (Jaranowski Jan)
Pluskowęsy tel. Kowalewo 16	P K Kowalewo	3	I Kowalewo II Frydry- chowo	Skarb Państwa (Ruszkowski Marjan)
Pluźnica	P K Pluźnica	.	I Wąbrzeźno II Pluźnica	Gmina kośc.
Pływaczewo	P K Zieleń	2	I Kowalewo II St. Zieleń	Krużyński Aleksander
Pływaczewo	P K Zieleń	2	I Kowalewo II St. Zieleń	Minetty Filip
Pruska Łąka tel. Kowalewo 30	P K Rychnowo	5	I Kowalewo II Pruska Łąka	Skarb Państwa (Kentzer Roman)
Przeszkoda tel. Lipnica 1	P Lipnica K Tokary	2	I Golub II Lipnica Kol.	Bohein Ernst
Ryńsk	P Ryńsk K Kowalewo	10	I Wąbrzeźno II Ryńsk	Gmina kośc.
Skępsk	P K Golub	5	I Golub II Ostrowite	Such Stanisław
Skępsk tel. Golub 39	P K Golub	5	I Golub II Ostrowite	Gościński Ignacy

Wąbrzeźno

Czysty dochód katastralny mk	Ogólna powierzchnia w ha	Z tego w ha					Zakłady przemysłowe, hodowle	U w a g i
		ziemi ornej	łąki i pa- stwi- ska	lasów	Nieu- żytk., po- dwórza, drog i. t. d.	wody		
1213	62	59	2	.	1	.		
750	51	42	8	.	1	.		
1539	135	115	20	.	.	.		
4768	385	351	25	.	5	4	hod. konia szlach. półkrw.	
1195	76	67	8	.	1	.		
580	69	36	29	.	4	.		
807	60	45	10	.	5	.		
6773	596	486	11	85	13	1		
662	163	143	15	2	2	1		
892	120	108	7	.	5	.		
1561	155	125	13	13	2	.		
1302	118	90	25	.	3	.		

P o w i a t :

Nazwa majątku telefon	P (poczta) K (stacja kolejowa)	Odległość od stacji kolejowej km	I. Sąd powiatowy II. Wójtostwo	Właściciel (dzierzawca)
Skępsk tel. Golub 9	P K Golub	5	I Golub II Ostrowite	Pniewski Felicjan
Skępsk	P K Golub	5	I Golub II Ostrowite	Templin Jan
Słuchaj tel. Golub 12	P K Golub	.	I Golub II Skępsk	Mennicke Justyna
Sortyka	P Golub K Tokary	.	I Kowalewo II Mokrylas	Gumiński Stefan
Sitno	P K Wąbrzeźno	.	I Wąbrzeźno II Jarantowice	Skarb Państwa (Chrzanowski G.)
Sosnówka tel, Wąbrzeźno 159	P Ryńsk K Wąbrzeźno	.	I Wąbrzeźno II Przydwórz	Gaebel Rudolf
Srebrniki tel. Kowalewo 83	P K Kowalewo	6	I Kowalewo II Szychowo	Maternicki Teodor
Srebrniki	P K Kowalewo	6	I Kowalewo II Szychowo	Wojtan Mikłaj
Srebrniki tel. Kowalewo 48	P K Kowalewo	6	I Kowalewo II Szychowo	Wojciechowski Józef
Stary Zieleń tel. Kowalewo 25	P K Zieleń	25	I Kowalewo II Stary Zieleń	Waligórski Jan
Szewa tel. Kowalewo 2	P Kowalewo K Rychnowo	8	I Kowalewo II Pruska Łąka	Górski Alfons
Szychowo tel. Kowalewo 5	P K Kowalewo	2	I Kowalewo II Szychowo	Reich Juljan

W a b r z e ń o

Czysty dochód katastralny mk	Ogólna powierzchnia w ha	Z tego w ha					Zakłady przemysłowe, hodowle	Uwagi
		ziemi ornej	łąki i pastwiska	lasów	Nieużytk., podwórza, dróg i t. d.	wody		
803	90	78	11	.	1	.		
439	60	58	2	.	.	.		
1561	183	160	21	.	2	.	należy do obw. gm. Skępsk	
351	83	76	6	.	1	.	należy do obw. gm. Mokrylas	
5934	410	215	156	.	15	24		
2029	251	180	50	20	1	.	obora zarod. bydła czarno-biał. niz.	
1173	113		
877	53	49	1	.	3	.		
1010	57	51	3	.	3	.		
4366	287	278	6	.	3	.		
4446	441	415	10	6	10	.		
2251	134		

P o w i a t :

Nazwa majątku telefon	P (poczta) K (stacja kolejowa)	Odległość od stacji kolejowej km	I. Sąd powiatowy II Wójtostwo	Właściciel (dzierzawca)
Tokary	P Wrocki K Tokary	.	I Wąbrzeźno II Łobdowo	Neumann Robert
Trzcianek	P K Wąbrzeźno	7	I Wąbrzeźno II Przydwórz	Pflug Günther (Fritz)
Wałycz tel. Wąbrzeźno 67	P K Wąbrzeźno	3	I Wąbrzeźno II Niedźwiedz	Dąbski Aleksander
Wąbrzeźno	P K Wąbrzeźno	.	I Wąbrzeźno II Wąbrzeźno	Gmina kośc. (Kamrowski Jan)
Wielka Łąka tel. Turzno 2	P K Rychnowo	3	I Kowalewo II Pruska Łąka	Gajewska Felicja
Wielka Łąka	P K Rychnowo	3	I Kowalewo II Pruska Łąka	Gmina kośc. (Olszewski Wład.)
Wielkie Radowiska	P W. Radowiska K Wąbrzeźno	7	I Wąbrzeźno II W. Radowisk,	Nałęcz Jan
Wielkie Radowiska	P W. Radowiska K Wąbrzeźno	7	I Wąbrzeźno II W. Radowisk,	Gmina kośc.
Wielkie Radowiska	P W. Radowiska K Wąbrzeźno	7	I Wąbrzeźno II W. Radowisk	Spors Franciszek
Wronie tel. Wąbrzeźno 4	P K Wąbrzeźno	4	I Wąbrzeźno II Stanisławki	Alvensleben-Schönborn (Szulz J.)
Zapluskowęsy tel. Kowalewo 52	P K Kowalewo	2	I Kowalewo II Frydrychowo	Cichočka Jadwiga (Ziętak Waclaw)
Zaskocz	P K Książki	3	I Wąbrzeźno II Łopatki	Skarb Państwa (Taczanowska)

Wąbrzeźno

Czysty dochód katastralny mk	Ogólna powierzchnia w ha	Z tego w ha					Zakłady przemysłowe, hodowle	Uwagi
		ziemi ornej	łąki i pastwiska	lasów	Nieużytk., podwórza, dróg i t. d.	wody		
588	71	62	4	2	3	.		należy do obw. gm. Łobdowo
4462	473	356	73	.	7	37	owczarnia użytkowa	
8527	1214	780	120	260	44	10	gorzelnia, piatkarnia, repr. uzn. ziemiopł. obora zar. bydła czar.-biał. niz., hod. konia szlach. półkrwi	
1635	133		
9498	771	716	8	30	6	11	reprod. uzn. ziemiopłod.	
1063	105	80	5	.	20	.		
601	50	48	1	.	1	.		
1398	158	126	29	.	.	.		
628	75	59	15	.	1	.		
11543	1222	577	21	608	6	10		
652	171	161	.	.	10	.		należy do obw. gm. Frydrychowo
9593	722	685	2	.	14	11	hod. konia szlach. półkrw.	

P o w i a t :

Nazwa majątku telefon	P (poczta) K (stacja kolejowa)	Ode- głość od stacji kolejo- wej km	I. Sąd powiatowy II. Wójtostwo	Właściciel dzierzawca
Zawada tel. Lipnica 4	P Lipnica K Galczewko	4	I Golub II Podz. Golub.	Leśnicki Władysław
Zieleń tel. Zieleń 4	P K Zieleń	.	I Kowalewo II Stary Zieleń	Łęgowski Wacław
Zieleń	P K Zieleń	.	I Kowalewo II Stary Zieleń	Jaworski Franciszek
Zieleń tel. Zieleń 6	P K Zieleń	.	I Kowalewo II Stary Zieleń	Chodziński Franciszek
Zieleń	P K Zieleń	.	I Kowalewo II Stary Zieleń	Gmina kośc. (Bogalecki Jan)

POMORSKA DRUKARNIA ROLNICZA S. A.

TELEFON NR. 202

T O R U Ń

UL. BYDGOSKA 56

TELEFON 507-98 EKSPozytura w warszawie KOPERNIKA 30

DRUKARNIA — LITOGRAFJA — INTROLIGATORNIA — KARTONARNIA

Wąbrzeźno

Czysty dochód katastralny mk	Ogólna powierzchnia w ha	Z tego w ha					Zakłady przemysłowe, hodowle	Uwagi
		ziemi ornej	łąki i pastwiska	lasów	Nieużytk., podwórza, dróg i t. d.	wody		
1965	203	153	29	11	1	9		
997	64	64		
693	67	67		
797	71	61	8	.	2	.		
1062	102	81	14	.	7	.		

WIROWKI SILNICOWE „ALFA“

Maszyny mleczarskie i serowarskie „ASTRA“ — Maszyny chłodnicze „ASTRA“, dla wszystkich gałęzi przemysłu żywnościowego.

ALFA - ASTRA G. m. b. H.

Maszyny mleczarskie i chłodnicze

Reitbahn 19/20 **G D A Ń S K** Telef. 22171

TOW. ALFA - ASTRA

Sp. z o. o.

ul. Gwarna 9 **P O Z N A Ń** Telef. 5363

DOBRA KSIĄŻKA ROLNICZA PRZYCZYNIĄ SIĘ DO WZMOŻENIA PRODUKCJI ROLNEJ

WYDAWNICTWA POMORSKIEJ DRUKARNI ROLNICZEJ S. A. W TORUNIU.

- | | |
|--|---|
| 1. Uszlach. i Hodowla Nasion Gosp., podręcznik dla Szkół Roln. J. Froń, 2.— | 13. O usprawnieniu pracy i państ. naszej, Dr. Dzeduszycki 6.— |
| 2. Z Wycieczki Rybackiej do Niemiec Kulmatycki 1.50 | 14. Komplet tablic poglądowych barwn. (3 sztuki w form. 60×90) „Potrzeba czyszczenia ziarna“ 4.50 |
| 3. Wyniki Doświadczalne Wart. Gosp. różn. odm. zbóż oryż. Dr. Kostecki w oprawie 4.50 | 15. „Meljoracje w Polsce“ z ustawod., M. Prokopowicz, Dyr. Dep. w Min. Robót Publicznych 14.— |
| 4. Wiad. z Nauk Przyrodniczych, podręcznik dla Szkół Roln. J. Froń, 3.50 | 16. „Rozporząd. drogowe“ Dyr. Dep. Nestorowicz tom III 14.— |
| 5. Akadem. Wykłady Rolnicze tom V., C. T. R. w Warszawie 5.— e' oprawie 6.50 | 17. „Przepisy Mostowe“ — Dyr. Dep. Nestorowicz 2.— |
| 6. Akadem. Wykład. Rolniczw tom VI., C. T. R. w Warszawie 4.— w oprawie 5.50 | 18. „Hodowla konia roboczego“ J. Froń, 2.50 |
| 7. Akadem. Wykłady Roln., tom VII, C. T. R. w Warszawie 4.— w oprawie 5.50 | 19. Podręcznik Gosp. Wiejskiego I. tom. wydanie III., w oprawie 24.— |
| 8. Najgłówniejsze szkodniki w Roln. J. Lenz 2.— | 20. Pomorski Kalendarz Rolniczy 2.50 |
| 9. Burmester, Dokładna Gosp. w roli 12.— w oprawie 14.— | 21. Kalendarz Notatnik 4.— |
| 10. Handlowe Ziola Lecznieze J. Froń, 2.— | 22. Skotnicki. Podstawy planow. i kalkulacji sztucznego nawożenia 1.50
Wydawnictwo Min. Rolnictwa. |
| 11. Księg. Adr. Gosp. Roln. Woj. Pomorskiego, w płóc. opraw. nowe wyd. 15.— | 23. Moczarski, Hodowla Zwierząt tom I. 4.50
w oprawie 5.70 |
| 12. Zarys Hodowli Ogólnej (150 ilustr.) 8.— | 24. Moczarski, Hodowla Zwierząt tom II. 9.50
w oprawie 10.70 |
| | 25. Moczarski, Hodowl. Zwierząt tom III. 13.—
w oprawie 14.20 |

WYDAWNICTWA WOJSKOWE.

- | | |
|--|--|
| 1. Major Kiersnowski. Histor. rozwoju artylerji, z atlasem 8.— | 4. Kapt. Szwencer, Nauka o elektrycz. 6.— |
| 2. Generał Baut, Hinderburg i Ludendorff jako strategicy 6.— | 5. Kapt. Poliński, Dokładne strzelanie artylerji 8.— |
| 3. Podpułk. Dahlen, Organizac. i działanie łączności w polu 10.—
oprawny 11.— | 6. Por, Kula, Granaty ręczne i karabin. 2.50 |
| | 7. Czarnecki, Zatory lodowe i zasypanie śnieżne 9.— |

WYDAWNICTWA INNE.

- | | |
|---|--|
| 1. Kicki, Poezje „Tobie i sobie“ 3.— | 5. Paton, Szkice mostów 22.—
w oprawie 26.— |
| 2. Monografia i Przewodnik po Toruniu 4.— | 6. Nożyński, Zagadnienia majątkowe i zarobkowe w przedsiębiorstwach handlowych i przemysłowych 6.— |
| 3. Frankiewicz, Historia Pom. w zarysie w oprawie 8.— | |
| 4. Iwański, Pamiętniki 8.— | |

Książki wysyłamy tylko za zaliczeniem lub po poprzednim nadesłaniu należności. — Przy wpłatach z góry, należność prosimy przesyłać pod naszym adresem przekazem pocztowym lub wysyłać na nasz rachunek czekowy w Pocztovej Kasie Oszczędności w Poznaniu Nr. 204, 461.

POMORSKA DRUKARNIA ROLNICZA S. A.
TORUŃ, BYDGOSKA 56

Alfabetyczny spis miejscowości.

<p>A.</p> <p>Alteroda 248</p> <p>Angowice 126</p> <p>Annowo 248</p> <p>Aplinki 226</p> <p>Augustowo 66</p>	<p>Białowieża 610</p> <p>Białuty 200</p> <p>Bielawy 126, 580</p> <p>Bielczyny 580</p> <p>Bielice 374</p> <p>Bielsk 226, 636</p> <p>Bierzgłowo 580</p> <p>Bierzgłowski-Zamek 580</p> <p>Bieszkowice 410</p> <p>Bietowo 484</p> <p>Birkenek 66</p> <p>Bładowo 610, 612</p> <p>Bliżno 286</p> <p>Błachta 96</p> <p>Bładzim 516</p> <p>Błędno 486</p> <p>Błędowo 96</p> <p>Błoto 96</p> <p>Bobowo 486</p> <p>Bobrowo 66</p> <p>Bocień 96</p> <p>Bogdanki 248</p> <p>Bogusławki 580</p> <p>Bojano 410</p> <p>Boleszyn 66</p> <p>Bolumin 96</p> <p>Boluminek 96</p> <p>Borc 286</p> <p>Borek 286, 410, 580</p> <p>Borkowo 286, 288, 486</p> <p>Boroszewo 556</p> <p>Borowce 288</p> <p>Borowo 200</p> <p>Borowki 468</p> <p>Borowno 126, 636</p> <p>Borowy Młyn 126</p> <p>Borucino 288</p> <p>Borzestowo 288</p>	<p>Borzestowska Huta 288</p> <p>Borzyskowy 128</p> <p>Bożepole Szlach. 328</p> <p>Bralewica 612</p> <p>Bratjan 374</p> <p>Brankówka 98</p> <p>Bratuszewo 374</p> <p>Bratwin 5, 5, 518</p> <p>Brąchnówko 580</p> <p>Broda 128</p> <p>Brodnica 66</p> <p>Brodnica (Bobrowiska) 68</p> <p>Brodnica Dolna 288</p> <p>Brodnica Górna 288</p> <p>Brodnica Zamek 68</p> <p>Brodowo 200</p> <p>Brody 226</p> <p>Browina 580</p> <p>Brudzawy 68</p> <p>Brudzewo 410</p> <p>Brusy 130</p> <p>Brzemiona 518</p> <p>Brzezinko 582</p> <p>Brzeziny 374</p> <p>Brzeźno 486</p> <p>Brzeźno Szlach. 130</p> <p>Brzoza 580, 582</p> <p>Brzuchowo 612</p> <p>Brzusce 556, 558</p> <p>Buczek 68, 374</p> <p>Budy 486</p> <p>Budyń 518</p> <p>Buk 248, 250, 636</p> <p>Buk Góralski 68</p> <p>Bukowa Góra 288</p> <p>Bukowepole 328</p> <p>Bukowiec 68, 250</p> <p>Burkart 200, 202</p>
<p>B.</p> <p>Babalice 374</p> <p>Babidół przy Żukowie 286</p> <p>Bachotek 66</p> <p>Bachów 66</p> <p>Bagienica 610</p> <p>Bagniewko 516</p> <p>Bagno 374</p> <p>Bajerze 96</p> <p>Bałdowo 556</p> <p>Banino 286</p> <p>Barki 328</p> <p>Barłomino 410</p> <p>Barłożno 484</p> <p>Barniewice 286</p> <p>Bartoszewice 635</p> <p>Bartoszylas 328</p> <p>Batlewo 96</p> <p>Bącz 86</p> <p>Bączek 328</p> <p>Bągart 96</p> <p>Bąkowo 516</p> <p>Bąkowski Młyn 516</p> <p>Belno 516</p> <p>Biała 516, 610</p> <p>Białachowo 248</p> <p>Białe-Błoto 516</p> <p>Białobłoty 248, 374</p> <p>Białochowo 484</p> <p>Białochówko 484</p>		

Ludwichowo	258	Małe Lniska	258	Mirotki	496
Ludwikowo	256, 456	Małe Lunawy	110	Mirowo	350
Lulkowo	592	Małe Pólko	234	Miszewo	304
Luszkówko	528	Małe Radowiska	644	Miszewko	320
Luszkowo	528	Małe Słońca	562	Mlewiec	644
Lutom	158	Małe Walichnowy	236	Młynki	166, 302 304
Lutowo	456, 458	Małe Wyreby	236	Młyniec	592
Lutówko	458	Małe Zajączkowo	530	Młyńsk	110, 496
Luzino	424	Małki	80	Mniszek	532
	Ł,	Małkowo	302	Modrowo	350
Łasin	258	Małociechowo	530	Mokre	166, 260
Łasinka	258	Mały Donimierz	426	Montowo	388
Łaszewo	528	Mały Garc	564	Morczyńny	592
Łąkie	158, 160	Mały Głębocek	80	Morgi	532
Łąkorek	386	Mały Kack		Morsk	532
Łąkorz	386	Mały Klincz	350	Mortegi	388
Łążek	528, 530	Mały Kuntersztyn	260	Morzyszczyn	498
Łążyn	386, 592	Mały Lubień	530	Mosty	428
Łebcz	424, 426	Mały Łeck	210	Moszczenica	166
Łebno	426	Mały Mędromierz	620, 622	Motyl	624
Łęg	108, 160	Mażewko	564	Mroczo	388, 390
Łężyce	426	Marjanowo	386	Mroczenko	390
Łobdowo	644	Marusza	260	Mrzezino	428
Łosiny	160	Matarnia	302	Mszano	82
Łowinek	530	Mazanki	260	Mszanowo	390
Łubiana	348	Maławy	530, 532	Mśin	82
Łukocin	562	Mechelinki	426	Mściszewice	302
Łyniec	108	Mechowa	426	Myśleńta	212
Łysakowo	258	Melwino	428		
Łyskowo	620	Mełno	260		N.
Łysomice	592	Mestwin	302	Naguszewo	390
Łyśniewo	300, 426	Mezowo	302	Najmowo	82
	M.	Męcikał	162	Nakła	304
Maciejowo	562	Mędryce	260	Naniec	428
Majewo	488	Mgoszcz	110	Napole	110, 646
Maks	302	Mgowo	644	Narkowy	566
Makswald	644	Michale	532	Narzym	212
Malankowo	110	Miechucino	302	Nawra	390, 592
Malary	350	Mieliwo	532	Nicponie	182
Malenin	562	Mielno	164	Nicwald	260, 262
Malinowo	210	Miesiączkowo	80	Niechorz	460
Mała Cerkwica	458, 460	Mierzyn	388	Niedamowo	350
Mała Kłonia	620	Mieroszyno	426	Niedźwiedź	644
Mała Komorza	620	Mieszczyn	564	Nielbark	390
Mała Nieszawka	592	Międzyłęź	234	Nielub	644
Mała Turza	212	Mikołajki	388	Niemczyk	110
Małe Bałówki	386	Mileszewy	80	Niem. Brzozie	392
Małe Chełmy	160	Milewko	236	Niem. Łąki	532
Małe Czyste	110	Miłobądz	564, 566	Niem. Okoniny	534
Małe Gliśno	160, 162	Miłoszewo	428	Niem. Stwolno	534
Małe Gronowo	234	Minkowice	428	Niepoczolowice	428
Małe Leżno	80	Mirachowo	302	Niestoja	212
		Miradowo	496	Nieszawka	592, 594
		Mirakowo	592	Niewierz	82

Słupski Młyn	272	Storlus	118	Szymbark	318
Słupy	626	Straszewy	398	Szymborno	118
Śluza	362	Strzebielno	442	Szynwalizna	268
Smarzewo	240	Strzelno	442	Szynwałd	278
Smarzyno	440, 442	Strzepcz	442	Szynwałd Plebanka	278
Smętowo	240	Studa	398	Szynych	118
Smętówko	240	Subkowy	572		§.
Smoląg	506	Sucha	316, 544	Śliwice	626
Smolniki	88	Suchorączek	472	Śmiechowo	444
Smolno	442, 602	Suchostrzygi	572, 574	Śmitowo	474
Sobącz	362	Suchydwór	444	Świechowo	444
Sobieszyno	88	Sucumin	506	Świecie	276, 544
Sobótka	272	Sugajno	88	Świecino	444
Sochy	216	Suliczyno	316, 318	Świekatówko	546
Somonino	312	Sulicice	444	Świekatowo	546
Sortyka	650	Sulnowo	544	Świerczyński	604
Sosno Szlach.	88	Sulnówko	544	Świerczynny	604
Sosnowka	116, 650	Swarzewo	444	Świerkocin	276
Sośno	472	Swarożyn	574	Święte	278, 546
Splawie	544	Swornigacie	184, 186	Świniarzec	400
Srebrniki	650	Sycowa Huta	366	Świt	628
Stablewice	116	Sylczno	318		T.
Stanisławie	544, 570	Sypniewo	474	Taborowizna	400
Stanisławowo	272	Szarłata	546	Tarpno	278
Staniszewo	312	Szarnoś	272	Taszewo	546
Stara Jania	240	Szczepanki	88	Tczew	574
Stara Kiszewa	364	Szczepankowo	400	Tępcz	444
Stare Marze	544	Szczepka	216, 218	Tłuczewo	444
Stare Polaszki	364	Szczodrowo	366	Tokary	318, 652
Starogard	506	Szczuka	88	Tomaszewo	402
Starogard Szlach.	506	Szczuplinki	272	Topole	132
Starogród	118	Szczupliny	218	Topolno	546
Stary Barkocin	364	Szembruczek	274	Toporzysko	604
Stary Bukowiec	364, 366	Szembruk	274, 276	Truszczyzny	402
Stary Folwark	272	Szenejda	366	Tryl	546
Starylas	506	Szenfeld	186	Trzcianek	652
Stary Międzyłęż	240	Szenkowo	218	Trzciany	474
Stary Toruń	602	Szerokie	604	Trzcina	402
Stary Wiec	366	Szerokopas	118	Trzcina	505, 508
Stary Zieleń	650	Szewa	650	Trzebciny	548
Starzyński Dwór	442	Szewienek	546	Trzebcz Szlach.	118
Staw	602	Szewno	546	Trzebskie Pole	118
Stawki	604	Szpegawsk	506	Trzebuń	366, 368
Stawiska	366	Szpegawa	574	Tuchlin	320
Stążki	544	Szprudowo	240	Tuchola	628
Strużal	604	Szramowo	88	Tuchółka	628
Stefanowo	442	Szonowo	276	Tuchom	320
Sternowo	182	Szteklinek	506	Tuchomko	320
Stężycy Król.	312	Szukaj	546	Tuczki	218
Stężycy Szlach	314	Szumiąca	624	Tupadły	444
Stężycy Hut	314	Szumiłowo	276	Turza	576
Stobno	626, 628	Szumles Szlach.	366	Turzno	604
Stofrowa Huta	366	Szwarcenowo	400		
Stolno	118	Szychowo	650		

Łuszewo	278	Wiczlino	446	Włosiennica	244
Tuszki	368	Widlice	278	Włoszycoraz	478
Twarożnica	186	Widlino	322	Wojsk	190, 192
Tylice	402, 604	Wieck	508	Wolental	510
Tyliczki	402	Wielbrandowo	508	Wola	576
Tyłowo	446	Wieldzadz	120	Wolny Dwór	362
Tymawa	240, 242	Wiele	188, 190	Wólka Wielka	406
Tytlewo	118	Wielgłowy	576	Wonna	404
U.					
Uboga	186	Wielka Klonia	630	Woziweda	630
Udzież	548	Wielka Nieszawka 604, 606		Wrocki	90
Unisław	120	Wielka Łąka	652	Wrocławki	122
Uśc	120	Wielka Słońca	576	Wronie	652
Uzdowo	218	Wielka Turza	520	Wronka	4, 6
W.					
Wabcz	120	Wielka Wieś	446	Wrzosa	606
Waćmierk	576	Wielki Bartel	508	Wybudowanie (Radzyn) 268	
Waćmierz	576	Wielki Będoin	370	Wypcz	606
Wałdowo	474	Wielki Donimierz	446	Wypczyk	606
Wałdówko	338, 474	Wielki Garc	242	Wyczechowo	322
Wałdyki	404	Wielki Głębocek	90	Wydmuchowo	322
Wałydz	652	Wielki Komorsk	550	Wydrzno	280
Wapna	90	Wielki Lubień	550	Wygonin	370
Wardegowo	404	Wielki Łeck	220	Wymokle	90
Warlubie	548	Wielki Mędomierz	630	Wymysłowo (Radzyn) . 266	
Warszewice	604	Wielkie Chełmy	190	Wyręby	244
Warszkowo	446	Wielkie Czyste	120	Wysin	370
Warszkowski Młyn	446	Wielkie Gronowo	244	Wysoka 222, 322, 478, 510,	
Warzenko	320	Wielkie Lniska	278	630	
Watorowo	120	Wielkie Łunawy	122	Wysoka Zaborska	192
Wawronice	404	Wielkie Radowiska	652	Wyspowo	446
Wawrzynowo	363	Wielkie Szczepanki 278, 280		Wyszczekanka	280
Wąbrzeźno	652	Wielkie Walichnowy . 244		Wyszecino	448
Wądrzyn	90	Wielkie Zajączkowo . 550		Wytrębowice	606
Wądrzyn	218	Wielowicz	474, 476	Z.	
Wąglikowice	68	Wielowiczek	476	Zajączkowo	406, 576
Wąsioły	404	Wierzbowo	122	Zakrzewek	478, 480
Wąpiersk	90	Wierzbów	220	Zakrzewko	606
Wda Młyn	508	Wierzchlas	552	Zakrzewo 122, 222, 280, 448	
Wdzydze Tucholskie . 186		Wierzchy	550, 552	Zalesie . 92, 192, 480, 606	
Wejherowo	446	Wieszczycze	630	Zalesie Szlach.	552
Wejherowo Zamek	446	Wieprznica	370	Załakowo	322
Wełpin	628	Wiewiórki	281	Zamarte	92
Wery	548	Więbórk	476	Zamostne	448
Wesołowo	220	Więckowy	370	Zamrzenica	632
Węgrowo Polskie	278	Wiktorowo	80	Zapceń	192, 194
Węsiory	320, 322	Wilamowo	220, 222	Zapedowo	194
Wętfie	370, 548	Wilcze Błota	370	Zapluskoweszy	652
Wętkowy	576	Wirty	5, 8	Zapowiednik	370
Wiąg	548, 550	Wiśniewa	476	Zaroślak	122
Wichulec	90	Wiśniewka	476	Zarybinek	4, 6
Wichorze	120	Wiśniewo	404	Zaskocz	652
		Witkowo	478	Zawada	654
		Witomino	446	Zawda	280
		Witunia	478	Zbeniny	194
		Wlewsk	90		

512
324
532
148
92
92
324
552
324
196
122

Alfabetyczny spis nazwisk właścicieli i dzierżawców.

A.		Barcerowicz Izydor	70
Abramowska Gertruda	76	Barganowski Jan	556
Abramowski Erich	74	Barmbruch Leon	292
Adamczyk Cecylja	156	Barnbeck Ernst	234
Adamczyk Władysław	598	Bartel Henryk	550
„Agraria“ sp.	338	Bartel Heinrich	530
Albrecht Adolf	248	Bartel Hermann	118
Albrecht Meta	506	Bartel Jan	116, 122
Alvensleben Schönborn	652, 272	Bartel Otto	550
Alvensleben Gebhard	100	Bartkowska Franciszka	378
Alvensleben Joachim 112, 276, 392, 404		Bartkowski Władysław	92
Alvensleben Marta Matylda	112	Bartsch Herbert	352
Alvensleben Ludolf	582	Bartz Rudolf	144
Andrault de Langeron Dymitr	438	Bartz Dr. Jan	628
Andrzejewski St.	432	Baska Józef	360
Angryk August	374	Baske Walter	352
Anker Emil	354	Baumann Artur	280
Ankowski Leonard	396	Baumgart Stanisław	612
Anspach Erich	228	Baumgart Leon	104
Antoniewicz Maksym	560	Baumgart Konrad	530
Apanowicz Antoni	82	Bąkowski	68
Archutowski	592	Becker August	434
Arendt Willy	562	Becker Otto	434
Arens Emma	522	Behnke Franciszek	170
Arkuszewski Stanisław	396	Behnke Józef	170
Arndt Waldemar	556	Behnke Leon	170
Asfahl Bernard	266	Behrend Jan	622
		Behrend Leon	622
		Behrendt Franciszek I	886
		Behrendt Andrzej	170
		Behrendt Franciszek II	386
		Behrendt Jan Tomasz	142
		Behrendt Juljan	616
		Belau Fryderyka	516
		Belg. Związek Włóśc.	328
		Below Gustaw	438, 440
		Berendt Artur	304
		Berendt Józef	452
		Berendt Michał	180
		Berg Gustaw	532
		Berger Emma	566
		Bergholz Krzysztof	204
B.			
Bäcker Wilhelm	122		
Bajek Józef	104		
Balewski Jan	498		
Balcerzak Józef	592		
Banasch Wilhelm	200		
Baniecki Teofil	448		
Banna Jakób	394		
Baran Hermann	200		
Baranowski Alojzy	422		
Baranowski Stanisław	108, 500		
Baranowski August	422		

Bergholz Hermann	200	Błochowiak	100
Berlin Ferdinand	348	Bniński	474
Berndt Marja	466	Bobber Marta	438
Bertrand Władysław	438	Bock Rudolf	620
Bethke Augustyn	456	Bocquet Władysław	70
Bethke Emil	474	Bochański Jan Kazimierz	596
Bethke Władysław	130	Boelke Emil	600
Beyer Hermann	430	Boelke Franciszek	286
Beyer Walter	216	Boehlke Henryk	110
Beyger Józef	638	Boehlke Ernest	320
Beyger Franciszek	636	Boehlke Maks	302
Białk Andrzej	442	Boening Tadeusz	540
Białk Stanisław	414	Boettcher August	470
Biastoch Wojciech	328	Bogacz Wincenty	570
Bichniewicz Jan	366	Bogalecki Jan	654
Bielawa Alojzy	316	Bogdański K.	538
Bielawa Józef	156	Boguszewski Stefan	312
Bielawski Adam	346	Bohein Ernst	648
Bielawski Teofil	344	Bohm Rudolf	544
Bielecki Franciszek	564	Böhmfeldt Hans	548
Bidefeldt Adalbert	558	Böhlke Joanna	346
Bieler Eugen	256	Böhlke Paweł	338
Bieler Emil	260	Bolcewicz Aleksander	574
Bieler Wilhelm	254	Bollin Alojzy	426
Bieliński Jan	614, 504	Boldt Hermann	112
Bielski Edward	590	Boldt Jan	530
Bieńkowski Wojciech	114	Bolt Wincenty	480
Bieńkowski Franciszek	74	Bomke Fryderyk	270
Bieszk Józef	418	Bonus Fryderyk	244
Bigalke Hulda	464	Bonus Kurt	236
Bigalke Emil	474	Bonin Bernard	346
Bigalke Erhard	464	Borgmann Antoni	420
Bigott Juljusz	436	Borhardt Emil	478
Bigott Józef	432	Bork Bolesław	254
Binerowski Bronisław	240	Borkowska Walerja	112
Bischoff Małgorzata	102	Borzychowski Wawrzyniec	184
Blaschke Bruno	436	Borzyszkowski Alojzy	304
Bleck August	182	Borzyszkowski Antoni	304, 614
Bleck Heinrich	476	Borzyszkowski Franciszek	150, 358
Bleck Jan	460	Borzyszkowski Jan	146, 156
Bloch Tadeusz	86	Borzyszkowski Jan Sylwester	146
Block Brunon	544	Borzyszkowski Paweł	362
Block Herbert	522	Bothe Benno	474
Block Józef	292	Böttner Jan	366
Block Maks	260	Bracka Jan	476
Blum Selma	582	Bracke Bernard	466
Blücher Hans	394	Braida Otton	204
Blümel Marja	544	Brandes Fritz	122
Błaszowski Djonizy	306	Brandt Ernst	206
Błaszowski Stanisław	348	Bratz Paweł	452
Błażek Franciszek	234, 244	Brauer Jan	182
Błędzki Alojzy	502	Braunek Tadeusz	330
Błęński Konrad	510	Brefka Franciszek	196
Bloch	458	Brejska Walerja	502

Domeradzi	544		
Domeyko Wiktor	390		
Dominikowski Antoni	102		
Domke Waldemar	602		
Domzalski Adam	390		
Donimirska Wanda	260		
Donimirski Jan	592		
Doogs Hermann	166		
Dopslaff Fryderyk	606		
Dorawa Józef	158		
Dorau Wilhelm	104		
Dorsch Augustyn	422		
Dorsz Feliks	434		
Dorsz Walenty	436		
Dostatni	462		
Drabandt Gustaw	416		
Draheim Władysław	540		
Draszewski Michał	402		
Draszewski Teofil	402		
Drążkowski Bernard	128		
Drążkowski Jan	188		
Drewek Franciszek	178		
Drewek Leon	166		
Drews Emma	330		
Drews Hermann	348		
Drews Jan	392		
Dropiewski August	216		
Drozdowski Julian	264		
Drywa Jan	486		
Drzycimski Antoni	540		
Dubiński Zygfryd	152		
Duchnowski Władysław	274		
Dudkowa Emilja	628		
Dudziak Franciszek	646		
Duliński Władysław	84		
Dulski Aleksander	78		
Duliński Władysław	84		
Dunajski Izydor	484		
Dunajski Jakób	584		
Duraj Michał	188		
Duwe Fritz	98		
Duwe Gustaw	512		
Dyker Szymon	362		
Dykier Leon	138		
Dziabeł Oton	202		
Działowski Eustachy	100		
Działowski Stanisław	592		
Dzierbicki	276		
Dziewulski	386		
Dziewulski Aleksander	598		
Dziegielewski Feliks	66		
Dzionara Julian	72		
		E.	
		Eichele Gottfried	548
		Eichholz Maks	566
		Ehlert Karol	548
		Ehlert Wojciech	486
		Ehreke Fritz	570
		Elsner Otto	310
		Engler Adolf	364
		Engler Ernst	328
		Engler Georg	352
		Engler Wojciech	352
		Erdmann Emil I.	472
		Erdmann Gustaw I.	472
		Erdmann Gustaw II.	472
		Ernst Andrzej	366
		Eskerski Otto	222
		Ewert Franciszek	524
		Ewert Heinrich	550
		Ewert Wilhelm	524
		Ewertowski Władysław	388
		F.	
		Fabryka cementu T. A.	430
		Fabryka krzesel T. A.	416
		Falkenhayn Kurt	248
		Falkowski Władysław	80
		Falkus Gustaw	208
		Falkus Fryderyk	208
		Falkus Wilhelm	208
		Fankidejski Bolesław	508
		Fankidejski Jan	228, 484
		Fedtke Józef	152
		Fedtke Wilhelm	466
		Fehlauer Otto	586
		Fehlauer Paweł	598
		Feldt Leon	590
		Feldkeller Kurt	590
		Felmer Wilhelm	128
		Felske Berta	282
		Felske Maksym	272
		Felski Artur	254
		Felski Tomasz	508
		Felskowski Kiljan	348
		Fenske Emil	338
		Fenske Ryszard	458
		Feuerowa Helena	528, 530
		Fiałkowski Jan	80
		Ficht Joanna	430
		Ficht Józef	434
		Fiebelkorn Arno	226
		Fiebelkorn Kurt	226
		Fiedler	96, 606

Główczewski Bronisław	146	Gmina kościelna Jeleńcz	616
Główczewski Edmund	156	" " Kamień	456
Główczewski Ignacy	318	" " Kaszczorek	590
Główczewski Jan . 144, 146, 154, 162		" " Kazanice	380
Główczewski Wawrzyniec	320	" " Kiełbasin	590
Główczewski Wincenty	156	" " Kiełpiny	380
Głuszek Jan	88	" " Kijewo Król.	104
Gmina kościelna Barłożno	844	" " Kleszczowo	338
" " Błędowno	96	" " Klonówka	492
" " Bobrowo	66	" " Kobyle	340
" " Boleszyn	16	" " Kokoszki	492
" " Boluminek	96	" " Konarzyny	148
" " Borucino	288	" " Kośc. Jania	232
" " Borzyszkowy	128	" " Kościerzyna	342
" " Brodnica	78	" " Król. Nowawieś	640
" " Brodnica Górna	288	" " Kruszyny	78
" " Brudzawy	68	" " Kurkosin	642
" " Brusy	130	" " Kurzętnik	382
" " Burkat	202	" " Lalkowy	232
" " Bursztynowo	250	" " Lembarg	78
" " Bwslaw	612	" " Leśno	152
" " Cekcyn	612	" " Lichnowy	152
" " Chełmonie	636	" " Lignowy	234
" " Chmielno	290	" " Linowo Król.	256
" " Chojnice	132	" " Lipinki	384
" " Chwaszczywo	412	" " Lipnica	642
" " Czarnowo	582	" " Lipusz	344
" " Czersk	138	" " Lisewo	108
" " Dąbrówka	488	" " Lisnowo	258
" " Dąbrówka Król.	250	" " Lubawa	384
" " Dębowałaka	638	" " Lubcza	456
" " Drzycim	520	" " Lubiewo	528
" " Dzierżąno	228	" " Lubiszewo	562
" " Dzwierzno	584	" " Lutowo	458
" " Gapa	638	" " Luzino	424
" " Garczyn	330	" " Łasin	258
" " Gnlew	228	" " Łąkorz	386
" " Godziszewo	560	" " Łążyn	592
" " Goręczyno	292	" " Łębcz	424
" " Gorzędziej	560	" " Łęg	160
" " Gostkowo	584	" " Łobdowo	644
" " Gostycyn	614	" " Łysakowo	258
" " Góra	416	" " Mikołajki	388
" " Grabowo 332, 376, 490		" " Miłobądz	566
" " Grązawy	72	" " Mokre	260
" " Gruczno	524	" " Mroczo	388
" " Gruta	254	" " Mszano	82
" " Gubiny	254	" " Mściszewice	302
" " Grzybno	102	" " Narzym	212
" " Grzywna	588	" " Niedamowo	350
" " Gwiżdżiny	378	" " Niedźwiedź	644
" " Huta	490	" " Niem. Brzozie	392
" " Jabłowo	490	" " Niewieścín	534
" " Jastrzębie	74	" " Nieżywiec	82

Gmina miejska	Chelmno . . .	108, 118	Gołębiewski Lambert . . .	98
"	"		Gołuński Aleks.	364
"	"		Gołuński August	344
"	"		Gołuński Leon	288
"	"		Goncerzewicz Józef	626
"	"		Gordon Franc.	526, 538
"	"		Goretzki Jan	168
"	"		Gorczyńska Anastazja	258
"	"		Gornowicz Aleks.	150
"	"		Görtz Johann	276
"	"		Görtz Paweł Gerhard	276
"	"		Goryński Józef	250
Gmina wiejska	Bobrowo	66	Gończowski Jan	580
"	"		Gończowski Karol	636
"	"		Gostkowski Koneliusz	320
"	"		Gostomczyk Jan	194
"	"		Gostomczyk L.	184
"	"		Gostomczyk Szymon	194
"	"		Gościński Stanisław	644
"	"		Gościński Ignacy	648
"	"		Gostomski Józef	356
"	"		Gostomski Michał	192
"	"		Gostomski Piotr	356
"	"		Gowin	368
"	"		Gowin Benedykt	362
"	"		Gowin Franciszek	368
"	"		Gowiński Robert	300
"	"		Góra Maks	340
"	"		Górniewicz Michał	496
"	"		Górny Józef	312, 322
"	"		Górny Jan	320
Gnacziński Karol		148	Górski Alfons	650
Gniewosz Ludwik		600	Górski Jan	616
Gniot Jan		574	Górski Jan	496
Godlewski Stanisław		210	Grabowska Anna	494
Goede Henryk		456	Grabowska Paulina	228
Goedel Dr. Herbert		412	Grabowski Antoni	68
Goertz Artur		244, 574	Grabowski Józef	296, 360
Goertz Dr. Ernst		536	Grabowski Michał	567
Goertz Erich		70, 72	Grabowski-Goetzendorf Tadeusz	208
Goertz Ernest		114, 602	Grabski Ludwik	206
Goertz Gerhard		534	Graczyński Władysław	248
Goertz Jan		122	Graduszevska Anastazja	406
Goertz Walter		530	Graduszewski	402
Gohritz Karol		398	Graduszewski Agaton	78
Gohritz Robert		598	Graduszewski Jan	86, 390, 402
Gojke Oton		440	Graduszewski Franciszek	406
Gollnick Mieczysław		542	Graduszewski Stanisław	398
Gollnick Teodor		412	Graffstein Edward	96
Gollnick Wiktor		542	Grajewska Józefa	108
Gołachowski Karol		592	Grajewski Jan	88
Gołaszewski Franciszek		586	Grams Augustyn	502
Gołębiewski Jan		108	Grams Henryk	484
Gołębiewski Jakób		550	Grass Anna	436, 420
Gołębiewski Marjan		98		

Hoffmann Ignacy	150	Jagalski Bolesław	130
Hoffmann Fryderyk	532	Jagielski Bruno	556
Hoffmann Hillary	150	Jaglia Bolesław	624
Hoffmann Otto	440	Jahnke Ferdynand	336
Hoffmann Rudolf	318	Jahnke Hermann	300
Hoffmannowa Zofja	96	Jahnke Karol	82
Hoffmeyer Otto	522	Jahnke Paweł	526
Hofman Ewald	310	Jahnke Wilhelm	68
Hofman Henryk	96	Jakubowski Bolesław	548
Höft Klemens	352	Jakubowski Władysław	310
Hohendorff Emilja	582	Jakusz Bolesław	322, 324
Höhr Fryderyk	516	Jakusz Hieronim	294
Hollatz Arnold	74	Janca Józef	238
Hollatz Eitel Fritz	374	Janikowski Bolesław	346
Hollatz Jan	270	Janiszewski Jan	548
Hollatz E.	68	Jankowski Antoni	624
Hoppa Franciszek	620	Jankowski Aleksander	140
Hoppe	392	Jankowski August	126, 188
Hoppe Antoni	464	Jankowski Witalis	405
Hoppe August	348	Jankowski Franciszek	148, 466
Hoppe Edward	468	Jankowski Jan	420, 592
Hoppe Józef	488	Jankowski Józef	138
Hoppe Teofil	152	Jankowski Ignacy	262
Hoppe Paweł	476	Jankowski Wilhelm	628
Horn Herman	332	Janowski Felicjan	212
Horst Willi	260	Janowski Piotr	168
Horstmann Walter	510	Janowicz Ambroży	134
Hude Franciszek	600	Janowicz Andrzej	134
Hulewicz Dr., Edward	358	Janowicz Ambroży	172
Hulewicz Waclaw	596	Janowicz Paweł	612
Hulewiczowa Władysława	604	Janowicz Rosa	622
Hübschmann Walter	534	Januchowski Jan	504
I.			
Iglewski Stefan	448	Januchowski Sylwester	338
Iglewski Fr. i Tow.	444	Januszewski Bolesław	532
Ingram Karol	648	Januszewski H.	474
Iwanowska Ludwika	646	Januszewski Jan	420
Iwanowska Felicja	638	Januszewski Teodor	162
J.			
Jabłonowski Adam	206	Januszewski Tomasz	162
Jabłoński Franciszek	376	Januszewski Władysław	160
Jabłoński M.	394	Janca Franciszek	228
Jabłoński Jan	402	Janz Otto	106
Jabłoński Władysław	202	Janz Paul	536
Jabs Gustaw	606	Jaranowski Bronisław	82
Jacuński Aleksander	390	Jaranowski Jan	648
Jacuński Antoni	252	Jaranowski Juljan	644
Jacyna Władysław	84	Jaranowski Teofil	268
Jaeschke Artur	298	Jarzębski Kazimierz	382
Jagalska Matylda	440	Jasiński	276
		Jasiński Franciszek	68
		Jastrzębski Jan	636
		Jaszewski Teodor	368
		Jaśkowski Edmund	570
		Jaśkowski Michał	288
		Jaworski Jerzy	66

Jaworski Franciszek	654	Kamiński Aleksander	220
Jażdżewski Jan	184, 342	Kamiński Maksymilian	494
Jażdżewski Sylwester	188	Kałaska Kazim.	76
Jażdżewski Tomasz	184	Kamrowski Franciszek	494
Jażdżewski Wincenty	162	Kamrowski Józef	490
Jaczyńska Izabela	626	Kamrowski Jan	652
Jebram Gottlieb	210	Kamrowski Mieczysław	540
Jebram Hermann	212	Kamrowski Wincenty	392
Jebram Samuel	200	Kanenberg August	168
Jebram Wilhelm	220	Kant Leon	76
Jeka Andrzej	432	Kapituła Biskupia w Pelplnie	562, 566
Jeka Józef	412	Karasiewicz Antoni	542
Jeka Antoni	444	Karasiewiczowa Marja	108
Jeliński Franciszek	308	Karau Anna	138
Jełowicka Wacława	534	Karau Arnold	480
Jereczek Marta	340	Karau Otto	360
Jereczek Tomasz	309	Karnowski Apolinary	640
Jerka	474	Karnowski Jan	136, 148
Jerzykowski Jerzy	370	Karpiński Franciszek	274
Jerzykowski Włodzimierz	638	Karschnia Matylda	414
Jeske Stefan	120	Karsten Jan	548
Jewelowski Juljusz	426	Karszewski Wacław	542
Jeziorański Gabriel	100	Karszny Robert	298
Jeżewski Jan	142	Karwat Stefan	354
Jeżewski Wacław	548	Karwat Zygmunt	70, 90
Jędrzejewski Walerjan	604	Karwatowski Albin	486
Jędrzejowski W. i Z.	352	Kaszuba Jan	414
Jędrzykowski Alfred	604	Kaszubowski Anastazy	336
Jonas August	360	Kaszubowski Franciszek	180
Joop Erna	410	Kaszubowski Józef	158
Jordan	638	Kasper Albert	584
Joskowski Walerjan	420	Kasprowicz Franciszek	226, 488, 494
Józefczyk Zbigniew	592	Kasprzycki Władysław	406
Józwiakowski Franciszek	216	Katlewski J.	602
Juhnke Karol	542	Kaufmann	428
Jungermann Jan	76	Kaufmann Franciszek	118
Jurkiewicz Leonard	230	Kawczyński Józef	452
Jurkowski B.	84	Kawczyński Feliks	384
Juściński B.	398	Kącki Franciszek	226

K.

Kaczyński Adam	204	Kempka Wacław	256
Kahmann Wilhelm	486	Kentzer Roman	648
Kaiser Józef	368	Kentzer Tadeusz	592
Kaiza Emil	456	Kentzer Stanisław	584
Kaleta Jan	414	Kentzer Władysław	646
Kaletowski Jan	74	Kerber Henryk	546
Kalisch Ignacy	72	Kerner Leon	268
Kalisz Franciszek	86	Ketelholdt Dr., Fritz	472
Kalksteinowa Antonina	590, 596, 606	Keyserlingk Henryk	428, 432, 444, 446
Kamelon Jan	490	Keyserlingk A.	446
Kamińska Marja	98	Kęsicki Kazimierz	370
Kamiński Kazimierz	486	Kiebler Marta	560
		Kiedroń Józef	590
		Kiedrowicz Tomasz	148
		Kiedrowski August	130, 140

Kiedrowski Franciszek	314	Kłos Józef	236, 366
Kiedrowski Józef I.	164	Kłos Stanisław	504
Kiedrowski Józef III.	164	Kłosiński Józef	568
Kiedrowski Juljusz	188	Kłosowski Ksawery	630
Kiedrowski Maksymiljan	176	Kłosowski Władysław	610
Kiedrowski Władysław	154	Knak Karol	470
Kiep Maks	238	Knebel	386
Kiepke Erwin	564	Knebel Antoni	380
Kieszkowska Gabryela	288	Kneller Erich	352
Kikut Leon	400	Kniowski Józef	318
Kiliński Wojciech	254	Knitter Aleks.	144
Kindel Gustaw	332	Knitter Jan	334
Kinowski Wincenty	294	Knitter Paweł	358
Kiphardt Wilhelm	542	Knodel Bernard	586
Kirschke Hermann	276	Knoll Edmund	258
Kirsten Arno	78	Knoll Hugo	300
Kisielewski Jarosław	506	Knoll Paweł	126
Kisielnicki Ryszard	398	Knopf Albert	536
Kitowski Albin	394	Knopf Oskar	536
Kiżewski Jan	340	Knopik Jan	368
Klamann Maksymiljan	534	Knorr Karol	72
Klamann Jan	340	Knospel Ernst	520
Klasa Florjan	348	Knyblowa Kazimiera	270
Klasztor Sióstr Miłos. w Chelmnie	552	Kobiela Józef	384
Klasztor Sióstr Dobrego Pasterza	546	Kobierowski Jan	162
Klatt Bruno	358	Kobierowski Andrzej	148
Klatt Ernest	114	Kobierowski Michał	148
Klatt Jan	270	Kobus Bernard i Aug.	336
Klatt Robert	364	Kobyłski Józef	384
Klawitter Emil	476	Koch Magdalena	420
Klebba Feliks	442	Koerber Dr., Norbert	262
Klebba Jan	410	Koerner Teodor	644
Klein Otto	84	Koeppel Erika	322
Kleina Edmund, spadkob.	572	Kohls Alfred	274
Kleina Józef	370	Kohls Gustaw	258
Kleina Robert	504	Köhn Augustyn	126
Kleinert Gustaw	610	Köhn Wojciech	168
Kleinschmidt Józef	356	Kohnert Henryk	234
Kleinschmidt Maks	270	Kohnke Otto	418
Klejna Józef	564	Kolbe Dr., Gerhard	562
Klemm Franciszek	642	Kolczyk Wincenty	136
Klemp Otto	558	Koliński Józef	146
Kleśniewski Władysław	496	Koliński Michał	330
Klettke Emma	130	Kolodziejke	428
Klettner Eugen	258, 260	Komar Marja	312
Klewicz Marjan	100	Komierowski Tomasz	456
Kliniewski Antoni	74	Komossa Juljusz	212
Kliński Jan	148	Konitzer Franciszek	172
Kliński Włodzimierz	166	Konkel Otto	444
Kliwer Franciszek	116	Konkol August	424
Kloske Jan	630	Konkolewski Wiktor	354
Klug Werner	590, 596, 598	Konrad Artur	264
Klussmann Fryderyk	580, 606	Kończal Franciszek	512
Kłos Edward	504	Kończewski Józef	112

Kopański Juljan	390	Kreft Friedrich	440
Kopacki Franciszek	638	Kreft Józefina	312
Kopk Paweł	564	Kreft Jan	400
Kopicka Otilja	424	Kreft Leon	148, 438
Kopiewski Szczepan	176	Kreft Wojciech	298
Kopiszka Dominika	348	Krefia Jan	286
Kopka Br.	618	Kreich Karol	142
Koppe Helena	532	Krenc Bolesław	206
Kopenhagen Adolf	242	Krencki Aleksander	178
Köpper Bernard	518	Krencki Karol	178
Koralewski Władysław	202	Krenz Reinhold	478
Korodini Leonarda	116	Krieger Ulrich	474
Korthalsowa Helena	604	Kries Ewald	602
Korthals Jerzy	92	Kries Gertruda	576
Korthals Otto	518, 546	Kries Siegfried	240
Kos August	330	Krećki Franc.	178, 626
Kosakowska Julja	214	Kroening Józef	582
Kosek Stanisław	222	Kröhling Helmut	576
Kosiedowski Brunon	178	Kröhling Kurt	562, 564, 576
Kosiedowski Józef	178	Kröhling Maksym.	234
Kosiorowski Józef	542	Krokow	422
Kosiński Wincenty	226	Kroll Emil	490
Kossakowski Kazimierz	282	Kropidłowski Bolesław	336
Kossobudzki Władysław	274	Kropidłowski Damazy	140
Kostka Marcelli	292	Kroplewski Jan	146
Koszałka Franciszek	302	Kroplewski Paweł	162
Kotewicz Ignacy	388	Kropp Otija	456
Kotewicz Antoni	390	Kruczyński Maksymiljan	520
Kotewicz Franciszek	392	Krüger Ernst	308
Kotłowski Bazyl	314	Krüger Erwin	620
Kotłowski Jan	390	Krüger Hugon	594
Kowalewski Edmund	212	Krüger Joachim	602
Kowalik Konrad	468	Krüger Jan	192
Kowalska Katarzyna	166	Krüger Juljusz	464
Kowalski Jan	226, 232	Krüger Maks	566
Kowalski Franciszek	474, 508	Krüger Wiktor	354
Kowalski Józef	166, 412	Kruk Alojzy	524
Kowalski Roman	264	Kruszelnicki Włodzimierz	518
Kozakowski Stanisław	574	Kruszyński Maksymiljan	604
Kozłowski Franciszek	188	Krutz Gustaw	430
Krahn Karol	268	Kruze Maksymiljan	276
Krajewski	382	Krużyński Aleksander	648
Krajewski Józef	378	Krużycki Konstanty	646
Krajnik Władysław	74	Krzebielke Rozalja	436
Krantza Józef	258	Krzemieniecka Wiktorja	518
Kraszyński Jan	380	Krzemieniecki Bolesław	382
Krassowski Konstanty	428	Krysiakowa Antonina	380
Krause Anna	612	Krzyżanowski Władysław	268
Krause Józef	432	Krzyżon Walerjan	512
Krause Otto	604	Kubelke Zygmunt	306
Krawolicki Jakób	204	Kuberski Franciszek	550
Krefft Karol	306	Kubiszewski Piotr	346
Kreft Felicjan	358	Kuc Teofil	320
Kreft Franciszek	298, 304	Kuca Józef	276

Kuchenbecker Alice	524	Lange Emil	138, 300
Kuchenbecker August	152	Lange Robert	638
Kuchenbecker Józef	182	Langner Cecylja	340
Kuchenbecker Hugo	540	Lapke Maciej	186
Küchmeister Karol	216	Lapke Mateusz	462
Kucowa Anna	250	Lappke Jakób	182
Kuczowski Franciszek	304	Laska Augustyn	314
Kuczowski Herman	304	Laskowska Antonina	502
Kühl Henryk	438	Lass Rudolf	342
Kujach Józef	346	Lau Henryk	604
Kukowski Witold	420	Laudien Kurt	248
Kulas Augustyn	368	Laurien Emilja	218
Kulas Franciszek	294	Lehman	404
Kulas Paulina	316	Lehmann Olga	366
Kull Maks	568	Lehmann Wilhelm	76
Kulerski Franciszek	270	Lehre Ehrich	562
Kulwicki Antoni	120	Lehre Willi	570
Kulakowski Józef	380	Leinweber Emil	444
Kunca Jan	456, 458	Lemańczyk L.	184
Kunca Szczepan	458	Lemańczyk Marcin	196
Kunkel Ewald	378	Lemańczyk Józef	174
Kunkel Hermann	114	Lemański Franciszek	356
Kunkel Leo	342	Lemka Józef	366
Kunkel Otto	472	Lemke Fryderyk	378
Künzle Gustaw	110	Lenca Teodor i Aleks.	366
Kupper Jan	310	Lepschinski Jan	332
Kurek August	104	Leichenfeld Tadeusz	196
Kurr Anna	430	Leskau Otto	596
Kurr August	448	Lesiński Franc.	74
Kurr Franciszek	430	Leski Bolesław	392
Kurowski Józef	72, 494	Leszczyński Jan	160
Kurowski Edward	384	Leśkiewicz Jerzy	526
Kurowski Franciszek	490	Leśnicki Władysław	654
Kurzyński Piotr	250	Leśnicki Lech	214
Kurt Roland	532	Leśniewski Władysław	232
Kustusz Amalja	420	Leuthold Anastazja	592
Kutowski Jan	610	Lewalski Antoni	406
Kutschke Oton	296	Lewalski Jan	406
Kuziński Stefan	550	Lewalski Ksawery	66
Kuźniewski	276	Lewalski Roch	404
Kwiatkowska Juljanna	640	Lewandowski Dołęga Felicjan	396
Kwidzyński Jan	300	Lewandowski Jan	106
		Lewandowski Bronisław	242
		Lewandowski Mikołaj	74
		Lewicki Bogdan	270
		Lewicki Franciszek	432
		Lewiński Anastazy	506
		Lewiński Leon	300
		Lewna Jan	288
		Leyk Jan	448
		Libuda Adam	220
		Lica Jan	316
		Lichtenstein L.	516
		Liedtke Emil	400

L.

Labuda Jan	298
Labuda Leon	428
Labudda Eugenjusz	324
Lackowski Walerjan	614
Lambert Kazimierz	378
Landmesser Franciszek	628
Landowska Rozalja	362
Landowski Jan	188
Landsberg H.	564

Mania Stefan	240	Mielcarek K.	234
Mania Stanisław	568	Mielewczyk Jan	294
Maniowa Aniela	590	Mielke Albert	364
Maniowa Klara	568	Mielżyński Maciej	560
Manke Ludwik	526	Mierzyński Jan	280
Mański Teofil	314	Mięsikowska Antonina	618
Marański Stanisław	594	Mięsikowski Djonizy	222
Marchlewicz Wincenty	132	Miętki Jan	186
Marchlewski Anastazy	376	Miętki Michał	188
Marchlewski Faustyn	376	Miętki Paweł	186
Marchlewski Tadeusz	276	Mietz Emil	276
Marchlewski Marcelli	540	Miklas Stanisław	498
Marchola Leon	308	Mikołajczyk Teofil	180
Marcinkowski	252	Milewczyk Jan	192
Markowski Ambroży	306	Milewski Jan	528
Marquardt Bogumił	454	Mijewski Józef	530
Marszał Józef	422	Miloch Aleksander	190
Marszałkowa Jadwiga	390	Miloch Wiktor	336
Maternicki Stefan	560	Miłosz Jan	432
Maternicki Teodor	650	Miłoszewski Franciszek	88
Mathes Elisa	644	Mindak Władysław	620
Mathes Fryderyk	72	Minetty Filip	648
Matuszewski	114	Miotk Feliks	442
Matuszewski Adam	628	Mischker Jan	370
Matuszewski Karol	154	Miske Kurt	528
Matz Wilhelm	610	Miszewski Paweł	156
Meggerowa Antonina	394	Miszk Antoni	310
Meggerowa Teodora	610	Młodoch Wilhelm	210
Meller Alma	566	Młyny i tartaki T. A.	540
Mellin Zygmunt	590, 606	Modrow Otto	370
Mellin Józef	588	Modrow Henryk	378
Mende Oskar	528, 546	Modrow Günther	328
Mennicke J.	650	Modrow Werner	350
Merker Kurt	496	Modrzejewski Wiktor	582
Mey Władysław	90	Modrzejewski Franciszek	380
Meyer Leon	194	Moeller Erich	242
Meyer Gustaw	330	Moeller Georg	534
Meyer Arno	270	Moeller Paweł	200
Meyer Piotr	458	Moeves Georg	534
Meyer zu Bexten Dr.	606	Mollus Jan	464
Meyke Adolf	394	Momber Fryderyk	366
Meysztowicz Szymon	84	Morawski-Dzierzykraj Paweł	206
Mewes Henryk	584	Morzowski Jerzy	602
Mewes Herrman	518	Mossakowski Leopold	218
Męczykowski Alojzy	354	Mossakowska Jadwiga	72
Męczykowski Wiktor	350	Mówiński Piotr	384
Mężydło Antoni	392	Mroch Antoni	422
Miążkowski Józef	292	Mrożyński Andrzej	546
Michalski Jan	584	Mruk Antoni	218
Michalski Tomasz	370	Muchnowski Aleksander	354
Michnowski Józef	344	Müller Berta	572
Mieczkowski Ignacy	68	Müller Franciszek	570
Mieczkowski Wacław	644	Müller H.	256
Mieczysława Janina	534	Müller Jakób	600

Olszewski Aleksander	236	Paczkowski Juljan	270
Oldakowska Marja	376	Paczkowski Teofil	268
Oldakowski Adam	398	Paetsch Albin	566
Oldakowski Herbert	214	Pahl August	480
Omiczyński J.	250	Pahl Hermann	478
Opiola Oton	220	Pahl Jan	468
Oprach Jan	208	Pahl Juljusz	480
Ordon Anastazy	580	Pahl Gustaw	464
Orland Ludwik	472	Pahl Karol	480
Orlikowska Helena	176	Pahl Richard	476
Orlikowski Jan	140	Palacz Ignacy	616
Orlikowski Marjan	138	Palczewski Piotr	404, 560
Orlikowski Wincenty	162	Paleske Eryk	560, 574, 576
Orlovius Emil	400	Paleske Olof	488, 506, 510
Orlovius Franciszek	386	Paluch Mieczysław	596
Orlovius Konrad	254	Pałubicki Konrad	240
Orłowski Jan	194, 316	Pancierzyński	256
Orłowski Robert	164	Pankau Jan	462
Ornas	590	Pankau Józef	152, 462
Ornas Aleksander	104	Pankiewicz Jan	594
Ornas Jan	576	Pankowski Tadeusz	638
Ornas Wiktor	558	Pankowski Włodzimierz	218
Orzechowski Józef	66	Pansegrau Wilhelm	96
Orzłowski Jan	366	Panske August	182
Osiecki Franciszek	536	Panske Józef	142
Osman Walter	270	Papenfuss Antoni	144, 168
Osowicka Pelagja	500	Papenfuss Lucjan	462
Osowski Franciszek	148	Papenfuss Juljan	630
Osowski Józef	500	Papke Bernard	290
Ossowska Alojzja	612	Paprocki Socha	580
Ossowski Antoni	624	Parczewski Tadeusz	516
Ossowski Bolesław	388	Parpart Herbert	192
Ossowski Ignacy	248	Parpart Horst	606
Ossowski Stanisław	82	Parszyk Konstanty	620
Osten-Sacken	82	Partikel Jan	328
Ostdeutsche Landgenossenschaft		Parzonka Leon	236
Gdańsk	410	Pastwa Ignacy	176
Ostrowska H.	448	Pastwa Maksymiljan	292
Ostrowski Franciszek	84, 396	Paszke Teofil	412
Ostrowski Jan	180, 508	Paszki Aleksander	412
Ostrowski Józef	366	Paszota Józef	266
Ostrowski Leon	140	Patalon Juljan	86
Ostrowski Michał	130	Patelczyk Józef	424
Ostrowski Teodor	294	Patocki Jan	314
Otto Fryderyk	596	Patschul Ignacy	414
Otto Walter	522	Patschul Józef	410
Owsiany Stanisław	186	Paturalski Jan	386
Owsiany Tadeusz	426	Patzky Emilja	230
		Paul Richard	260, 272
		Pauly Hans	524
		Pawlitz Karol	272
		Pawłowski Franciszek	296, 460
		Pawłowski Jan	314
		Pawski Ignacy	378

P.

Pączkowski Bogumił	292	Pobłocki Adam	300
Pehlke Friedrich	82	Pobłocki Antoni	294
Pek Wiktor	316	Pobłocki Józef	296
Pelka Rudolf	202	Pobłocki Zygmunt	424
Pelowski Franciszek	354	Pochert Wilhelm	492
Penner Jadwiga	442	Poćwiardowski Florjan	242
Pepliński Bernard	180	Podczaski	80
Pestka Jan	174	Pohl Pichard	434
Pestka Sefan	162	Pohle Fryderyk	204
Pętlik Józef	596	Pokojski Ignacy	380
Pflug Günther	636, 652	Pokojski Jan	380
Piasecka Stefanja	404	Pokrzywnicki Franc.	452
Piątek Tomasz	178	Pokrzywnicki Jan	458
Piechowski Jan	148	Pokrzywnicki Jerzy	168
Piechowski Piotr	356	Pokrzywiński Paweł	142
Pieniążek Jan	76	Pokrzywiński Piotr	134
Pienschke Augustyn	422	Polczyński Leon	160
Piernicki Aleksander	498	Poldermann	238
Piernicki Józef	500	Pollak Adam	320
Pieschel Otilja	252	Pollak Br.	122
Pieszczek Wilhelm	206	Pollak Marta	342
Pikarski Franciszek	196	Połczyńska-Janta Helena	620
Piłat Józef	502	Połczyński-Janta Dr. Leon.	630
Piński Stefan	80	Połom Michał	492
Piński Bronisław	510	Połom Walenty	498
Pintus Aleksander	290	Pomorska Izba Rolnicza	584
Piotr Franciszek	100	Popławski	404
Piotrowska Marta	240	Popławski Zygmunt	394
Piotrowski Bolesław	254	Porożyński Bolesław	528
Piotrowski Władysław	548	Poruski Feliks	136
Piórek Dr. Władysław	180	Post Jan	210
Pirch Emil	344	Potrucus Franciszek	414
Pirch Józef	334	Potrykus Juljusz	412, 424
Pirch Otto	360	Pozorski Leonard	334
Pirch Paweł	332	Pozorski Teofil	178
Piwonka Arnold	172	Prabucki Paweł	490
Plehn Arnold	232	Prabucki Władysław	646
Plehn Herbert	102	Prądziński Franciszek	128
Plehn Juljusz	238	Prądziński Wincenty	154, 164
Plehn Rosalja	528	Prądzyńska Dominika	164
Plewka Ernst	222	Prądzyńska Paulina	192
Plewka Fryderyk	214	Prądzyńska Serafina	346
Plichta rodz.	334	Prądzyński Antoni	172
Plichta Paulina	332	Prądzyński August	146
Plitt Jan	80, 280, 394	Prądzyński Feliks	176
Plitt Konstanty	264	Prądziński Jan	194
Plitt Marjanna	262	Prądzyński Jakób	158
Pluszka Emil	624	Prądzyński Józef	146
Plazewski Stanisław	262	Prądzyński Lucjan	472
Plócieniak Czesław	576	Prądzyński Marcin	192
Plócieniakowa Marja	646	Prądzyński Marceli	192
Plotin Jan	416	Prądzyński Piotr	176
Plotka Leon i Rudolf	296	Preiss Augustyn	416, 448
Pniowski Felicjan	650	Prell Stefan	498

Preuss Friedrich	266	Radzanowski Wilhelm	208
Preuss Wilhelm	440	Radzimiński Cezary	564
Priebe Joanna	524	Rakowski Stanisław	632
Priboth Otto	110	Rahr Jan	624
Prill Leokadja	544	Rasch Jadwiga	014
Prill Maks	512	Rasmus Arno	534
Priboth Otton	100	Rasmus Jan	426
Pris Teofil	438	Rasmus Walter	468
Pritz Henryk	272	Rassow Wilhelm	118
Proema Leon	444	Rausch Maks	560
Proma Franz	414	Raykowski Heinz	338
Pruszek Alojzy	150	Rebischke Adolf	360
Przanowski Stefan	498	Rebischke Joanna	364
Przybylski	476	Redzanowski Adolf	206
Przybyłka Franciszek	472	Redzanowski Jan	214
Przybysz Władysław	462	Regel Bernard	388
Przytarska Paulina	318	Regelowa Stanisława	382
Przytarski Bernard	460	Regenbrecht Józef	152
Przytarski Konstanty	162, 178	Regenbrecht Ludwik	562
Ptach Anastazja	302	Regier Kornelius	538
Ptach Bronisław	312	Regliński	436
Ptach Józef	494	Reich Juljan	650
Ptach Ottomar	322	Reichel Kurt	112
Ptach Otylja	108	Reinhold Zbigniew	396
Puhan Jan	106	Reinke Robert	120
Pułkowski Stanisław	376	Reiss Fritz	110
Purzycki	406	Reiter Paulina	208
Putz Kazimierz	114	Reiter Jakób	298
Puzyna W.	586	Reitzig Ferdinand	220
Pusłowski Wojciech	102	Rekowska Franciszka	72
Pyck Władysław	340	Rekowski Anastazy	346, 358
		Rekowski Franciszek	144
		Rekowski Marcin	488
		Remus Jan	614
		Reschke Maksym	128
		Reszka Antoni	404
		Rezmer Konrad	488
		Richert Michał	438
		Richter August	374
		Richter Maksym	244
		Riemer Rudolf	594
		Ringwelski Jan	128
		Ringwelski Józef	154
		Roba Konstanty	290
		Robakowski Józef	214
		Robakowski Paweł	444
		Robaczewski Alojzy	400
		Robaczewski Franciszek	276
		Robaczewski Jan	272
		Rodakowska Stanisława	580
		Robitsch Walter	238
		Roda Franciszek	620
		Roda Jan	622
		Rodenacker Fritz	410

R.

Raabe Czesław	238, 242
Rachau Paweł	550
Rachau Herman	526
Rachuba August	204
Raciniewski Fr.	600
Raciniewski Stanisław	116
Racki Paweł	500
Rackwitz Hermann	446
Radnik	370
Radomski Bernard	334
Radomski Stanisław	628
Radke Emil	460, 624
Radtke Franciszek	274
Radtke Elżbieta	414
Radtke Leon	610
Radtke Karol	468
Raduński Aleksander	504
Raduński Teofil	488
Radwan Wacław	74

Schmidt Alfons	324	Semrau August	182
Schmidt Aleksander	626	Semrau Edward	466
Schmidt Karol	478	Semrau Franciszek	126
Schmidt Ryszard	604	Semrau Józef	452, 622, 628
Schneider August	222	Senger Józef	152
Schneider Karol	374	Senske Andrzej	166
Schnick Rudolf	344	Senske Jan	462
Schoen Wojciech	98	Senske Konrad	154
Schoenfeld Marja	538	Serówka	456
Schöler Adela	576	Serówka Franciszek	474
Schöwe Małgorzata	364	Seydak Jan	476
Schreiber Edward	558	Seydowa	626
Schreiber Leon	172	Siebers Józef	68
Schröder Hieronim	312	Siebrandt Hermann	516
Schulc Antoni	532	Sieg Alfred	572
Schulc Jerzy	252	Sieg Berta	526
Schulemann Paweł	258	Sieg Jan	456, 474
Schülke Augustyn	134	Sieg Helena	562
Schülke Ernst	134	Siegmund Michał	626
Schülke Robert	542	Sielski Jakób	164
Schulca Jan	342	Siewert Jan	536
Schultz Alfred	332, 354	Sieworek Józef	388
Schultz Andrzej	152	Sikorski Antoni	348
Schultz Franciszka	330, 402	Sikorski Edmund	150
Schultz Fryderyk	282	Sikorski Franciszek	162
Schultz Gustaw	206	Sikorski Stanisław	190
Schultz Hugo	538	Sikorski Stefan	560
Schultz Jan	126, 452	Sikorski Teofil	504
Schultz Józef	154, 182	Sikorski Włodzimierz	396
Schultz Karol	256	Sirotzki Jan	418
Schultz Konrad	80	Siudowski Dr., I. Konrad	86
Schultz Leon	452	Siwek Józef	312
Szultz Witold	544	Skarb Państwa Augustowo	66
Schultz Otto	258, 334	" " Bielice	374
Schultz Wojciech	452	" " Bierzgowski Zamek	580
Szulwic Franc.	390	" " Bietowo	484
Schwanenfeldt-Schwerin	532, 534	" " Błędno	486
Schwanitz August	144	" " Bobowo	486
Schwartz Artur	562	" " Bratwin	518
Schwartz Emil	572	" " Bocień	96
Schwartz Gustaw	470	" " Brodnica-Zamek	68
Schwemin Adolf	622	" " Brody	226
Schwemin Jan	622	" " Cetniewo	410
Schwenin Paweł	180	" " Chociński Młyn	130
Schweizer Bolesław	478	" " Chylonja	412
Schwertner August	204	" " Cieleta	70
Seehawer Emil	466	" " Cierpiszewo	582
Seehawer Emma	466	" " Czarnylas	488
Seehawer Erhardt	466	" " Czatkowy	558
Seehawer Henryk	466	" " Czczewo	250
Seehawer Hermann	466	" " Czerek	136
Seehawer Jan	472	" " Dąbrowa	518
Seehawer Reinhold	474	" " Damaszką	558
Seidler Fritz	616	" " Darżlubie	412

Skarb Państwa	Dębowo	226, 252	Skarb Państwa	Małe Radowiska	644
"	"		"	"	
"	Drewniaczki	488	"	Małe Wyreby	236
"	"		"	"	
"	Dziki	520	"	Mały Kuntersztyn	260
"	"		"	"	
"	Dwukoła	202	"	Małociechowo	530
"	"		"	"	
"	Dźwierzno	584	"	Mażewko	564
"	"		"	"	
"	Fijewo p. Radzynem	252	"	Michale	532
"	"		"	"	
"	Frydrychowo	638	"	Mieszczyn	564
"	"		"	"	
"	Giełdoń	140	"	Miłobądz	564
"	"		"	"	
"	Gniszewo	558	"	Mirachowo	302
"	"		"	"	
"	Gołąbek	612	"	Mszano	82
"	"		"	"	
"	Gołębięwo	252	"	Mszanowo	390
"	"		"	"	
"	Góra	416	"	Narzym	212
"	"		"	"	
"	Górne Sartawice	522	"	Odargowo	430
"	"		"	"	
"	Gordonowo	252	"	Ogorzeliny	168
"	"		"	"	
"	Gniewowo	414	"	Ornasowo	570
"	"		"	"	
"	Grabowo	438, 522	"	Osie	536
"	"		"	"	
"	Grzybno	102	"	Osieczno	500
"	"		"	"	
"	Grzywna	588	"	Ostromecko	112
"	"		"	"	
"	Gzin	102	"	Ostrowite	236
"	"		"	"	
"	Hel	418	"	Panińska Kępa	112
"	"		"	"	
"	Jamy	254	"	Papowo	594
"	"		"	"	
"	Janowo	492	"	Papowo Toruńskie	596
"	"		"	"	
"	Jastarnia	418	"	Pelplin	566
"	"		"	"	
"	Józefowo	570	"	Piwnice	596
"	"		"	"	
"	Kamionki	588	"	Pluskowęsy	648
"	"		"	"	
"	Kartuzy	298	"	Płochocin	538
"	"		"	"	
"	Klonowo	618	"	Pniewite	114
"	"		"	"	
"	Kłosnowo	146	"	Poczernino	434
"	"		"	"	
"	Kokocko	106	"	Podwiesk	114
"	"		"	"	
"	Kolincz	494	"	Pogódki	358
"	"		"	"	
"	Kończewice	590	"	Pokrzywno	266
"	"		"	"	
"	Konstancjewo	640	"	Popioły	598
"	"		"	"	
"	Kościerzyna	344	"	Pruska Łąka	648
"	"		"	"	
"	Kostkowo	382	"	Przełęk Wielki	216
"	"		"	"	
"	Krojanty	150	"	Przęstawice	266
"	"		"	"	
"	Laska	150	"	Przewodnik	540
"	"		"	"	
"	Huta	494	"	Przymuszewo	176
"	"		"	"	
"	Leśne	642	"	Pusta Dąbrówka	86
"	"		"	"	
"	Lidzbark	80	"	Radomno	396
"	"		"	"	
"	Linje	106	"	Radostowo	568
"	"		"	"	
"	Linówek	108	"	Redłowo	438
"	"		"	"	
"	Lipienek	108	"	Rogoźno Zamek	268
"	"		"	"	
"	Lipowo	618	"	Ruda	86
"	"		"	"	
"	Lipusz	346	"	Rudak	600
"	"		"	"	
"	Lnianek	528	"	Rybieńiec	116
"	"		"	"	
"	Lubichowo	496	"	Rytel	180
"	"		"	"	
"	Luchowo	234	"	Samplawa	398
"	"		"	"	
"	Luszkówko	528	"	Sarniagóra	540
"	"		"	"	
"	Lutom	158	"	Sarnowo	116
"	"		"	"	
"	Łąkorz	386	"	Sitno	650
"	"		"	"	
"	Łebcz	424, 426	"	Skurgwy	270
"	"		"	"	
"	Łowinek	530	"	Skurpie	216
"	"		"	"	
"	Malary	350	"	Smętowo	240
"	"		"	"	
"	Malinowo	210	"	Smoląg	506

Skarb Państwa Starogród	118	Skórski Antoni	642
" " Stażki	544	Skrzywiecki Jan	98
" " Subkowy	572	Skrzypkowski Antoni	314
" " Suchostrzygi	574	Skwierawska Marjanna	156
" " Suleczyno	318	Skwierawski Antoni	366
" " Sulnowo	572, 544	Slotke Hermann	538
" " Szarlata	546	Stawny Franciszek	368
" " Szerokopas	118	Stomiński Antoni	150
" " Szonowo	276	Stupski Jan	390
" " Szumiłowo	276	Stupski Kazimierz	400
" " Świekatówko	546	Sobierajski Seweryn	564
" " Święte	546	Sobieszczyk Ignacy	456
" " Świt	628	Sobociński Wawrzyniec	276
" " Tarpno	276	Sobolewski Jan	70
" " Taszewo	546	Sochaczewski Józef	138
" " Tczew	574	Sodtke Gustaw	586
" " Tczew Pole	574	Sojecki Józef	646
" " Tokary	318	Sokolnicki Franciszek	214
" " Trzebskie Pole	118	Sommerfeldt Richard	550
" " Trzebciny	548	Somionka Józef	362
" " Tuczki	218	Sowa Jan	222
" " Twarożnica	186	Sowiński Alojzy	394
" " Unisław	120	Sowiński Stefan	72
" " Warlubie	548	Specht Franciszek	496
" " Warszkowo	446	Speichert Bronisław	374
" " Wawrzynowo	368	Splitter Adolf	510
" " Wda — Młyn	508	Splonkowski Franciszek	454
" " Wejherowo	446	Splonkowski Konrad	460
" " Wielki Bartel	508	Splonkowski Alojzy	454
" " Wielki Łęck	220	Spors Franciszek	652
" " Wierzchlas	552	Spors Józef	100
" " Wirty	508	Sprengel Paweł	478
" " Witomino	446	Sroka Leon	144
" " Wolental	510	Sruck Jan	446
" " Woziwoda	630	Stachnik Antoni	292
" " Wyczechowo	322	Stachnik Jan	132
" " Wydrzno	280	Stachurski Antoni	522
" " Wysoka	322	Stamirowski	234
" " Wyspowo	446	Stammer Artur	230
" " Zamrzenica	632	Stanowski B.	582
" " Zaskocz	652	Stanisławski Jan	190
" " Zawda	280	Stanisławski Leon	176
" " Zbiczno	92	Stanisławski Szymon	196
" " Zielona Góra	510	Staniszewski Józef	500
" " Żarnowiec	448	Stark Józef	288
" " Żurawia Kępa	552	Starzeński Jan	562
Skarzyński Jan	374, 384	Staśkiewicz Wincenty	280
Skarzyński Szczesny	568	Staub Gustaw	114
Skąpski Jan	220	Steege Karol	364
Skiba Franciszek	196	Steege Ferdynand	508
" Jan	128	Stefański Józef	112
" Leon	196	Stefański Juljan	104
Skibicki Ludwik	640	Steffen Wojciech	78
Skowroński Stefan	268	Stein Gustaw	516

Steinborn Otto	532	Sugajski	400
Steinke August	630	Sułkowska Marja	580
Steinmeyer Kuno	532	Sułkowski Jan	166
Stencel Jan	262	Sułkowski Bernard	190
Stencel Leon	320, 556	Suryń Jan	484
Stencel Karol	318	Suwalski Edmund	522
Stenzel Józef	88, 324	Swigowski Jan	92
Stenzel Jan	322, 428	Swiniarski Konstanty	382
Stenzel Piotr	316	Sychowski Paweł	312
Stenzel Rudolf	464	Sychta Jan	310
Stenzel Wiktor	320	Synak Paweł	360
Stern Oskar	220	Synak Wincenty	360
Stielau Bernard	440	Szaferus Paweł	336
Stobba Franciszek	486	Szalewski Florjan	334
Stobba Teofil	510	Szamocka Fr.	628
Stockmann Paweł	462	Szamocki Feliks	616
Stodolski	204	Szandrach Leon	486
Stojke Maksymiljan	272	Szarafin Franciszek	484
Stokowski	396	Szarafiński Ignacy	484
Stoliński Józef	462	Szczaniecki Jan	592
Stolp Augustyn	470	Szczechowicz Adam	214
Stoltmann Jakób	196	Szczeniawski Ksawery	536
Stoltmann Michał	164	Szczepański	212
Stoltmann Franciszek	158	Szczepański Jan	376
Stoltmann Wojciech	174	Szczepański Józef	378
Stoltmann Wincenty	186	Szczepański Leon	106
Stolz Aleksander	186	Szczepiński Artur	118
Stormann Aleksander	196	Szczepkowski	200
Storrmann Józef	196	Szczerbińska Anna	114
Stow. Weteran. Armji Polsk. w Ame- ryce	78	Szczerbiński Adam	100, 116
Stoyke Waldemar	90	Szczęsny Ignacy	138
Stoyke Erwin	74	Szczodrowski Wawrzyn	334
Stoyke Karol	74	Szczypior Józef	316
Strachanowski Bolesław	328	Szczukowski Antoni	464
Strasburger Wacław	254	Szczupliński Maks	210
Strebe Karol	100	Szeliski Witold	598
Strehlau Hermann	584	Szews Pelagja	426
Strehlke Artur	238	Szłosowski Jan	280, 584
Strehlke Elma	238	Sznaze Józef	420
Strelow Wilhelm	428	Szol Cecylja	252
Strobel Albert	122	Szopiński Władysław	150
Strobel Jan	586	Szoła Agnieszka	570
Strübing Gerd	118, 110, 122	Szoła Franciszek	570
Strübing Elżbieta	118	Szpital św. Jerzego w Lubawie	376, 386
Strübing Gerhard	122	Szpitter	264
Struwe Paweł	526	Szrayda Jan	520
Studziński Władysław	348	Szturmowski Jan	486
Stümmer Artur	280	Szubert Paweł	352
Stümmer Ewald	264	Szuca Bolesław	130
Sturmowski Walenty	486	Szuch Stanisław	648
Styler Alfred	638	Szulec Aleksander	110
Stypa Mikołaj	470	Szulec Andrzej	642
Suchy Juljan	616	Szulec Gustaw	406
		Szulec Jan	652

Szulc Karol	334	Tański Kazimierz	416
Szulc Leon	426	Tarkowski Ludwik	250
Szulc Paweł	136, 184	Tarnowski Jan	398
Szulc Władysław	242	Tarlach Paweł	454
Szuler Józef	318	Tatarek Roman	80
Szulist Ferdynand	296	Tebinka Zygmunt	432
Szulwic Bolesław	398	Templin Edward	68
Szukalski Alojzy	426	Templin Jan	650
Szukalski Ignacy	424	Templin Jakób	274
Szukalski Teodor	460	Templin Reinhold	276
Szukalski Stanisław	496	Templin Robert	134
Szur Zuzanna	424	Temme Erich	276
Szuta Antoni	286, 298	Temme Hans	250, 262
Szuta Walery	320	Tempski Feliks	266, 636
Szwanitz Jan	610	Tempski Franciszek	410
Szwedowski Jan	208	Tempski Otto	322
Szwedowski Jan	86	Tepski Rudolf	428
Szyca Leon	166	Tempski Esden Franciszek	538
Szyca Maksymilian	194	Tempski Esden Dr., Henryk	328
Szychowski Roman	384	Tempski Esden Juljan	362
Szydzik Piotr	640	Tempski Esden Dr. Kazimierz	582
Szylicki Michał	190	Teschke Gustaw	440
Szymaniak Jan	208	Teschke Henryk	116
Szymańska Julja	200	Teske Gustaw	220
Szymański August	334	Tessmer Aleksander	446
Szymański C. i H.	600	Tessmer Maks	460
Szymański Jan	414	Tessmer Marta	106
Szymański Józef	414	Teszka Leonarda	142
Szymiak Władysław	350	Tews Fryderyk	586
Szynszecki Marcin	298	Tgahrt Jan	236
Szypiąt Józef	164	Tgahrt Franciszek	236
Szysiak W.	406	Thalwitzer Gertruda	622
Szyszke Alfred	442	Thesmer Karol	476
Szyszke Alfred	168	Theus Andrzej	298
		Thiede Wincenty	186
		Thiel Maks	572
		Thiel Klara	230
		Thiel Jan	358
		Thielman	250
		Thimm Herrmann	264
		Thimm Rudolf	106
		Thom Gotlieb	640
		Thymian Marcin	430
		Thymian Henryk	428
		Thymian Hermann	430
		Tiarht Henryk	524
		Tiarht Leonard	518
		Till Robert	444
		Tilk Robert	602
		Tittenbrun Władysław	540
		Tobolewski Jan	378
		Tollik Tadeusz	230
		Tomaszewski Rudolf	338
		Tomaszewski Władysław	624
Ś.			
Ślaska Marja Ludwika	108, 120		
Ślaski Jan	118		
Ślaski Jerzy	646		
Śliwa Aniela	496		
Śliwiński Jan	566		
Śliwiński Leon	422		
Świetlik Teofil	154		
Świniarski Jan	384		
Świtajski Władysław	558		
Świtlik Józef	98		
Świtlik Wiktor	104		
T.			
Taczanowska	652		
Talkowski Roman	96		

Tomaszewski Wojciech	208
Tomorowicz Józef	398
Tow. Wiosek Kościuszkowskich	268
Trawicki Teofil	304
Trenkel Karol	580
Trepczyk Józef	448
Trienke Paweł	360
Trębicka Marja	642
Troitsch Jadwiga	636
Troka Jakób	368
Troka Witold	368
Tryba Michał	316
Truszczyński Alojzy	394
Truszczyński Edmund	76
Truszczyński Julian	402
Trzebiatowska-Zmuda Anastazja	160
Trzebiatowski-Zmuda Augustyn	158
Trzebiatowski-Zmuda Bernard	158, 194
Trzebiatowski-Zmuda Hipolit	306
Trzebiatowski-Zmuda Jan	154, 160, 192
Trzebiatowski-Zmuda Kazimierz	192
Trzęsiak Jan	576
Trzymski Jan	188
Trzyński Teofil	144
Tuzzkowski Jan	332
Tuchel Georg	492
Tuchler Adolf	132
Turnau Stanisław	276
Turzyński Julian	338
Turzyński Augustyn	340
Tuschik Ignacy	182
Tusk Jakób	342
Twardowska Jadwiga	292
Twarogowski Jan	70
Tworski Józef	290
Tyberski Antoni	172
Tyborski Józef	194
Tyloch Teodor	638
Typrowicz Dr. Władysław	508
Tywuczyk Aleksander	306

U.

Udałowska Romualda	108
Ujejski Łukasz	256
Ulrich August spadk.	234
Ulrich Kurt	320
Unrau Jan	114, 392
Unruh Edmund	448
Urbanek Gottlieb	206
Urbanowicz Wawrzyniec	352
Urbanowski Aleks.	632

V.

Vanstuck Feliks	432
Vorreyer Fryderyk	588
Voss Antoni	254

W.

Wach Emil	202
Wachowiak Dr.	506
Wachowski Bogusław	500
Wachowski Teodor	392
Wagner Teofil	630
Wagner Waclaw	338
Walczak Kazimierz	262
Walczkowski Augustyn	424
Waldek Karol	640
Waldek Franciszek	644
Waligóra Władysław	594
Waligórski Jan	650
Wallenberg Helena	558
Walkowiak Wiktor	216
Walkusz Alojzy	310
Wannow Edward	248
Wannow Henryk	268
Wannow Paweł	300
Wanzlich Jan	480
Wasas Teodor	440
Warczak Jan	194
Wardziński Franc.	266
Warengowski Ignacy	80
Warmke Józef	478
Warmke Józef	136, 192
Warmke Szymon	178
Warszewska Juljanna	302
Warzewski Wincenty	446
Waruszewski Tomasz	80
Waszkiewicz Izydor	388
Wawrowski Stanisław	82
Wawrzyniak Feliks	556
Wąs Franciszek	142
Wąs Jan	406
Wegner Adolf	470
Wegner Antoni	610
Wegner Fryderyk	472
Wegner Józef	454, 628
Wegner Kurt	586, 594, 606
Wegner Lucjan	462
Wegner Olga	96
Wegner Wilhelm	616
Wehr Walter	630
Weichrodt Olga	362
Weicht Wojciech	376
Weiland Jan	454
Weiland Leon	464

Weiland Michał	126	Wierzbicki Antoni	538
Weiland Paweł	454	Wierzchowski Józef	70
Weiland Teodor	454	Wierzkowski Jan	216
Weilandt Edmund	314	Wiese Wojciech	544
Weilandt Alfons	134	Wieszczycy Zygmunt	572
Weinert Józef	542	Wieze Ignacy	442
Weissermel Alfred	88	Wilckens Anna	454
Weissermel Ernst	78	Wilckens Hans Jurgen	474
Weissgerber Jan	404	Wilhelm Fritz	112
Welter Andrzej	432	Wilhelm Karol	264
Welter Franciszek	622	Wilamowski Oton	202
Wenda Marja	470	Wilamowska Ida	206
Wenda Teofil	458	Willamowska Augusta	220
Wendlikowski Leon	588	Willamowski Jakób	216
Wenta Jan	306	Willamowski Jan	218
Wenta Walerjan	322	Willamowski Lucjan	644
Wenske Teodor	524	Willi Jakób	442
Wenzel Berta	406	Willipiński Gustaw	612
Wera Augustyn	172	Wilm Franciszek	558
Werachowski Józef	136	Wilma Teodora	434
Werochowski Augustyn	146	Windmüller Gustaw	602
Werra Jan	304	Winkel Leon	576
Westfal Henryk	112	Winkelmann Paweł	306, 320
Wędkowski Witold	262	Winter Hugo	280
Węgrzynowski Franciszek	66	Winter Jan	120
Węsierska Józefina	322	Winter Juljusz	452
Węsierski Augustyn	286	Winter Rudolf	206, 212
Węsierski Józef	308, 348	Wirkus Augustyn	138
Węsiora Augustyn i Adam	302	Wirkus Franciszek	158
Wiebe Emil	232	Wirkus Jan	176
Wiebe Hermann	80	Wirkus Leon	154
Wiebe Justyna	560	Wirkus Wiktor	176
Wiebe Otto	244	Wirkus Wojciech	164
Wiebe Paweł	230	Wiśniewski Adolf	208
Wiechert	568	Wiśniewski Bronisław	382
Wiechert Arnold	98	Wiśniewski Franciszek	522
Wiechert Franc. jun.	340	Wiśniewski Feliks	520
Wiechert Joanna	520	Wiśniewski Ksawery	218
Wiechmann Kurt	252, 266	Wiśniewski Wacław	590
Wiecki Bernard	332	Witke Franciszek	310
Wiecki Franciszek	304	Witkowski Franciszek	266
Wiecki Stefan	508	Witkowski Aleksander	122
Wiecki Wiktor	338	Witte Gerhard	112
Wiecki Władysław	354	Witte Reinhold	110
Wiedehöft Bruno	480	Wittke Józef	290
Wiedenhöft Marja	452	Wittke Antoni	434
Wielewski Władysław	190	Wittstock Alfons	232
Wielgosz Ignacy	358	Witulski Teofil	86
Wielgosz Władysław	190	Woehlke Józef	322
Wielowiejski Ludwik	222	Wojciechowski Feliks	280
Wiens Emil	244	Wojciechowski Józef	650
Wiens Jan	238	Wojciechowski Wiktor	646
Wierczyński Bruno	330	Wojciechowski Stanisław	588
Wierzba Józef	336	Wojcik Ksawery	230

Wojewska Marja	416	Z.	
Wojke Jan	426	Zabel Krystyna	600
Wojnowska Rozalja	106	Zabel Dr. Hans	574
Wojnowski Franciszek	498	Zabrocka Antonja	176
Wojnowski	562	Zacharek Alojzy	108
Wojnowski Kazimierz	552	Zaczek Józef	440
Wojnowski Bronisław	122	Zajdel R.	396
Wojnowski Ksawery	204	Zajączkowski Stefan	268
Wojnowski Leon i.	298	Zakryś Antoni	612
Wojnowski Piotr	108	Zakryś Władysław	612
Wojnowski Stanisław	526	Zakrzewska Hulda	202
Wojtan Mikołaj	650	Zakrzewski Franciszek	90
Wojtaszewska Franciszka	272	Zakrzewski Stanisław	412
Wolf Edward	586	Zakład Misyjny	114
Wolf Willi	466	Załęski Leon	328, 356
Wolff Franciszek	510	Zander Emilja	588
Wolff Karol	270	Zander Oskar	588
Wolff Robert	428	Zarebski Jan	352
Wolfeil Roman	256	Zaremba Kazimierz	506
Wolht Gustaw	432	Zawadzki Konstanty	402
Wollmann Karol	276	Zawadzki Bernard	274
Wolski Bronisław	90	Zdrodowski	446
Wolski Wiesław	110	Zdrojewska Antonina	312
Wolszlegier Adam	136	Zdunek Wilhelm	214
Wolszlegier Władysław	186	Zdziechowski Jerzy	122
Wolter Leon	342	Zedlewski Alojzy	76
Wołoszyk Franciszek	340	Zelewski Augustyn	422
Worzala Stanisław	350	Zelewski Klemens	448
Woyke Jan	562	Zelma Wojciech	392
Woźniański Maksymiljan	204	Zemka August	374
Wójciak Władysław	268	Zemka Marjanna	160
Wreze Wiktor	442	Ziabicki Józef	90
Wrotnowski Józef	354	Ziehm Alfred	230
Wróblewski Władysław	130	Ziehm Artur	240
Wrzesiński Franciszek	642	Ziehm Eugen	230
Wunsch Gustaw	308	Ziehm Maks	556
Wunsch Franciszek	600	Ziehm Ryszard	232, 234
Wünsche Feliks	90	Zielke Jan	302
Würtz Franciszek	492	Zielke	492
Würtz Szarlota	276	Zielke Otomar	310
Wüstenberg Gerhard	618	Zipser Wiktor	430, 448
Wuthenau Fritz	538	Zielińska Matylda	322
Wyderkiewicz Koneljusz	104	Zieliński	560
Wydział Kraj. Woj. Pom. 132, 446, 492, 544		Zieliński Jakób	128
Wydział Powiatowy Kartuzy	286	Zieliński Klemens	238
Wydział Powiatowy Lubawski	386	Ziep Gustaw	248, 260
Wyganowski T.	252	Zierold Franciszek	148
Wygocka Stanisława	602	Ziętak Roman	120
Wysocki Leon	436	Ziętak Waclaw	652
Wysocki Maksymiljan	136	Ziętak Piotr	468
Wysocki Michał	504	Ziętarski	646
Wysocki Waclaw	522	Ziętarski Anastazy	254
		Ziętarski Jan	272

Zilz Jan	640	Żelewski Józef	442
Zimmermann Teodor	250	Żelewski Paweł	424
Zimmermann Georg	528	Żelewski Leon	418
Ziółkowski Arkadiusz	504	Żelewski Władysław	426
Ziółkowski Feliks	388	Żmidziński Paweł	638
Ziółkowski Franciszek	70	Żółtowski Juljan	522
Ziółkowski Wacław	544	Żuchliński Leon	92
Zollenkopf Elżbieta	532	Żukowski Kazimierz	104
Zube Fryderyk	308	Żukowski Władysław	232
Zuckermann Juljan	648	Żuralski Józef	382
Zudse Fryderyk	606	Żuralski Mieczysław	390
Zumbach Eugeniusz	66	Żuralski Wacław	376, 380, 404
Zwarra Jan i rodz.	308	Żurański Franciszek	376
Zwierski Leonard	202	Żurawski Władysław	606
Zwierski Stanisław	586	Żurawski Franciszek	398
Zwoliński Boliński	536	Żurawski Zbigniew	404
		Żurek	582
		Żurek Jan	498
		Żurek Jakób	584
		Żurek Józef	106
		Życki Kazimierz	70
		Żydowicz Jan	444
		Żylicz Ignacy	416
		Żywicki Franciszek	318
		Żywicki Jan	296
		Żywietz Fryderyk	210

Ż.

Żabińska Marja	338
Żabiński Wincenty	324
Żakowski Bernard	282
Żakowski Stanisław	264
Żalikowska Dominika	144
Żalikowski Józef	146
Żalikowski Jan	144
Żalińska Janina	632
Żelewski Jan	576

RATUJ
BIELIZNĘ TWOJĄ

UŻYWAJ TYLKO

Alboril

KTÓRY
SAM PIERZE!!

OLEJE

do maszyn, do motorów, do cylindrów maszyn parowych, samochodowe, wulkanowe, do wywrotków gazowe i inne.

Stale tłuszcze „Tovotte“ — Smary na osie. — Asphalt, Gudron, Benzyna, Benzol

Specjalność:

Oleje amerykańskie, samochodowe i cylindrowe, znane z pierwszorzędnej jakości. Oleje smarowe do traktorów wszystkich typów - - - -

HURTOWNIA OLEJÓW SKALNYCH

15

L. RUCIŃSKI i ST. JANKOWSKI

POZNAŃ, Al. Marcinkowskiego 7. - Tel. 1715 i 3460

TELEFONY — SYGNALIZACJA

NOWOCZESNE URZĄDZENIA TELEFONICZNE-PÓŁ I PEŁNO-AUTOMATYCZNE NAJNOWSZYCH SYSTEMÓW DLA PRZEMYSŁU I HANDLU.

13

ELEKTRYCZNE ZEGARY JAK I WSZELKIE URZĄDZENIA SYGNALIZACYJNE DZWONKOWE I UBEZP. DLA SZKÓŁ, HOTELI, FABRYK I T. P.

**CENTRALA BUDOWY TELEFONÓW
IDASZAK I WALCZAK Poznań, Pl. św. Krzyski 4. tel. 14-59**

Towarz. **ALFA-LAVAL** Sp. z o. o.

ul. Gwarna 9. **ODDZIAŁ w POZNANIU** Tel. 5354, 5363

Mechaniczne Dojarki „Alfa - Laval

Oryginalne szwedzkie wirówki Alfa - Laval, Perfekt i Anulka. Maszyny, naczynia i przybory mleczarskie, kompl. urządzenia mleczarni.

39

Oryginalne cynkowane parniki „Alfa“

Warsztaty reparacyjne. * * Zastępstwa we wszystkich miastach.

14

HOTEL VANSELOW

Felix Schörnack

Telefon 487 GDAŃSK Heumarkt 3



Dawno rozpowszechniona oberża

Spokojne położenie :-: 5 min. od gł. dworca

RESTAURACJA
WINIARNIA

Kaplele w gmachu.

Płynąca ciepła i zimna woda we wszystkich pokojach :-: Garaże samochodowe

Stacja benzynowa :-: Samochody

10

DANZIGER OLWERKE G. m. b. H.

GDAŃSK-NEUFAHRWASSER

Wilhelmstrasse 21 Tel. 35087/35088

polecają:

kuch siemienny,
hydraulicznie sprasowany

kuch rzepakowy,
hydraulicznie sprasowany

siemienną i rzepakową mąkę,
pod gwarancją czystą

siemię lniane,
oryginalne lub śróutowane

mąki odżywcze dla bydła,
w każdej żądanej mieszance po korzystnych cenach i z atestem urzędowym.

Opróbkowane oferty bez zobowiązania.

24

Biuro Techniczno-Handlowe

A. GLASER

Poznań — ulica 27 Grudnia 16 — dom tylny

Telefony: 41-16 i 50-16

Adres Telegr. „Technohandel“

Jeneralne Przedstawicielstwa i składnice fabryczne:

„Berson” Polska Fabryka Wyrobów Gumowych S. z o. p. w Krakowie
Włocławska Fabryka Drutu dawn. C Klauke Sp. Akc. w Włocławku,
O. E. Domink Mechan. Zakład Technicznych Tkanin w Włocławku,
J. Schmid-Reost A. G. Fabryka Łożysk Kulkowych Oerlikon — Zurych

Posiada na składzie:

Pasy skórzane, z sierści wielbłądziej, konopne i bawełniane.

Płyty uszczelniające oryg. „Klingerit”, Lasserit, azbestowe i gumowe.

Szczeliwo konopne, bawełniane, azbestowe, talkowe i gumowe.

Węże gumowe tłoczące, spiralowe, do pary, parciane i parciane wewnątrz gumowe wszelkich wymiarów.

Armatura do pary, wody i gazu.

Szklia wodowskazowe rurkowe org. „Klingera” i wazowe do oliwiarek kropelowych.

Smarownice różnych typów.

Manometry oraz

Kurki kontrolne,

Wełna oraz **ścierki** do czyszczenia maszyn.

Cyna angielska i do lutowania. Metal biały łożyskowy. Lampy i kolby benzynowe do lutowania. Szczotki stalowe. Filce techniczne. Fibra w płytach i laskach — oraz wszelkie inne ARTYKUŁY TECHNICZNE potrzebne dla przemysłu i rolnictwa.

Dostawa: do biur technicznych kolei, cukrowni, gorzelni, browarów i fabryk



STUDNIE

WIERCONE
ARTEZYJSKIE

POMPY

RĘCZNE
MANEŻOWE
I MECHANICZNE

Wodociągi

**Wiercenia
badawcze**



J. KOPCZYŃSKI i Ska

BYDGOSZCZ

TELEF. 295. GDAŃSKA 79.

Przedsiębiorstwo wiercenia
studzien i zakładanie wodo-
ciągów.—Fabryka pomp.

CENTR. POZNAŃ

Łazarska 30. Telefon 6042.

32 Rok założenia 1893.

Pomorska Drukarnia Rolnicza

Spółka Akcyjna

Telef. 202 Toruń Telef. 202

WYKONUJE

artystycznie wszel-
kie prace w zakres
drukarstwa, lito-
grafji i introligator-
stwa wchodzące

WYDAWNICTWA

własne z dziedziny rol-
nictwa, Książki, bro-
szury, rejestra gospod.

Do siewu polecamy

odmiany oryginalne i odsiewy:

rzepak

żyto ozime

pszenicę ozimą

jęczmień ozimy

żyto jare

pszenicę jarą

jęczmień

owies

ziemniaki

22

oraz różne inne nasiona i środki ochronne
przeciw szkodnikom i chorobom roślinnym.

T. Z. O. P.

POZNAŃ

Tel. 60-77.

Zwierzyniecka 13.

Adr. tel.: Saatbau





ORYGINA

„ROGA

R. RA

bardzo pełne, zimotrwałe, dobre
się nadające na Pomorze, co w
dzy innymi na stacji doświadczalnej
w Dźwierznie w r. 1926, gdzie zyskał

poleca do siewu

ZARZĄD DÓBR W ROGALINIE

p. Świątniki n. W.

Biuro własne: Poznań, Plac Wolności 5, II p.

Tel. fon 3135

Telefon 3135

19



ROLNICY!

Żądajcie od Waszych dostawców

CZĘŚCI ZAPASOWE

DO MASZYN I NARZĘDZI ROLN.

oryginalne „RASSPE'EGO“



z tym
znakiem

jeżeli chcesz zaoszczędzić sobie czasu kłopotów i pieniędzy.

Części zapasowe RASSPE'EGO są na

całym świecie uznane za najlepsze.

27

Generalna Reprezentacja firmy

P. D. RASSPE Söhne, Solingen.

ŁAZARSKI, BERGMANN & S-KA

POZNAŃ, UL. ZWIERZYŃIECKA 8.

TELEFON 6175.

TELEFON 6175.

500

BANK ZWIĄZKU SPÓŁEK ZAROBKOWYCH

SP. AKC.



**CENTRALA:
POZNAŃ, Plac Wolności 15**

ODDZIAŁY:

**BYDGOSZCZ
TORUŃ
GRUDZIĄDZ**

**WARSZAWA
LWÓW
WILNO
KATOWICE**

**ŁÓDŹ
KRAKÓW
LUBLIN
SOSNOWIEC**

**BIELSKO
RADOM
KIELCE
PIOTRKÓW**

**GAŃSK
Holzmarkt 18**



ADRES TELEGR.: „ZAROBKOWY”



**ZAŁATWIA WSZELKIE CZYNNOŚCI
BANKOWE**